



## КОМИТЕТ ПО ОХРАНЕ ОБЪЕКТОВ КУЛЬТУРНОГО НАСЛЕДИЯ РОСТОВСКОЙ ОБЛАСТИ

### ПОСТАНОВЛЕНИЕ

от 19.07.2019 № 20/01-01/260

г. Ростов-на-Дону

#### Об утверждении границ территории объекта культурного наследия регионального значения «Здание городской тюрьмы» (уточненное наименование: «Жилой дом»)

В соответствии со статьей 3<sup>1</sup> Федерального закона от 25.06.2002 № 73-ФЗ «Об объектах культурного наследия (памятниках истории и культуры) народов Российской Федерации», на основании проекта границ территории объекта культурного наследия регионального значения «Здание городской тюрьмы» (уточненное наименование: «Жилой дом»), постановления Главы администрации Ростовской области от 14.03.1994 № 69 «О принятии на государственную охрану памятников истории и культуры области» комитет по охране объектов культурного наследия Ростовской области **п о с т а н о в л я е т**:


1. Утвердить границы территории объекта культурного наследия регионального значения «Здание городской тюрьмы» (уточненное наименование: «Жилой дом»), расположенного по адресу: Ростовская область, г. Шахты, ул. Ленина, 101 (местоположение: Ростовская область, г. Шахты, ул. Ленина, 101, литеры А, аа1), состоящего на государственной охране в соответствии с постановлением Главы администрации Ростовской области от 14.03.1994 № 69, согласно приложению.

2. Определить, что деятельность в границах территории объекта культурного наследия, указанного в пункте 1 настоящего постановления, осуществляется в соответствии с требованиями, предусмотренными статьями 5<sup>1</sup>, 47<sup>3</sup> Федерального закона от 25.06.2002 № 73-ФЗ.

3. Настоящее постановление вступает в силу со дня его официального опубликования.

4. Контроль за выполнением настоящего постановления возложить на заместителя председателя комитета по охране объектов культурного наследия Ростовской области – начальника отдела охраны объектов культурного наследия Коробову И.В.

Председатель комитета  
по охране объектов культурного  
наследия Ростовской области



И.В. Грунский

Приложение  
к постановлению  
комитета по охране объектов  
культурного наследия  
Ростовской области  
от 19.07.2019 № 20/01-01/260

**ГРАНИЦЫ**

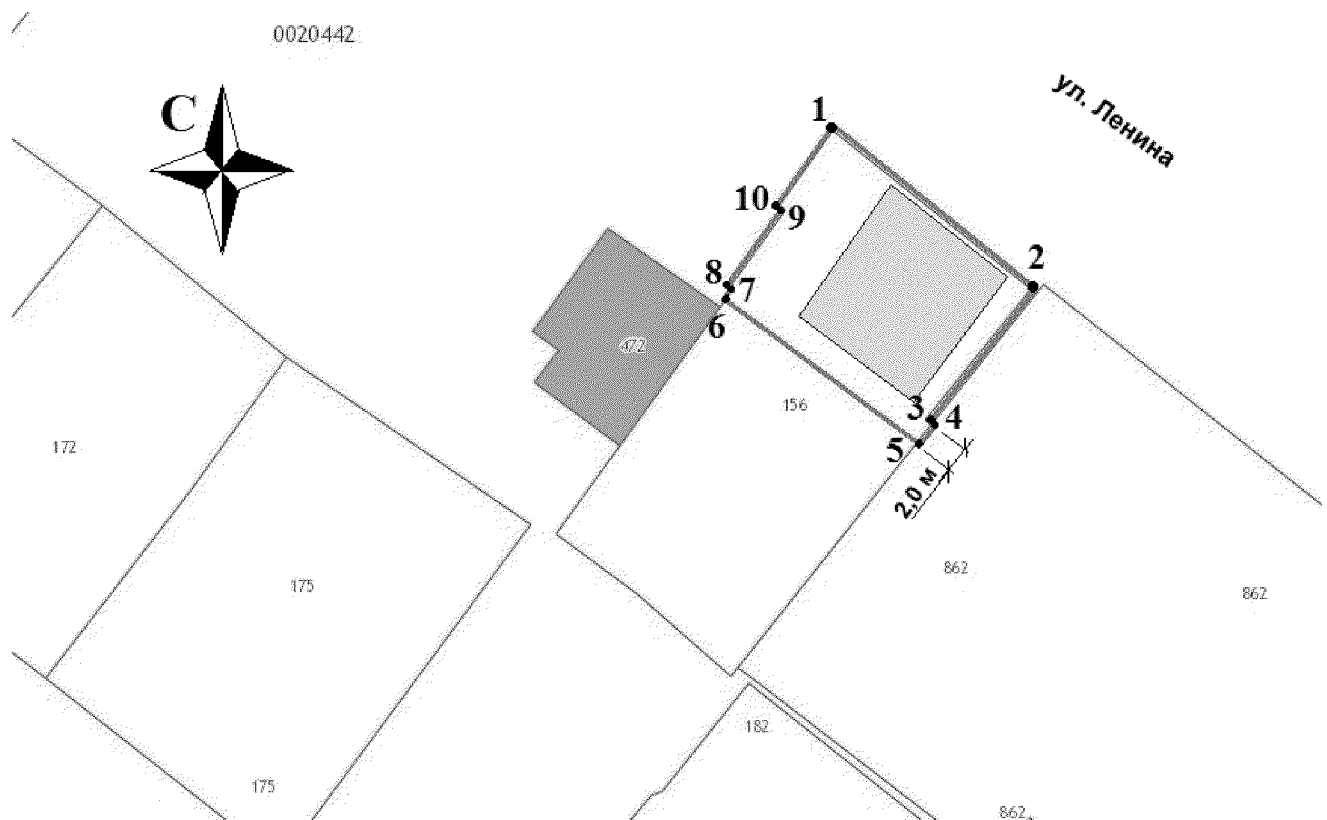
территории объекта культурного наследия регионального значения  
«Здание городской тюрьмы» (уточненное наименование: «Жилой дом»),  
расположенного по адресу: Ростовская область, г. Шахты, ул. Ленина, 101  
(местоположение: Ростовская область, г. Шахты, ул. Ленина, 101, литеры А, аа1),  
состоящего на государственной охране в соответствии с постановлением Главы  
администрации Ростовской области от 14.03.1994 № 69 «О принятии на  
государственную охрану памятников истории и культуры области»

1. Таблица координат характерных точек границ территории объекта  
культурного наследия регионального значения «Здание городской тюрьмы»  
(уточненное наименование: «Жилой дом»), расположенного по адресу:  
Ростовская область, г. Шахты, ул. Ленина, 101 (местоположение: Ростовская  
область, г. Шахты, ул. Ленина, 101, литеры А, аа1), состоящего на  
государственной охране в соответствии с постановлением Главы администрации  
Ростовской области от 14.03.1994 № 69 «О принятии на государственную охрану  
памятников истории и культуры области»


Объект культурного наследия регионального значения «Здание городской  
тюрьмы» (уточненное наименование: «Жилой дом») расположен по адресу:  
Ростовская область, г. Шахты, ул. Ленина, 101 (местоположение: Ростовская  
область, г. Шахты, ул. Ленина, 101, литеры А, аа1), состоит на государственной  
охране в соответствии с постановлением Главы администрации Ростовской  
области от 14.03.1994 № 69 (далее – объект культурного наследия).


Обозначение (номер) характерной точки	Координаты характерных точек во Всемирной геодезической системе координат (WGS-84)		Координаты характерных точек в местной системе координат (МСК)	
	Северной широты	Восточной долготы	X	Y
Точка 1	47°42'29.82	40°13'14.71	475313.66	2242880.52
Точка 2	47°42'29.47	40°13'15.34	475302.97	2242893.64
Точка 3	47°42'29.19	40°13'15.00	475294.35	2242886.50
Точка 4	47°42'29.18	40°13'15.02	475294.03	2242886.89
Точка 5	47°42'29.13	40°13'14.96	475292.49	2242885.63
Точка 6	47°42'29.45	40°13'14.36	475302.39	2242873.20
Точка 7	47°42'29.47	40°13'14.39	475303.20	2242873.79
Точка 8	47°42'29.48	40°13'14.38	475303.36	2242873.60
Точка 9	47°42'29.64	40°13'14.55	475308.39	2242877.30
Точка 10	47°42'29.65	40°13'14.53	475308.68	2242876.90

## 2. Схема границ территории объекта культурного наследия




Условные обозначения:

 – объект культурного наследия;

 – границы территории объекта культурного наследия;

1 – 10 – характерные точки границ территории объекта культурного наследия.

Председатель комитета  
по охране объектов культурного  
наследия Ростовской области



И.В. Грунский