



# КОМИТЕТ ПО ОХРАНЕ ОБЪЕКТОВ КУЛЬТУРНОГО НАСЛЕДИЯ РОСТОВСКОЙ ОБЛАСТИ

## ПОСТАНОВЛЕНИЕ

от 19.07.2019 № 20/01-01/269

г. Ростов-на-Дону

### Об утверждении границ территории объекта культурного наследия регионального значения «Жилой дом ремесленника»

В соответствии со статьей 3<sup>1</sup> Федерального закона от 25.06.2002 № 73-ФЗ «Об объектах культурного наследия (памятниках истории и культуры) народов Российской Федерации», на основании проекта границ территории объекта культурного наследия регионального значения «Жилой дом ремесленника», постановления Главы администрации Ростовской области от 14.03.1994 № 69 «О принятии на государственную охрану памятников истории и культуры области» комитет по охране объектов культурного наследия Ростовской области **п о с т а н о в л я е т**:


1. Утвердить границы территории объекта культурного наследия регионального значения «Жилой дом ремесленника», расположенного по адресу: Ростовская область, г. Шахты, ул. Советская, 78 (местоположение: Ростовская область, г. Шахты, ул. Советская, 78, литер А), состоящего на государственной охране в соответствии с постановлением Главы администрации Ростовской области от 14.03.1994 № 69, согласно приложению.

2. Определить, что деятельность в границах территории объекта культурного наследия, указанного в пункте 1 настоящего постановления, осуществляется в соответствии с требованиями, предусмотренными статьями 5<sup>1</sup>, 47<sup>3</sup> Федерального закона от 25.06.2002 № 73-ФЗ.

3. Настоящее постановление вступает в силу со дня его официального опубликования.

4. Контроль за выполнением настоящего постановления возложить на заместителя председателя комитета по охране объектов культурного наследия Ростовской области – начальника отдела охраны объектов культурного наследия Коробову И.В.

Председатель комитета  
по охране объектов культурного  
наследия Ростовской области



И.В. Грунский

Приложение  
к постановлению  
комитета по охране объектов  
культурного наследия  
Ростовской области  
от 19.07.2019 № 20/01-01/269

**ГРАНИЦЫ**

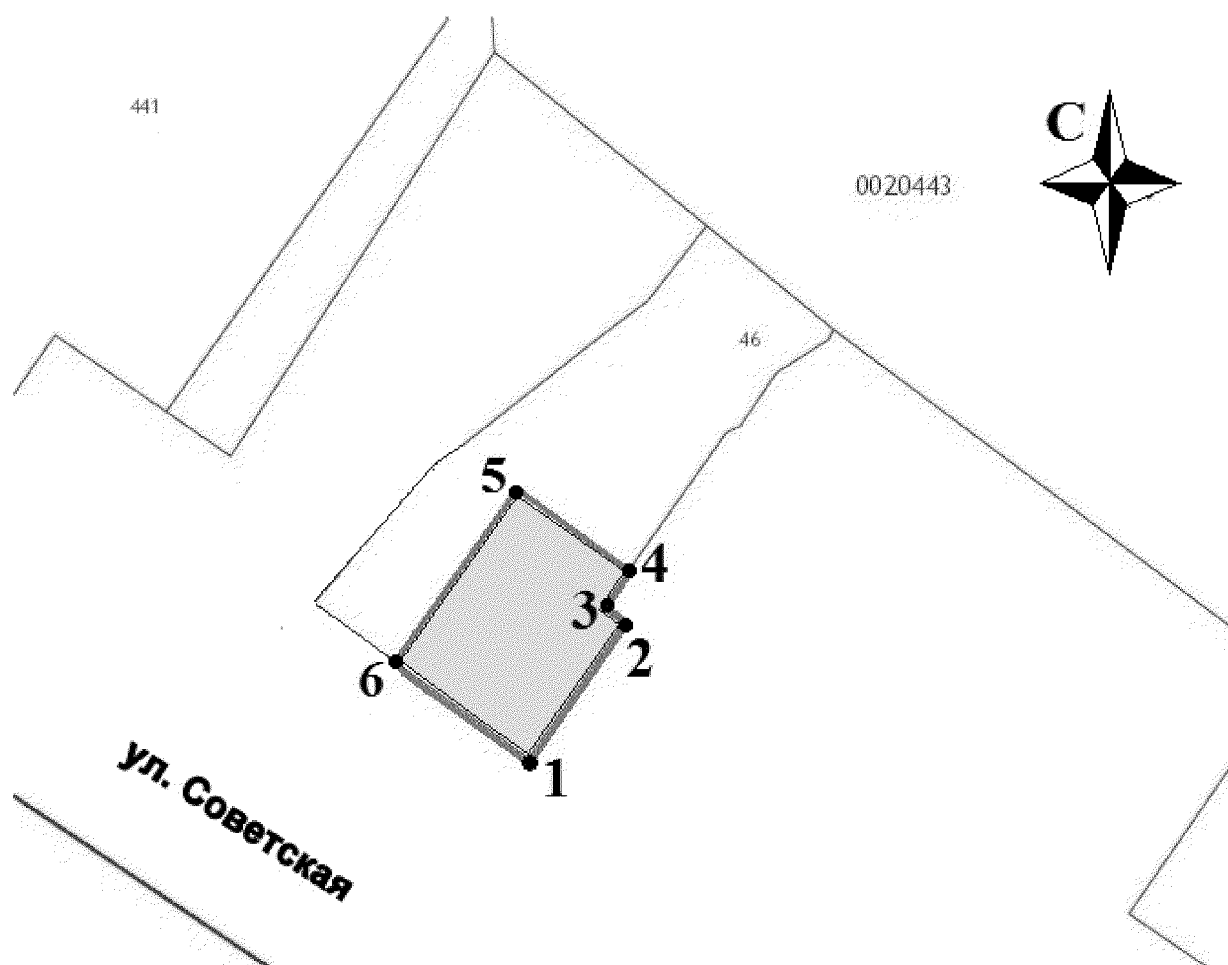
территории объекта культурного наследия регионального значения  
«Жилой дом ремесленника», расположенного по адресу: Ростовская  
область, г. Шахты, ул. Советская, 78 (местоположение: Ростовская область,  
г. Шахты, ул. Советская, 78, литер А), состоящего на государственной охране  
в соответствии с постановлением Главы администрации Ростовской  
области от 14.03.1994 № 69 «О принятии на государственную охрану памятников  
истории и культуры области»

1. Таблица координат характерных точек границ территории объекта  
культурного наследия регионального значения «Жилой дом ремесленника»,  
расположенного по адресу: Ростовская область, г. Шахты, ул. Советская, 78  
(местоположение: Ростовская область, г. Шахты, ул. Советская, 78, литер А),  
состоящего на государственной охране в соответствии с постановлением Главы  
администрации Ростовской области от 14.03.1994 № 69 «О принятии на  
государственную охрану памятников истории и культуры области»


Объект культурного наследия регионального значения «Жилой дом ремесленника» расположен по адресу: Ростовская область, г. Шахты, ул. Советская, 78 (местоположение: Ростовская область, г. Шахты, ул. Советская, 78, литер А), состоит на государственной охране в соответствии с постановлением Главы администрации Ростовской области от 14.03.1994 № 69 (далее – объект культурного наследия).


Обозначение (номер) характерной точки	Координаты характерных точек во Всемирной геодезической системе координат (WGS-84)		Координаты характерных точек в местной системе координат (МСК)	
	Северной широты	Восточной долготы	X	Y
Точка 1	47°42'15.82	40°13'29.93	474878.31	2243193.61
Точка 2	47°42'16.06	40°13'30.18	474885.71	2243198.90
Точка 3	47°42'16.09	40°13'30.12	474886.52	2243197.72
Точка 4	47°42'16.15	40°13'30.19	474888.42	2243199.10
Точка 5	47°42'16.31	40°13'29.84	474893.55	2243191.95
Точка 6	47°42'16.01	40°13'29.53	474884.32	2243185.43

## 2. Схема границ территории объекта культурного наследия




Условные обозначения:

 – объект культурного наследия;

 – границы территории объекта культурного наследия;

**1 – 6** – характерные точки границ территории объекта культурного наследия.

Председатель комитета  
по охране объектов культурного  
наследия Ростовской области



И.В. Грунский