



КОМИТЕТ ПО ОХРАНЕ ОБЪЕКТОВ КУЛЬТУРНОГО НАСЛЕДИЯ РОСТОВСКОЙ ОБЛАСТИ

ПОСТАНОВЛЕНИЕ

от 19.07.2019 № 20/01-01/271

г. Ростов-на-Дону

Об утверждении границ территории объекта культурного наследия регионального значения «Жилой дом купца»

В соответствии со статьей 3¹ Федерального закона от 25.06.2002 № 73-ФЗ «Об объектах культурного наследия (памятниках истории и культуры) народов Российской Федерации», на основании проекта границ территории объекта культурного наследия регионального значения «Жилой дом купца», постановления Главы администрации Ростовской области от 14.03.1994 № 69 «О принятии на государственную охрану памятников истории и культуры области» комитет по охране объектов культурного наследия Ростовской области **п о с т а н о в л я е т**:


1. Утвердить границы территории объекта культурного наследия регионального значения «Жилой дом купца», расположенного по адресу: Ростовская область, г. Шахты, ул. Советская, 182 (местоположение: Ростовская область, г. Шахты, ул. Советская, 182, литеры А, а1, Д, д1), состоящего на государственной охране в соответствии с постановлением Главы администрации Ростовской области от 14.03.1994 № 69, согласно приложению.

2. Определить, что деятельность в границах территории объекта культурного наследия, указанного в пункте 1 настоящего постановления, осуществляется в соответствии с требованиями, предусмотренными статьями 5¹, 47³ Федерального закона от 25.06.2002 № 73-ФЗ.

3. Настоящее постановление вступает в силу со дня его официального опубликования.

4. Контроль за выполнением настоящего постановления возложить на заместителя председателя комитета по охране объектов культурного наследия Ростовской области – начальника отдела охраны объектов культурного наследия Коробову И.В.

Председатель комитета
по охране объектов культурного
наследия Ростовской области



И.В. Грунский

Приложение
к постановлению
комитета по охране объектов
культурного наследия
Ростовской области
от 19.07.2019 № 20/01-01/271

ГРАНИЦЫ

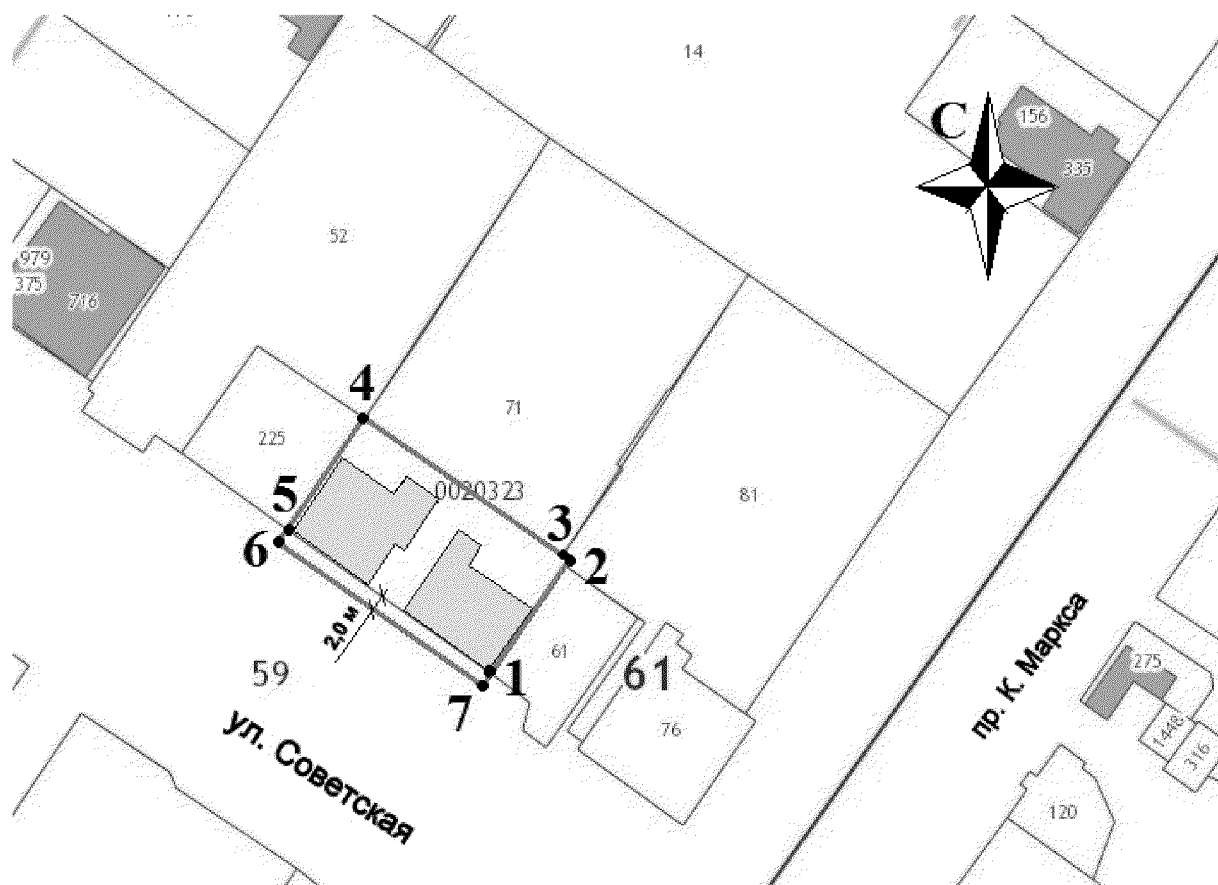
территории объекта культурного наследия регионального значения
«Жилой дом купца», расположенного по адресу: Ростовская область,
г. Шахты, ул. Советская, 182 (местоположение: Ростовская область,
г. Шахты, ул. Советская, 182, литеры А, а1, Д, д1), состоящего
на государственной охране в соответствии с постановлением Главы
администрации Ростовской области от 14.03.1994 № 69 «О принятии на
государственную охрану памятников истории и культуры области»

1. Таблица координат характерных точек границ территории объекта
культурного наследия регионального значения «Жилой дом купца»,
расположенного по адресу: Ростовская область, г. Шахты, ул. Советская, 182
(местоположение: Ростовская область, г. Шахты, ул. Советская, 182, литеры А, а1,
Д, д1¹), состоящего на государственной охране в соответствии с постановлением
Главы администрации Ростовской области от 14.03.1994 № 69 «О принятии на
государственную охрану памятников истории и культуры области»

Объект культурного наследия регионального значения «Жилой дом купца»
расположен по адресу: Ростовская область, г. Шахты, ул. Советская, 182
(местоположение: Ростовская область, г. Шахты, ул. Советская, 182, литеры А, а1,
Д, д1), состоит на государственной охране в соответствии с постановлением
Главы администрации Ростовской области от 14.03.1994 № 69 (далее – объект
культурного наследия).


Обозначение (номер) характерной точки	Координаты характерных точек во Всемирной геодезической системе координат (WGS-84)		Координаты характерных точек в местной системе координат (МСК)	
	Северной широты	Восточной долготы	X	Y
Точка 1	47°42'45.12	40°12'29.29	475795.75	2241938.49
Точка 2	47°42'45.54	40°12'29.72	475808.68	2241947.68
Точка 3	47°42'45.56	40°12'29.69	475809.14	2241947.07
Точка 4	47°42'46.08	40°12'28.59	475825.61	2241924.17
Точка 5	47°42'45.66	40°12'28.16	475812.60	2241915.04
Точка 6	47°42'45.60	40°12'28.10	475810.96	2241913.89
Точка 7	47°42'45.07	40°12'29.23	475794.12	2241937.33

2. Схема границ территории объекта культурного наследия




Условные обозначения:

 – объект культурного наследия;

 – границы территории объекта культурного наследия;

1 – 7 – характерные точки границ территории объекта культурного наследия.

Председатель комитета
по охране объектов культурного
наследия Ростовской области



И.В. Грунский