



КОМИТЕТ ПО ОХРАНЕ ОБЪЕКТОВ КУЛЬТУРНОГО НАСЛЕДИЯ РОСТОВСКОЙ ОБЛАСТИ

ПОСТАНОВЛЕНИЕ
от 19.07.2019 № 20/01-01/261
г. Ростов-на-Дону

Об утверждении границ территории объекта культурного наследия регионального значения «Жилой дом горожанина»

В соответствии со статьей 3¹ Федерального закона от 25.06.2002 № 73-ФЗ «Об объектах культурного наследия (памятниках истории и культуры) народов Российской Федерации», на основании проекта границ территории объекта культурного наследия регионального значения «Жилой дом горожанина», постановления Главы администрации Ростовской области от 14.03.1994 № 69 «О принятии на государственную охрану памятников истории и культуры области» комитет по охране объектов культурного наследия Ростовской области **п о с т а н о в л я е т:**


1. Утвердить границы территории объекта культурного наследия регионального значения «Жилой дом горожанина», расположенного по адресу: Ростовская область, г. Шахты, ул. Ленина, 107 (местоположение: Ростовская область, г. Шахты, ул. Ленина, 107, литер А), состоящего на государственной охране в соответствии с постановлением Главы администрации Ростовской области от 14.03.1994 № 69, согласно приложению.

2. Определить, что деятельность в границах территории объекта культурного наследия, указанного в пункте 1 настоящего постановления, осуществляется в соответствии с требованиями, предусмотренными статьями 5¹, 47³ Федерального закона от 25.06.2002 № 73-ФЗ.

3. Настоящее постановление вступает в силу со дня его официального опубликования.

4. Контроль за выполнением настоящего постановления возложить на заместителя председателя комитета по охране объектов культурного наследия Ростовской области – начальника отдела охраны объектов культурного наследия Коробову И.В.

Председатель комитета
по охране объектов культурного
наследия Ростовской области



И.В. Грунский

Приложение
к постановлению
комитета по охране объектов
культурного наследия
Ростовской области
от 19.07.2019 № 20/01-01/261

ГРАНИЦЫ

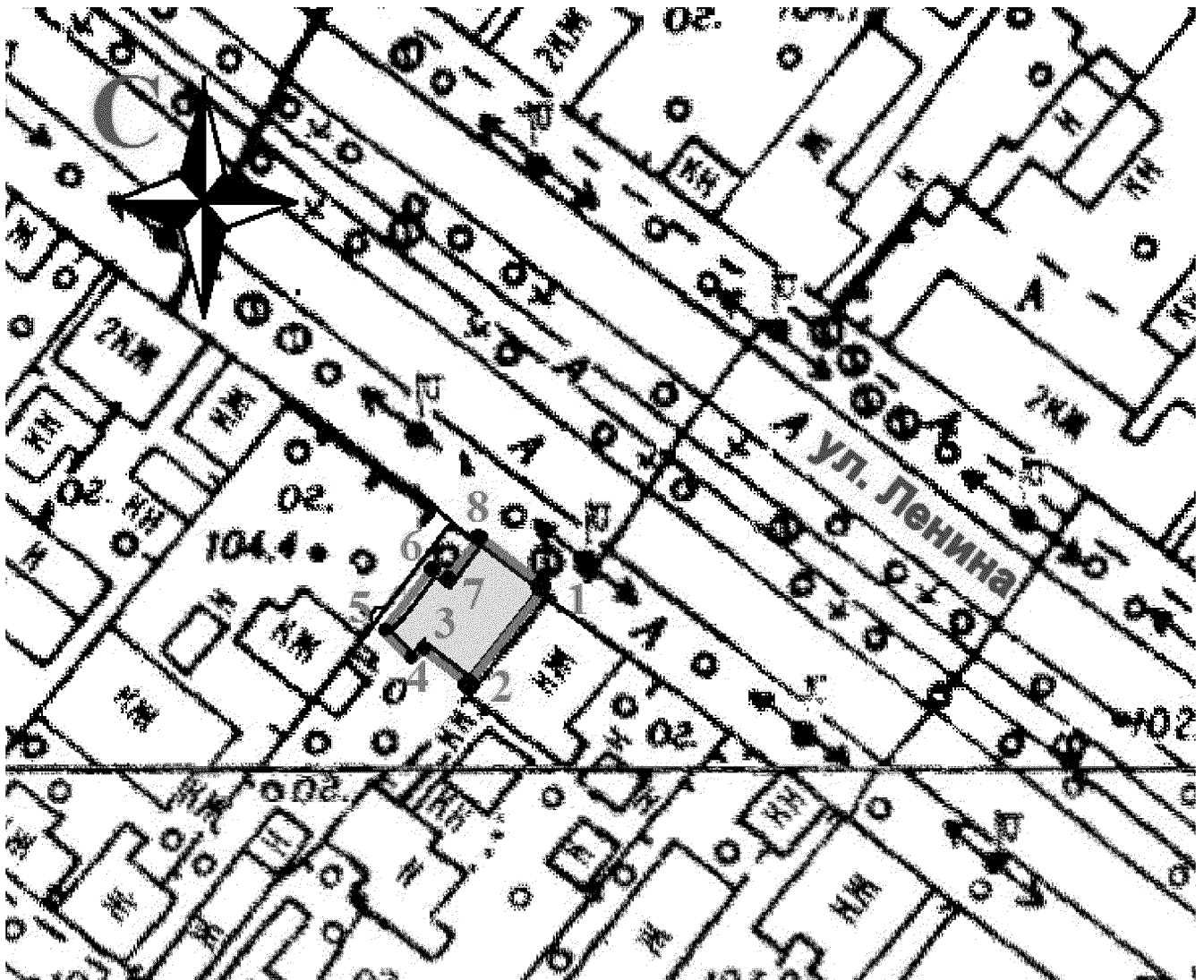
территории объекта культурного наследия регионального значения
«Жилой дом горожанина», расположенного по адресу: Ростовская область,
г. Шахты, ул. Ленина, 107 (местоположение: Ростовская область, г. Шахты,
ул. Ленина, 107, литер А), состоящего на государственной охране в соответствии
с постановлением Главы администрации Ростовской области от 14.03.1994 № 69
«О принятии на государственную охрану памятников истории и культуры
области»

1. Таблица координат характерных точек границ территории объекта
культурного наследия регионального значения «Жилой дом горожанина»,
расположенного по адресу: Ростовская область, г. Шахты, ул. Ленина, 107
(местоположение: Ростовская область, г. Шахты, ул. Ленина, 107, литер А),
состоящего на государственной охране в соответствии с постановлением Главы
администрации Ростовской области от 14.03.1994 № 69 «О принятии на
государственную охрану памятников истории и культуры области»

Объект культурного наследия регионального значения «Жилой дом горожанина» расположен по адресу: Ростовская область, г. Шахты, ул. Ленина, 107 (местоположение: Ростовская область, г. Шахты, ул. Ленина, 107, литер А), состоит на государственной охране в соответствии с постановлением Главы администрации Ростовской области от 14.03.1994 № 69 (далее – объект культурного наследия).

Обозначение (номер) характерной точки	Координаты характерных точек во Всемирной геодезической системе координат (WGS-84)		Координаты характерных точек в местной системе координат (МСК)	
	Северной широты	Восточной долготы	X	Y
Точка 1	47°42'30.52	40°13'13.33	475335.85	2242852.08
Точка 2	47°42'30.27	40°13'13.04	475328.20	2242845.95
Точка 3	47°42'30.40	40°13'12.80	475332.12	2242840.95
Точка 4	47°42'30.36	40°13'12.75	475330.94	2242840.02
Точка 5	47°42'30.43	40°13'12.63	475332.94	2242837.40
Точка 6	47°42'30.56	40°13'12.77	475337.12	2242840.49
Точка 7	47°42'30.54	40°13'12.81	475336.50	2242841.28
Точка 8	47°42'30.70	40°13'13.00	475341.43	2242845.21

2. Схема границ территории объекта культурного наследия



Условные обозначения:




— объект культурного наследия;



— границы территории объекта культурного наследия;

1 – 8 – характерные точки границ территории объекта культурного наследия.

Председатель комитета
по охране объектов культурного
наследия Ростовской области



И.В. Грунский