



КОМИТЕТ ПО ОХРАНЕ ОБЪЕКТОВ КУЛЬТУРНОГО НАСЛЕДИЯ РОСТОВСКОЙ ОБЛАСТИ

ПОСТАНОВЛЕНИЕ

от 15.07.2019 № 20/01-01/234

г. Ростов-на-Дону

**Об утверждении границ территории
объекта культурного наследия регионального значения
«Мемориальное здание, где размещался штаб 9 стрелковой дивизии,
освобождавший Таганрог от белогвардейцев в 1920 г.» (уточненное
наименование: «Доходный дом В.Н. Третьякова, III-я четв. XIX в.; Доходный
дом Я.М. Серебрякова, III-я четв. XIX в. В 1920-е гг. в зданиях располагались
штаб и политотдел 9-й стрелковой дивизии 1-й Конной армии, освобождавшей
Таганрог от белогвардейцев в январе 1920 г.»)**

В соответствии со статьей 3¹ Федерального закона от 25.06.2002 № 73-ФЗ «Об объектах культурного наследия (памятниках истории и культуры) народов Российской Федерации», на основании проекта границ территории объекта культурного наследия регионального значения «Мемориальное здание, где размещался штаб 9 стрелковой дивизии, освобождавший Таганрог от белогвардейцев в 1920 г.» (уточненное наименование: «Доходный дом В.Н. Третьякова, III-я четв. XIX в.; Доходный дом Я.М. Серебрякова, III-я четв. XIX в. В 1920-е гг. в зданиях располагались штаб и политотдел 9-й стрелковой дивизии 1-й Конной армии, освобождавшей Таганрог от белогвардейцев в январе 1920 г.»), решения Малого Совета Ростовского областного Совета народных депутатов от 18.11.1992 № 301 «О принятии на государственную охрану памятников истории и культуры в Ростовской области» комитет по охране объектов культурного наследия Ростовской области **п о с т а н о в л я е т**:

1. Утвердить границы территории объекта культурного наследия регионального значения «Мемориальное здание, где размещался штаб 9 стрелковой дивизии, освобождавший Таганрог от белогвардейцев в 1920 г.» (уточненное наименование: «Доходный дом В.Н. Третьякова, III-я четв. XIX в.; Доходный дом Я.М. Серебрякова, III-я четв. XIX в. В 1920-е гг. в зданиях располагались штаб и политотдел 9-й стрелковой дивизии 1-й Конной армии, освобождавшей Таганрог от белогвардейцев в январе 1920 г.»), расположенного по адресу: Ростовская область, г. Таганрог, ул. Ленина, 45-47 (местоположение: Ростовская область, г. Таганрог, ул. Петровская, 45; ул. Петровская, 47/13, пер. Тургеневский, литеры А, А1), состоящего на государственной охране в соответствии с решением Малого Совета Ростовского областного Совета народных депутатов от 18.11.1992 № 301, согласно приложению.


2. Определить, что деятельность в границах территории объекта культурного

наследия, указанного в пункте 1 настоящего постановления, осуществляется в соответствии с требованиями, предусмотренными статьями 5¹, 47³ Федерального закона от 25.06.2002 № 73-ФЗ.

3. Настоящее постановление вступает в силу со дня его официального опубликования.

4. Контроль за выполнением настоящего постановления возложить на заместителя председателя комитета по охране объектов культурного наследия Ростовской области – начальника отдела охраны объектов культурного наследия Коробову И.В.

Председатель комитета
по охране объектов культурного
наследия Ростовской области



И.В. Грунский

Приложение
к постановлению
комитета по охране объектов
культурного наследия
Ростовской области
от 15.07.2019 № 20/01-01/234

ГРАНИЦЫ

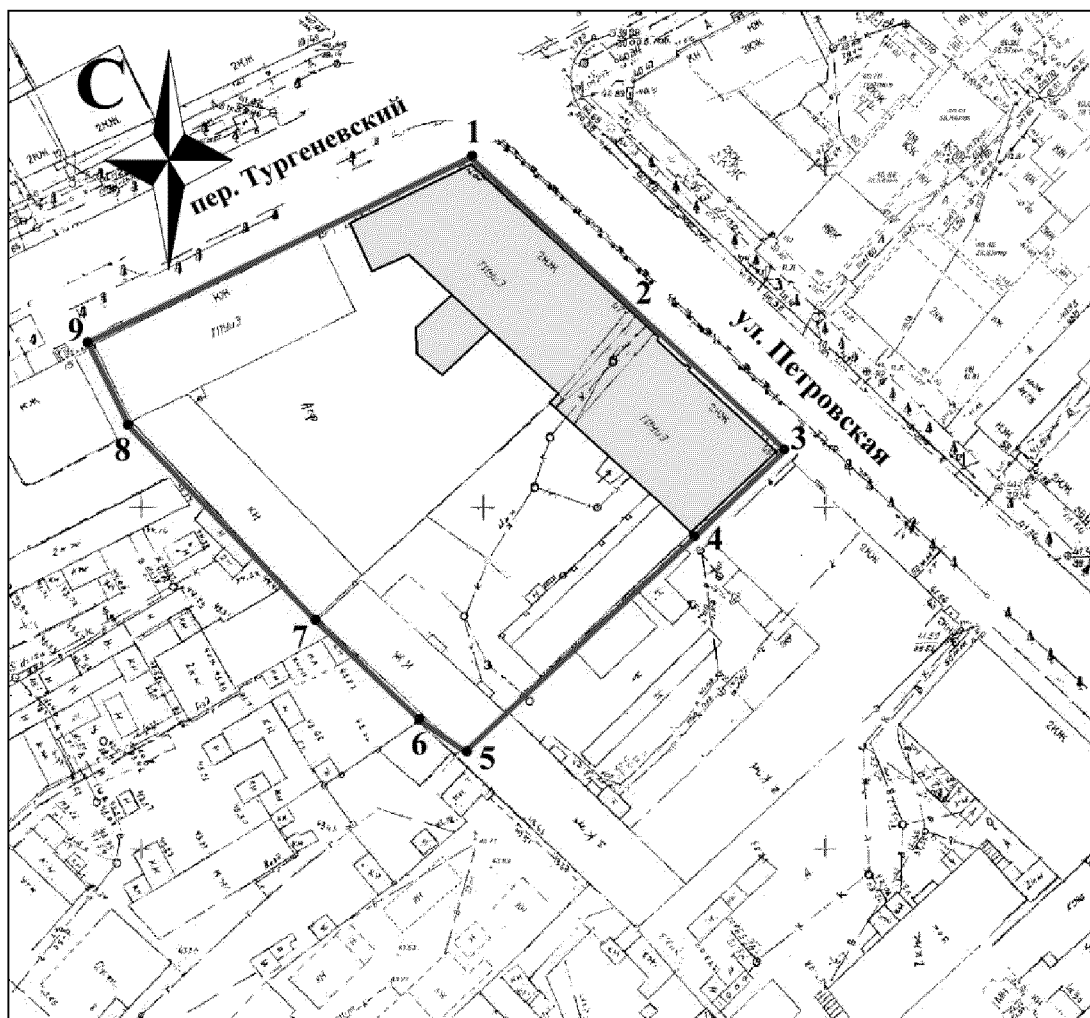
территории объекта культурного наследия регионального значения
«Мемориальное здание, где размещался штаб 9 стрелковой дивизии, освобождавший
Таганрог от белогвардейцев в 1920 г.» (уточненное наименование: «Доходный дом
В.Н. Третьякова, III-я четв. XIX в.; Доходный дом Я.М. Серебрякова, III-я четв. XIX в.
В 1920-е гг. в зданиях располагались штаб и политотдел 9-й стрелковой дивизии 1-й
Конной армии, освобождавшей Таганрог от белогвардейцев в январе 1920 г.»),
расположенного по адресу: Ростовская область, г. Таганрог,
ул. Ленина, 45-47 (местоположение: Ростовская область, г. Таганрог,
ул. Петровская, 45; ул. Петровская, 47/13, пер. Тургеневский, литеры А, А1),
состоящего на государственной охране в соответствии с решением Малого Совета
Ростовского областного Совета народных депутатов от 18.11.1992 № 301 «О принятии
на государственную охрану памятников истории и культуры в Ростовской области»

1. Таблица координат характерных точек границ территории объекта культурного наследия регионального значения «Мемориальное здание, где размещался штаб 9 стрелковой дивизии, освобождавший Таганрог от белогвардейцев в 1920 г.» (уточненное наименование: «Доходный дом В.Н. Третьякова, III-я четв. XIX в.; Доходный дом Я.М. Серебрякова, III-я четв. XIX в. В 1920-е гг. в зданиях располагались штаб и политотдел 9-й стрелковой дивизии 1-й Конной армии, освобождавшей Таганрог от белогвардейцев в январе 1920 г.»), расположенного по адресу: Ростовская область, г. Таганрог, ул. Ленина, 45-47 (местоположение: Ростовская область, г. Таганрог, ул. Петровская, 45; ул. Петровская, 47/13, пер. Тургеневский, литеры А, А1), состоящего на государственной охране в соответствии с решением Малого Совета Ростовского областного Совета народных депутатов от 18.11.1992 № 301 «О принятии на государственную охрану памятников истории и культуры в Ростовской области»



Объект культурного наследия регионального значения «Мемориальное здание, где размещался штаб 9 стрелковой дивизии, освобождавший Таганрог от белогвардейцев в 1920 г.» (уточненное наименование: «Доходный дом В.Н. Третьякова, III-я четв. XIX в.; Доходный дом Я.М. Серебрякова, III-я четв. XIX в. В 1920-е гг. в зданиях располагались штаб и политотдел 9-й стрелковой дивизии 1-й Конной армии, освобождавшей Таганрог от белогвардейцев в январе 1920 г.») расположен по адресу: Ростовская область, г. Таганрог, ул. Ленина, 45-47 (местоположение: Ростовская область, г. Таганрог, ул. Петровская, 45; ул. Петровская, 47/13, пер. Тургеневский, литеры А, А1), состоит на государственной охране в соответствии с решением Малого Совета Ростовского областного Совета народных депутатов от 18.11.1992 № 301 (далее – объект культурного наследия)

Обозначение (номер) характерной точки	Координаты характерных точек во Всемирной геодезической системе координат (WGS-84)		Координаты характерных точек в местной системе координат (МСК)	
	Северной широты	Восточной долготы	X	Y
Точка 1	47°12'41.81	38°56'04.94	420256.11	1372182.54
Точка 2	47°12'41.10	38°56'06.05	420234.45	1372206.33
Точка 3	47°12'40.43	38°56'07.11	420214.05	1372228.77
Точка 4	47°12'40.03	38°56'06.50	420201.53	1372216.18
Точка 5	47°12'38.99	38°56'04.85	420168.95	1372181.82
Точка 6	47°12'39.14	38°56'04.59	420173.75	1372176.18
Точка 7	47°12'39.64	38°56'03.88	420188.93	1372161.12
Точка 8	47°12'40.54	38°56'02.60	420216.42	1372133.84
Точка 9	47°12'40.92	38°56'02.32	420227.98	1372127.90


2. Схема границ территории объекта культурного наследия



Условные обозначения:

-  – объект культурного наследия;
-  – границы территории объекта культурного наследия;
- 1 – 9** – характерные точки границ территории объекта культурного наследия.

Председатель комитета
по охране объектов культурного
наследия Ростовской области



И.В. Грунский