



## КОМИТЕТ ПО ОХРАНЕ ОБЪЕКТОВ КУЛЬТУРНОГО НАСЛЕДИЯ РОСТОВСКОЙ ОБЛАСТИ

### ПОСТАНОВЛЕНИЕ

от 15.07.2019 № 20/01-01/240

г. Ростов-на-Дону

#### Об утверждении границ территории объекта культурного наследия регионального значения «Памятник В.И. Ленину» (уточненное наименование: «Памятник В.И. Ленину, ск. С.Н. Попов и Г.А. Шульц, арх. П.Н. Андреев»)

В соответствии со статьей 3<sup>1</sup> Федерального закона от 25.06.2002 № 73-ФЗ «Об объектах культурного наследия (памятниках истории и культуры) народов Российской Федерации», на основании проекта границ территории объекта культурного наследия регионального значения «Памятник В.И. Ленину» (уточненное наименование: «Памятник В.И. Ленину, ск. С.Н. Попов и Г.А. Шульц, арх. П.Н. Андреев»), постановления Совета Министров Российской Советской Федеративной Социалистической Республики от 30.08.1960 № 1327 «О дальнейшем улучшении дела охраны памятников культуры в РСФСР» комитет по охране объектов культурного наследия Ростовской области

#### **п о с т а н о в л я е т:**


1. Утвердить границы территории объекта культурного наследия регионального значения «Памятник В.И. Ленину» (уточненное наименование: «Памятник В.И. Ленину, ск. С.Н. Попов и Г.А. Шульц, арх. П.Н. Андреев»), расположенного по адресу: Ростовская область, г. Шахты, площадь Ленина, состоящего на государственной охране в соответствии с постановлением Совета Министров Российской Советской Федеративной Социалистической Республики от 30.08.1960 № 1327, согласно приложению.

2. Определить, что деятельность в границах территории объекта культурного наследия, указанного в пункте 1 настоящего постановления, осуществляется в соответствии с требованиями, предусмотренными статьями 5<sup>1</sup>, 47<sup>3</sup> Федерального закона от 25.06.2002 № 73-ФЗ.

3. Настоящее постановление вступает в силу со дня его официального опубликования.

4. Контроль за выполнением настоящего постановления возложить на заместителя председателя комитета по охране объектов культурного наследия Ростовской области – начальника отдела охраны объектов культурного наследия Коробову И.В.

Председатель комитета  
по охране объектов культурного  
наследия Ростовской области



И.В. Грунский

Приложение  
к постановлению  
комитета по охране объектов  
культурного наследия  
Ростовской области  
от 15.07.2019 № 20/01-01/240

**ГРАНИЦЫ**

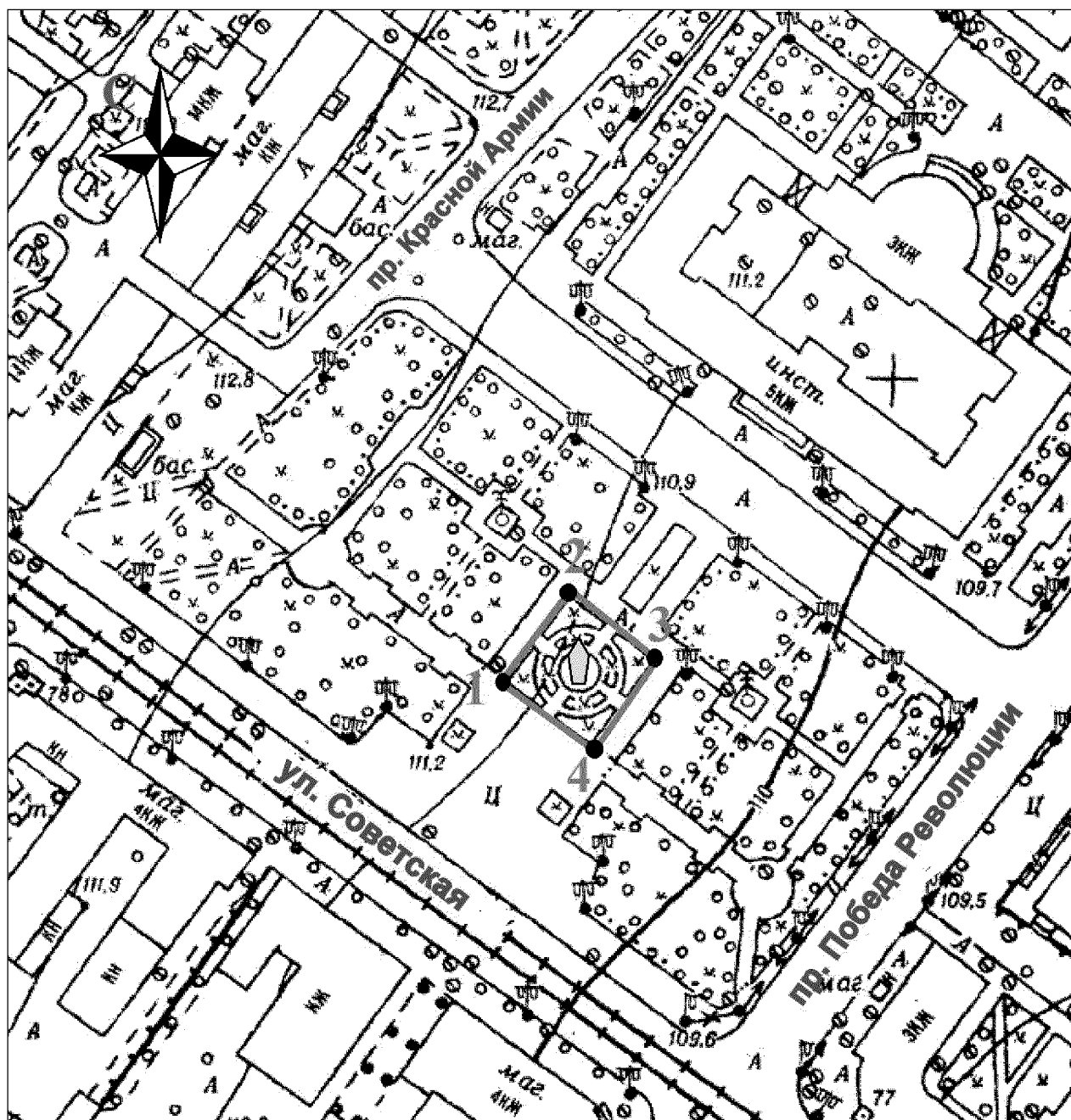
территории объекта культурного наследия регионального значения  
«Памятник В.И. Ленину» (уточненное наименование: «Памятник  
В.И. Ленину, ск. С.Н. Попов и Г.А. Шульц, арх. П.Н. Андреев»),  
расположенного по адресу: Ростовская область, г. Шахты, площадь Ленина,  
состоящего на государственной охране в соответствии с постановлением Совета  
Министров Российской Советской Федеративной Социалистической Республики  
от 30.08.1960 № 1327 «О дальнейшем улучшении дела охраны памятников  
культуры в РСФСР»

1. Таблица координат характерных точек границ территории объекта культурного наследия регионального значения «Памятник В.И. Ленину» (уточненное наименование: «Памятник В.И. Ленину, ск. С.Н. Попов и Г.А. Шульц, арх. П.Н. Андреев»), расположенного по адресу: Ростовская область, г. Шахты, площадь Ленина, состоящего на государственной охране в соответствии с постановлением Совета Министров Российской Советской Федеративной Социалистической Республики от 30.08.1960 № 1327 «О дальнейшем улучшении дела охраны памятников культуры в РСФСР»


Объект культурного наследия регионального значения «Памятник В.И. Ленину» (уточненное наименование: «Памятник В.И. Ленину, ск. С.Н. Попов и Г.А. Шульц, арх. П.Н. Андреев») расположен по адресу: Ростовская область, г. Шахты, площадь Ленина, состоит на государственной охране в соответствии с постановлением Совета Министров Российской Советской Федеративной Социалистической Республики от 30.08.1960 № 1327 (далее – объект культурного наследия)

Обозначение (номер) характерной точки	Координаты характерных точек во Всемирной геодезической системе координат (WGS-84)		Координаты характерных точек в местной системе координат (МСК)	
	Северной широты	Восточной долготы	X	Y
Точка 1	47°42'33.76	40°12'55.34	475439.40	2242478.02
Точка 2	47°42'34.39	40°12'56.01	475458.74	2242492.24
Точка 3	47°42'33.96	40°12'56.91	475445.22	2242510.85
Точка 4	47°42'33.33	40°12'56.24	475425.88	2242496.63

## 2. Схема границ территории объекта культурного наследия



Условные обозначения:




– объект культурного наследия;



– границы территории объекта культурного наследия;

1 – 4 – характерные точки границ территории объекта культурного наследия.

Председатель комитета  
по охране объектов культурного  
наследия Ростовской области



И.В. Грунский