



## КОМИТЕТ ПО ОХРАНЕ ОБЪЕКТОВ КУЛЬТУРНОГО НАСЛЕДИЯ РОСТОВСКОЙ ОБЛАСТИ

### ПОСТАНОВЛЕНИЕ

от 11.07.2019 № 20/01-01/232

г. Ростов-на-Дону

#### **Об утверждении границ территории объекта культурного наследия регионального значения «Одинитриевская православная церковь» (уточненное наименование: «Храм иконы Божией Матери «Одигитрия», 1912 г.»)**

В соответствии со статьей 3<sup>1</sup> Федерального закона от 25.06.2002 № 73-ФЗ «Об объектах культурного наследия (памятниках истории и культуры) народов Российской Федерации», на основании проекта границ территории объекта культурного наследия регионального значения «Одинитриевская православная церковь» (уточненное наименование: «Храм иконы Божией Матери «Одигитрия», 1912 г.»), постановления Главы Администрации Ростовской области от 14.03.1994 № 69 «О принятии на государственную охрану памятников истории и культуры области» комитет по охране объектов культурного наследия Ростовской области **п о с т а н о в л я е т**:


1. Утвердить границы территории объекта культурного наследия регионального значения «Одинитриевская православная церковь» (уточненное наименование: «Храм иконы Божией Матери «Одигитрия», 1912 г.»), расположенного по адресу: Ростовская область, Усть-Донецкий район, х. Крымский (местоположение: Ростовская область, Усть-Донецкий район, х. Крымский, пер. Рождественский, 14, литер А), состоящего на государственной охране в соответствии с постановлением Главы Администрации Ростовской области от 14.03.1994 № 69, согласно приложению.

2. Определить, что деятельность в границах территории объекта культурного наследия, указанного в пункте 1 настоящего постановления, осуществляется в соответствии с требованиями, предусмотренными статьями 5<sup>1</sup>, 47<sup>3</sup> Федерального закона от 25.06.2002 № 73-ФЗ.

3. Настоящее постановление вступает в силу со дня его официального опубликования.

4. Контроль за выполнением настоящего постановления возложить на заместителя председателя комитета по охране объектов культурного наследия Ростовской области – начальника отдела охраны объектов культурного наследия Коробову И.В.

Председатель комитета  
по охране объектов культурного  
наследия Ростовской области



И.В. Грунский

Приложение  
к постановлению  
комитета по охране объектов  
культурного наследия  
Ростовской области  
от 11.07.2019 № 20/01-01/232

**ГРАНИЦЫ**

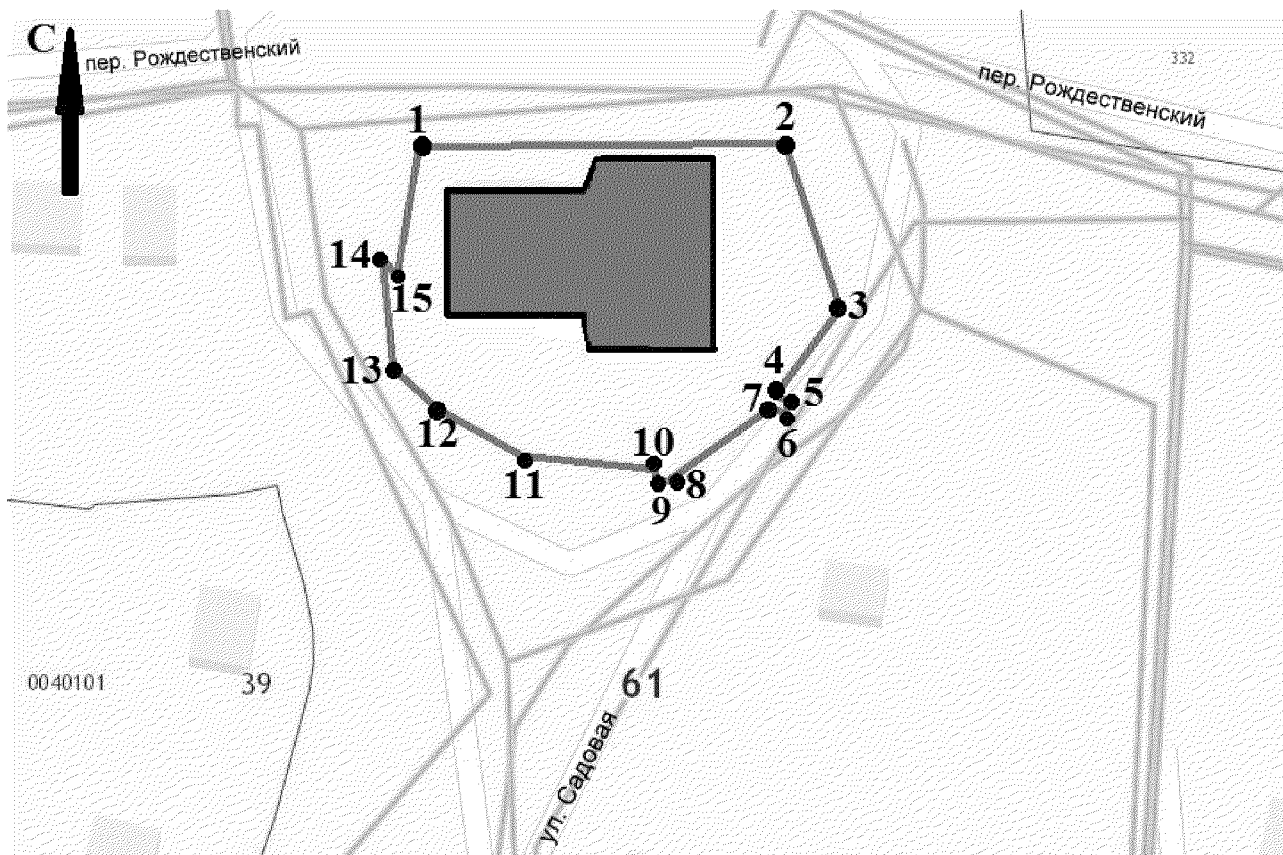
территории объекта культурного наследия регионального значения «Одинитриевская православная церковь» (уточненное наименование: «Храм иконы Божией Матери «Одигитрия», 1912 г.»), расположенного по адресу: Ростовская область, Усть-Донецкий район, х. Крымский (местоположение: Ростовская область, Усть-Донецкий район, х. Крымский, пер. Рождественский, 14, литер А), состоящего на государственной охране в соответствии с постановлением Главы Администрации Ростовской области от 14.03.1994 № 69 «О принятии на государственную охрану памятников истории и культуры области»

1. Таблица координат характерных точек границ территории объекта культурного наследия регионального значения «Одинитриевская православная церковь» (уточненное наименование: «Храм иконы Божией Матери «Одигитрия», 1912 г.»), расположенного по адресу: Ростовская область, Усть-Донецкий район, х. Крымский (местоположение: Ростовская область, Усть-Донецкий район, х. Крымский, пер. Рождественский, 14, литер А), состоящего на государственной охране в соответствии с постановлением Главы Администрации Ростовской области от 14.03.1994 № 69 «О принятии на государственную охрану памятников истории и культуры области»

Объект культурного наследия регионального значения «Одинитриевская православная церковь» (уточненное наименование: «Храм иконы Божией Матери «Одигитрия», 1912 г.») расположен по адресу: Ростовская область, Усть-Донецкий район, х. Крымский (местоположение: Ростовская область, Усть-Донецкий район, х. Крымский, пер. Рождественский, 14, литер А), состоит на государственной охране в соответствии с постановлением Главы Администрации Ростовской области от 14.03.1994 № 69 (далее – объект культурного наследия).

Обозначение (номер) характерной точки	Координаты характерных точек во Всемирной геодезической системе координат (WGS-84)		Координаты характерных точек в местной системе координат (МСК)	
	Северной широты	Восточной долготы	X	Y
Точка 1	47°40'14.42	40°46'06.63	470872.47	2283975.25
Точка 2	47°40'14.44	40°46'09.05	470872.95	2284025.64
Точка 3	47°40'13.70	40°46'09.41	470850.16	2284033.17
Точка 4	47°40'13.32	40°46'08.99	470838.34	2284024.41
Точка 5	47°40'13.29	40°46'09.08	470837.55	2284026.25
Точка 6	47°40'13.23	40°46'09.04	470835.71	2284025.46
Точка 7	47°40'13.26	40°46'08.95	470836.50	2284023.62
Точка 8	47°40'12.93	40°46'08.26	470826.35	2284009.19
Точка 9	47°40'12.93	40°46'08.19	470826.39	2284007.69
Точка 10	47°40'12.98	40°46'08.19	470827.89	2284007.72
Точка 11	47°40'13.04	40°46'07.33	470829.90	2283989.84
Точка 12	47°40'13.25	40°46'06.77	470836.45	2283978.03
Точка 13	47°40'13.43	40°46'06.48	470841.89	2283972.08
Точка 14	47°40'13.91	40°46'06.40	470856.88	2283970.43
Точка 15	47°40'13.84	40°46'06.49	470854.65	2283972.24

## 2. Схема границ территории объекта культурного наследия



Условные обозначения:




– объект культурного наследия;



– границы территории объекта культурного наследия;

1 – 15 – характерные точки границ территории объекта культурного наследия.

Председатель комитета  
по охране объектов культурного  
наследия Ростовской области



И.В. Грунский