



## КОМИТЕТ ПО ОХРАНЕ ОБЪЕКТОВ КУЛЬТУРНОГО НАСЛЕДИЯ РОСТОВСКОЙ ОБЛАСТИ

### ПОСТАНОВЛЕНИЕ

от 11.07.2019 № 20/01-01/217

г. Ростов-на-Дону

#### Об утверждении границ территории объекта культурного наследия регионального значения «Ансамбль жилого дома купца с домом для прислуги» (уточненное наименование: «Ансамбль жилых домов»)

В соответствии со статьей 3<sup>1</sup> Федерального закона от 25.06.2002 № 73-ФЗ «Об объектах культурного наследия (памятниках истории и культуры) народов Российской Федерации», на основании проекта границ территории объекта культурного наследия регионального значения «Ансамбль жилого дома купца с домом для прислуги» (уточненное наименование: «Ансамбль жилых домов»), постановления Главы администрации Ростовской области от 14.03.1994 № 69 «О принятии на государственную охрану памятников истории и культуры области» комитет по охране объектов культурного наследия Ростовской области **п о с т а н о в л я е т :**


1. Утвердить границы территории объекта культурного наследия регионального значения «Ансамбль жилого дома купца с домом для прислуги» (уточненное наименование: «Ансамбль жилых домов»), расположенного по адресу: Ростовская область, г. Шахты, проспект Клименко, 8, 10 (местоположение: Ростовская область, г. Шахты, пр. Клименко, 8, литеры А, а, В), состоящего на государственной охране в соответствии с постановлением Главы администрации Ростовской области от 14.03.1994 № 69 «О принятии на государственную охрану памятников истории и культуры области», согласно приложению.

2. Определить, что деятельность в границах территории объекта культурного наследия, указанного в пункте 1 настоящего постановления, осуществляется в соответствии с требованиями, предусмотренными статьями 5<sup>1</sup>, 47<sup>3</sup> Федерального закона от 25.06.2002 № 73-ФЗ.

3. Настоящее постановление вступает в силу со дня его официального опубликования.

4. Контроль за выполнением настоящего постановления возложить на заместителя председателя комитета по охране объектов культурного наследия Ростовской области – начальника отдела охраны объектов культурного наследия Коробову И.В.

Председатель комитета  
по охране объектов культурного  
наследия Ростовской области



И.В. Грунский

Приложение  
к постановлению  
комитета по охране объектов  
культурного наследия  
Ростовской области  
от 11.07.2019 № 20/01-01/217

**ГРАНИЦЫ**

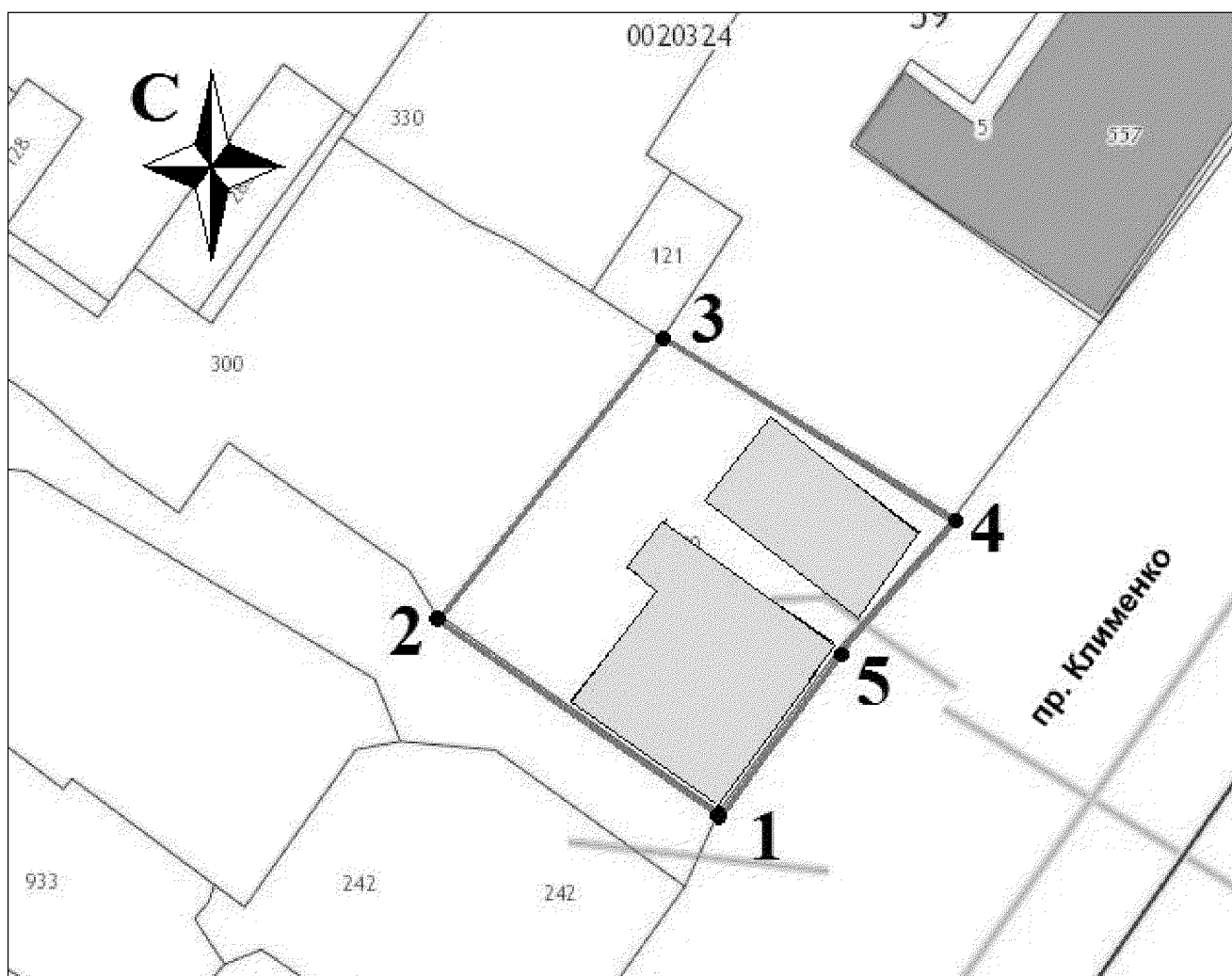
территории объекта культурного наследия регионального значения  
«Ансамбль жилого дома купца с домом для прислуги» (уточненное  
наименование: «Ансамбль жилых домов»), расположенного по адресу:  
Ростовская область, г. Шахты, проспект Клименко, 8, 10 (местоположение:  
Ростовская область, г. Шахты, пр. Клименко, 8, литеры А, а, В), состоящего на  
государственной охране в соответствии с постановлением Главы администрации  
Ростовской области от 14.03.1994 № 69 «О принятии на государственную охрану  
памятников истории и культуры области»

1. Таблица координат характерных точек границ территории объекта  
культурного наследия регионального значения «Ансамбль жилого дома купца с  
домом для прислуги» (уточненное наименование: «Ансамбль жилых домов»),  
расположенного по адресу: Ростовская область,  
г. Шахты, проспект Клименко, 8, 10 (местоположение: Ростовская область,  
г. Шахты, пр. Клименко, 8, литеры А, а, В), состоящего на государственной  
охране в соответствии с постановлением Главы администрации Ростовской  
области от 14.03.1994 № 69 «О принятии на государственную охрану памятников  
истории и культуры области»

Объект культурного наследия регионального значения «Ансамбль жилого  
дома купца с домом для прислуги» (включает в себя следующие объекты:  
а) жилой дом, б) дом для прислуги), (уточненное наименование: «Ансамбль  
жилых домов») расположен по адресу: Ростовская область, г. Шахты, проспект  
Клименко, 8, 10 (местоположение: Ростовская область, г. Шахты, пр. Клименко,  
8, литеры А, а, В), состоит на государственной охране в соответствии с  
постановлением Главы администрации Ростовской области от 14.03.1994 № 69  
(далее – объект культурного наследия).


Обозначение (номер) характерной точки	Координаты характерных точек во Всемирной геодезической системе координат (WGS-84)		Координаты характерных точек в местной системе координат (МСК)	
	Северной широты	Восточной долготы	X	Y
Точка 1	47°42'42.12	40°12'46.53	475699.38	2242296.93
Точка 2	47°42'42.45	40°12'45.82	475709.87	2242282.25
Точка 3	47°42'42.91	40°12'46.39	475723.89	2242294.23
Точка 4	47°42'42.60	40°12'47.11	475714.25	2242309.12
Точка 5	47°42'42.39	40°12'46.83	475707.83	2242303.33

## 2. Схема границ территории объекта культурного наследия




Условные обозначения:

 – объект культурного наследия;

 – границы территории объекта культурного наследия;

**1 – 5** – характерные точки границ территории объекта культурного наследия.

Председатель комитета  
по охране объектов культурного  
наследия Ростовской области



И.В. Грунский