



КОМИТЕТ ПО ОХРАНЕ ОБЪЕКТОВ КУЛЬТУРНОГО НАСЛЕДИЯ РОСТОВСКОЙ ОБЛАСТИ

ПОСТАНОВЛЕНИЕ

от 11.07.2019 № 20/01-01/221

г. Ростов-на-Дону

Об утверждении границ территории объекта культурного наследия регионального значения «Обелиск морякам – десантникам, курсантам, защищавшим Самбекские высоты (на перезахоронении)»

В соответствии со статьей 3¹ Федерального закона от 25.06.2002 № 73-ФЗ «Об объектах культурного наследия (памятниках истории и культуры) народов Российской Федерации», на основании проекта границ территории объекта культурного наследия регионального значения «Обелиск морякам – десантникам, курсантам, защищавшим Самбекские высоты (на перезахоронении)», постановления Главы Администрации Ростовской области от 14.03.1994 № 69 «О принятии на государственную охрану памятников истории и культуры области» комитет по охране объектов культурного наследия Ростовской области **п о с т а н о в л я е т**:


1. Утвердить границы территории объекта культурного наследия регионального значения «Обелиск морякам – десантникам, курсантам, защищавшим Самбекские высоты (на перезахоронении)», расположенного по адресу: Ростовская область, Неклиновский район, Шоссе на Таганрог у с. Самбек (местоположение: Ростовская область, Неклиновский район, 3 км автодороги Самбек – Матвеев-Курган), состоящего на государственной охране в соответствии с постановлением Главы Администрации Ростовской области от 14.03.1994 № 69, согласно приложению.

2. Определить, что деятельность в границах территории объекта культурного наследия, указанного в пункте 1 настоящего постановления, осуществляется в соответствии с требованиями, предусмотренными статьями 5¹, 47³ Федерального закона от 25.06.2002 № 73-ФЗ.

3. Настоящее постановление вступает в силу со дня его официального опубликования.

4. Контроль за выполнением настоящего постановления возложить на заместителя председателя комитета по охране объектов культурного наследия Ростовской области – начальника отдела охраны объектов культурного наследия Коробову И.В.

Председатель комитета
по охране объектов культурного
наследия Ростовской области



И.В. Грунский

Приложение
к постановлению
комитета по охране объектов
культурного наследия
Ростовской области
от 11.07.2019 № 20/01-01/221

ГРАНИЦЫ

территории объекта культурного наследия регионального значения
«Обелиск морякам – десантникам, курсантам, защищавшим Самбекские
высоты (на перезахоронении)», расположенного по адресу: Ростовская
область, Неклиновский район, Шоссе на Таганрог у с. Самбек
(местоположение: Ростовская область, Неклиновский район, 3 км автодороги
Самбек – Матвеев–Курган), состоящего на государственной охране в
соответствии с постановлением Главы Администрации Ростовской области от
14.03.1994 № 69 «О принятии на государственную охрану памятников
истории и культуры области»

1. Таблица координат характерных точек границ территории
объекта культурного наследия регионального значения
«Обелиск морякам – десантникам, курсантам, защищавшим Самбекские
высоты (на перезахоронении)», расположенного по адресу: Ростовская
область, Неклиновский район, Шоссе на Таганрог у с. Самбек
(местоположение: Ростовская область, Неклиновский район, 3 км автодороги
Самбек – Матвеев–Курган), состоящего на государственной охране в
соответствии с постановлением Главы Администрации Ростовской области от
14.03.1994 № 69 «О принятии на государственную охрану памятников
истории и культуры области»


Объект культурного наследия регионального значения «Обелиск
морякам – десантникам, курсантам, защищавшим Самбекские высоты (на
перезахоронении)», расположенного по адресу: Ростовская область,
Неклиновский район, Шоссе на Таганрог у с. Самбек (местоположение:
Ростовская область, Неклиновский район, 3 км автодороги Самбек – Матвеев–
Курган), состоит на государственной охране в соответствии с
постановлением Главы Администрации Ростовской области от 14.03.1994
№ 69 (далее – объект культурного наследия).

Обозначение (номер) характерной точки	Координаты характерных точек во Всемирной геодезической системе координат (WGS-84)		Координаты характерных точек в местной системе координат (МСК)	
	Северной широты	Восточной долготы	X	Y
Точка 1	47°21'14.86	39°00'27.65	436170.26	1377502.79
Точка 2	47°21'16.51	39°00'25.35	436220.34	1377453.89
Точка 3	47°21'16.19	39°00'24.78	436210.39	1377442.04
Точка 4	47°21'14.22	39°00'26.49	436149.93	1377478.54

2. Схема границ территории объекта культурного наследия



Условные обозначения:




— объект культурного наследия;



— границы территории объекта культурного наследия;

1 – 4 — характерные точки границ территории объекта культурного наследия.

Председатель комитета
по охране объектов культурного
наследия Ростовской области



И.В. Грунский