



КОМИТЕТ ПО ОХРАНЕ ОБЪЕКТОВ КУЛЬТУРНОГО НАСЛЕДИЯ РОСТОВСКОЙ ОБЛАСТИ

ПОСТАНОВЛЕНИЕ

от 11.07.2019 № 20/01-01/218

г. Ростов-на-Дону

Об утверждении границ территории объекта культурного наследия регионального значения «Жилой дом ремесленника»

В соответствии со статьей 3¹ Федерального закона от 25.06.2002 № 73-ФЗ «Об объектах культурного наследия (памятниках истории и культуры) народов Российской Федерации», на основании проекта границ территории объекта культурного наследия регионального значения «Жилой дом ремесленника», постановления Главы администрации Ростовской области от 14.03.1994 № 69 «О принятии на государственную охрану памятников истории и культуры области» комитет по охране объектов культурного наследия Ростовской области **п о с т а н о в л я е т**:


1. Утвердить границы территории объекта культурного наследия регионального значения «Жилой дом ремесленника», расположенного по адресу: Ростовская область, г. Шахты, ул. Ленина, 93 (местоположение: Ростовская область, г. Шахты, ул. Ленина, 93, литер А), состоящего на государственной охране в соответствии с постановлением Главы администрации Ростовской области от 14.03.1994 № 69 «О принятии на государственную охрану памятников истории и культуры области», согласно приложению.

2. Определить, что деятельность в границах территории объекта культурного наследия, указанного в пункте 1 настоящего постановления, осуществляется в соответствии с требованиями, предусмотренными статьями 5¹, 47³ Федерального закона от 25.06.2002 № 73-ФЗ.

3. Настоящее постановление вступает в силу со дня его официального опубликования.

4. Контроль за выполнением настоящего постановления возложить на заместителя председателя комитета по охране объектов культурного наследия Ростовской области – начальника отдела охраны объектов культурного наследия Коробову И.В.

Председатель комитета
по охране объектов культурного
наследия Ростовской области



И.В. Грунский

Приложение
к постановлению
комитета по охране объектов
культурного наследия
Ростовской области
от 11.07.2019 № 20/01-01/218

ГРАНИЦЫ

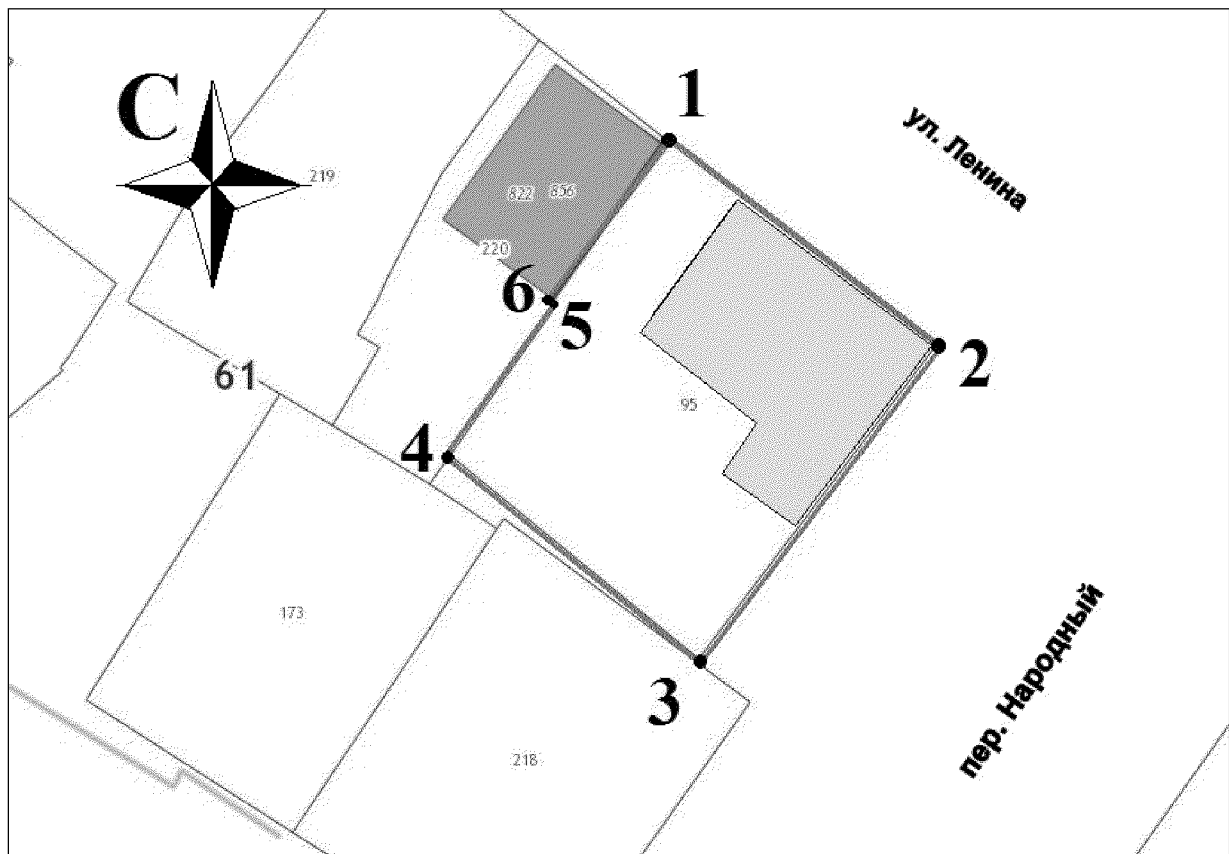
территории объекта культурного наследия регионального значения
«Жилой дом ремесленника», расположенного по адресу: Ростовская
область, г. Шахты, ул. Ленина, 93 (местоположение: Ростовская область,
г. Шахты, ул. Ленина, 93, литер А), состоящего на государственной охране в
соответствии с постановлением Главы администрации Ростовской области от
14.03.1994 № 69 «О принятии на государственную охрану памятников истории и
культуры области»

1. Таблица координат характерных точек границ территории объекта
культурного наследия регионального значения «Жилой дом ремесленника»,
расположенного по адресу: Ростовская область, г. Шахты, ул. Ленина, 93
(местоположение: Ростовская область, г. Шахты, ул. Ленина, 93, литер А),
состоящего на государственной охране в соответствии с постановлением Главы
администрации Ростовской области от 14.03.1994 № 69 «О принятии на
государственную охрану памятников истории и культуры области»

Объект культурного наследия регионального значения «Жилой дом ремесленника» расположен по адресу: Ростовская область, г. Шахты, ул. Ленина, 93 (местоположение: Ростовская область, г. Шахты, ул. Ленина, 93, литер А), состоит на государственной охране в соответствии с постановлением Главы администрации Ростовской области от 14.03.1994 № 69 (далее – объект культурного наследия).


Обозначение (номер) характерной точки	Координаты характерных точек во Всемирной геодезической системе координат (WGS-84)		Координаты характерных точек в местной системе координат (МСК)	
	Северной широты	Восточной долготы	X	Y
Точка 1	47°42'27.33	40°13'19.40	475235.88	2242977.65
Точка 2	47°42'26.88	40°13'20.26	475222.02	2242995.50
Точка 3	47°42'26.20	40°13'19.49	475201.03	2242979.23
Точка 4	47°42'26.65	40°13'18.69	475214.94	2242962.51
Точка 5	47°42'26.97	40°13'19.03	475224.99	2242969.82
Точка 6	47°42'26.98	40°13'19.01	475225.36	2242969.35

2. Схема границ территории объекта культурного наследия




Условные обозначения:

 – объект культурного наследия;

 – границы территории объекта культурного наследия;

1 – 6 – характерные точки границ территории объекта культурного наследия.

Председатель комитета
по охране объектов культурного
наследия Ростовской области



И.В. Грунский