



## КОМИТЕТ ПО ОХРАНЕ ОБЪЕКТОВ КУЛЬТУРНОГО НАСЛЕДИЯ РОСТОВСКОЙ ОБЛАСТИ

### ПОСТАНОВЛЕНИЕ

от 20.05.2019 № 20/01-01/124

г. Ростов-на-Дону

#### Об утверждении границ территории объекта культурного наследия регионального значения «мемориальное здание – жилой дом» (уточненное наименование: «Доходный дом Х.Э. Тащиева, 1870 г.»)

В соответствии со статьей 3<sup>1</sup> Федерального закона от 25.06.2002 № 73-ФЗ «Об объектах культурного наследия (памятниках истории и культуры) народов Российской Федерации», на основании проекта границ территории объекта культурного наследия регионального значения «мемориальное здание – жилой дом» (уточненное наименование: «Доходный дом Х.Э. Тащиева, 1870 г.»), решения Малого Совета Ростовского областного Совета народных депутатов от 18.11.1992 № 301 «О принятии на государственную охрану памятников истории и культуры в Ростовской области» комитет по охране объектов культурного наследия Ростовской области **п о с т а н о в л я е т**:

1. Утвердить границы территории объекта культурного наследия регионального значения «мемориальное здание – жилой дом» (уточненное наименование: «Доходный дом Х.Э. Тащиева, 1870 г.»), расположенного по адресу: Ростовская область, г. Таганрог, ул. Фрунзе, 14/1 (уточненный адрес: Ростовская область, г. Таганрог, ул. Фрунзе, 14/17, пер. Тургеневский, литеры А, А1, а1), состоящего на государственной охране в соответствии с решением Малого Совета Ростовского областного Совета народных депутатов от 18.11.1992 № 301, согласно приложению.

2. Определить, что деятельность в границах территории объекта культурного наследия, указанного в пункте 1 настоящего постановления, осуществляется в соответствии с требованиями, предусмотренными статьями 5<sup>1</sup>, 47<sup>3</sup> Федерального закона от 25.06.2002 № 73-ФЗ.

3. Настоящее постановление вступает в силу со дня его официального опубликования.

4. Контроль за выполнением настоящего постановления возложить на заместителя председателя комитета по охране объектов культурного наследия Ростовской области – начальника отдела охраны объектов культурного наследия Коробову И.В.

Председатель комитета  
по охране объектов культурного  
наследия Ростовской области



И.В. Грунский

Приложение  
к постановлению  
комитета по охране объектов  
культурного наследия  
Ростовской области  
от 20.05.2019 № 20/01-01/124

**ГРАНИЦЫ**

территории объекта культурного наследия регионального значения  
«мемориальное здание – жилой дом» (уточненное наименование: «Доходный дом  
Х.Э. Ташиева, 1870 г.»), расположенного по адресу: Ростовская область, г. Таганрог,  
ул. Фрунзе, 14/1 (уточненный адрес: Ростовская область, г. Таганрог,  
ул. Фрунзе, 14/17, пер. Тургеневский, литеры А, А1, а1), состоящего на  
государственной охране в соответствии с решением Малого Совета Ростовского  
областного Совета народных депутатов от 18.11.1992 № 301 «О принятии на  
государственную охрану памятников истории и культуры в Ростовской области»

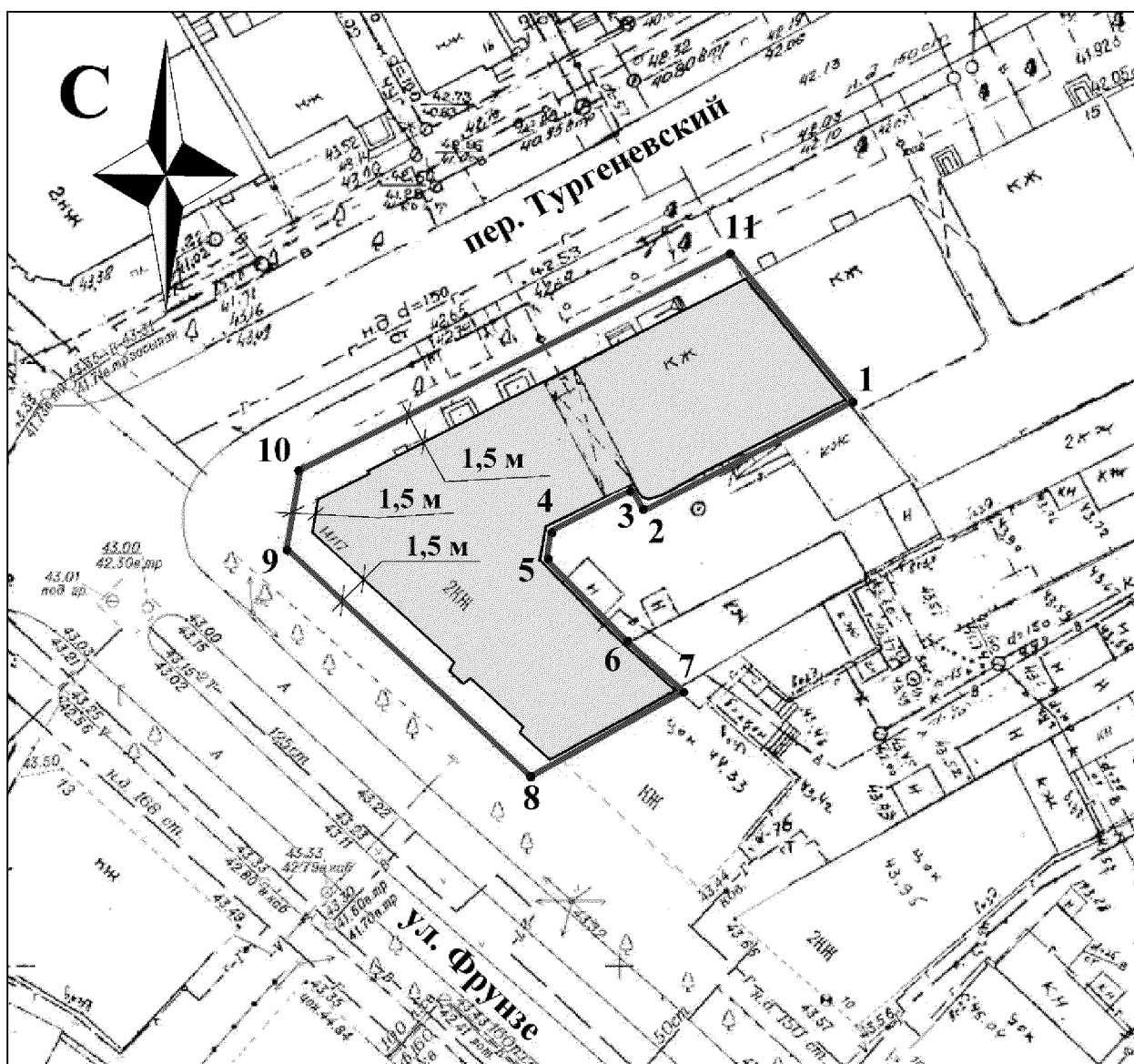
1. Таблица координат характерных точек границ территории объекта культурного наследия регионального значения «мемориальное здание – жилой дом» (уточненное наименование: «Доходный дом Х.Э. Ташиева, 1870 г.»), расположенного по адресу: Ростовская область, г. Таганрог, ул. Фрунзе, 14/1 (уточненный адрес: Ростовская область, г. Таганрог, ул. Фрунзе, 14/17, пер. Тургеневский, литеры А, А1, а1), состоящего на государственной охране в соответствии с решением Малого Совета Ростовского областного Совета народных депутатов от 18.11.1992 № 301 «О принятии на государственную охрану памятников истории и культуры в Ростовской области»

Объект культурного наследия регионального значения «мемориальное здание – жилой дом» (уточненное наименование: «Доходный дом Х.Э. Ташиева, 1870 г.») расположен по адресу: Ростовская область, г. Таганрог, ул. Фрунзе, 14/1 (уточненный адрес: Ростовская область, г. Таганрог, ул. Фрунзе, 14/17, пер. Тургеневский, литеры А, А1, а1), состоит на государственной охране в соответствии с решением Малого Совета Ростовского областного Совета народных депутатов от 18.11.1992 № 301 (далее – объект культурного наследия).



Обозначение (номер) характерной точки	Координаты характерных точек во Всемирной геодезической системе координат (WGS-84)		Координаты характерных точек в местной системе координат (МСК)	
	Северной широты	Восточной долготы	X	Y
Точка 1	47°12'40.07	38°56'01.19	420201.47	1372104.34
Точка 2	47°12'39.84	38°56'00.55	420194.19	1372090.96
Точка 3	47°12'39.89	38°56'00.51	420195.66	1372090.21
Точка 4	47°12'39.72	38°56'00.00	420190.50	1372079.51

Точка 5	47°12'39.67	38°56'00.01	420188.72	1372079.59
Точка 6	47°12'39.44	38°56'00.39	420181.95	1372087.72
Точка 7	47°12'39.32	38°56'00.59	420178.29	1372092.03
Точка 8	47°12'39.09	38°55'59.98	420170.83	1372079.20
Точка 9	47°12'39.67	38°55'59.05	420188.50	1372059.46
Точка 10	47°12'39.84	38°55'59.07	420193.73	1372059.87
Точка 11	47°12'40.42	38°56'00.76	420212.06	1372095.19

## 2. Схема границ территории объекта культурного наследия



Условные обозначения:

-  – объект культурного наследия;
-  – границы территории объекта культурного наследия;
- 1 – 11 – характерные точки границ территории объекта культурного наследия.

Председатель комитета  
по охране объектов культурного  
наследия Ростовской области



И.В. Грунский