



## КОМИТЕТ ПО ОХРАНЕ ОБЪЕКТОВ КУЛЬТУРНОГО НАСЛЕДИЯ РОСТОВСКОЙ ОБЛАСТИ

### ПОСТАНОВЛЕНИЕ

от 20.05.2019 № 20/01-01/125

г. Ростов-на-Дону

#### Об утверждении границ территории объекта культурного наследия регионального значения «мемориальное здание (ж.д.)» (уточненное наименование: «Жилой дом А. Фистиной, сер. XIX в.»)

В соответствии со статьей 3<sup>1</sup> Федерального закона от 25.06.2002 № 73-ФЗ «Об объектах культурного наследия (памятниках истории и культуры) народов Российской Федерации», на основании проекта границ территории объекта культурного наследия регионального значения «мемориальное здание (ж.д.)» (уточненное наименование: «Жилой дом А. Фистиной, сер. XIX в.»), решения Малого Совета Ростовского областного Совета народных депутатов от 18.11.1992 № 301 «О принятии на государственную охрану памятников истории и культуры в Ростовской области» комитет по охране объектов культурного наследия Ростовской области **п о с т а н о в л я е т**:

1. Утвердить границы территории объекта культурного наследия регионального значения «мемориальное здание (ж.д.)» (уточненное наименование: «Жилой дом А. Фистиной, сер. XIX в.»), расположенного по адресу: Ростовская область, г. Таганрог, ул. Греческая, 67 (уточненный адрес: Ростовская область, г. Таганрог, ул. Греческая, 67, литер А), состоящего на государственной охране в соответствии с решением Малого Совета Ростовского областного Совета народных депутатов от 18.11.1992 № 301, согласно приложению.

2. Определить, что деятельность в границах территории объекта культурного наследия, указанного в пункте 1 настоящего постановления, осуществляется в соответствии с требованиями, предусмотренными статьями 5<sup>1</sup>, 47<sup>3</sup> Федерального закона от 25.06.2002 № 73-ФЗ.

3. Настоящее постановление вступает в силу со дня его официального опубликования.

4. Контроль за выполнением настоящего постановления возложить на заместителя председателя комитета по охране объектов культурного наследия Ростовской области – начальника отдела охраны объектов культурного наследия Коробову И.В.

Председатель комитета  
по охране объектов культурного  
наследия Ростовской области



И.В. Грунский

Приложение  
к постановлению  
комитета по охране объектов  
культурного наследия  
Ростовской области  
от 20.05.2019 № 20/01-01/125

**ГРАНИЦЫ**

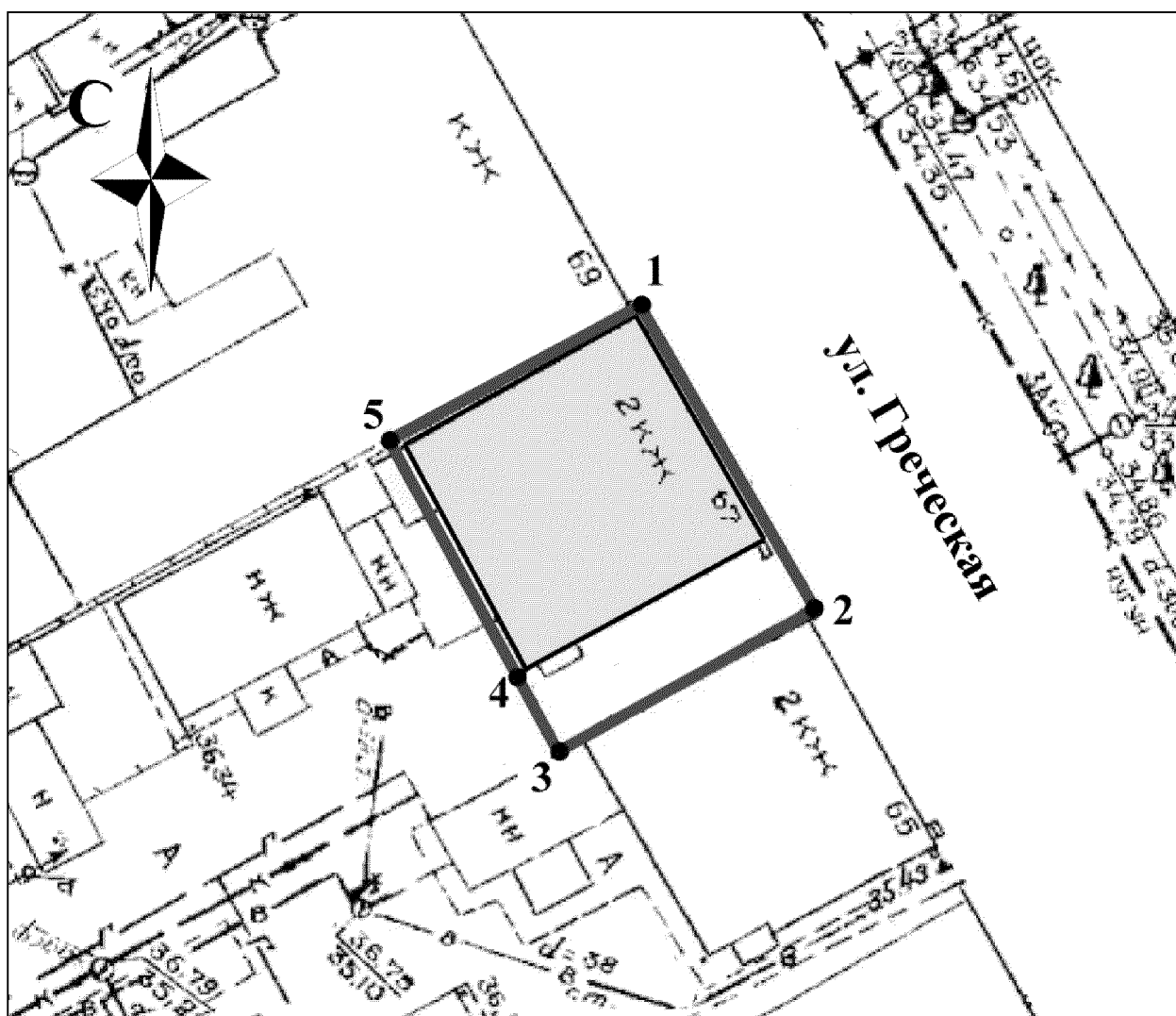
территории объекта культурного наследия регионального значения  
«мемориальное здание (ж.д.)» (уточненное наименование: «Жилой дом  
А. Фистиной, сер. XIX в.»), расположенного по адресу: Ростовская область,  
г. Таганрог, ул. Греческая, 67 (уточненный адрес: Ростовская область, г. Таганрог,  
ул. Греческая, 67, литер А), состоящего на государственной охране в соответствии с  
решением Малого Совета Ростовского областного Совета народных депутатов от  
18.11.1992 № 301 «О принятии на государственную охрану памятников истории и  
культуры в Ростовской области»

1. Таблица координат характерных точек границ территории объекта культурного наследия регионального значения «мемориальное здание (ж.д.)» (уточненное наименование: «Жилой дом А. Фистиной, сер. XIX в.»), расположенного по адресу: Ростовская область, г. Таганрог, ул. Греческая, 67 (уточненный адрес: Ростовская область, г. Таганрог, ул. Греческая, 67, литер А), состоящего на государственной охране в соответствии с решением Малого Совета Ростовского областного Совета народных депутатов от 18.11.1992 № 301 «О принятии на государственную охрану памятников истории и культуры в Ростовской области»


Объект культурного наследия регионального значения «мемориальное здание (ж.д.)» (уточненное наименование: «Жилой дом А. Фистиной, сер. XIX в.») расположен по адресу: Ростовская область, г. Таганрог, ул. Греческая, 67 (уточненный адрес: Ростовская область, г. Таганрог, ул. Греческая, 67, литер А), состоит на государственной охране в соответствии с решением Малого Совета Ростовского областного Совета народных депутатов от 18.11.1992 № 301 (далее – объект культурного наследия).

Обозначение (номер) характерной точки	Координаты характерных точек во Всемирной геодезической системе координат (WGS-84)		Координаты характерных точек в местной системе координат (МСК)	
	Северной широты	Восточной долготы	X	Y
Точка 1	47°12'42.33	38°56'16.62	420275.15	1372428.19
Точка 2	47°12'41.92	38°56'16.94	420262.54	1372435.03
Точка 3	47°12'41.71	38°56'16.37	420255.91	1372423.08
Точка 4	47°12'41.77	38°56'16.31	420257.80	1372421.98
Точка 5	47°12'42.12	38°56'16.03	420268.52	1372415.85

## 2. Схема границ территории объекта культурного наследия



Условные обозначения:




– объект культурного наследия;



– границы территории объекта культурного наследия;

1 – 5 – характерные точки границ территории объекта культурного наследия.

Председатель комитета  
по охране объектов культурного  
наследия Ростовской области



И.В. Грунский