



КОМИТЕТ ПО ОХРАНЕ ОБЪЕКТОВ КУЛЬТУРНОГО НАСЛЕДИЯ РОСТОВСКОЙ ОБЛАСТИ

ПОСТАНОВЛЕНИЕ

от 20.05.2019 № 20/01-01/126

г. Ростов-на-Дону

Об утверждении границ территории объекта культурного наследия регионального значения «мемориальное здание (ж.д.)» (уточненное наименование: «Домовладение Н.Д. Алфераки, III четв. XIX в.»)

В соответствии со статьей 3¹ Федерального закона от 25.06.2002 № 73-ФЗ «Об объектах культурного наследия (памятниках истории и культуры) народов Российской Федерации», на основании проекта границ территории объекта культурного наследия регионального значения «мемориальное здание (ж.д.)» (уточненное наименование: «Домовладение Н.Д. Алфераки, III четв. XIX в.»), решения Малого Совета Ростовского областного Совета народных депутатов от 18.11.1992 № 301 «О принятии на государственную охрану памятников истории и культуры в Ростовской области» комитет по охране объектов культурного наследия Ростовской области **п о с т а н о в л я е т**:

1. Утвердить границы территории объекта культурного наследия регионального значения «мемориальное здание (ж.д.)» (уточненное наименование: «Домовладение Н.Д. Алфераки, III четв. XIX в.»), расположенного по адресу: Ростовская область, г. Таганрог, ул. Греческая, 61 (уточненный адрес: Ростовская область, г. Таганрог, ул. Греческая, 61/4, пер. Украинский, литеры А, Б), состоящего на государственной охране в соответствии с решением Малого Совета Ростовского областного Совета народных депутатов от 18.11.1992 № 301, согласно приложению.

2. Определить, что деятельность в границах территории объекта культурного наследия, указанного в пункте 1 настоящего постановления, осуществляется в соответствии с требованиями, предусмотренными статьями 5¹, 47³ Федерального закона от 25.06.2002 № 73-ФЗ.

3. Настоящее постановление вступает в силу со дня его официального опубликования.

4. Контроль за выполнением настоящего постановления возложить на заместителя председателя комитета по охране объектов культурного наследия Ростовской области – начальника отдела охраны объектов культурного наследия Коробову И.В.

Председатель комитета
по охране объектов культурного
наследия Ростовской области



И.В. Грунский

Приложение
к постановлению
комитета по охране объектов
культурного наследия
Ростовской области
от 20.05.2019 № 20/01-01/126

ГРАНИЦЫ

территории объекта культурного наследия регионального значения
«мемориальное здание (ж.д.)» (уточненное наименование: «Домовладение
Н.Д. Алфераки, III четв. XIX в.»), расположенного по адресу: Ростовская область,
г. Таганрог, ул. Греческая, 61 (уточненный адрес: Ростовская область, г. Таганрог,
ул. Греческая, 61/4, пер. Украинский, литеры А, Б), состоящего на государственной
охране в соответствии с решением Малого Совета Ростовского областного Совета
народных депутатов от 18.11.1992 № 301 «О принятии на государственную охрану
памятников истории и культуры в Ростовской области»

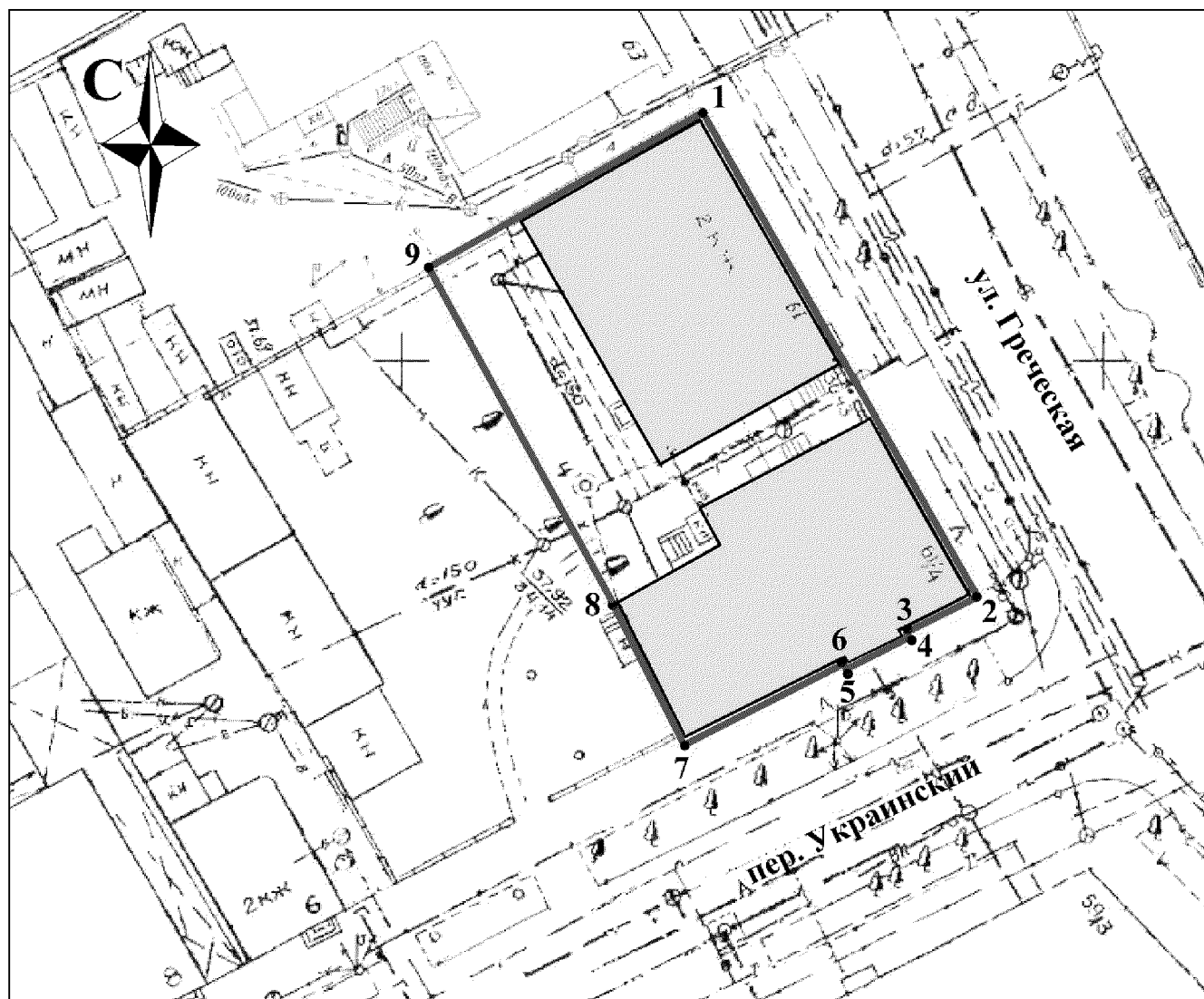
1. Таблица координат характерных точек границ территории объекта культурного наследия регионального значения «мемориальное здание (ж.д.)» (уточненное наименование: «Домовладение Н.Д. Алфераки, III четв. XIX в.»), расположенного по адресу: Ростовская область, г. Таганрог, ул. Греческая, 61 (уточненный адрес: Ростовская область, г. Таганрог, ул. Греческая, 61/4, пер. Украинский, литеры А, Б), состоящего на государственной охране в соответствии с решением Малого Совета Ростовского областного Совета народных депутатов от 18.11.1992 № 301 «О принятии на государственную охрану памятников истории и культуры в Ростовской области»

Объект культурного наследия регионального значения «мемориальное здание (ж.д.)» (уточненное наименование: «Домовладение Н.Д. Алфераки, III четв. XIX в.») расположен по адресу: Ростовская область, г. Таганрог, ул. Греческая, 61 (уточненный адрес: Ростовская область, г. Таганрог, ул. Греческая, 61/4, пер. Украинский, литеры А, Б), состоит на государственной охране в соответствии с решением Малого Совета Ростовского областного Совета народных депутатов от 18.11.1992 № 301 (далее – объект культурного наследия).



Обозначение (номер) характерной точки	Координаты характерных точек во Всемирной геодезической системе координат (WGS-84)		Координаты характерных точек в местной системе координат (МСК)	
	Северной широты	Восточной долготы	X	Y
Точка 1	47°12'40.73	38°56'17.93	420226.08	1372456.28
Точка 2	47°12'39.63	38°56'18.85	420192.55	1372476.08
Точка 3	47°12'39.51	38°56'18.48	420188.53	1372468.46
Точка 4	47°12'39.49	38°56'18.49	420188.03	1372468.66

Точка 5	47°12'39.41	38°56'18.26	420185.48	1372463.78
Точка 6	47°12'39.43	38°56'18.25	420185.98	1372463.58
Точка 7	47°12'39.28	38°56'17.83	420181.30	1372454.87
Точка 8	47°12'39.61	38°56'17.56	420191.39	1372449.10
Точка 9	47°12'40.36	38°56'16.95	420214.36	1372435.96


2. Схема границ территории объекта культурного наследия



Условные обозначения:

-  – объект культурного наследия;
-  – границы территории объекта культурного наследия;
- 1 – 9 – характерные точки границ территории объекта культурного наследия.

Председатель комитета
по охране объектов культурного
наследия Ростовской области



И.В. Грунский