



КОМИТЕТ ПО ОХРАНЕ ОБЪЕКТОВ КУЛЬТУРНОГО НАСЛЕДИЯ РОСТОВСКОЙ ОБЛАСТИ

ПОСТАНОВЛЕНИЕ

от 20.05.2019 № 20/01-01/114

г. Ростов-на-Дону

Об утверждении границ территории выявленного объекта культурного наследия «Дом Руссо»

В соответствии со статьей 3¹ Федерального закона от 25.06.2002 № 73-ФЗ «Об объектах культурного наследия (памятниках истории и культуры) народов Российской Федерации», на основании проекта границ территории выявленного объекта культурного наследия «Дом Руссо», приказа министерства культуры Ростовской области от 25.05.2007 № 219.1 «Об утверждении списка выявленных объектов культурного наследия, представляющих историко-культурную ценность, расположенных на территории г. Ростова-на-Дону, Новочеркасска, Таганрога» комитет по охране объектов культурного наследия **п о с т а н о в л я е т**:

1. Утвердить границы территории выявленного объекта культурного наследия «Дом Руссо», расположенного по адресу: Ростовская область, г. Таганрог, пер. Добролюбовский, д.19, лит. «А», состоящего на государственной охране в соответствии с приказом министерства культуры Ростовской области от 25.05.2007 № 219.1, согласно приложению.

2. Определить, что деятельность в границах территории объекта культурного наследия, указанного в пункте 1 настоящего постановления, осуществляется в соответствии с требованиями, предусмотренными статьями 5¹, 47³ Федерального закона от 25.06.2002 № 73-ФЗ.

3. Настоящее постановление вступает в силу со дня его официального опубликования.

4. Контроль за выполнением настоящего постановления возложить на заместителя председателя комитета по охране объектов культурного наследия Ростовской области — начальника отдела охраны объектов культурного наследия Коробову И.В.

Председатель комитета
по охране объектов культурного
наследия Ростовской области



И.В. Грунский

Приложение
к постановлению
комитета по охране объектов
культурного наследия
Ростовской области
от 20.05.2019 № 20/01-01/114

ГРАНИЦЫ

территории выявленного объекта культурного наследия

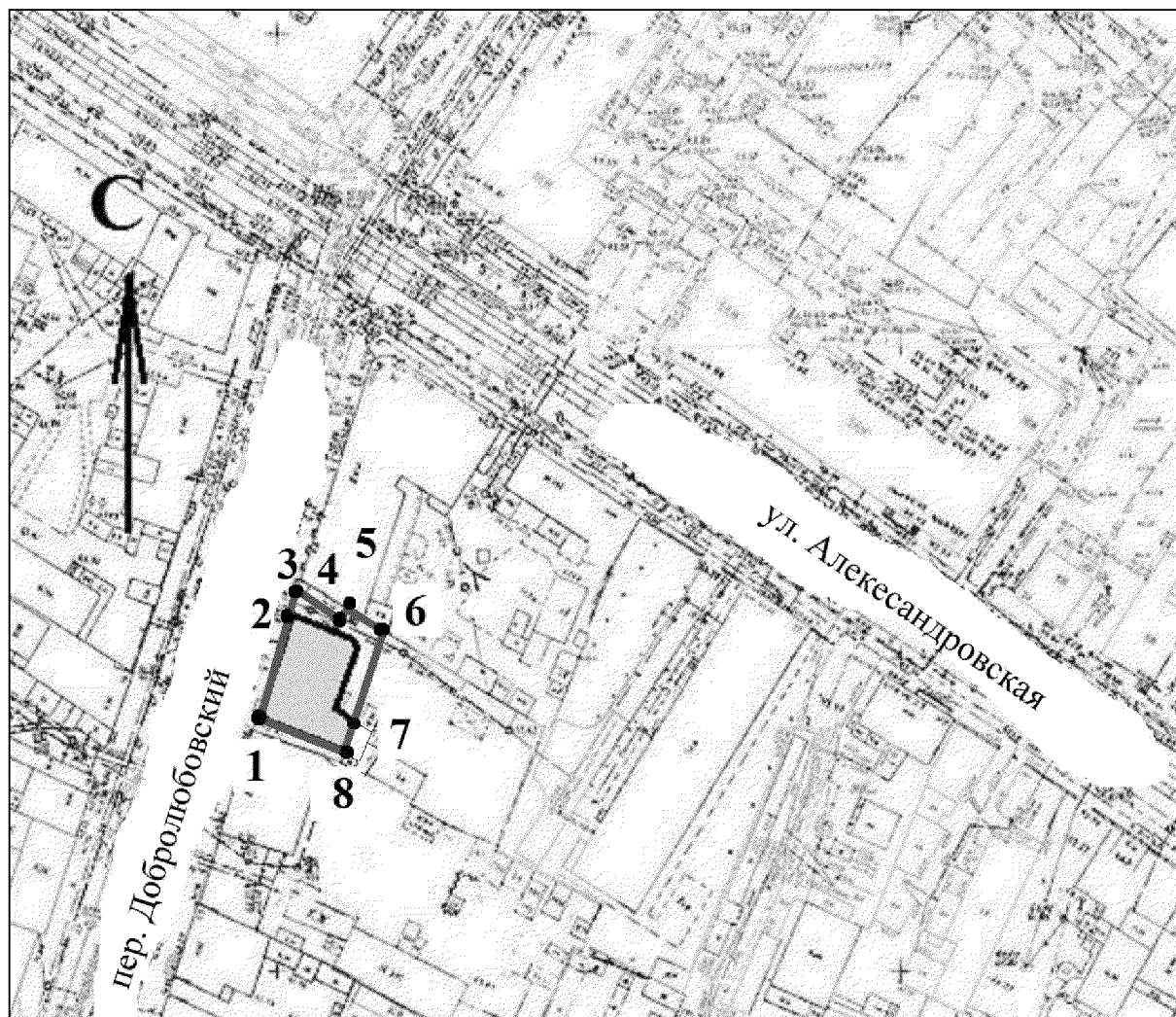
«Дом Руссо», расположенного по адресу: Ростовская область, г. Таганрог,
пер. Добролюбовский, д.19, лит. «А», состоящего на государственной охране
в соответствии с приказом министерства культуры Ростовской области от 25.05.2007
№ 219.1 «Об утверждении списка выявленных объектов культурного наследия,
представляющих историко-культурную ценность, расположенных на территории
г. Ростова-на-Дону, Новочеркасска, Таганрога»

1. Таблица координат характерных точек границ территории выявленного объекта культурного наследия «Дом Руссо», расположенного по адресу: Ростовская область, г. Таганрог, пер. Добролюбовский, д.19, лит. «А», состоящего на государственной охране в соответствии с приказом министерства культуры Ростовской области от 25.05.2007 № 219.1 «Об утверждении списка выявленных объектов культурного наследия, представляющих историко-культурную ценность, расположенных на территории г. Ростова-на-Дону, Новочеркасска, Таганрога»


Выявленный объект культурного наследия «Дом Руссо», расположен по адресу: Ростовская область, г. Таганрог, пер. Добролюбовский, д.19, лит. «А», состоит на государственной охране в соответствии с приказом министерства культуры Ростовской области от 25.05.2007 № 219.1 (далее – объект культурного наследия).

Обозначение (номер) характерной точки	Координаты характерных точек во Всемирной геодезической системе координат (WGS-84)		Координаты характерных точек в местной системе координат (МСК)	
	Северной широты	Восточной долготы	X	Y
Точка 1	47°12'25.26	38°56'07.26	419745.59	1372237.57
Точка 2	47°12'25.82	38°56'07.53	419763.20	1372243.10
Точка 3	47°12'25.94	38°56'07.61	419766.85	1372244.73
Точка 4	47°12'25.82	38°56'07.92	419763.05	1372251.28
Точка 5	47°12'25.86	38°56'07.95	419764.27	1372251.98
Точка 6	47°12'25.71	38°56'08.30	419759.98	1372259.38
Точка 7	47°12'25.27	38°56'08.03	419746.37	1372253.89
Точка 8	47°12'25.10	38°56'07.92	419740.81	1372251.64

2. Схема границ территории объекта культурного наследия



Условные обозначения:



– объект культурного наследия;




– границы территории объекта культурного наследия;

1 – 8

– характерные точки границ территории объекта культурного наследия.

Председатель комитета
по охране объектов культурного
наследия Ростовской области



И.В. Грунский