



КОМИТЕТ ПО ОХРАНЕ ОБЪЕКТОВ КУЛЬТУРНОГО НАСЛЕДИЯ РОСТОВСКОЙ ОБЛАСТИ

ПОСТАНОВЛЕНИЕ

от 20.05.2019 № 20/01-01/119

г. Ростов-на-Дону

Об утверждении границ территории объекта культурного наследия регионального значения «мемориальное здание (ж.д.)» (уточненное наименование: «Жилой дом М.С. Кравцова, III четв. XIX в.»)

В соответствии со статьей 3¹ Федерального закона от 25.06.2002 № 73-ФЗ «Об объектах культурного наследия (памятниках истории и культуры) народов Российской Федерации», на основании проекта границ территории объекта культурного наследия регионального значения «мемориальное здание (ж.д.)» (уточненное наименование: «Жилой дом М.С. Кравцова, III четв. XIX в.»), решения Малого Совета Ростовского областного Совета народных депутатов от 18.11.1992 № 301 «О принятии на государственную охрану памятников истории и культуры в Ростовской области» комитет по охране объектов культурного наследия Ростовской области **п о с т а н о в л я е т**:


1. Утвердить границы территории объекта культурного наследия регионального значения «мемориальное здание (ж.д.)» (уточненное наименование: «Жилой дом М.С. Кравцова, III четв. XIX в.»), расположенного по адресу: Ростовская область, г. Таганрог, ул. Греческая, 65 (уточненный адрес: Ростовская область, г. Таганрог, ул. Греческая, 65, литер А), состоящего на государственной охране в соответствии с решением Малого Совета Ростовского областного Совета народных депутатов от 18.11.1992 № 301, согласно приложению.

2. Определить, что деятельность в границах территории объекта культурного наследия, указанного в пункте 1 настоящего постановления, осуществляется в соответствии с требованиями, предусмотренными статьями 5¹, 47³ Федерального закона от 25.06.2002 № 73-ФЗ.

3. Настоящее постановление вступает в силу со дня его официального опубликования.

4. Контроль за выполнением настоящего постановления возложить на заместителя председателя комитета по охране объектов культурного наследия Ростовской области – начальника отдела охраны объектов культурного наследия Коробову И.В.

Председатель комитета
по охране объектов культурного
наследия Ростовской области



И.В. Грунский

Приложение
к постановлению
комитета по охране объектов
культурного наследия
Ростовской области
от 20.05.2019 № 20/01-01/119

ГРАНИЦЫ

территории объекта культурного наследия регионального значения
«мемориальное здание (ж.д.)» (уточненное наименование: «Жилой дом
М.С. Кравцова, III четв. XIX в.»), расположенного по адресу: Ростовская область,
г. Таганрог, ул. Греческая, 65 (уточненный адрес: Ростовская область, г. Таганрог,
ул. Греческая, 65, литер А), состоящего на государственной охране в соответствии с
решением Малого Совета Ростовского областного Совета народных депутатов от
18.11.1992 № 301 «О принятии на государственную охрану памятников истории и
культуры в Ростовской области»

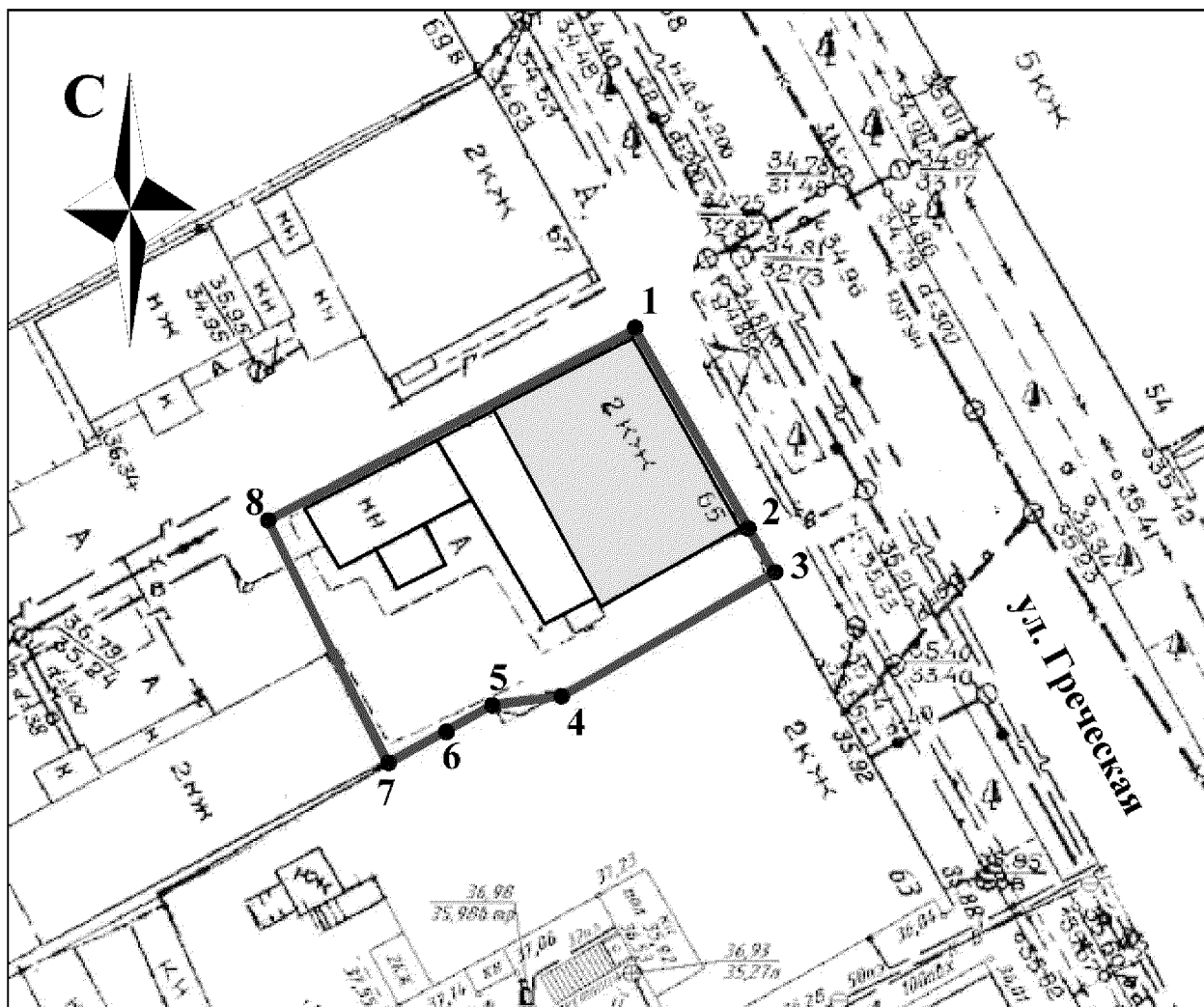
1. Таблица координат характерных точек границ территории объекта культурного наследия регионального значения «мемориальное здание (ж.д.)» (уточненное наименование: «Жилой дом М.С. Кравцова, III четв. XIX в.»), расположенного по адресу: Ростовская область, г. Таганрог, ул. Греческая, 65 (уточненный адрес: Ростовская область, г. Таганрог, ул. Греческая, 65, литер А), состоящего на государственной охране в соответствии с решением Малого Совета Ростовского областного Совета народных депутатов от 18.11.1992 № 301 «О принятии на государственную охрану памятников истории и культуры в Ростовской области»

Объект культурного наследия регионального значения «мемориальное здание (ж.д.)» (уточненное наименование: «Жилой дом М.С. Кравцова, III четв. XIX в.») расположен по адресу: Ростовская область, г. Таганрог, ул. Греческая, 65 (уточненный адрес: Ростовская область, г. Таганрог, ул. Греческая, 65, литер А), состоит на государственной охране в соответствии с решением Малого Совета Ростовского областного Совета народных депутатов от 18.11.1992 № 301 (далее – объект культурного наследия).


| Обозначение (номер) характерной точки | Координаты характерных точек во Всемирной геодезической системе координат (WGS-84) | | Координаты характерных точек в местной системе координат (МСК) | |
|--|---|----------------------|--|------------|
| | Северной широты | Восточной долготы | X | Y |
| Точка 1 | 47°12'41.92 | 38°56'16.94 | 420262.54 | 1372435.03 |
| Точка 2 | 47°12'41.51 | 38°56'17.27 | 420250.23 | 1372442.13 |
| Точка 3 | 47°12'41.42 | 38°56'17.33 | 420247.23 | 1372443.56 |
| Точка 4 | 47°12'41.21 | 38°56'16.79 | 420240.81 | 1372432.16 |

| | | | | |
|---------|-------------|-------------|-----------|------------|
| Точка 5 | 47°12'41.20 | 38°56'16.64 | 420240.31 | 1372429.12 |
| Точка 6 | 47°12'41.09 | 38°56'16.37 | 420236.86 | 1372423.46 |
| Точка 7 | 47°12'40.87 | 38°56'15.75 | 420229.97 | 1372410.48 |
| Точка 8 | 47°12'41.34 | 38°56'15.38 | 420244.28 | 1372402.48 |

2. Схема границ территории объекта культурного наследия



Условные обозначения:



– объект культурного наследия;



– границы территории объекта культурного наследия;

1 – 8 – характерные точки границ территории объекта культурного наследия.

Председатель комитета
по охране объектов культурного
наследия Ростовской области



И.В. Грунский