



КОМИТЕТ ПО ОХРАНЕ ОБЪЕКТОВ КУЛЬТУРНОГО НАСЛЕДИЯ РОСТОВСКОЙ ОБЛАСТИ

ПОСТАНОВЛЕНИЕ

от 20.05.2019 № 20/01-01/85

г. Ростов-на-Дону

Об утверждении границ территории объекта культурного наследия регионального значения «мемориальное здание – музыкальная школа» (уточненное наименование: «Жилой дом купца А.Н. Авьерино»)

В соответствии со статьей 3¹ Федерального закона от 25.06.2002 № 73-ФЗ «Об объектах культурного наследия (памятниках истории и культуры) народов Российской Федерации», на основании проекта границ территории объекта культурного наследия регионального значения «мемориальное здание – музыкальная школа» (уточненное наименование: «Жилой дом купца А.Н. Авьерино»), решения Малого Совета Ростовского областного Совета народных депутатов от 18.11.1992 № 301 «О принятии на государственную охрану памятников истории и культуры в Ростовской области» комитет по охране объектов культурного наследия Ростовской области **п о с т а н о в л я е т**:

1. Утвердить границы территории объекта культурного наследия регионального значения «мемориальное здание – музыкальная школа» (уточненное наименование: «Жилой дом купца А.Н. Авьерино»), расположенного по адресу: Ростовская область, г. Таганрог, ул. Греческая, 50 (уточненный адрес: Ростовская область, г. Таганрог, ул. Греческая, 50/11, пер. Украинский, литеры А, Б), состоящего на государственной охране в соответствии с решением Малого Совета Ростовского областного Совета народных депутатов от 18.11.1992 № 301, согласно приложению.

2. Определить, что деятельность в границах территории объекта культурного наследия, указанного в пункте 1 настоящего постановления, осуществляется в соответствии с требованиями, предусмотренными статьями 5¹, 47³ Федерального закона от 25.06.2002 № 73-ФЗ.

3. Настоящее постановление вступает в силу со дня его официального опубликования.

4. Контроль за выполнением настоящего постановления возложить на заместителя председателя комитета по охране объектов культурного наследия Ростовской области – начальника отдела охраны объектов культурного наследия Коробову И.В.

Председатель комитета
по охране объектов культурного
наследия Ростовской области



И.В. Грунский

Приложение
к постановлению
комитета по охране объектов
культурного наследия
Ростовской области
от 20.05.2019 № 20/01-01/85

ГРАНИЦЫ

территории объекта культурного наследия регионального значения
«мемориальное здание – музыкальная школа» (уточненное наименование:
«Жилой дом купца А.Н. Авьерино»), расположенного по адресу: Ростовская область,
г. Таганрог, ул. Греческая, 50 (уточненный адрес: Ростовская область, г. Таганрог,
ул. Греческая, 50/11, пер. Украинский, литеры А, Б), состоящего на государственной
охране в соответствии с решением Малого Совета Ростовского областного Совета
народных депутатов от 18.11.1992 № 301 «О принятии на государственную охрану
памятников истории и культуры в Ростовской области»

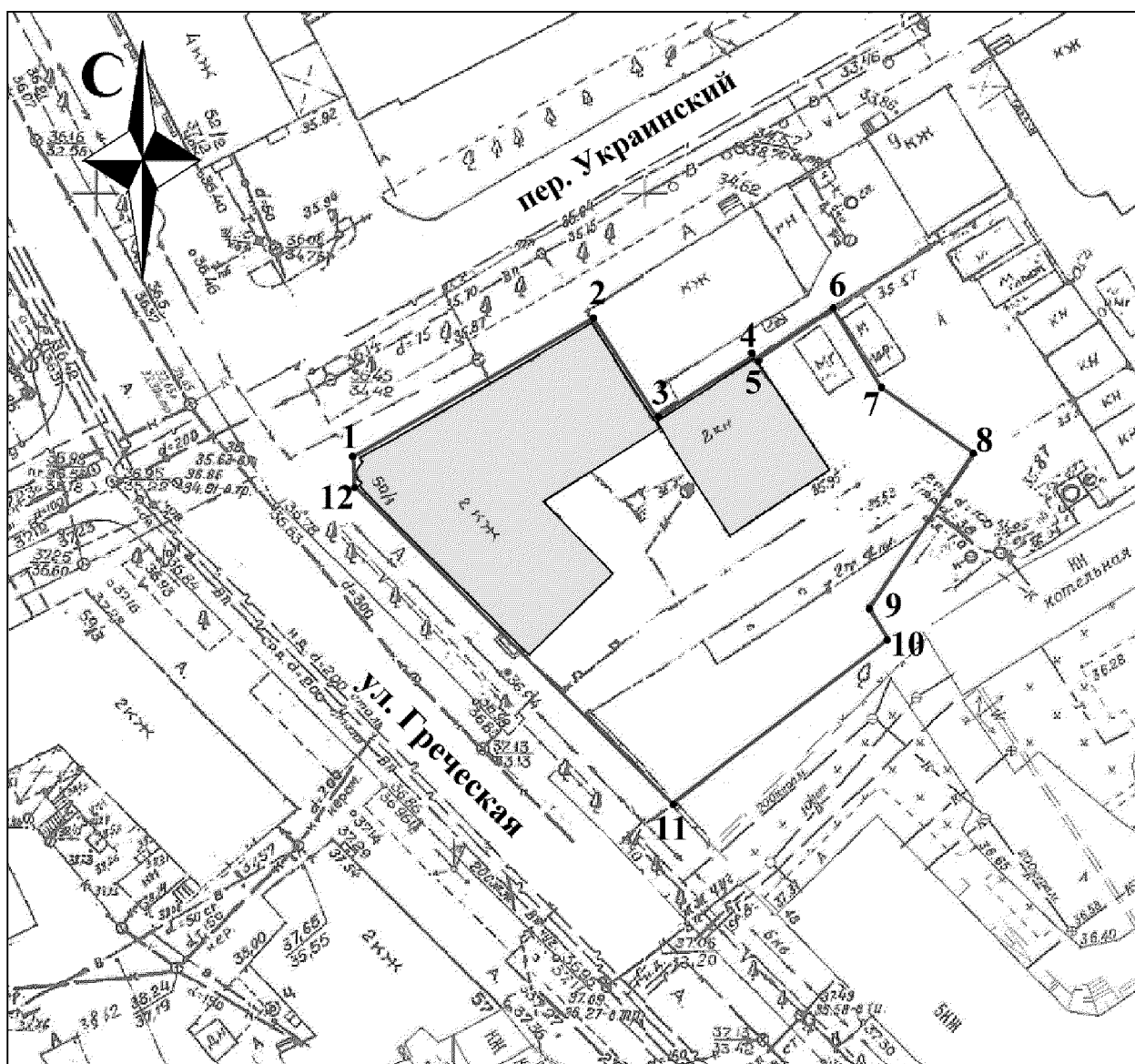
1. Таблица координат характерных точек границ территории объекта культурного наследия регионального значения «мемориальное здание – музыкальная школа» (уточненное наименование: «Жилой дом купца А.Н. Авьерино»), расположенного по адресу: Ростовская область, г. Таганрог, ул. Греческая, 50 (уточненный адрес: Ростовская область, г. Таганрог, ул. Греческая, 50/11, пер. Украинский, литеры А, Б), состоящего на государственной охране в соответствии с решением Малого Совета Ростовского областного Совета народных депутатов от 18.11.1992 № 301 «О принятии на государственную охрану памятников истории и культуры в Ростовской области»

Объект культурного наследия регионального значения «мемориальное здание – музыкальная школа» (уточненное наименование: «Жилой дом купца А.Н. Авьерино») расположен по адресу: Ростовская область, г. Таганрог, ул. Греческая, 50 (уточненный адрес: Ростовская область, г. Таганрог, ул. Греческая, 50/11, пер. Украинский, литеры А, Б), состоит на государственной охране в соответствии с решением Малого Совета Ростовского областного Совета народных депутатов от 18.11.1992 № 301 (далее – объект культурного наследия).



Обозначение (номер) характерной точки	Координаты характерных точек во Всемирной геодезической системе координат (WGS-84)		Координаты характерных точек в местной системе координат (МСК)	
	Северной широты	Восточной долготы	X	Y
Точка 1	47°12'39.39	38°56'20.41	420185.58	1372509.04
Точка 2	47°12'39.78	38°56'21.47	420197.80	1372531.30
Точка 3	47°12'39.50	38°56'21.74	420189.24	1372536.91
Точка 4	47°12'39.69	38°56'22.17	420195.18	1372545.93

Точка 5	47°12'39.68	38°56'22.18	420194.93	1372546.10
Точка 6	47°12'39.82	38°56'22.50	420199.26	1372552.79
Точка 7	47°12'39.60	38°56'22.70	420192.55	1372557.13
Точка 8	47°12'39.40	38°56'23.11	420186.40	1372565.79
Точка 9	47°12'38.95	38°56'22.64	420172.42	1372556.22
Точка 10	47°12'38.79	38°56'22.79	420167.56	1372559.38
Точка 11	47°12'38.24	38°56'21.96	420150.30	1372542.13
Точка 12	47°12'39.32	38°56'20.42	420183.18	1372509.20


2. Схема границ территории объекта культурного наследия



Условные обозначения:

-  – объект культурного наследия;
-  – границы территории объекта культурного наследия;
- 1 – 12 – характерные точки границ территории объекта культурного наследия.

Председатель комитета
по охране объектов культурного
наследия Ростовской области



И.В. Грунский