



КОМИТЕТ ПО ОХРАНЕ ОБЪЕКТОВ КУЛЬТУРНОГО НАСЛЕДИЯ РОСТОВСКОЙ ОБЛАСТИ

ПОСТАНОВЛЕНИЕ

от 20.05.2019 № 20/01-01/89

г. Ростов-на-Дону

Об утверждении границ территории объекта культурного наследия регионального значения «мемориальное здание – яхтклуб»

В соответствии со статьей 3¹ Федерального закона от 25.06.2002 № 73-ФЗ «Об объектах культурного наследия (памятниках истории и культуры) народов Российской Федерации», на основании проекта границ территории объекта культурного наследия регионального значения «мемориальное здание – яхтклуб», решения Малого Совета Ростовского областного Совета народных депутатов от 18.11.1992 № 301 «О принятии на государственную охрану памятников истории и культуры в Ростовской области» комитет по охране объектов культурного наследия Ростовской области **п о с т а н о в л я е т**:


1. Утвердить границы территории объекта культурного наследия регионального значения «мемориальное здание – яхтклуб», расположенного по адресу: Ростовская область, г. Таганрог, Пушкинская набережная (уточненный адрес: Ростовская область, г. Таганрог, ул. Портовая, 2-а, литеры А, а, а1, а6, а7, а8, а9, а10, а11), состоящего на государственной охране в соответствии с решением Малого Совета Ростовского областного Совета народных депутатов от 18.11.1992 № 301, согласно приложению.

2. Определить, что деятельность в границах территории объекта культурного наследия, указанного в пункте 1 настоящего постановления, осуществляется в соответствии с требованиями, предусмотренными статьями 5¹, 47³ Федерального закона от 25.06.2002 № 73-ФЗ.

3. Настоящее постановление вступает в силу со дня его официального опубликования.

4. Контроль за выполнением настоящего постановления возложить на заместителя председателя комитета по охране объектов культурного наследия Ростовской области – начальника отдела охраны объектов культурного наследия Коробову И.В.

Председатель комитета
по охране объектов культурного
наследия Ростовской области



И.В. Грунский

Приложение
к постановлению
комитета по охране объектов
культурного наследия
Ростовской области
от 20.05.2019 № 20/01-01/89

ГРАНИЦЫ

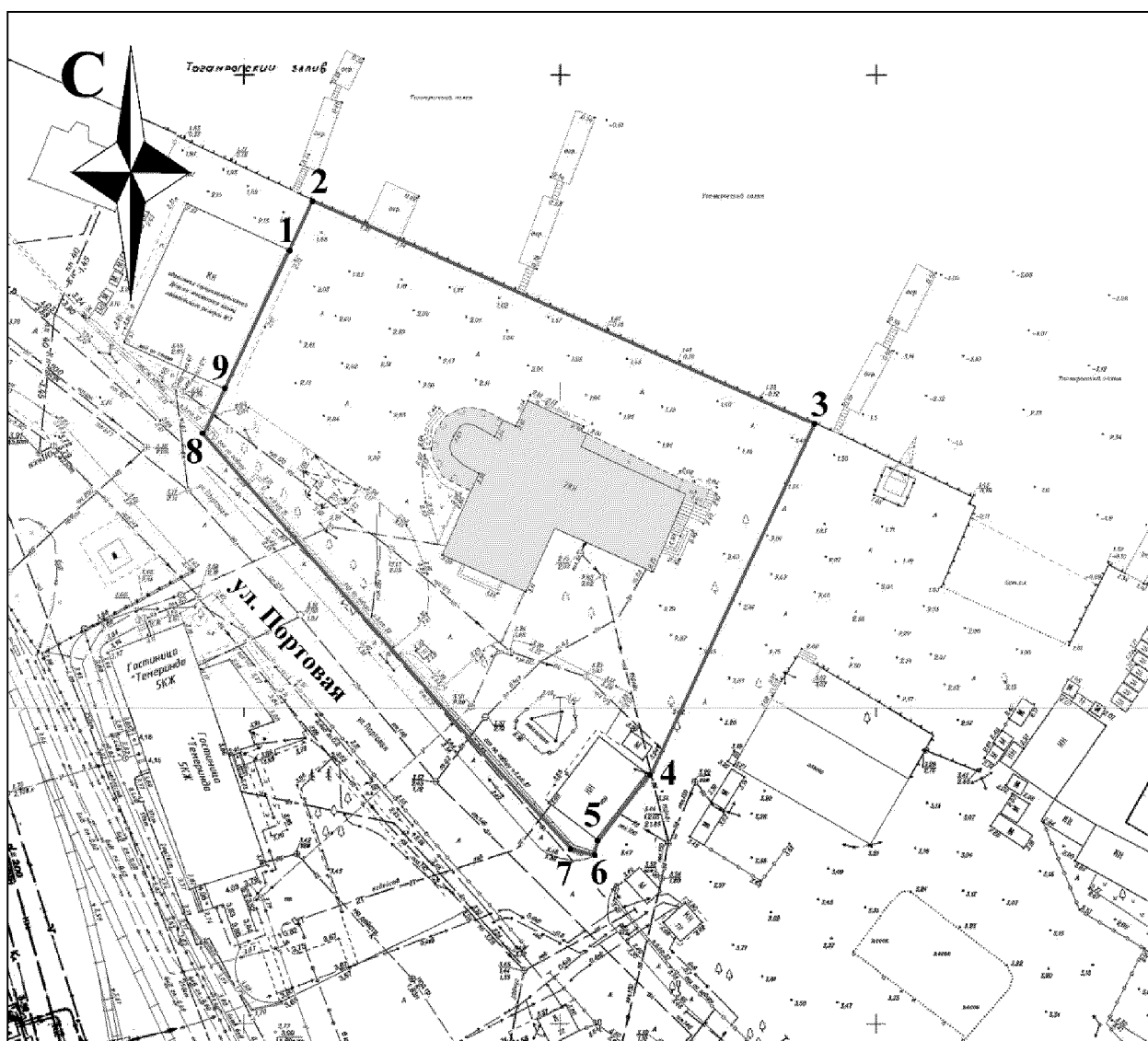
территории объекта культурного наследия регионального значения «мемориальное здание – яхтклуб», расположенного по адресу: Ростовская область, г. Таганрог, Пушкинская набережная (уточненный адрес: Ростовская область, г. Таганрог, ул. Портовая, 2-а, литеры А, а, а1, а6, а7, а8, а9, а10, а11), состоящего на государственной охране в соответствии с решением Малого Совета Ростовского областного Совета народных депутатов от 18.11.1992 № 301 «О принятии на государственную охрану памятников истории и культуры в Ростовской области»

1. Таблица координат характерных точек границ территории объекта культурного наследия регионального значения «мемориальное здание – яхтклуб», расположенного по адресу: Ростовская область, г. Таганрог, Пушкинская набережная (уточненный адрес: Ростовская область, г. Таганрог, ул. Портовая, 2-а, литеры А, а, а1, а6, а7, а8, а9, а10, а11), состоящего на государственной охране в соответствии с решением Малого Совета Ростовского областного Совета народных депутатов от 18.11.1992 № 301 «О принятии на государственную охрану памятников истории и культуры в Ростовской области»


Объект культурного наследия регионального значения «мемориальное здание – яхтклуб» расположен по адресу: Ростовская область, г. Таганрог, Пушкинская набережная (уточненный адрес: Ростовская область, г. Таганрог, ул. Портовая, 2-а, литеры А, а, а1, а6, а7, а8, а9, а10, а11), состоит на государственной охране в соответствии с решением Малого Совета Ростовского областного Совета народных депутатов от 18.11.1992 № 301 (далее – объект культурного наследия).

Обозначение (номер) характерной точки	Координаты характерных точек во Всемирной геодезической системе координат (WGS-84)		Координаты характерных точек в местной системе координат (МСК)	
	Северной широты	Восточной долготы	X	Y
Точка 1	47°12'29.56	38°57'00.12	419892.05	1373348.34
Точка 2	47°12'28.85	38°56'59.63	419870.20	1373338.45
Точка 3	47°12'28.60	38°56'59.44	419862.31	1373334.58
Точка 4	47°12'26.51	38°57'02.17	419798.52	1373392.77
Точка 5	47°12'26.51	38°57'02.34	419798.42	1373396.29
Точка 6	47°12'26.58	38°57'02.38	419800.59	1373397.22
Точка 7	47°12'26.90	38°57'02.75	419810.78	1373404.88
Точка 8	47°12'28.69	38°57'03.96	419866.20	1373429.58
Точка 9	47°12'29.82	38°57'00.29	419900.12	1373351.92

2. Схема границ территории объекта культурного наследия



Условные обозначения:




– объект культурного наследия;



– границы территории объекта культурного наследия;

1 – 9 – характерные точки границ территории объекта культурного наследия.

Председатель комитета
по охране объектов культурного
наследия Ростовской области



И.В. Грунский