



КОМИТЕТ ПО ОХРАНЕ ОБЪЕКТОВ КУЛЬТУРНОГО НАСЛЕДИЯ РОСТОВСКОЙ ОБЛАСТИ

ПОСТАНОВЛЕНИЕ

от 29.04.2019 № 20/01-01/80

г. Ростов-на-Дону

Об утверждении границ территории объекта культурного наследия регионального значения «Особняк М.Н. Черновой, 1899 г., арх. Н.А. Дорошенко»

В соответствии со статьей 3¹ Федерального закона от 25.06.2002 № 73-ФЗ «Об объектах культурного наследия (памятниках истории и культуры) народов Российской Федерации», на основании проекта границ территории объекта культурного наследия регионального значения «Особняк М.Н. Черновой, 1899 г., арх. Н.А. Дорошенко», постановления Главы Администрации Ростовской области от 09.10.1998 № 411 «О принятии на государственную охрану памятников истории и культуры г. Ростова-на-Дону и мерах по их охране», комитет по охране объектов культурного наследия Ростовской области **п о с т а н о в л я е т**:

1. Утвердить границы территории объекта культурного наследия регионального значения «Особняк М.Н. Черновой, 1899 г., арх. Н.А. Дорошенко», расположенного по адресу: Ростовская область, г. Ростов-на-Дону, ул. Б. Садовая, 27/47, пер. Халтуринский, литер А, состоящего на государственной охране в соответствии с постановлением Главы Администрации Ростовской области от 09.10.1998 № 411, согласно приложению.

2. Определить, что деятельность в границах территории объекта культурного наследия, указанного в пункте 1 настоящего постановления, осуществляется в соответствии с требованиями, предусмотренными статьями 5¹, 47³ Федерального закона от 25.06.2002 № 73-ФЗ.

3. Признать утратившими силу постановление комитета по охране объектов культурного наследия от 23.04.2018 № 20/01-01/68 «Об утверждении границ территории объекта культурного наследия регионального значения «Особняк М.Н. Черновой, 1899 г., арх. Н.А. Дорошенко».

4. Настоящее постановление вступает в силу со дня его официального опубликования.

5. Контроль за выполнением настоящего постановления возложить на заместителя председателя комитета по охране объектов культурного наследия - начальника отдела охраны объектов культурного наследия Коробову И.В.

Председатель комитета
по охране объектов культурного
наследия Ростовской области



И.В. Грунский

Приложение
к постановлению
комитета по охране объектов
культурного наследия
Ростовской области
от 29.04.2019 № 20/01-01/80

ГРАНИЦЫ

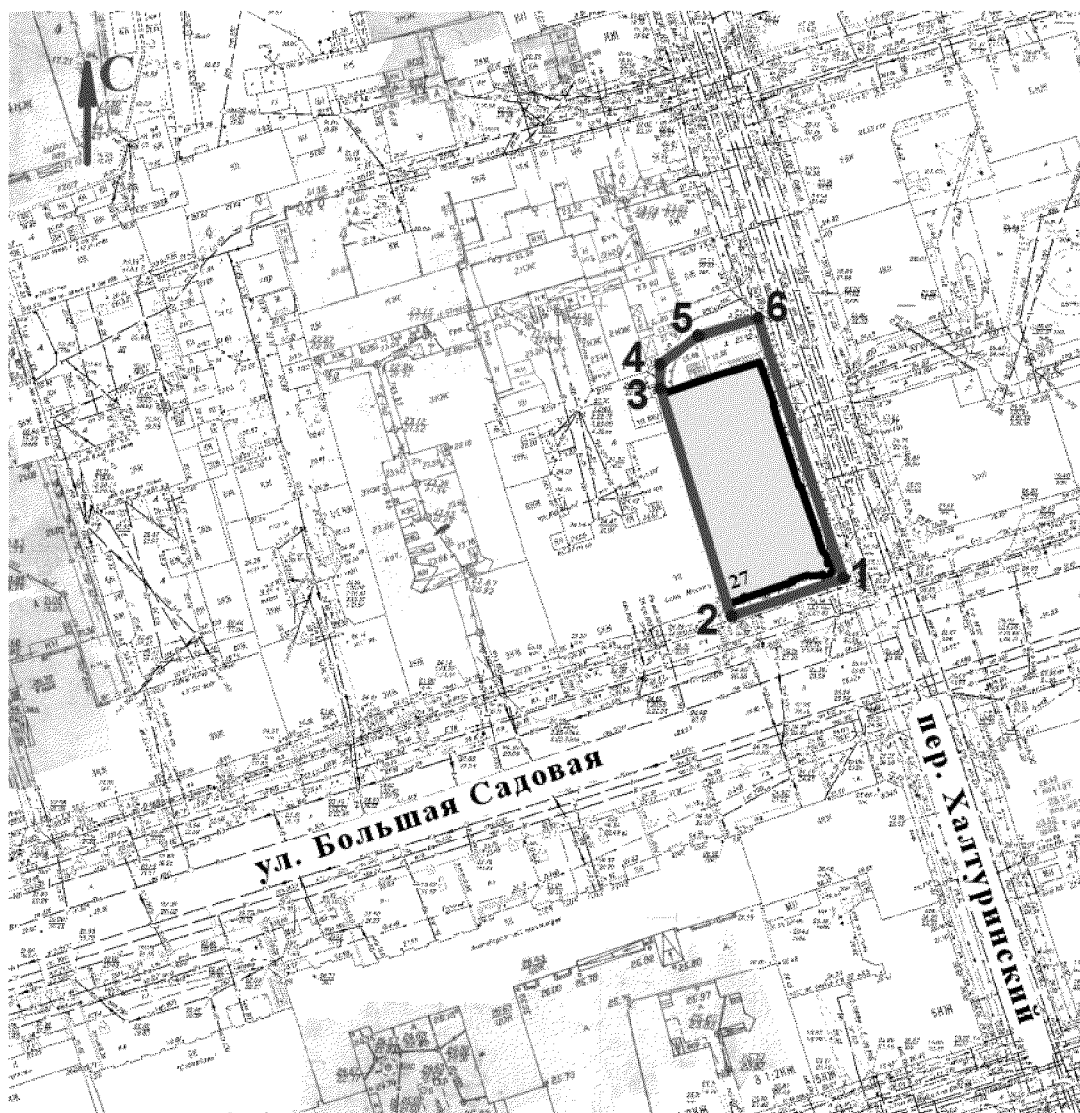
территории объекта культурного наследия регионального значения
«Особняк М.Н. Черновой, 1899 г., арх. Н.А. Дорошенко», расположенного по
адресу: Ростовская область, г. Ростов-на-Дону, ул. Б. Садовая, 27/47,
пер. Халтуринский, литер А, состоящего на государственной охране в
соответствии с постановлением Главы Администрации Ростовской области от
09.10.1998 № 411 «О принятии на государственную охрану памятников истории и
культуры г. Ростова-на-Дону и мерах по их охране»

1. Таблица координат характерных точек границ территории объекта культурного наследия регионального значения «Особняк М.Н. Черновой, 1899 г., арх. Н.А. Дорошенко», расположенного по адресу: Ростовская область, г. Ростов-на-Дону, ул. Б. Садовая, 27/47, пер. Халтуринский, литер А, состоящего на государственной охране в соответствии с постановлением Главы Администрации Ростовской области от 09.10.1998 № 411 «О принятии на государственную охрану памятников истории и культуры г. Ростова-на-Дону и мерах по их охране»



Объект культурного наследия регионального значения «Особняк М.Н. Черновой, 1899 г., арх. Н.А. Дорошенко» расположен по адресу: Ростовская область, г. Ростов-на-Дону, ул. Б. Садовая, 27/47, пер. Халтуринский, литер А, состоящий на государственной охране в соответствии с постановлением Главы Администрации Ростовской области от 09.10.1998 № 411 (далее – объект культурного наследия)

Обозначение (номер) характерной точки	Координаты характерных точек во Всемирной геодезической системе координат (WGS-84)		Координаты характерных точек в местной системе координат (МСК)	
	Северной широты	Восточной долготы	X	Y
Точка 1	47°13'08.84"	39°42'08.77"	421443.09	2203087.77
Точка 2	47°13'08.64"	39°42'07.90"	421437.21	2203068.94
Точка 3	47°13'09.84"	39°42'07.36"	421474.34	2203058.28
Точка 4	47°13'09.97"	39°42'07.35"	421478.65	2203058.40
Точка 5	47°13'10.12"	39°42'07.65"	421483.26	2203064.85
Точка 6	47°13'10.22"	39°42'08.12"	421485.94	2203074.61


2. Схема границ территории объекта культурного наследия



Условные обозначения:

-  – объект культурного наследия;
-  – границы территории объекта культурного наследия;
- 1 – 6** – характерные точки границ территории объекта культурного наследия.

Председатель комитета
по охране объектов культурного
наследия Ростовской области



И.В. Грунский