



КОМИТЕТ ПО ОХРАНЕ ОБЪЕКТОВ КУЛЬТУРНОГО НАСЛЕДИЯ РОСТОВСКОЙ ОБЛАСТИ

ПОСТАНОВЛЕНИЕ

от 29.04.2019 № 20/01-01/70

г. Ростов-на-Дону

Об утверждении границ территории объекта культурного наследия регионального значения «мемориальное здание – жилой дом» (уточненное наименование: «Жилой дом В.Е. Савицкого»)

В соответствии со статьей 3¹ Федерального закона от 25.06.2002 № 73-ФЗ «Об объектах культурного наследия (памятниках истории и культуры) народов Российской Федерации», на основании проекта границ территории объекта культурного наследия регионального значения «мемориальное здание – жилой дом» (уточненное наименование: «Жилой дом В.Е. Савицкого»), решения Малого Совета Ростовского областного Совета народных депутатов от 18.11.1992 № 301 «О принятии на государственную охрану памятников истории и культуры в Ростовской области» комитет по охране объектов культурного наследия Ростовской области **п о с т а н о в л я е т :**

1. Утвердить границы территории объекта культурного наследия регионального значения «мемориальное здание – жилой дом» (уточненное наименование: «Жилой дом В.Е. Савицкого»), расположенного по адресу: Ростовская область, г. Таганрог, ул. Чехова, 102 (уточненный адрес: Ростовская область, г. Таганрог, ул. Чехова, 102, литер А), состоящего на государственной охране в соответствии с решением Малого Совета Ростовского областного Совета народных депутатов от 18.11.1992 № 301, согласно приложению.

2. Определить, что деятельность в границах территории объекта культурного наследия, указанного в пункте 1 настоящего постановления, осуществляется в соответствии с требованиями, предусмотренными статьями 5¹, 47³ Федерального закона от 25.06.2002 № 73-ФЗ.

3. Настоящее постановление вступает в силу со дня его официального опубликования.

4. Контроль за выполнением настоящего постановления возложить на заместителя председателя комитета по охране объектов культурного наследия Ростовской области – начальника отдела охраны объектов культурного наследия Коровову И.В.

Председатель комитета
по охране объектов культурного
наследия Ростовской области



И.В. Грунский

Приложение
к постановлению
комитета по охране объектов
культурного наследия
Ростовской области
от 29.04.2019 № 20/01-01/70

ГРАНИЦЫ

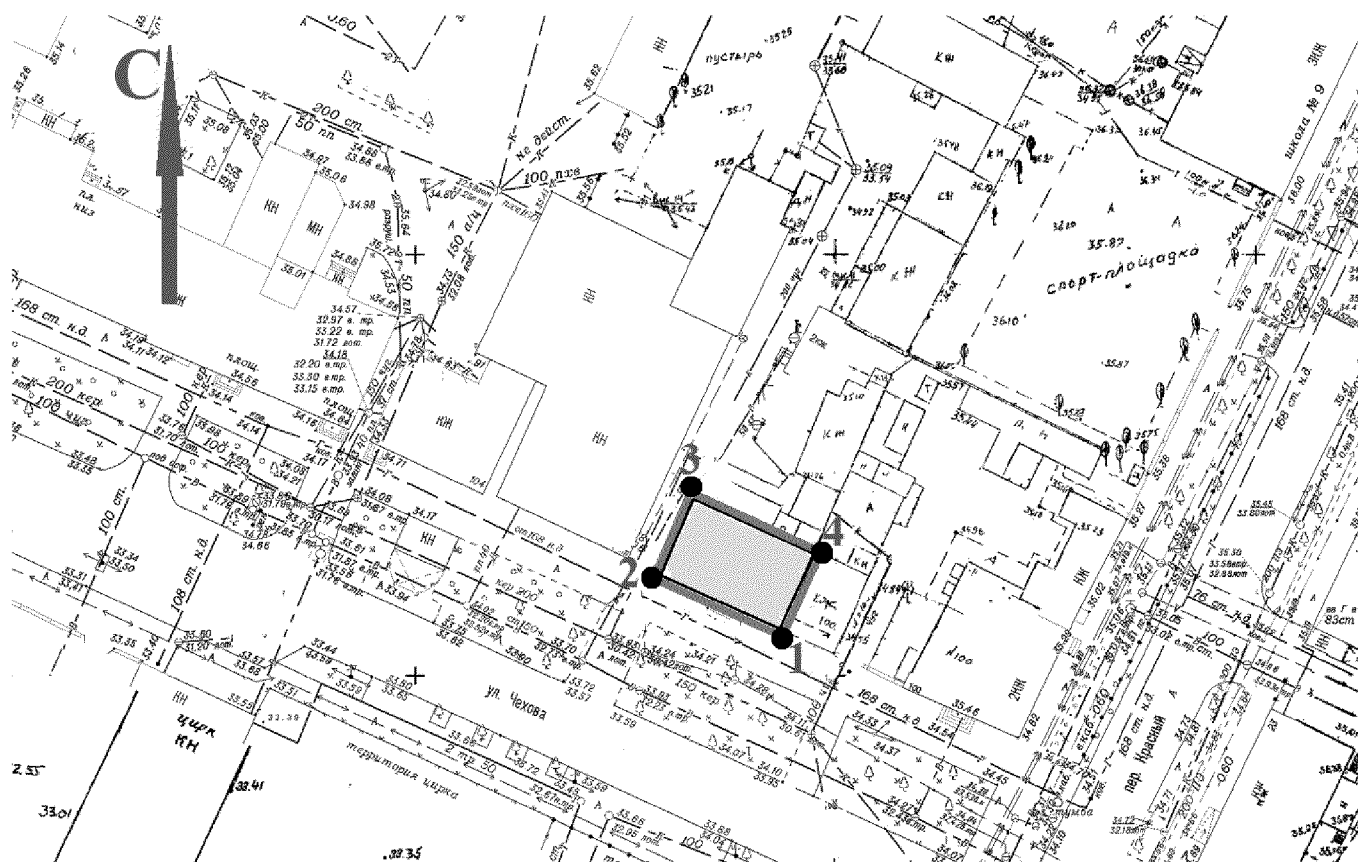
территории объекта культурного наследия регионального значения
«мемориальное здание – жилой дом» (уточненное наименование: «Жилой дом
В.Е. Савицкого»), расположенного по адресу: Ростовская область, г. Таганрог,
ул. Чехова, 102 (уточненный адрес: Ростовская область, г. Таганрог, ул. Чехова, 102,
литер А), состоящего на государственной охране в соответствии с решением Малого
Совета Ростовского областного Совета народных депутатов от 18.11.1992 № 301
«О принятии на государственную охрану памятников истории и культуры
в Ростовской области»

1. Таблица координат характерных точек границ территории
объекта культурного наследия регионального значения
«мемориальное здание – жилой дом» (уточненное наименование: «Жилой дом
В.Е. Савицкого»), расположенного по адресу: Ростовская область,
г. Таганрог, ул. Чехова, 102 (уточненный адрес: Ростовская область, г. Таганрог,
ул. Чехова, 102, литер А), состоящего на государственной охране в соответствии с
решением Малого Совета Ростовского областного Совета народных депутатов от
18.11.1992 № 301 «О принятии на государственную охрану памятников истории и
культуры в Ростовской области»



Объект культурного наследия регионального значения «мемориальное здание – жилой дом» (уточненное наименование: «Жилой дом В.Е. Савицкого») расположен по адресу: Ростовская область, г. Таганрог, ул. Чехова, 102 (уточненный адрес: Ростовская область, г. Таганрог, ул. Чехова, 102, литер А), состоит на государственной охране в соответствии с решением Малого Совета Ростовского областного Совета народных депутатов от 18.11.1992 № 301 (далее – объект культурного наследия).

Обозначение (номер) характерной точки	Координаты характерных точек во Всемирной геодезической системе координат (WGS-84)		Координаты характерных точек в местной системе координат (МСК)	
	Северной широты	Восточной долготы	X	Y
Точка 1	47°12'43.53	38°55'17.18	420297.06	1371176.91
Точка 2	47°12'43.74	38°55'16.49	420303.37	1371162.29
Точка 3	47°12'44.05	38°55'16.69	420313.07	1371166.46
Точка 4	47°12'43.84	38°55'17.38	420306.75	1371181.07

2. Схема границ территории объекта культурного наследия



Условные обозначения:

-  – объект культурного наследия;
-  – границы территории объекта культурного наследия;
- 1 – 4** – характерные точки границ территории объекта культурного наследия.

Председатель комитета
по охране объектов культурного
наследия Ростовской области



И.В. Грунский