



КОМИТЕТ ПО ОХРАНЕ ОБЪЕКТОВ КУЛЬТУРНОГО НАСЛЕДИЯ РОСТОВСКОЙ ОБЛАСТИ

ПОСТАНОВЛЕНИЕ

от 29.04.2019 № 20/01-01/72

г. Ростов-на-Дону

Об утверждении границ территории выявленного объекта культурного наследия «Дом Дронова» (уточненное наименование: «Дом купца В.П. Третьякова»)

В соответствии со статьей 3¹ Федерального закона от 25.06.2002 № 73-ФЗ «Об объектах культурного наследия (памятниках истории и культуры) народов Российской Федерации», на основании проекта границ территории выявленного объекта культурного наследия «Дом Дронова» (уточненное наименование: «Дом купца В.П. Третьякова»), приказа государственного учреждения «Областная инспекция по охране и эксплуатации памятников истории и культуры» от 31.12.2002 № 124 «Об утверждении списка выявленных объектов культурного наследия» комитет по охране объектов культурного наследия Ростовской области **п о с т а н о в л я е т :**


1. Утвердить границы территории выявленного объекта культурного наследия «Дом Дронова» (уточненное наименование: «Дом купца В.П. Третьякова»), расположенного по адресу: Ростовская область, г. Таганрог, ул. Петровская, 41 (уточненный адрес: Ростовская область, г. Таганрог, ул. Петровская, 41, литер А), состоящего на государственной охране в соответствии с приказом государственного учреждения «Областная инспекция по охране и эксплуатации памятников истории и культуры» от 31.12.2002 № 124, согласно приложению.

2. Определить, что деятельность в границах территории объекта культурного наследия, указанного в пункте 1 настоящего постановления, осуществляется в соответствии с требованиями, предусмотренными статьями 5¹, 47³ Федерального закона от 25.06.2002 № 73-ФЗ.

3. Настоящее постановление вступает в силу со дня его официального опубликования.

4. Контроль за выполнением настоящего постановления возложить на заместителя председателя комитета по охране объектов культурного наследия Ростовской области – начальника отдела охраны объектов культурного наследия Коробову И.В.

Председатель комитета
по охране объектов культурного
наследия Ростовской области



И.В. Грунский

Приложение
к постановлению
комитета по охране объектов
культурного наследия
Ростовской области
от 29.04.2019 № 20/01-01/72

ГРАНИЦЫ

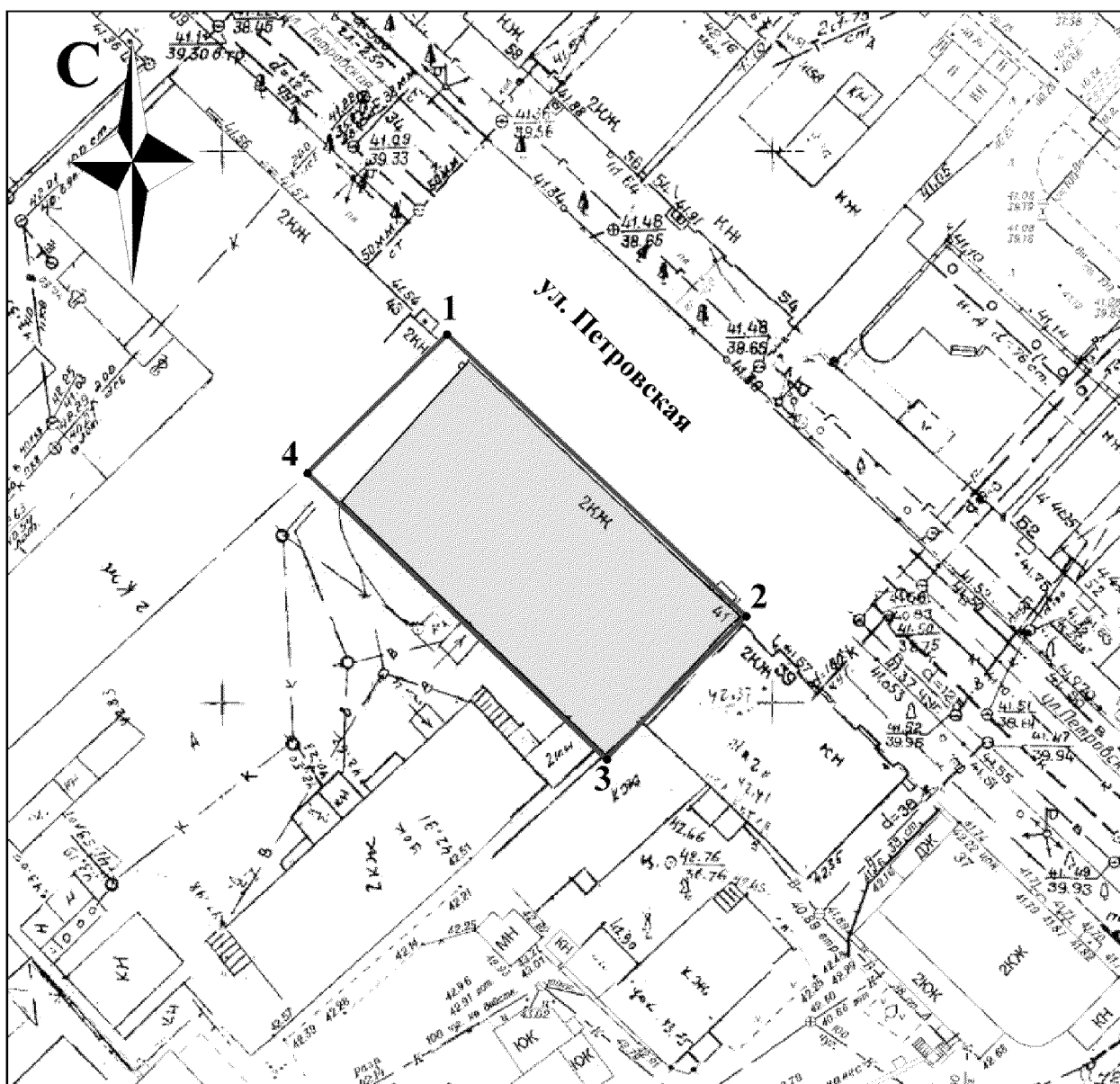
территории выявленного объекта культурного наследия
«Дом Дронова» (уточненное наименование: «Дом купца В.П. Третьякова»),
расположенного по адресу: Ростовская область, г. Таганрог, ул. Петровская, 41
(уточненный адрес: Ростовская область, г. Таганрог, ул. Петровская, 41, литер А),
состоящего на государственной охране в соответствии с приказом государственного
учреждения «Областная инспекция по охране и эксплуатации памятников истории и
культуры» от 31.12.2002 № 124 «Об утверждении списка выявленных объектов
культурного наследия»

1. Таблица координат характерных точек границ территории выявленного
объекта культурного наследия «Дом Дронова» (уточненное наименование: «Дом
купца В.П. Третьякова»), расположенного по адресу: Ростовская область, г. Таганрог,
ул. Петровская, 41 (уточненный адрес: Ростовская область, г. Таганрог, ул.
Петровская, 41, литер А), состоящего на государственной охране в соответствии с
приказом государственного учреждения «Областная инспекция по охране и
эксплуатации памятников истории и культуры» от 31.12.2002 № 124 «Об утверждении
списка выявленных объектов культурного наследия»

Выявленный объект культурного наследия «Дом Дронова» (уточненное
наименование: «Дом купца В.П. Третьякова») расположен по адресу: Ростовская
область, г. Таганрог, ул. Петровская, 41 (уточненный адрес: Ростовская область,
г. Таганрог, ул. Петровская, 41, литер А), состоит на государственной охране в
соответствии с приказом государственного учреждения «Областная инспекция по
охране и эксплуатации памятников истории и культуры» от 31.12.2002 № 124 (далее –
объект культурного наследия).

Обозначение (номер) характерной точки	Координаты характерных точек во Всемирной геодезической системе координат (WGS-84)		Координаты характерных точек в местной системе координат (МСК)	
	Северной широты	Восточной долготы	X	Y
Точка 1	47°12'39.60	38°56'08.35	420188.94	1372255.19
Точка 2	47°12'38.79	38°56'09.65	420164.22	1372282.95
Точка 3	47°12'38.41	38°56'09.07	420152.12	1372270.72
Точка 4	47°12'39.21	38°56'07.77	420176.65	1372243.14

2. Схема границ территории объекта культурного наследия



Условные обозначения:



– объект культурного наследия;




– границы территории объекта культурного наследия;

1–4

–характерные точки границ территории объекта культурного наследия.

Председатель комитета
по охране объектов культурного
наследия Ростовской области



И.В. Грунский