



КОМИТЕТ ПО ОХРАНЕ ОБЪЕКТОВ КУЛЬТУРНОГО НАСЛЕДИЯ РОСТОВСКОЙ ОБЛАСТИ

ПОСТАНОВЛЕНИЕ

от 17.04.2019 № 20/01-01/45

г. Ростов-на-Дону

Об утверждении границ территории объекта культурного наследия регионального значения «мемориальное здание (ж.д.)» (уточненное наименование: «Доходный дом П.Г. Ладохина, 1910 г.»)

В соответствии со статьей 3¹ Федерального закона от 25.06.2002 № 73-ФЗ «Об объектах культурного наследия (памятниках истории и культуры) народов Российской Федерации», на основании проекта границ территории объекта культурного наследия регионального значения «мемориальное здание (ж.д.)» (уточненное наименование: «Доходный дом П.Г. Ладохина, 1910 г.»), решения Малого Совета Ростовского областного Совета народных депутатов от 18.11.1992 № 301 «О принятии на государственную охрану памятников истории и культуры в Ростовской области» комитет по охране объектов культурного наследия Ростовской области **п о с т а н о в л я е т**:

1. Утвердить границы территории объекта культурного наследия регионального значения «мемориальное здание (ж. д.)» (уточненное наименование: «Доходный дом П.Г. Ладохина, 1910 г.»), расположенного по адресу: Ростовская область, г. Таганрог, пер. Итальянский, 7 (уточненный адрес: Ростовская область, г. Таганрог, ул. Петровская, 57/7, пер. Итальянский, литеры А, А1), состоящего на государственной охране в соответствии с решением Малого Совета Ростовского областного Совета народных депутатов от 18.11.1992 № 301, согласно приложению.

2. Определить, что деятельность в границах территории объекта культурного наследия, указанного в пункте 1 настоящего постановления, осуществляется в соответствии с требованиями, предусмотренными статьями 5¹, 47³ Федерального закона от 25.06.2002 № 73-ФЗ.

3. Настоящее постановление вступает в силу со дня его официального опубликования.

4. Контроль за выполнением настоящего постановления возложить на заместителя председателя комитета по охране объектов культурного наследия Ростовской области – начальника отдела охраны объектов культурного наследия Коробову И.В.

Председатель комитета
по охране объектов культурного
наследия Ростовской области



И.В. Грунский

Приложение
к постановлению
комитета по охране объектов
культурного наследия
Ростовской области
от 17.04.2019 № 20/01-01/45

ГРАНИЦЫ

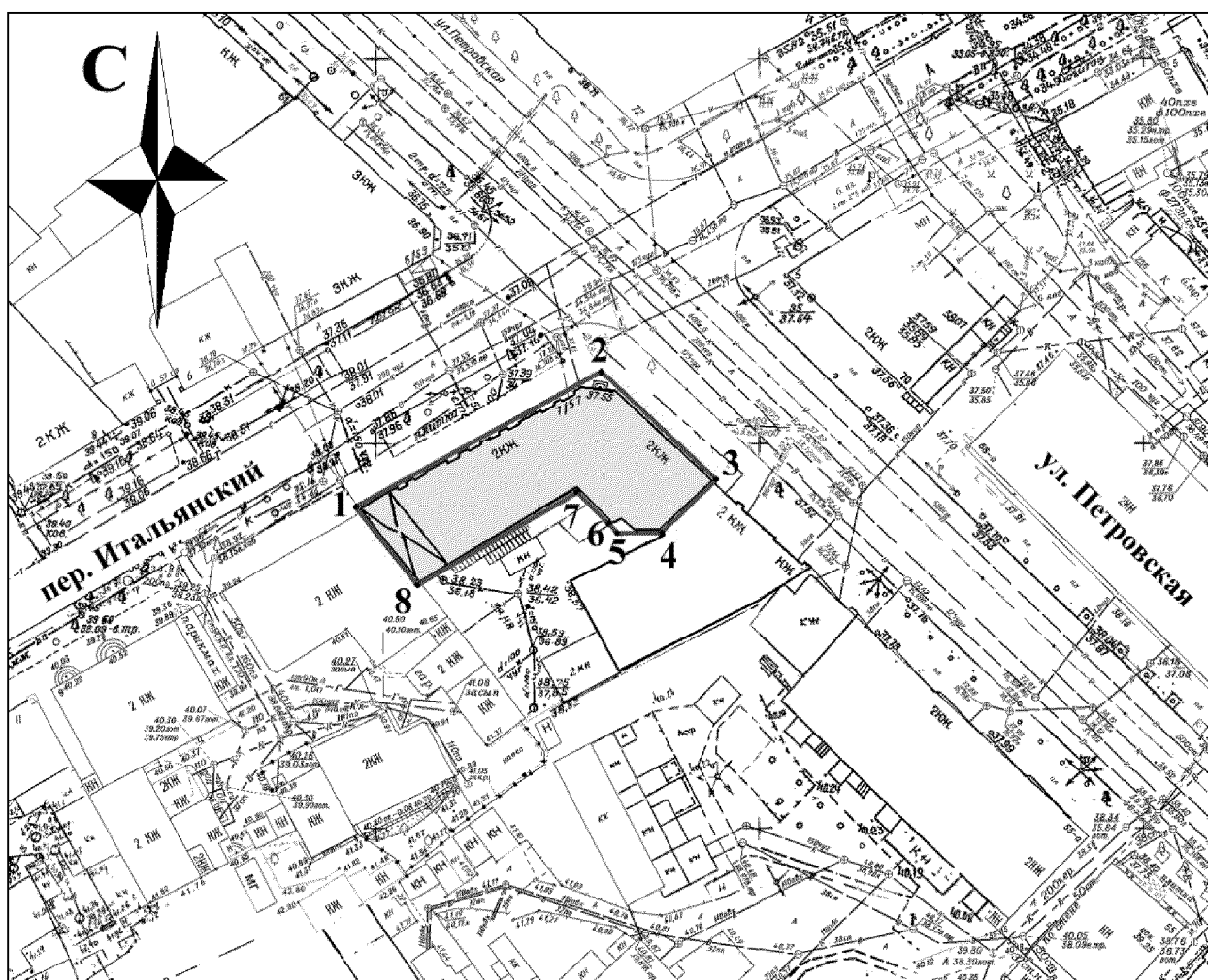
территории объекта культурного наследия регионального значения «мемориальное здание (ж. д.)» (уточненное наименование: «Доходный дом П.Г. Ладохина, 1910 г.»), расположенного по адресу: Ростовская область, г. Таганрог, пер. Итальянский, 7 (уточненный адрес: Ростовская область, г. Таганрог, ул. Петровская, 57/7, пер. Итальянский, литеры А, А1), состоящего на государственной охране в соответствии с решением Малого Совета Ростовского областного Совета народных депутатов от 18.11.1992 № 301 «О принятии на государственную охрану памятников истории и культуры в Ростовской области»

1. Таблица координат характерных точек границ территории объекта культурного наследия регионального значения «мемориальное здание (ж.д.)» (уточненное наименование: «Доходный дом П.Г. Ладохина, 1910 г.»), расположенного по адресу: Ростовская область, г. Таганрог, пер. Итальянский, 7 (уточненный адрес: Ростовская область, г. Таганрог, ул. Петровская, 57/7, пер. Итальянский, литеры А, А1), состоящего на государственной охране в соответствии с решением Малого Совета Ростовского областного Совета народных депутатов от 18.11.1992 № 301 «О принятии на государственную охрану памятников истории и культуры в Ростовской области»



Объект культурного наследия регионального значения «мемориальное здание (ж.д.)» (уточненное наименование: «Доходный дом П.Г. Ладохина, 1910 г.») расположен по адресу: Ростовская область, г. Таганрог, пер. Итальянский, 7 (уточненный адрес: Ростовская область, г. Таганрог, ул. Петровская, 57/7, пер. Итальянский, литеры А, А1), состоит на государственной охране в соответствии с решением Малого Совета Ростовского областного Совета народных депутатов от 18.11.1992 № 301 (далее – объект культурного наследия).

Обозначение (номер) характерной точки	Координаты характерных точек во Всемирной геодезической системе координат (WGS-84)		Координаты характерных точек в местной системе координат (МСК)	
	Северной широты	Восточной долготы	X	Y
Точка 1	47°12'46.37	38°55'55.47	420394.45	1371981.71
Точка 2	47°12'46.92	38°55'56.92	420411.97	1372011.83
Точка 3	47°12'46.47	38°55'57.62	420398.18	1372026.90
Точка 4	47°12'46.24	38°55'57.31	420391.14	1372020.33
Точка 5	47°12'46.20	38°55'57.17	420389.92	1372017.55
Точка 6	47°12'46.29	38°55'57.03	420392.38	1372014.46
Точка 7	47°12'46.41	38°55'56.80	420396.06	1372009.53
Точка 8	47°12'46.05	38°55'55.82	420384.66	1371989.12

2. Схема границ территории объекта культурного наследия



Условные обозначения:

-  – объект культурного наследия;
-  – границы территории объекта культурного наследия;
- 1 – 8 – характерные точки границ территории объекта культурного наследия.

Председатель комитета
по охране объектов культурного
наследия Ростовской области



И.В. Грунский