



## КОМИТЕТ ПО ОХРАНЕ ОБЪЕКТОВ КУЛЬТУРНОГО НАСЛЕДИЯ РОСТОВСКОЙ ОБЛАСТИ

### ПОСТАНОВЛЕНИЕ

от 17.04.2019 № 20/01-01/46

г. Ростов-на-Дону

#### Об утверждении границ территории объекта культурного наследия регионального значения «мемориальное здание – жилой дом» (уточненное наименование: «Доходный дом купца И.П. Даллапорте»)

В соответствии со статьей 3<sup>1</sup> Федерального закона от 25.06.2002 № 73-ФЗ «Об объектах культурного наследия (памятниках истории и культуры) народов Российской Федерации», на основании проекта границ территории объекта культурного наследия регионального значения «мемориальное здание – жилой дом» (уточненное наименование: «Доходный дом купца И.П. Даллапорте»), решения Малого Совета Ростовского областного Совета народных депутатов от 18.11.1992 № 301 «О принятии на государственную охрану памятников истории и культуры в Ростовской области» комитет по охране объектов культурного наследия Ростовской области **п о с т а н о в л я е т**:

1. Утвердить границы территории объекта культурного наследия регионального значения «мемориальное здание – жилой дом» (уточненное наименование: «Доходный дом купца И.П. Даллапорте»), расположенного по адресу: Ростовская область, г. Таганрог, ул. Ленина, 57 (уточненный адрес: Ростовская область, г. Таганрог, ул. Петровская, 57/7, пер. Итальянский, литеры Б, Б2), состоящего на государственной охране в соответствии с решением Малого Совета Ростовского областного Совета народных депутатов от 18.11.1992 № 301, согласно приложению.

2. Определить, что деятельность в границах территории объекта культурного наследия, указанного в пункте 1 настоящего постановления, осуществляется в соответствии с требованиями, предусмотренными статьями 5<sup>1</sup>, 47<sup>3</sup> Федерального закона от 25.06.2002 № 73-ФЗ.

3. Настоящее постановление вступает в силу со дня его официального опубликования.

4. Контроль за выполнением настоящего постановления возложить на заместителя председателя комитета по охране объектов культурного наследия Ростовской области – начальника отдела охраны объектов культурного наследия Коробову И.В.

Председатель комитета  
по охране объектов культурного  
наследия Ростовской области



И.В. Грунский

Приложение  
к постановлению  
комитета по охране объектов  
культурного наследия  
Ростовской области  
от 17.04.2019 № 20/01-01/46

## ГРАНИЦЫ

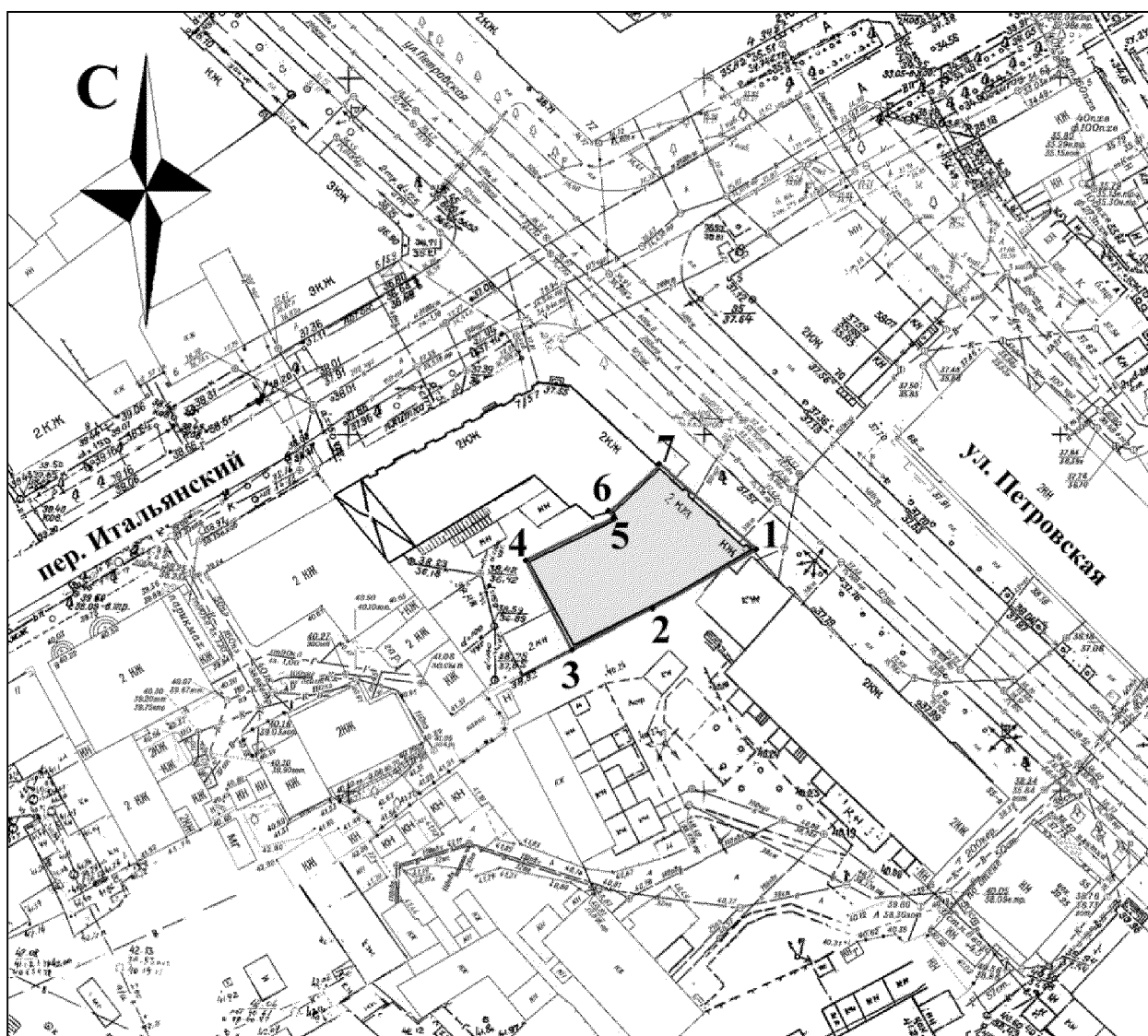
территории объекта культурного наследия регионального значения «мемориальное здание – жилой дом» (уточненное наименование: «Доходный дом купца И.П. Даллапорте»), расположенного по адресу: Ростовская область, г. Таганрог, ул. Ленина, 57 (уточненный адрес: Ростовская область, г. Таганрог, ул. Петровская, 57/7, пер. Итальянский, литеры Б, Б2), состоящего на государственной охране в соответствии с решением Малого Совета Ростовского областного Совета народных депутатов от 18.11.1992 № 301 «О принятии на государственную охрану памятников истории и культуры в Ростовской области»

1. Таблица координат характерных точек границ территории объекта культурного наследия регионального значения «мемориальное здание – жилой дом» (уточненное наименование: «Доходный дом купца И.П. Даллапорте»), расположенного по адресу: Ростовская область, г. Таганрог, ул. Ленина, 57 (уточненный адрес: Ростовская область, г. Таганрог, ул. Петровская, 57/7, пер. Итальянский, литеры Б, Б2), состоящего на государственной охране в соответствии с решением Малого Совета Ростовского областного Совета народных депутатов от 18.11.1992 № 301 «О принятии на государственную охрану памятников истории и культуры в Ростовской области»



Объект культурного наследия регионального значения «мемориальное здание – жилой дом» (уточненное наименование: «Доходный дом купца И.П. Даллапорте») расположен по адресу: Ростовская область, г. Таганрог, ул. Ленина, 57 (уточненный адрес: Ростовская область, г. Таганрог, ул. Петровская, 57/7, пер. Итальянский, литеры Б, Б2), состоит на государственной охране в соответствии с решением Малого Совета Ростовского областного Совета народных депутатов от 18.11.1992 № 301 (далее – объект культурного наследия).

Обозначение (номер) характерной точки	Координаты характерных точек во Всемирной геодезической системе координат (WGS-84)		Координаты характерных точек в местной системе координат (МСК)	
	Северной широты	Восточной долготы	X	Y
Точка 1	47°12'46.07	38°55'58.24	420386.19	1372040.11
Точка 2	47°12'45.84	38°55'57.56	420378.84	1372025.90
Точка 3	47°12'45.66	38°55'57.04	420373.19	1372014.96
Точка 4	47°12'46.05	38°55'56.77	420385.20	1372009.01
Точка 5	47°12'46.23	38°55'57.32	420390.67	1372020.55
Точка 6	47°12'46.24	38°55'57.31	420391.14	1372020.33
Точка 7	47°12'46.47	38°55'57.62	420398.18	1372026.90


## 2. Схема границ территории объекта культурного наследия



Условные обозначения:

-  – объект культурного наследия;
-  – границы территории объекта культурного наследия;
- 1 – 7 – характерные точки границ территории объекта культурного наследия.

Председатель комитета  
по охране объектов культурного  
наследия Ростовской области



И.В. Грунский