



КОМИТЕТ ПО ОХРАНЕ ОБЪЕКТОВ КУЛЬТУРНОГО НАСЛЕДИЯ РОСТОВСКОЙ ОБЛАСТИ

ПОСТАНОВЛЕНИЕ
от 17.04.2019 № 20/01-01/37
г. Ростов-на-Дону

**Об утверждении границ территории
объекта культурного наследия регионального значения
«мемориальное здание – поликлиника» (уточненное наименование:
«Здание больницы Российского общества Красного Креста»)**

В соответствии со статьей 3¹ Федерального закона от 25.06.2002 № 73-ФЗ «Об объектах культурного наследия (памятниках истории и культуры) народов Российской Федерации», на основании проекта границ территории объекта культурного наследия регионального значения «мемориальное здание – поликлиника» (уточненное наименование: «Здание больницы Российского общества Красного Креста»), решения Малого Совета Ростовского областного Совета народных депутатов от 18.11.1992 № 301 «О принятии на государственную охрану памятников истории и культуры в Ростовской области» комитет по охране объектов культурного наследия Ростовской области **п о с т а н о в л я е т**:

1. Утвердить границы территории объекта культурного наследия регионального значения «мемориальное здание – поликлиника» (уточненное наименование: «Здание больницы Российского общества Красного Креста»), расположенного по адресу: Ростовская область, г. Таганрог, ул. Греческая, 104 (уточненный адрес: Ростовская область, г. Таганрог, ул. Греческая, 104, литеры А, А1, А2), состоящего на государственной охране в соответствии с решением Малого Совета Ростовского областного Совета народных депутатов от 18.11.1992 № 301, согласно приложению.

2. Определить, что деятельность в границах территории объекта культурного наследия, указанного в пункте 1 настоящего постановления, осуществляется в соответствии с требованиями, предусмотренными статьями 5¹, 47³ Федерального закона от 25.06.2002 № 73-ФЗ.

3. Настоящее постановление вступает в силу со дня его официального опубликования.

4. Контроль за выполнением настоящего постановления возложить на заместителя председателя комитета по охране объектов культурного наследия Ростовской области – начальника отдела охраны объектов культурного наследия Коробову И.В.

Председатель комитета
по охране объектов культурного
наследия Ростовской области



И.В. Грунский

Приложение
к постановлению
комитета по охране объектов
культурного наследия
Ростовской области
от 17.04.2019 № 20/01-01/37

ГРАНИЦЫ

территории объекта культурного наследия регионального значения «мемориальное здание – поликлиника» (уточненное наименование: «Здание больницы Российского общества Красного Креста»), расположенного по адресу: Ростовская область, г. Таганрог, ул. Греческая, 104 (уточненный адрес: Ростовская область, г. Таганрог, ул. Греческая, 104, литеры А, А1, А2), состоящего на государственной охране в соответствии с решением Малого Совета Ростовского областного Совета народных депутатов от 18.11.1992 № 301 «О принятии на государственную охрану памятников истории и культуры в Ростовской области»

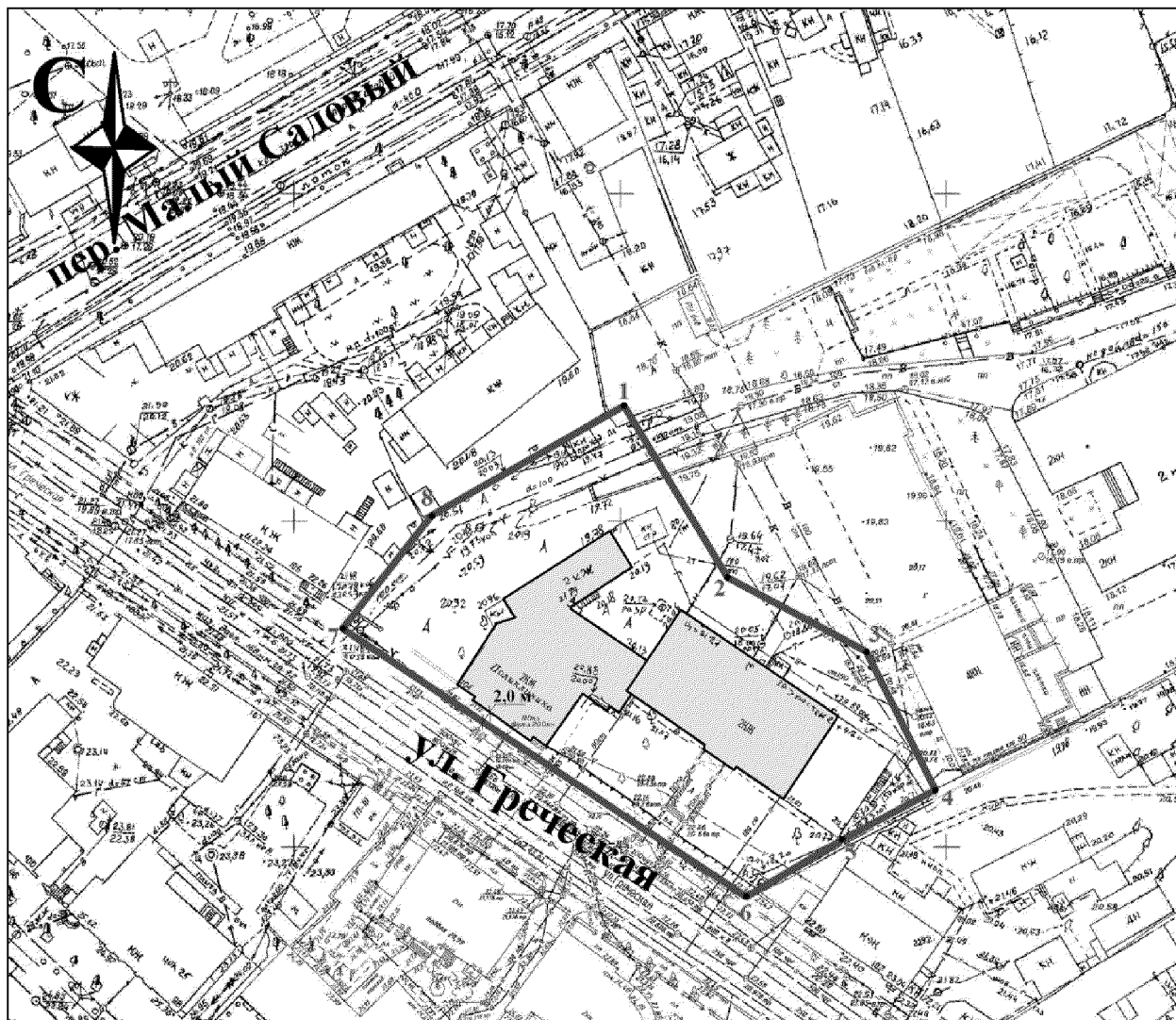
1. Таблица координат характерных точек границ территории объекта культурного наследия регионального значения «мемориальное здание – поликлиника» (уточненное наименование: «Здание больницы Российского общества Красного Креста»), расположенного по адресу: Ростовская область, г. Таганрог, ул. Греческая, 104 (уточненный адрес: Ростовская область, г. Таганрог, ул. Греческая, 104, литеры А, А1, А2), состоящего на государственной охране в соответствии с решением Малого Совета Ростовского областного Совета народных депутатов от 18.11.1992 № 301 «О принятии на государственную охрану памятников истории и культуры в Ростовской области»

Объект культурного наследия регионального значения «мемориальное здание – поликлиника» (уточненное наименование: «Здание больницы Российского общества Красного Креста») расположен по адресу: Ростовская область, г. Таганрог, ул. Греческая, 104 (уточненный адрес: Ростовская область, г. Таганрог, ул. Греческая, 104, литеры А, А1, А2), состоит на государственной охране в соответствии с решением Малого Совета Ростовского областного Совета народных депутатов от 18.11.1992 № 301 (далее – объект культурного наследия).



Обозначение (номер) характерной точки	Координаты характерных точек во Всемирной геодезической системе координат (WGS-84)		Координаты характерных точек в местной системе координат (МСК)	
	Северной широты	Восточной долготы	X	Y
Точка 1	47°13'03.13	38°55'41.83	420908.76	1371688.42
Точка 2	47°13'02.57	38°55'42.28	420891.48	1371698.05
Точка 3	47°13'02.18	38°55'43.05	420879.57	1371714.44
Точка 4	47°13'01.46	38°55'43.54	420857.57	1371724.99

Точка 5	47°13'01.24	38°55'42.89	420850.54	1371711.27
Точка 6	47°13'00.93	38°55'42.15	420840.73	1371695.93
Точка 7	47°13'02.21	38°55'39.42	420879.68	1371637.94
Точка 8	47°13'02.70	38°55'40.11	420894.89	1371652.22

2. Схема границ территории объекта культурного наследия



Условные обозначения:

-  – объект культурного наследия;
-  – границы территории объекта культурного наследия;
- 1 – 8 – характерные точки границ территории объекта культурного наследия.

Председатель комитета
по охране объектов культурного
наследия Ростовской области



И.В. Грунский