



КОМИТЕТ ПО ОХРАНЕ ОБЪЕКТОВ КУЛЬТУРНОГО НАСЛЕДИЯ РОСТОВСКОЙ ОБЛАСТИ

ПОСТАНОВЛЕНИЕ

от 17.04.2019 № 20/01-01/39

г. Ростов-на-Дону

Об утверждении границ территории объекта культурного наследия регионального значения «Памятник Герою Советского Союза И. Голубцу»

В соответствии со статьей 3¹ Федерального закона от 25.06.2002 № 73-ФЗ «Об объектах культурного наследия (памятниках истории и культуры) народов Российской Федерации», на основании проекта границ территории объекта культурного наследия регионального значения «Памятник Герою Советского Союза И. Голубцу», решения Малого Совета Ростовского областного Совета народных депутатов от 18.11.1992 № 301 «О принятии на государственную охрану памятников истории и культуры в Ростовской области» комитет по охране объектов культурного наследия Ростовской области **п о с т а н о в л я е т**:


1. Утвердить границы территории объекта культурного наследия регионального значения «Памятник Герою Советского Союза И. Голубцу», расположенного по адресу: Ростовская область, г. Таганрог, пер. Спартаковский (уточненный адрес: Ростовская область, г. Таганрог, ул. Октябрьская, 9), состоящего на государственной охране в соответствии решением Малого Совета Ростовского областного Совета народных депутатов от 18.11.1992 № 301, согласно приложению.

2. Определить, что деятельность в границах территории объекта культурного наследия, указанного в пункте 1 настоящего постановления, осуществляется в соответствии с требованиями, предусмотренными статьями 5¹, 47³ Федерального закона от 25.06.2002 № 73-ФЗ.

3. Настоящее постановление вступает в силу со дня его официального опубликования.

4. Контроль за выполнением настоящего постановления возложить на заместителя председателя комитета по охране объектов культурного наследия Ростовской области – начальника отдела охраны объектов культурного наследия Коровову И.В.

Председатель комитета
по охране объектов культурного
наследия Ростовской области



И.В. Грунский

Приложение
к постановлению
комитета по охране объектов
культурного наследия
Ростовской области
от 17.04.2019 № 20/01-01/39

ГРАНИЦЫ

территории объекта культурного наследия регионального значения
«Памятник Герою Советского Союза И. Голубцу», расположенного по адресу:
Ростовская область, г. Таганрог, пер. Спартаковский (уточненный адрес: Ростовская
область, г. Таганрог, ул. Октябрьская, 9), состоящего на государственной охране
в соответствии с решением Малого Совета Ростовского областного Совета народных
депутатов от 18.11.1992 № 301 «О принятии на государственную охрану памятников
истории и культуры в Ростовской области»

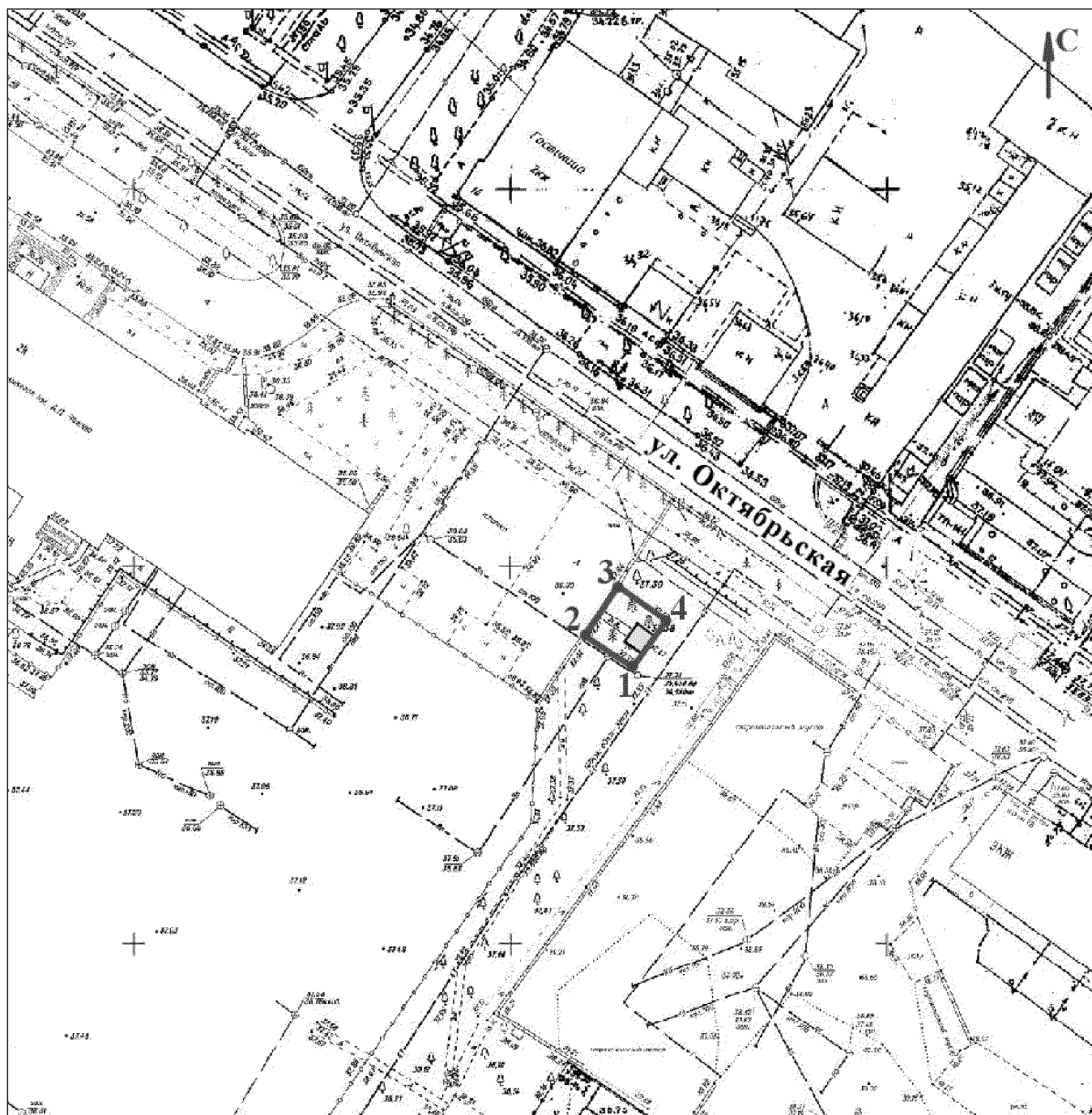
1. Таблица координат характерных точек границ территории
объекта культурного наследия регионального значения

«Памятник Герою Советского Союза И. Голубцу», расположенного по адресу:
Ростовская область, г. Таганрог, пер. Спартаковский (уточненный адрес: Ростовская
область, г. Таганрог, ул. Октябрьская, 9), состоящего на государственной охране
в соответствии с решением Малого Совета Ростовского областного Совета народных
депутатов от 18.11.1992 № 301 «О принятии на государственную охрану памятников
истории и культуры в Ростовской области»



Объект культурного наследия регионального значения «Памятник Герою Советского Союза И. Голубцу» расположен по адресу: Ростовская область, г. Таганрог, пер. Спартаковский (уточненный адрес: Ростовская область, г. Таганрог, ул. Октябрьская, 9), состоит на государственной охране в соответствии с решением Малого Совета Ростовского областного Совета народных депутатов от 18.11.1992 № 301 (далее – объект культурного наследия).

Обозначение (номер) характерной точки	Координаты характерных точек во Всемирной геодезической системе координат (WGS-84)		Координаты характерных точек в местной системе координат (МСК)	
	Северной широты	Восточной долготы	X	Y
Точка 1	47°12'54.29	38°55'20.66	420630.21	1371246.12
Точка 2	47°12'54.43	38°55'20.35	420634.63	1371239.54
Точка 3	47°12'54.63	38°55'20.55	420640.95	1371243.79
Точка 4	47°12'54.49	38°55'20.86	420636.52	1371250.37


2. Схема границ территории объекта культурного наследия



Условные обозначения:

-  – объект культурного наследия;
-  – границы территории объекта культурного наследия;
- 1 – 4** – характерные точки границ территории объекта культурного наследия.

Председатель комитета
по охране объектов культурного
наследия Ростовской области



И.В. Грунский