



КОМИТЕТ ПО ОХРАНЕ ОБЪЕКТОВ КУЛЬТУРНОГО НАСЛЕДИЯ РОСТОВСКОЙ ОБЛАСТИ

ПОСТАНОВЛЕНИЕ

от 01.02.2019 № 20/01-01/7

г. Ростов-на-Дону

Об утверждении границ территории объекта культурного наследия регионального значения «Здание горного техникума»

В соответствии со статьей 3¹ Федерального закона от 25.06.2002 № 73-ФЗ «Об объектах культурного наследия (памятниках истории и культуры) народов Российской Федерации», на основании проекта границ территории объекта культурного наследия регионального значения «Здание горного техникума», постановления Главы Администрации Ростовской области от 14.03.1994 № 69 «О принятии на государственную охрану памятников истории и культуры области» комитет по охране объектов культурного наследия Ростовской области **п о с т а н о в л я е т:**


1. Утвердить границы территории объекта культурного наследия регионального значения «Здание горного техникума», расположенного по адресу: Ростовская область, г. Шахты, ул. Шевченко (уточненный адрес: Ростовская область, г. Шахты, ул. Шевченко, 116, литер А), состоящего на государственной охране в соответствии с постановлением Главы Администрации Ростовской области от 14.03.1994 № 69, согласно приложению.

2. Определить, что деятельность в границах территории объекта культурного наследия, указанного в пункте 1 настоящего постановления, осуществляется в соответствии с требованиями, предусмотренными статьями 5¹, 47³ Федерального закона от 25.06.2002 № 73-ФЗ.

3. Настоящее постановление вступает в силу со дня его официального опубликования.

4. Контроль за выполнением настоящего постановления возложить на заместителя председателя комитета по охране объектов культурного наследия Ростовской области – начальника отдела охраны объектов культурного наследия Коробову И.В.

Председатель комитета
по охране объектов культурного
наследия Ростовской области



И.В. Грунский

Приложение
к постановлению
комитета по охране объектов
культурного наследия
Ростовской области
от 01.02.2019 № 20/01-01/7

ГРАНИЦЫ

территории объекта культурного наследия регионального значения
«Здание горного техникума», расположенного по адресу: Ростовская область,
г. Шахты, ул. Шевченко (уточненный адрес: Ростовская область, г. Шахты,
ул. Шевченко, 116, литер А), состоящего на государственной охране в соответствии
с постановлением Главы Администрации Ростовской области от 14.03.1994 № 69
«О принятии на государственную охрану памятников истории и культуры области»

1. Таблица координат характерных точек границ территории
объекта культурного наследия регионального значения

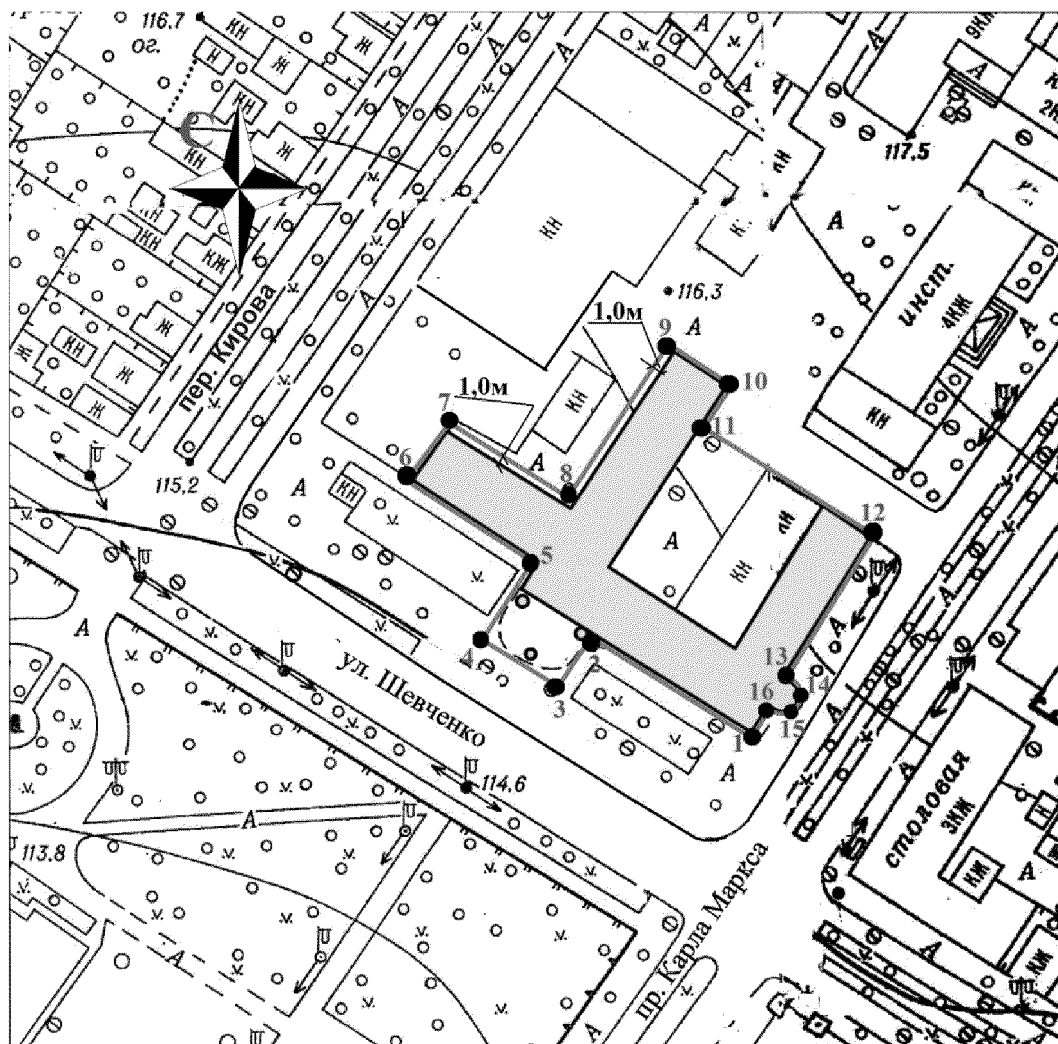
«Здание горного техникума», расположенного по адресу: Ростовская область,
г. Шахты, ул. Шевченко (уточненный адрес: Ростовская область, г. Шахты,
ул. Шевченко, 116, литер А), состоящего на государственной охране в соответствии
с постановлением Главы Администрации Ростовской области от 14.03.1994 № 69
«О принятии на государственную охрану памятников истории и культуры области»

Объект культурного наследия регионального значения «Здание горного техникума» расположен по адресу: Ростовская область, г. Шахты, ул. Шевченко (уточненный адрес: Ростовская область, г. Шахты, ул. Шевченко, 116, литер А), состоит на государственной охране в соответствии с постановлением Главы Администрации Ростовской области от 14.03.1994 № 69 (далее – объект культурного наследия).

Обозначение (номер) характерной точки	Координаты характерных точек во Всемирной геодезической системе координат (WGS-84)		Координаты характерных точек в местной системе координат (МСК)	
	Северной широты	Восточной долготы	X	Y
Точка 1	47°42'39.11	40°12'24.68	475611.07	2241840.50
Точка 2	47°42'39.86	40°12'22.95	475634.54	2241804.85
Точка 3	47°42'39.49	40°12'22.58	475623.32	2241796.88
Точка 4	47°42'39.82	40°12'21.84	475633.55	2241781.57
Точка 5	47°42'40.39	40°12'22.38	475651.23	2241793.05
Точка 6	47°42'40.92	40°12'21.15	475667.85	2241767.60
Точка 7	47°42'41.31	40°12'21.52	475679.84	2241775.38
Точка 8	47°42'40.80	40°12'22.71	475663.83	2241800.02

Точка 9	47°42'41.80	40°12'23.65	475694.41	2241819.95
Точка 10	47°42'41.55	40°12'24.26	475686.44	2241832.63
Точка 11	47°42'41.31	40°12'24.06	475679.31	2241828.24
Точка 12	47°42'40.49	40°12'25.98	475653.45	2241868.11
Точка 13	47°42'39.54	40°12'25.08	475624.43	2241849.13
Точка 14	47°42'39.49	40°12'25.09	475622.62	2241849.16
Точка 15	47°42'39.44	40°12'25.04	475621.35	2241848.17
Точка 16	47°42'39.43	40°12'24.97	475621.01	2241846.72

2. Схема границ территории объекта культурного наследия



Условные обозначения:




– объект культурного наследия;



– границы территории объекта культурного наследия;

1 – 16 – характерные точки границ территории объекта культурного наследия.

Председатель комитета
по охране объектов культурного
наследия Ростовской области



И.В. Грунский