



КОМИТЕТ ПО ОХРАНЕ ОБЪЕКТОВ КУЛЬТУРНОГО НАСЛЕДИЯ РОСТОВСКОЙ ОБЛАСТИ

ПОСТАНОВЛЕНИЕ

от 01.02.2019 № 20/01-01/6

г. Ростов-на-Дону

Об утверждении границ территории объекта культурного наследия регионального значения «Здание духовной мужской семинарии» (уточненное наименование: «Здание епархиальной мужской церковно-учительской школы»)

В соответствии со статьей 3¹ Федерального закона от 25.06.2002 № 73-ФЗ «Об объектах культурного наследия (памятниках истории и культуры) народов Российской Федерации», на основании проекта границ территории объекта культурного наследия регионального значения «Здание духовной мужской семинарии» (уточненное наименование: «Здание епархиальной мужской церковно-учительской школы»), постановления Главы Администрации Ростовской области от 14.03.1994 № 69 «О принятии на государственную охрану памятников истории и культуры области» комитет по охране объектов культурного наследия Ростовской области **п о с т а н о в л я е т**:


1. Утвердить границы территории объекта культурного наследия регионального значения «Здание духовной мужской семинарии» (уточненное наименование: «Здание епархиальной мужской церковно-учительской школы»), расположенного по адресу: Ростовская область, г. Шахты, ул. Шевченко, 147 (уточненный адрес: Ростовская область, г. Шахты, ул. Шевченко, 147, литер А), состоящего на государственной охране в соответствии с постановлением Главы Администрации Ростовской области от 14.03.1994 № 69, согласно приложению.

2. Определить, что деятельность в границах территории объекта культурного наследия, указанного в пункте 1 настоящего постановления, осуществляется в соответствии с требованиями, предусмотренными статьями 5¹, 47³ Федерального закона от 25.06.2002 № 73-ФЗ.

3. Настоящее постановление вступает в силу со дня его официального опубликования.

4. Контроль за выполнением настоящего постановления возложить на заместителя председателя комитета по охране объектов культурного наследия Ростовской области – начальника отдела охраны объектов культурного наследия Коробову И.В.

Председатель комитета
по охране объектов культурного
наследия Ростовской области



И.В. Грунский

Приложение
к постановлению
комитета по охране объектов
культурного наследия
Ростовской области
от 01.02.2019 № 20/01-01/6

ГРАНИЦЫ

территории объекта культурного наследия регионального значения
«Здание духовной мужской семинарии» (уточненное наименование: «Здание
епархиальной мужской церковно-учительской школы»), расположенного по адресу:
Ростовская область, г. Шахты, ул. Шевченко, 147 (уточненный адрес: Ростовская
область, г. Шахты, ул. Шевченко, 147, литер А), состоящего на государственной
охране в соответствии с постановлением Главы Администрации Ростовской области
от 14.03.1994 № 69 «О принятии на государственную охрану памятников истории
и культуры области»

1. Таблица координат характерных точек границ территории
объекта культурного наследия регионального значения

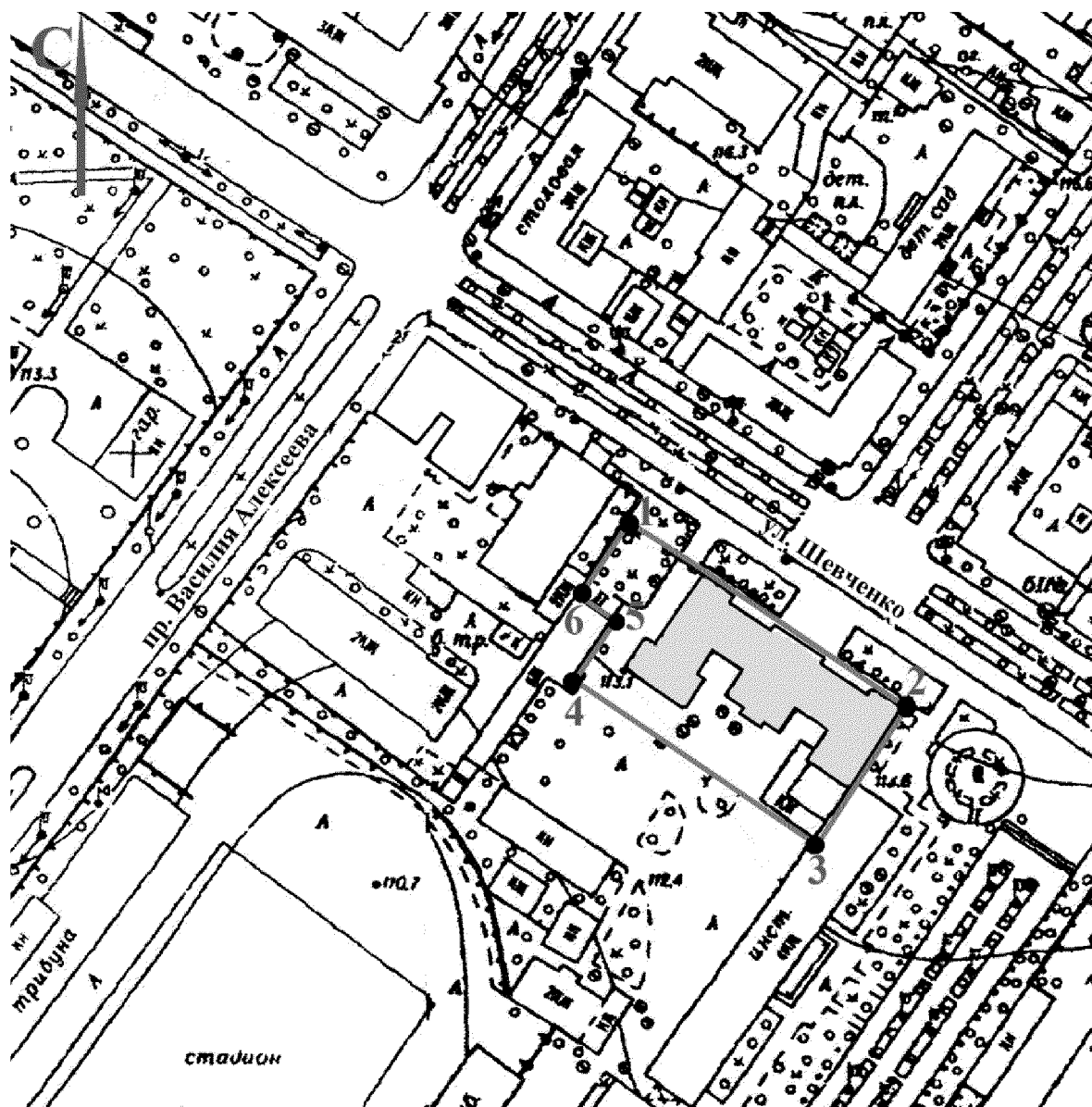
«Здание духовной мужской семинарии» (уточненное наименование: «Здание
епархиальной мужской церковно-учительской школы»), расположенного по адресу:
Ростовская область, г. Шахты, ул. Шевченко, 147 (уточненный адрес: Ростовская
область, г. Шахты, ул. Шевченко, 147, литер А), состоящего на государственной
охране в соответствии с постановлением Главы Администрации Ростовской области
от 14.03.1994 № 69 «О принятии на государственную охрану памятников истории
и культуры области»

Объект культурного наследия регионального значения «Здание духовной мужской семинарии» (уточненное наименование: «Здание епархиальной мужской церковно-учительской школы») расположен по адресу: Ростовская область, г. Шахты, ул. Шевченко, 147 (уточненный адрес: Ростовская область, г. Шахты, ул. Шевченко, 147, литер А), состоит на государственной охране в соответствии с постановлением Главы Администрации Ростовской области от 14.03.1994 № 69 (далее – объект культурного наследия).



Обозначение (номер) характерной точки	Координаты характерных точек во Всемирной геодезической системе координат (WGS-84)		Координаты характерных точек в местной системе координат (МСК)	
	Северной широты	Восточной долготы	X	Y
Точка 1	47°42'35.80	40°12'27.48	475508.38	2241897.92
Точка 2	47°42'34.21	40°12'30.86	475458.56	2241967.93
Точка 3	47°42'33.12	40°12'29.71	475425.03	2241943.67
Точка 4	47°42'34.50	40°12'26.76	475468.43	2241882.58

Точка 5	47°42'34.98	40°12'27.29	475483.01	2241893.77
Точка 6	47°42'35.21	40°12'26.81	475490.24	2241883.78


2. Схема границ территории объекта культурного наследия



Условные обозначения:

-  – объект культурного наследия;
-  – границы территории объекта культурного наследия;
- 1 – 6 – характерные точки границ территории объекта культурного наследия.

Председатель комитета
по охране объектов культурного
наследия Ростовской области



И.В. Грунский