



## **КОМИТЕТ ПО ОХРАНЕ ОБЪЕКТОВ КУЛЬТУРНОГО НАСЛЕДИЯ РОСТОВСКОЙ ОБЛАСТИ**

### **ПОСТАНОВЛЕНИЕ**

от 17.12.2018 № 20/01-01/418

г. Ростов-на-Дону

**О включении объекта, обладающего признаками объекта культурного наследия, расположенного по адресу: Ростовская область, Мясниковский район, х. Недвиговка, на территории, ограниченной с севера автодорогой М-23 и границей кластера 1 охраняемого природного объекта «Каменная балка», с востока – б. Каменная, с юга – р. Мертвый Донец, с запада – б. Донской Чулек и границей района, в перечень выявленных объектов культурного наследия – достопримечательное место и об утверждении границ его территории**

В соответствии с пунктом 5 статьи 3<sup>1</sup> и статьей 16<sup>1</sup> Федерального закона от 25.06.2002 № 73-ФЗ «Об объектах культурного наследия (памятниках истории и культуры) народов Российской Федерации», приказом Министерства культуры Российской Федерации от 02.07.2015 № 1905 «Об утверждении порядка проведения работ по выявлению объектов, обладающих признаками объекта культурного наследия, и государственному учету объектов, обладающих признаками объекта культурного наследия», постановлением Правительства Ростовской области от 20.07.2016 № 516 «Об утверждении порядка организации работы по установлению историко-культурной ценности объекта, обладающего признаками объекта культурного наследия», заключением о наличии историко-культурной ценности объекта, обладающего признаками объекта культурного наследия от 05.04.2017 № 1, комитет по охране объектов культурного наследия Ростовской области **п о с т а н о в л я е т:**

1. Включить объект, обладающий признаками объекта культурного наследия, расположенный по адресу: Ростовская область, Мясниковский район, х. Недвиговка, на территории, ограниченной с севера автодорогой М-23 и границей кластера 1 охраняемого природного объекта «Каменная балка», с востока – б. Каменная, с юга – р. Мертвый Донец, с запада – б. Донской Чулек и границей района, в перечень выявленных объектов культурного наследия – достопримечательное место «Историко-культурный комплекс «Танаис».

2. Утвердить границы территории выявленного объекта культурного наследия – достопримечательное место «Историко-культурный комплекс «Танаис», расположенного по адресу: Ростовская область, Мясниковский район, х. Недвиговка, на территории, ограниченной с севера автодорогой М-23 и границей кластера 1 охраняемого природного объекта «Каменная балка», с востока – б. Каменная, с юга – р. Мертвый Донец, с запада – б. Донской Чулек


и границей района (далее – достопримечательное место), согласно приложению.

3. Определить, что сохранение, содержание и использование достопримечательного места осуществляется в соответствии с требованиями, предусмотренными статьями 47<sup>2</sup>, 47<sup>3</sup> Федерального закона от 25.06.2002 № 73-ФЗ «Об объектах культурного наследия (памятниках истории и культуры) народов Российской Федерации».

4. Настоящее постановление вступает в силу со дня его официального опубликования.

5. Контроль за выполнением настоящего постановления возложить на заместителя председателя комитета по охране объектов культурного наследия Ростовской области – начальника отдела охраны объектов культурного наследия Коробову И.В.

Председатель комитета  
по охране объектов культурного  
наследия Ростовской области



И.В. Грунский

Приложение  
к постановлению  
комитета по охране объектов  
культурного наследия  
Ростовской области  
от 17.12.2018 № 20/01-01/418

**ГРАНИЦЫ**

территории выявленного объекта культурного наследия – достопримечательного места «Историко-культурный комплекс «Танаис», расположенного по адресу:

Ростовская область, Мясниковский район, х. Недвиговка, на территории, ограниченной с севера автодорогой М-23 и границей кластера 1 охраняемого природного объекта «Каменная балка», с востока – б. Каменная, с юга – р. Мертвый Донец, с запада – б. Донской Чулек и границей района

1. Таблица координат поворотных точек границ территории выявленного объекта культурного наследия – достопримечательного места «Историко-культурный комплекс «Танаис», расположенного по адресу: Ростовская область, Мясниковский район, х. Недвиговка, на территории, ограниченной с севера автодорогой М-23 и границей кластера 1 охраняемого природного объекта «Каменная балка», с востока – б. Каменная, с юга – р. Мертвый Донец, с запада – б. Донской Чулек и границей района

Выявленный объект культурного наследия – достопримечательное место «Историко-культурный комплекс «Танаис» расположен по адресу: Ростовская область, Мясниковский район, х. Недвиговка, на территории, ограниченной с севера автодорогой М-23 и границей кластера 1 охраняемого природного объекта «Каменная балка», с востока – б. Каменная, с юга – р. Мертвый Донец, с запада – б. Донской Чулек и границей района (далее – достопримечательное место), подлежит государственной охране в соответствии с п. 5 ст. 16<sup>1</sup> Федерального закона от 25.06.2002 № 73-ФЗ «Об объектах культурного наследия (памятниках истории и культуры) народов Российской Федерации».

Обозначение (номер) характерной точки	Координаты характерных точек в местной системе координат (МСК-61)		Координаты характерных точек во Всемирной геодезической системе координат (WGS-84)	
	X	Y	Северной широты	Восточной долготы
Точка 1	427 432.49	1 400 820.43	47°16'20.589668	39°18'51.350749
Точка 2	427 631.95	1 400 966.58	47°16'26.965845	39°18'58.464179
Точка 3	427 558.44	1 401 146.67	47°16'24.486455	39°19'06.970206
Точка 4	428 317.39	1 401 142.05	47°16'49.057862	39°19'07.368493
Точка 5	428 661.04	1 401 171.82	47°17'00.166039	39°19'09.064649
Точка 6	429 102.70	1 401 771.22	47°17'14.13011	39°19'37.941707
Точка 7	429 105.00	1 402 970.62	47°17'13.531535	39°20'35.005999
Точка 8	429 159.11	1 404 482.88	47°17'14.423323	39°21'46.997689
Точка 9	429 012.55	1 405 623.46	47°17'09.02217	39°22'41.136242

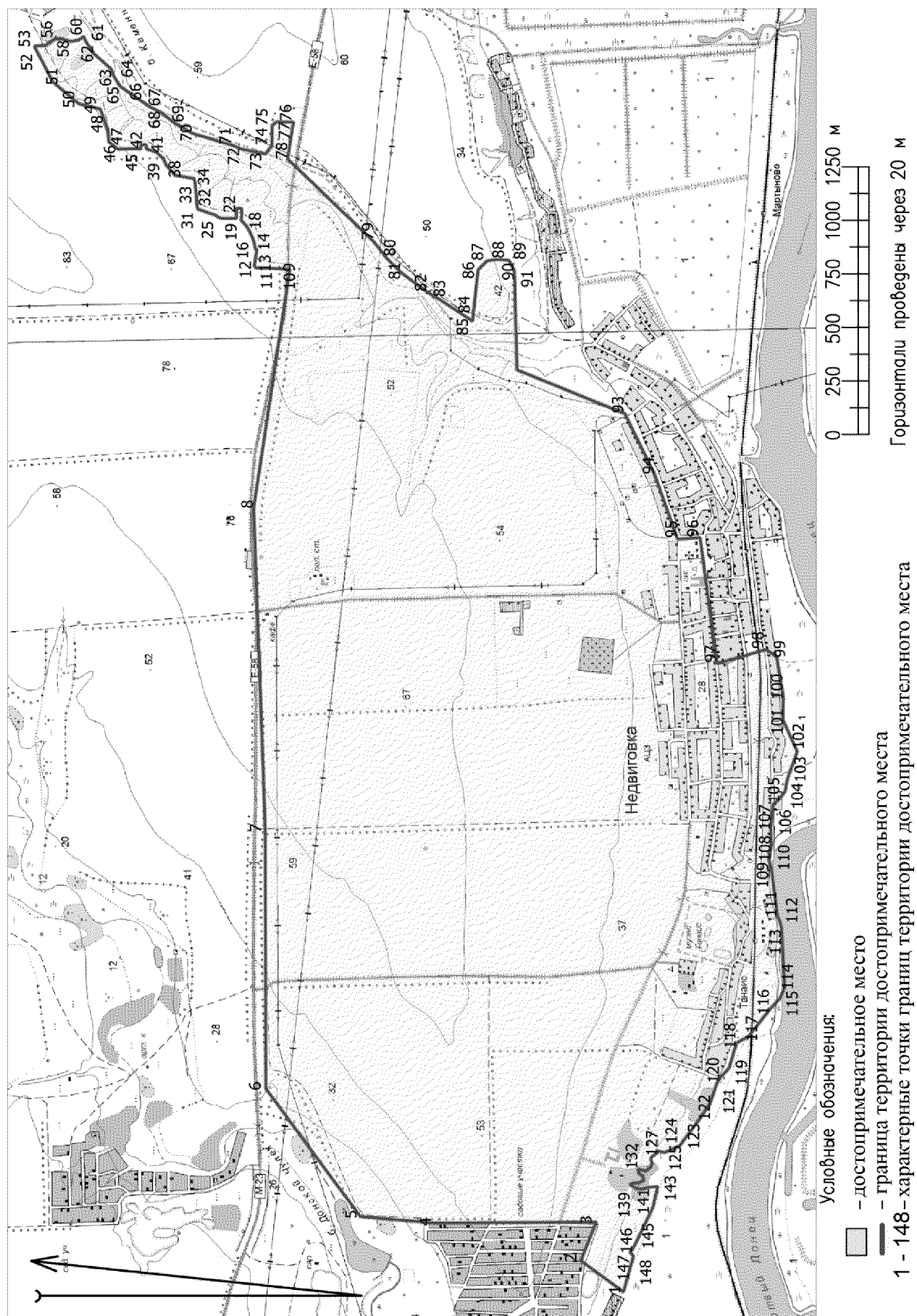
Точка 10	429 122.66	1 405 629.78	47°17'12.582915	39°22'41.530604
Точка 11	429 129.66	1 405 639.57	47°17'12.803845	39°22'42.002317
Точка 12	429 117.74	1 405 707.80	47°17'12.378457	39°22'45.238184
Точка 13	429 125.29	1 405 723.89	47°17'12.613536	39°22'46.010089
Точка 14	429 127.31	1 405 741.70	47°17'12.668604	39°22'46.859113
Точка 15	429 133.12	1 405 763.64	47°17'12.843962	39°22'47.907851
Точка 16	429 145.87	1 405 793.92	47°17'13.239138	39°22'49.359277
Точка 17	429 161.45	1 405 823.78	47°17'13.726164	39°22'50.793141
Точка 18	429 188.40	1 405 853.26	47°17'14.581466	39°22'52.21863
Точка 19	429 183.93	1 405 884.59	47°17'14.418584	39°22'53.705343
Точка 20	429 184.86	1 405 908.39	47°17'14.434874	39°22'54.838421
Точка 21	429 209.72	1 405 907.95	47°17'15.239878	39°22'54.838699
Точка 22	429 210.05	1 405 861.61	47°17'15.277458	39°22'52.634346
Точка 23	429 278.40	1 405 862.93	47°17'17.489267	39°22'52.755439
Точка 24	429 297.50	1 405 870.67	47°17'18.103066	39°22'53.139967
Точка 25	429 309.42	1 405 880.73	47°17'18.483092	39°22'53.62875
Точка 26	429 332.50	1 405 887.46	47°17'19.226314	39°22'53.968626
Точка 27	429 350.63	1 405 894.36	47°17'19.809199	39°22'54.31237
Точка 28	429 367.47	1 405 901.32	47°17'20.35029	39°22'54.65787
Точка 29	429 373.16	1 405 903.43	47°17'20.533257	39°22'54.763111
Точка 30	429 388.55	1 405 907.45	47°17'21.029117	39°22'54.967501
Точка 31	429 393.27	1 405 935.72	47°17'21.165493	39°22'56.316521
Точка 32	429 395.41	1 405 985.59	47°17'21.205799	39°22'58.690997
Точка 33	429 399.76	1 406 034.75	47°17'21.318045	39°23'01.033581
Точка 34	429 403.71	1 406 051.47	47°17'21.436191	39°23'01.832439
Точка 35	429 431.73	1 406 056.34	47°17'22.340401	39°23'02.088081
Точка 36	429 492.85	1 406 068.01	47°17'24.312143	39°23'02.695538
Точка 37	429 532.01	1 406 115.46	47°17'25.552201	39°23'04.986569
Точка 38	429 544.25	1 406 144.64	47°17'25.931446	39°23'06.385355
Точка 39	429 578.65	1 406 177.72	47°17'27.025762	39°23'07.988659
Точка 40	429 623.68	1 406 192.64	47°17'28.47475	39°23'08.737056
Точка 41	429 625.01	1 406 213.25	47°17'28.505803	39°23'09.718785
Точка 42	429 649.09	1 406 212.58	47°17'29.285691	39°23'09.707517
Точка 43	429 649.91	1 406 192.96	47°17'29.323659	39°23'08.774726
Точка 44	429 696.58	1 406 194.59	47°17'30.833472	39°23'08.892216
Точка 45	429 756.12	1 406 193.88	47°17'32.761265	39°23'08.909386
Точка 46	429 798.24	1 406 229.30	47°17'34.104112	39°23'10.630708
Точка 47	429 803.36	1 406 286.15	47°17'34.236732	39°23'13.340005
Точка 48	429 835.71	1 406 382.86	47°17'35.227555	39°23'17.969183
Точка 49	429 935.49	1 406 409.30	47°17'38.442121	39°23'19.312766
Точка 50	430 055.62	1 406 512.63	47°17'42.270544	39°23'24.332415
Точка 51	430 127.85	1 406 659.84	47°17'44.522671	39°23'31.399016
Точка 52	430 139.16	1 406 683.90	47°17'44.874714	39°23'32.553571
Точка 53	430 089.15	1 406 685.28	47°17'43.255031	39°23'32.576232
Точка 54	430 054.51	1 406 708.33	47°17'42.120212	39°23'33.643205
Точка 55	430 042.37	1 406 716.23	47°17'41.722605	39°23'34.008658
Точка 56	430 007.90	1 406 714.91	47°17'40.607548	39°23'33.916204
Точка 57	429 969.33	1 406 703.70	47°17'39.365555	39°23'33.349649
Точка 58	429 930.59	1 406 708.38	47°17'38.108762	39°23'33.539012
Точка 59	429 907.18	1 406 725.16	47°17'37.341138	39°23'34.31728
Точка 60	429 898.89	1 406 702.45	47°17'37.086069	39°23'33.229599
Точка 61	429 859.03	1 406 641.00	47°17'35.831699	39°23'30.271524
Точка 62	429 781.96	1 406 568.52	47°17'33.379224	39°23'26.756727



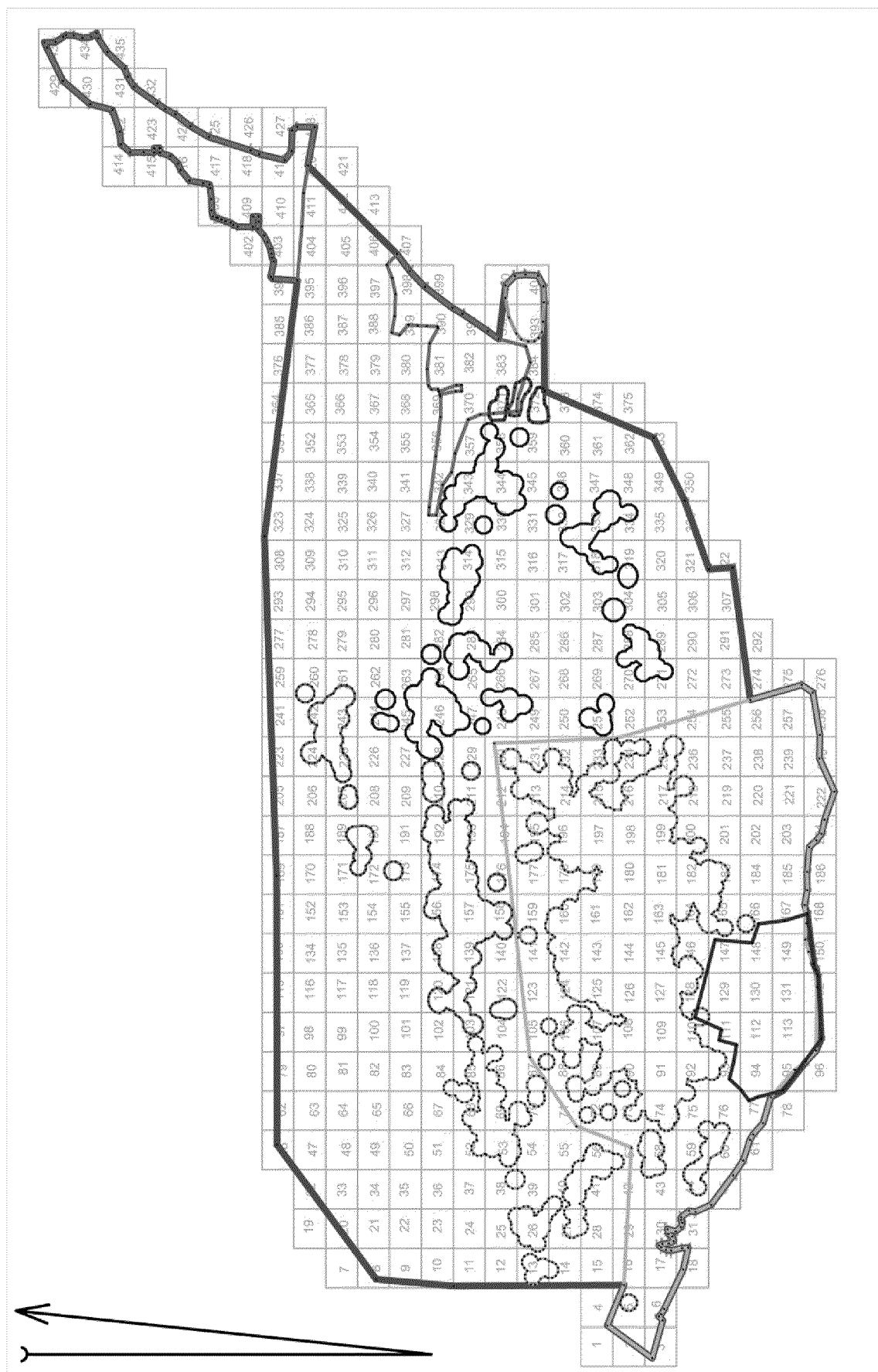
Точка 63	429 767.81	1 406 530.95	47°17'32.94312	39°23'24.957016
Точка 64	429 739.77	1 406 485.97	47°17'32.061701	39°23'22.792831
Точка 65	429 635.71	1 406 411.99	47°17'28.736338	39°23'19.183687
Точка 66	429 599.65	1 406 387.18	47°17'27.583508	39°23'17.972354
Точка 67	429 555.45	1 406 363.46	47°17'26.166537	39°23'16.805918
Точка 68	429 489.06	1 406 310.45	47°17'24.048319	39°23'14.226948
Точка 69	429 406.97	1 406 262.39	47°17'21.418974	39°23'11.870099
Точка 70	429 220.80	1 406 202.51	47°17'15.427304	39°23'08.861913
Точка 71	429 181.60	1 406 185.36	47°17'14.168337	39°23'08.012465
Точка 72	429 068.70	1 406 159.55	47°17'10.52865	39°23'06.688003
Точка 73	429 037.84	1 406 200.07	47°17'09.506091	39°23'08.589298
Точка 74	429 035.08	1 406 292.30	47°17'09.363034	39°23'12.974655
Точка 75	429 013.43	1 406 307.98	47°17'08.653061	39°23'13.702069
Точка 76	428 935.89	1 406 305.80	47°17'06.14427	39°23'13.531958
Точка 77	428 965.70	1 406 134.95	47°17'07.208729	39°23'05.42962
Точка 78	428 568.63	1 405 740.75	47°16'54.583962	39°22'46.33807
Точка 79	428 512.21	1 405 664.91	47°16'52.801507	39°22'42.682339
Точка 80	428 443.84	1 405 594.49	47°16'50.629045	39°22'39.274339
Точка 81	428 321.40	1 405 500.42	47°16'46.71991	39°22'34.69548
Точка 82	428 277.71	1 405 474.16	47°16'45.320785	39°22'33.40923
Точка 83	428 165.16	1 405 397.92	47°16'41.721437	39°22'29.687132
Точка 84	428 115.76	1 405 362.89	47°16'40.142519	39°22'27.978949
Точка 85	428 085.67	1 405 601.29	47°16'39.030664	39°22'39.293232
Точка 86	428 043.60	1 405 643.52	47°16'37.644359	39°22'41.266169
Точка 87	427 996.66	1 405 649.23	47°16'36.121542	39°22'41.497841
Точка 88	427 940.82	1 405 644.39	47°16'34.316728	39°22'41.220126
Точка 89	427 916.79	1 405 597.31	47°16'33.566092	39°22'38.960331
Точка 90	427 914.86	1 405 525.86	47°16'33.544943	39°22'35.560177
Точка 91	427 912.04	1 405 130.45	47°16'33.681864	39°22'16.75011
Точка 92	427 426.19	1 404 922.52	47°16'18.073831	39°22'06.449518
Точка 93	427 288.63	1 404 642.87	47°16'13.781336	39°21'53.033137
Точка 94	427 179.70	1 404 336.67	47°16'10.430374	39°21'38.378694
Точка 95	427 074.43	1 404 343.93	47°16'07.018462	39°21'38.635572
Точка 96	426 995.54	1 403 754.32	47°16'04.800722	39°21'10.528577
Точка 97	426 766.54	1 403 820.11	47°15'57.350189	39°21'13.466111
Точка 98	426 716.97	1 403 786.87	47°15'55.764421	39°21'11.843939
Точка 99	426 685.91	1 403 598.04	47°15'54.866201	39°21'02.838042
Точка 100	426 687.82	1 403 493.55	47°15'54.987293	39°20'57.870523
Точка 101	426 621.34	1 403 345.43	47°15'52.919118	39°20'50.771261
Точка 102	426 665.07	1 403 220.06	47°15'54.405661	39°20'44.845556
Точка 103	426 678.49	1 403 157.66	47°15'54.87536	39°20'41.889213
Точка 104	426 701.23	1 403 127.92	47°15'55.628298	39°20'40.493769
Точка 105	426 733.30	1 403 098.18	47°15'56.683261	39°20'39.106054
Точка 106	426 743.80	1 402 987.38	47°15'57.085702	39°20'33.845504
Точка 107	426 742.05	1 402 906.32	47°15'57.074759	39°20'29.989121
Точка 108	426 753.71	1 402 840.43	47°15'57.489343	39°20'26.865268
Точка 109	426 742.43	1 402 800.52	47°15'57.146665	39°20'24.95795
Точка 110	426 713.85	1 402 578.34	47°15'56.346444	39°20'14.368226
Точка 111	426 702.98	1 402 553.52	47°15'56.008504	39°20'13.178905
Точка 112	426 695.31	1 402 524.62	47°15'55.776442	39°20'11.798198
Точка 113	426 679.63	1 402 243.54	47°15'55.426475	39°19'58.418151
Точка 114	426 702.39	1 402 190.23	47°15'56.19311	39°19'55.901638
Точка 115	426 747.30	1 402 142.41	47°15'57.673698	39°19'53.664397

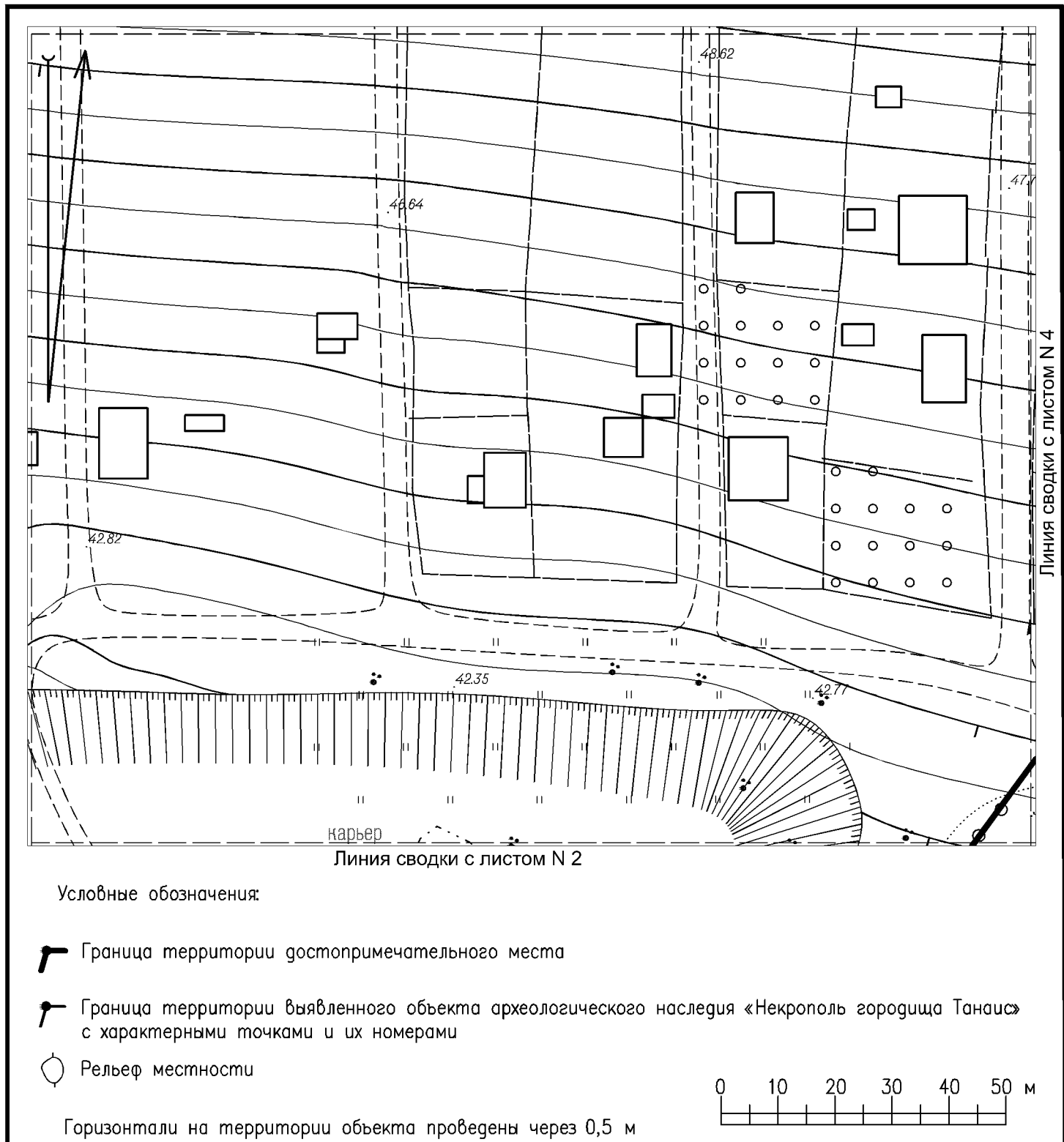
Точка 116	426 848.96	1 402 013.73	47°16'01.03659	39°19'47.628224
Точка 117	426 904.74	1 401 982.63	47°16'02.859679	39°19'46.194954
Точка 118	426 938.57	1 401 867.75	47°16'04.018966	39°19'40.759195
Точка 119	426 983.47	1 401 817.60	47°16'05.50045	39°19'38.410924
Точка 120	426 996.88	1 401 794.27	47°16'05.94757	39°19'37.312359
Точка 121	427 027.79	1 401 701.55	47°16'06.99987	39°19'32.927982
Точка 122	427 072.11	1 401 635.08	47°16'08.47162	39°19'29.802964
Точка 123	427 169.49	1 401 504.45	47°16'11.696701	39°19'23.669787
Точка 124	427 239.47	1 401 472.96	47°16'13.97961	39°19'22.229257
Точка 125	427 268.62	1 401 477.63	47°16'14.920662	39°19'22.475176
Точка 126	427 303.03	1 401 449.05	47°16'16.050473	39°19'21.14397
Точка 127	427 304.20	1 401 436.22	47°16'16.095478	39°19'20.534709
Точка 128	427 297.78	1 401 423.98	47°16'15.894451	39°19'19.947313
Точка 129	427 304.78	1 401 404.73	47°16'16.13175	39°19'19.037466
Точка 130	427 327.52	1 401 386.07	47°16'16.878258	39°19'18.168521
Точка 131	427 364.84	1 401 395.99	47°16'18.080877	39°19'18.670793
Точка 132	427 360.18	1 401 373.83	47°16'17.942331	39°19'17.613013
Точка 133	427 342.68	1 401 363.33	47°16'17.381649	39°19'17.099333
Точка 134	427 336.85	1 401 341.17	47°16'17.205224	39°19'16.040604
Точка 135	427 359.01	1 401 331.84	47°16'17.92777	39°19'15.614925
Точка 136	427 387.00	1 401 329.51	47°16'18.83516	39°19'15.526934
Точка 137	427 402.75	1 401 323.10	47°16'19.34858	39°19'15.234904
Точка 138	427 392.25	1 401 314.35	47°16'19.013529	39°19'14.81017
Точка 139	427 371.26	1 401 303.27	47°16'18.340187	39°19'14.266063
Точка 140	427 347.93	1 401 300.35	47°16'17.586565	39°19'14.108158
Точка 141	427 298.95	1 401 310.85	47°16'15.995149	39°19'14.56762
Точка 142	427 272.71	1 401 312.60	47°16'15.144733	39°19'14.629455
Точка 143	427 294.28	1 401 215.80	47°16'15.8967	39°19'10.043077
Точка 144	427 378.84	1 401 039.69	47°16'18.73166	39°19'01.735755
Точка 145	427 392.25	1 401 016.36	47°16'19.178684	39°19'00.637028
Точка 146	427 402.75	1 401 006.45	47°16'19.524076	39°19'00.17422
Точка 147	427 385.84	1 400 988.95	47°16'18.986345	39°18'59.328128

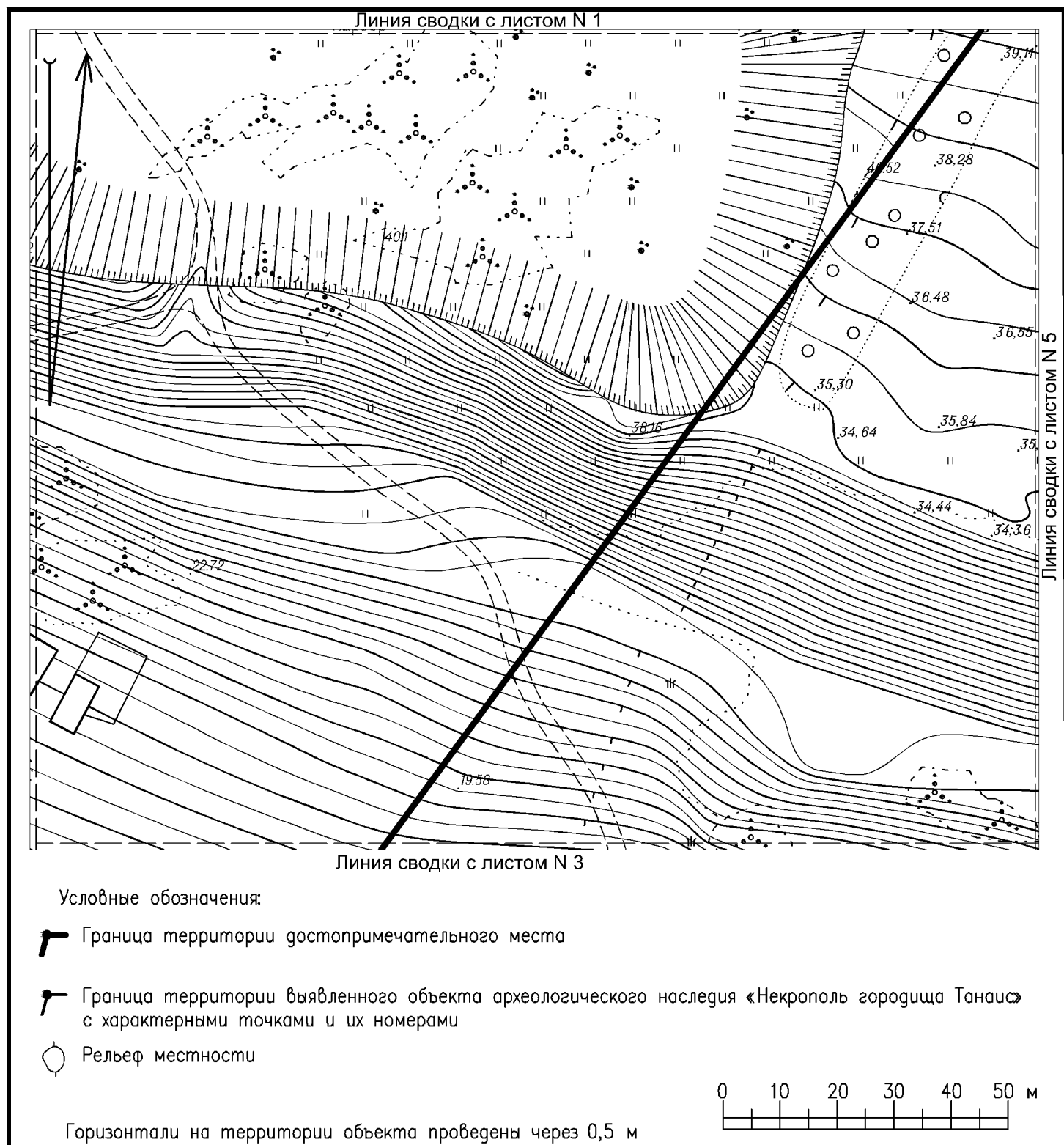
## 2. Схема границ территории достопримечательного места




### 3. Сводный лист схемы границ территории достопримечательного места











Условные обозначения:



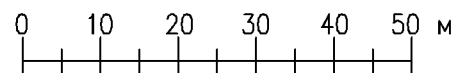
Граница территории достопримечательного места



Граница территории выявленного объекта культурного (археологического) наследия «Некрополь городища Танаис» с характерными точками и их номерами

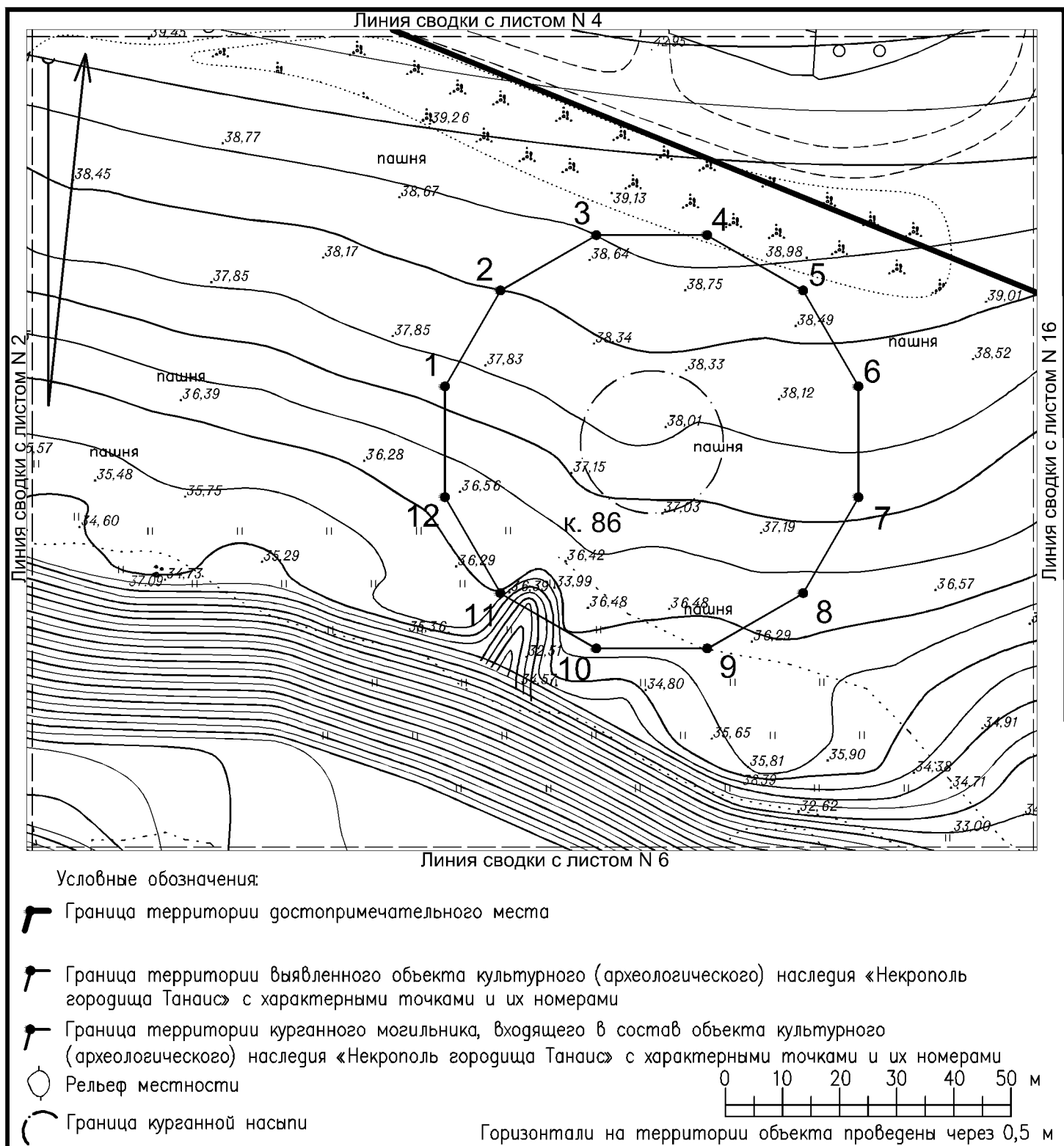


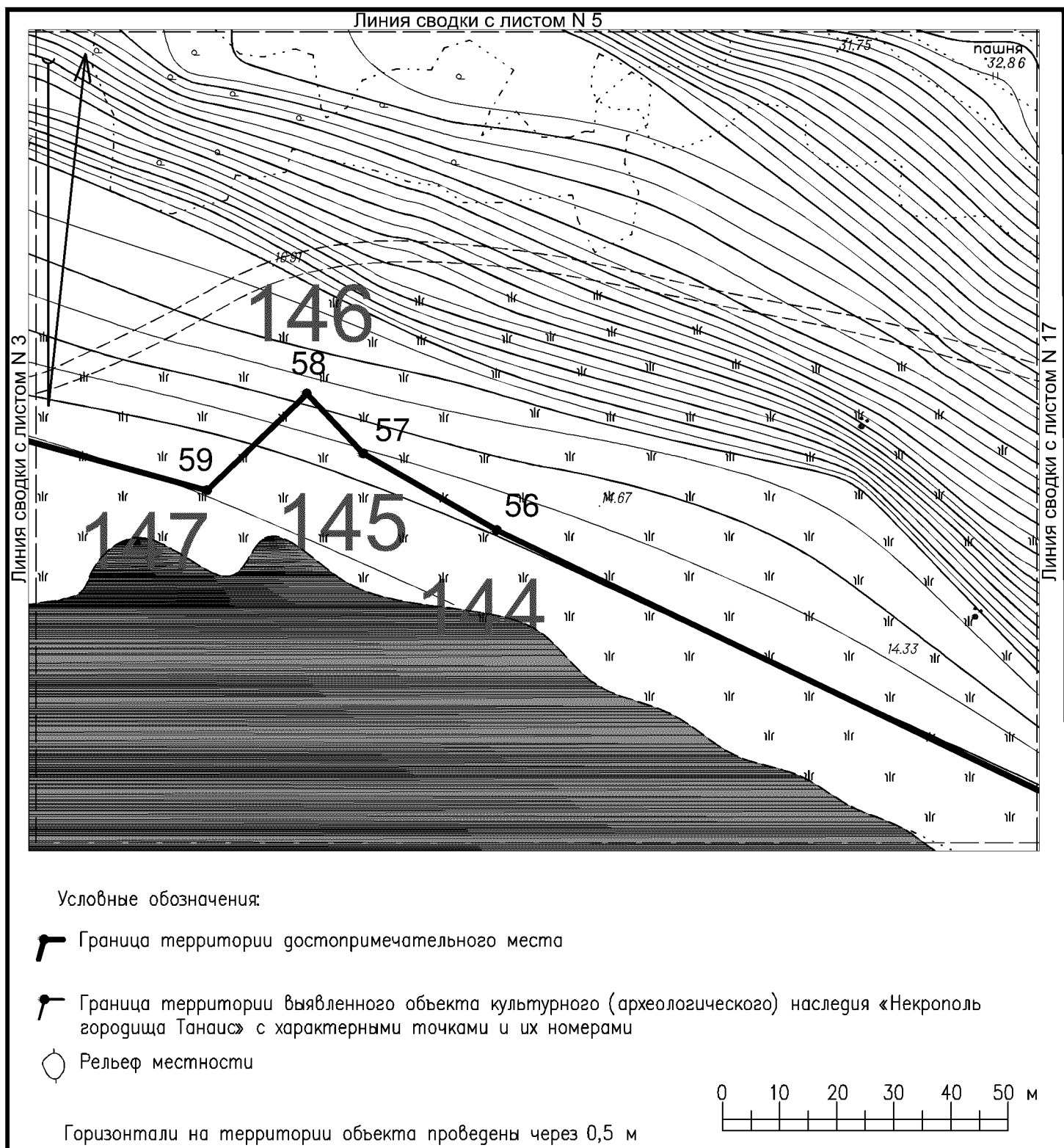
Рельеф местности

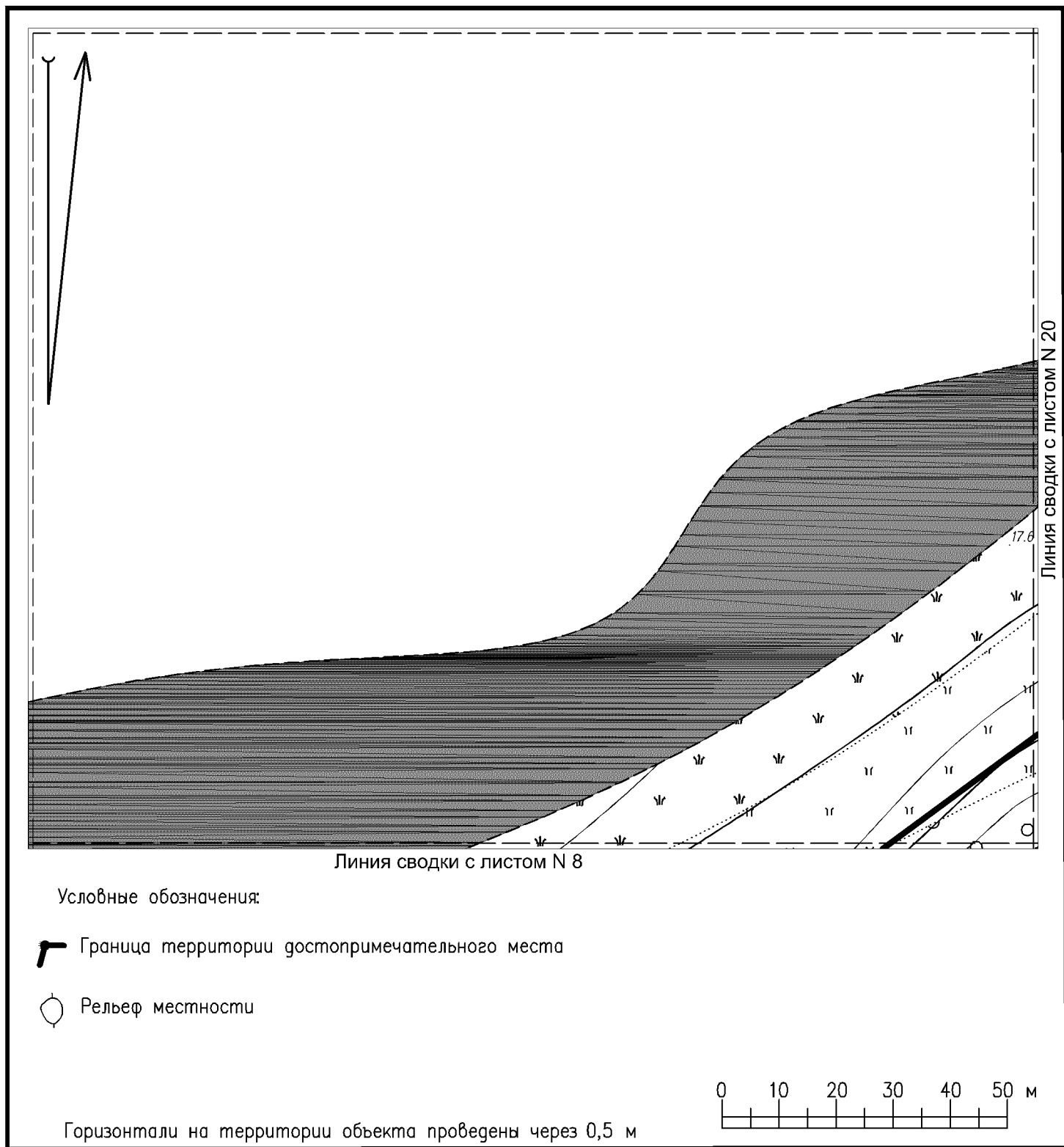



Горизонтали на территории объекта проведены через 0,5 м

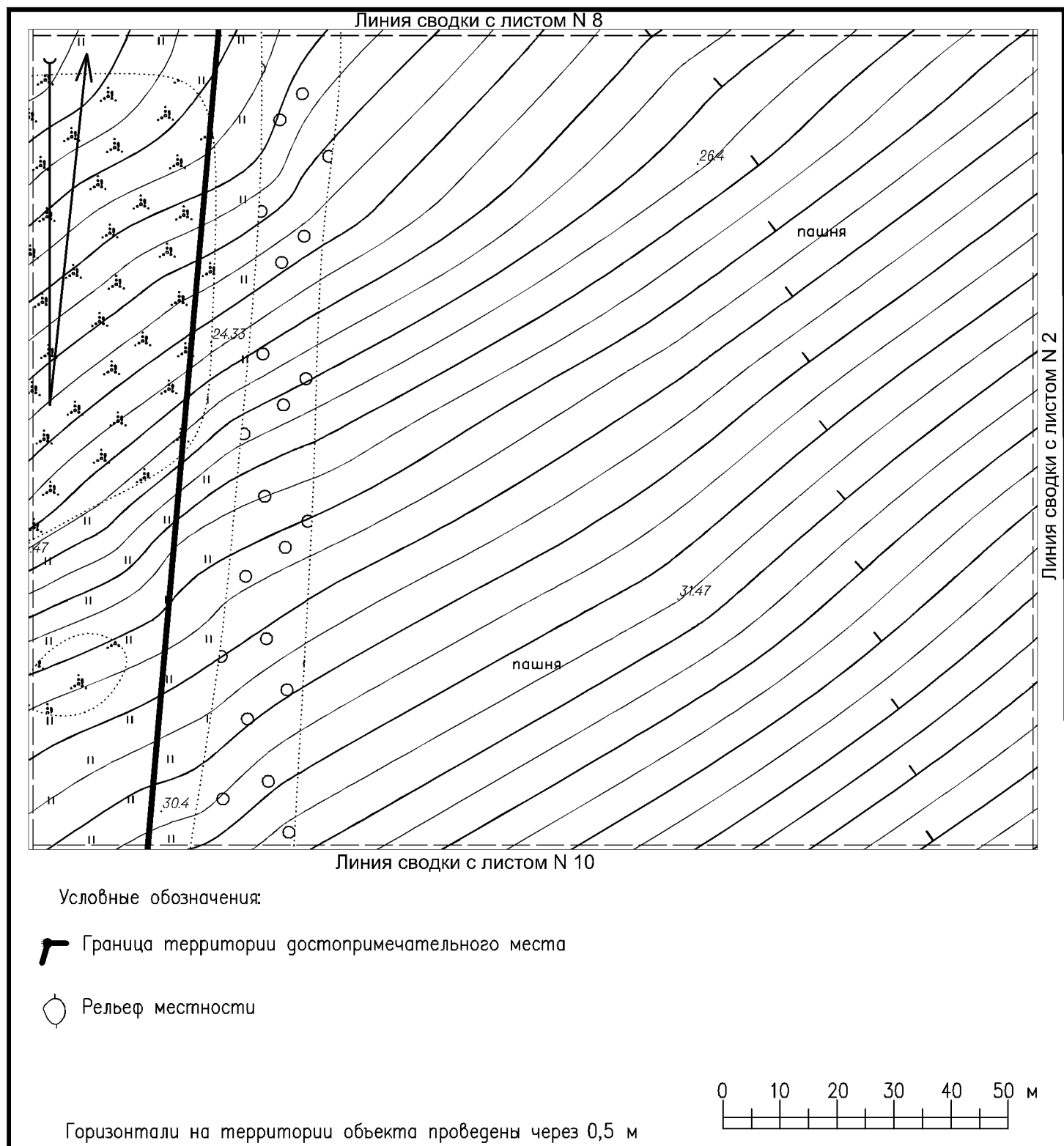





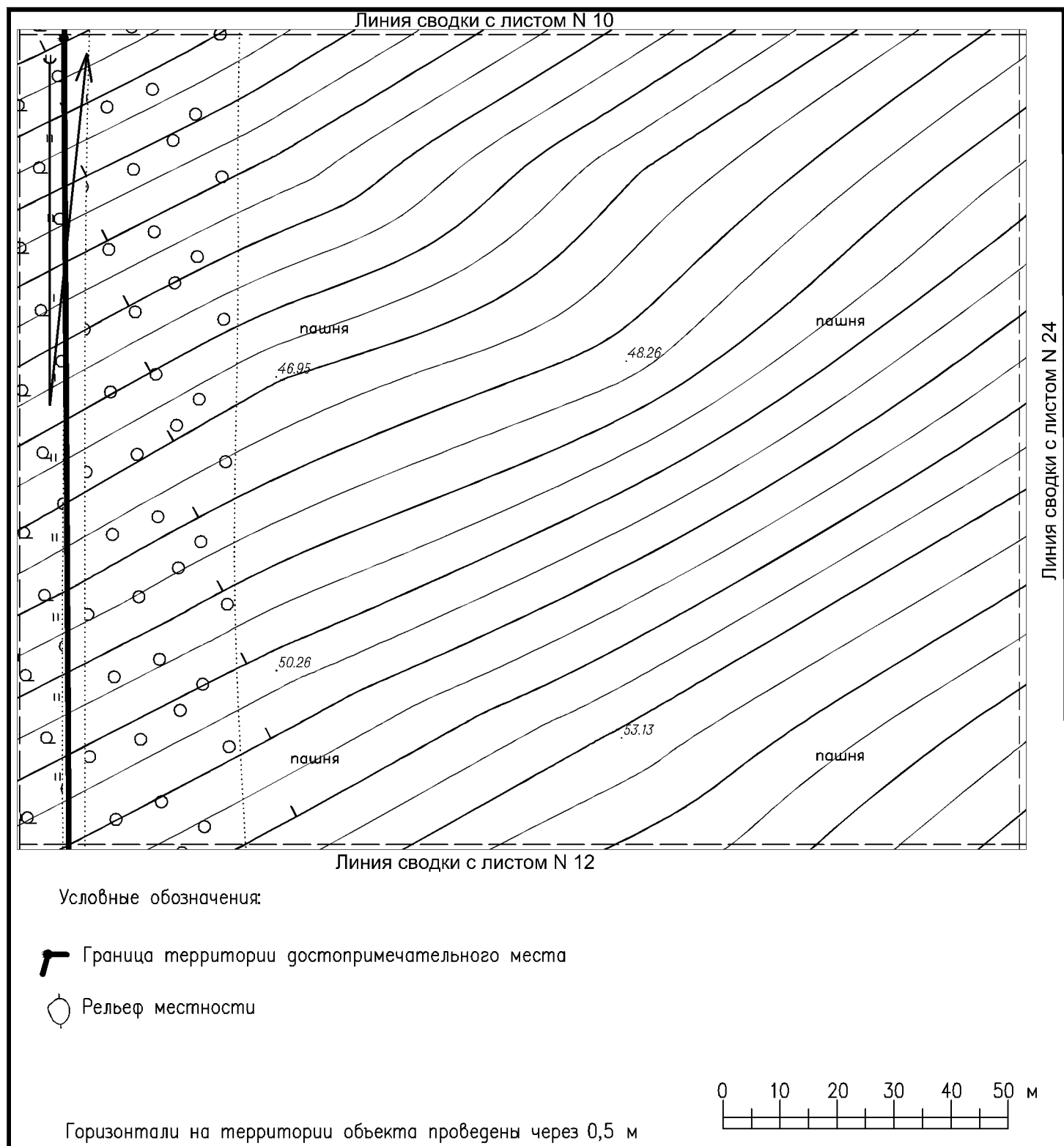


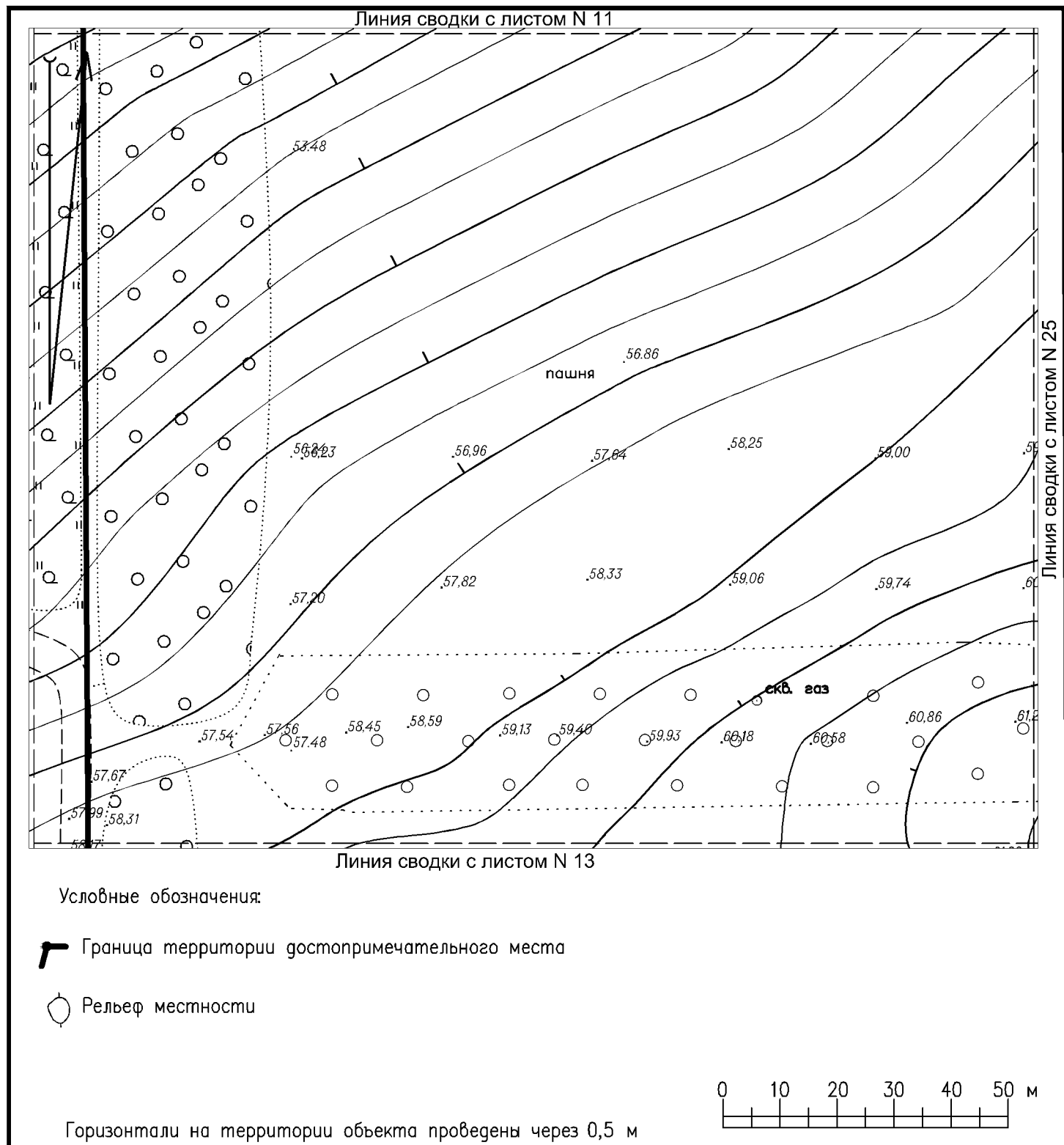




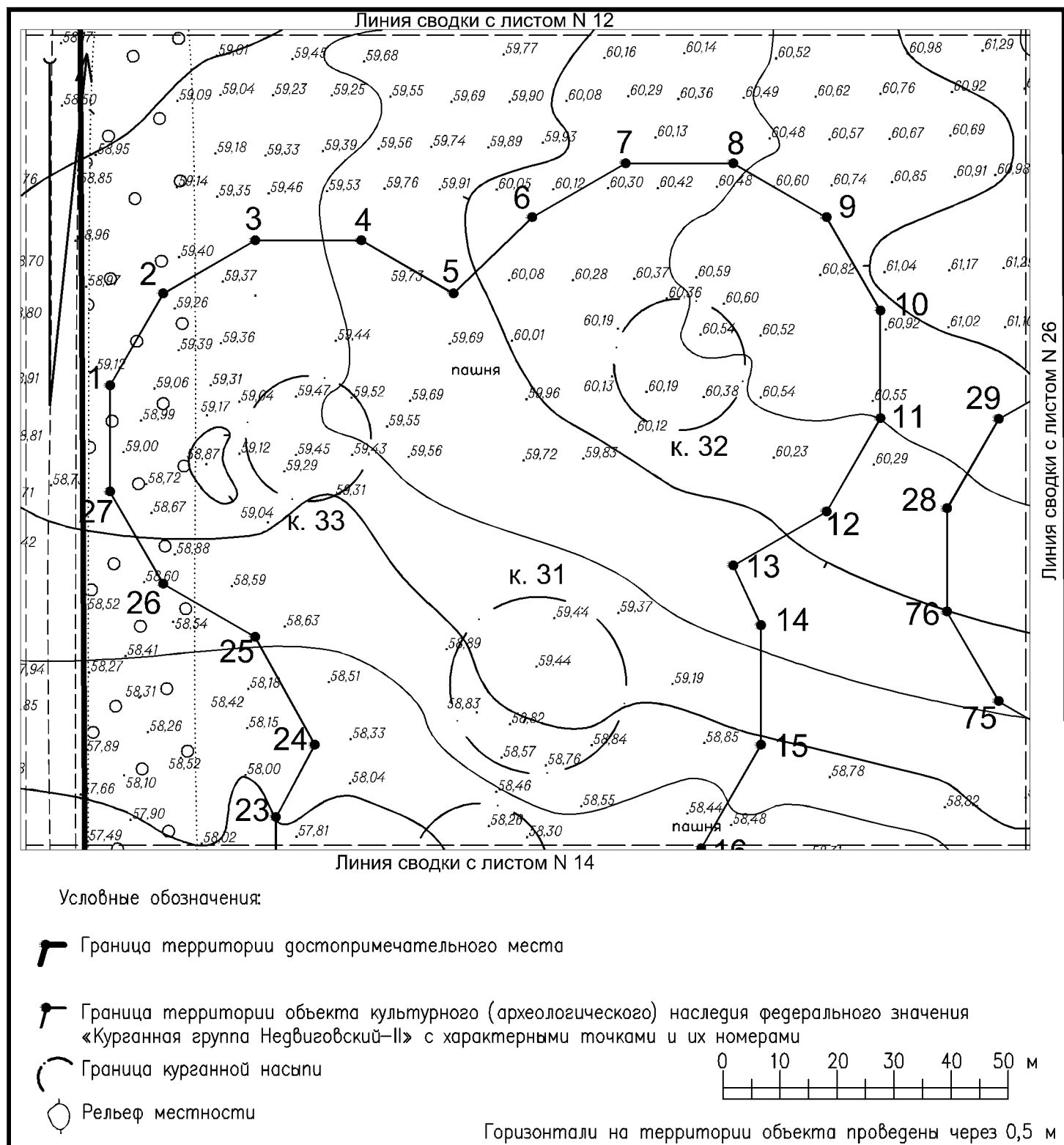


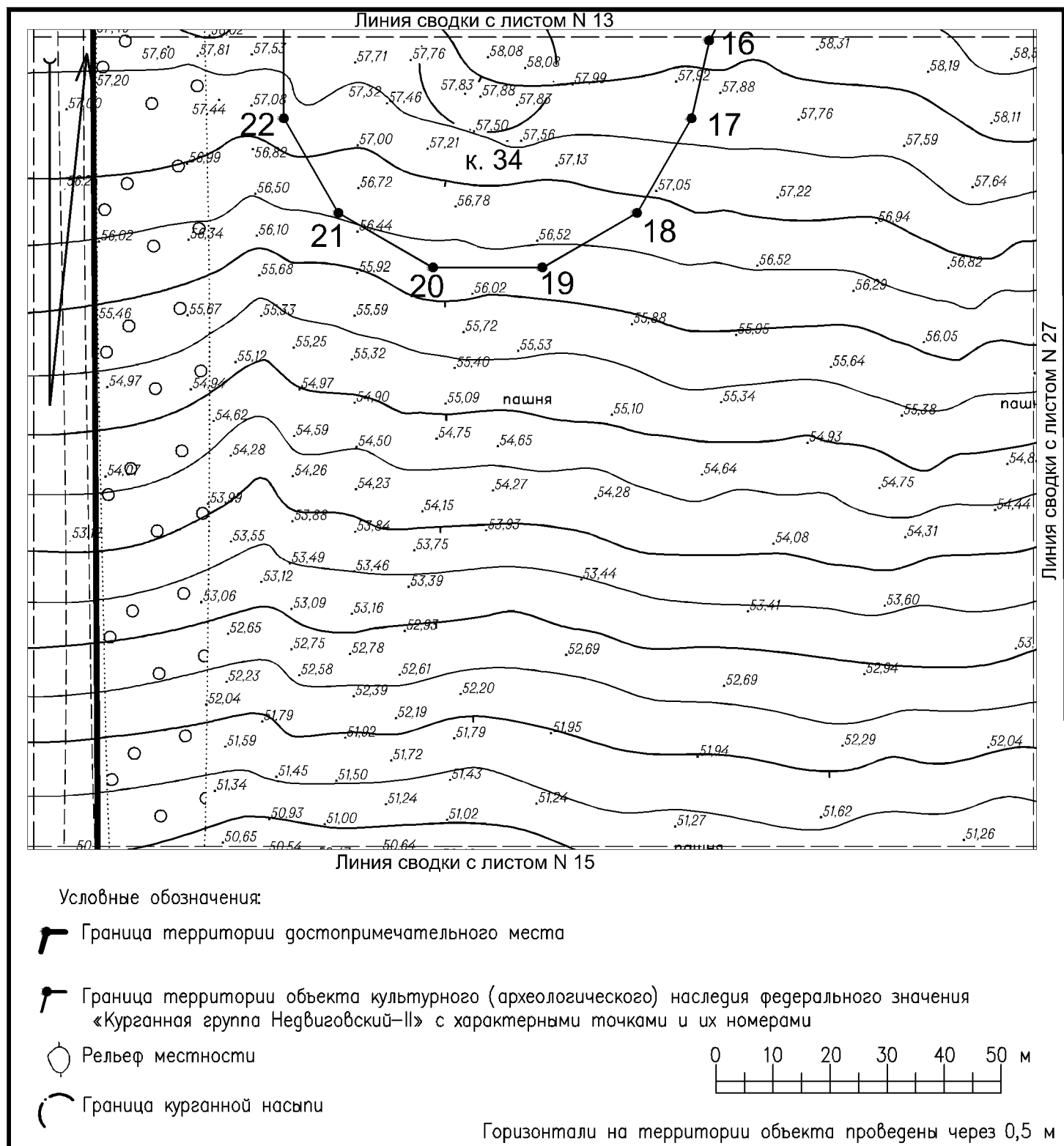


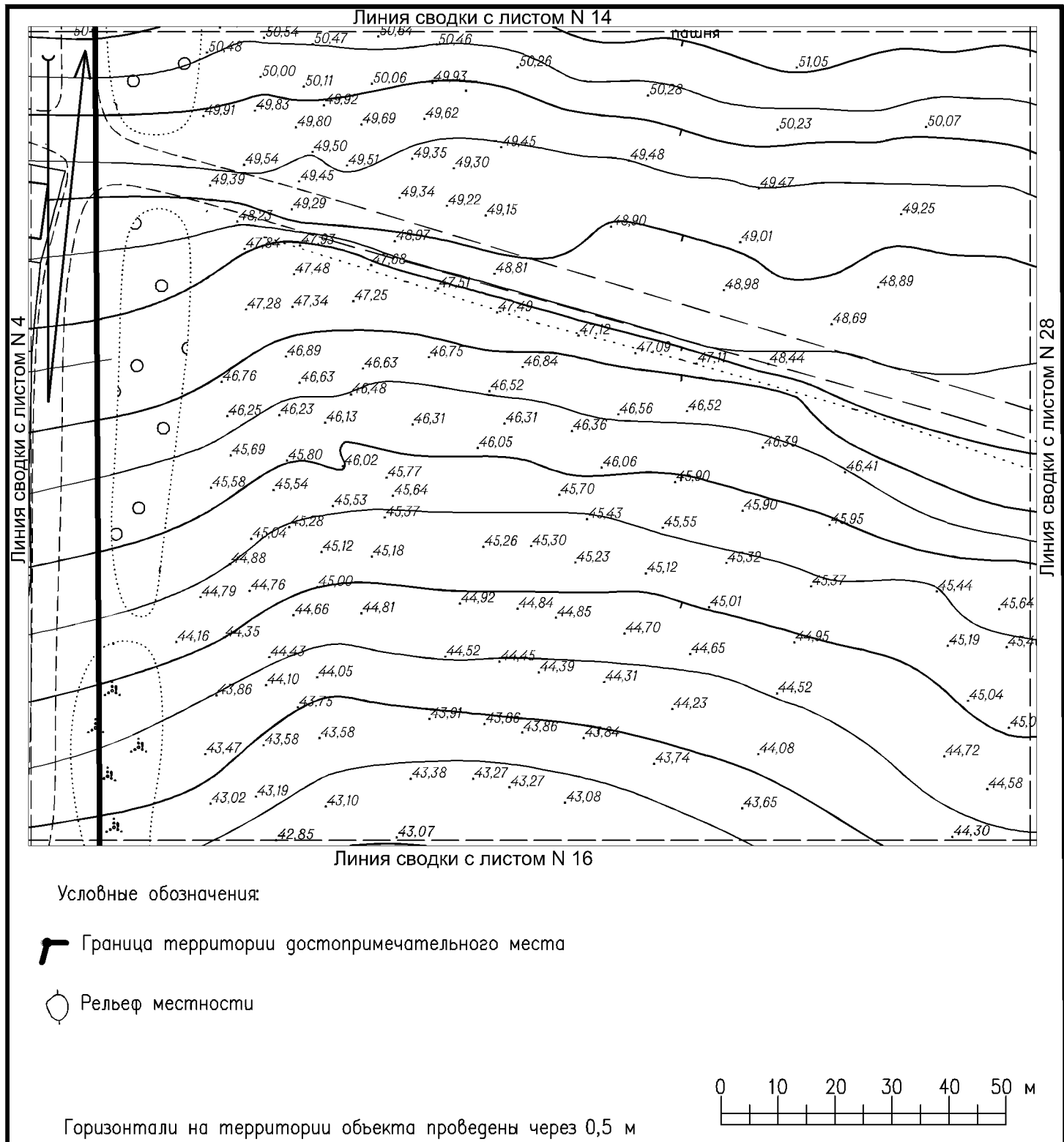


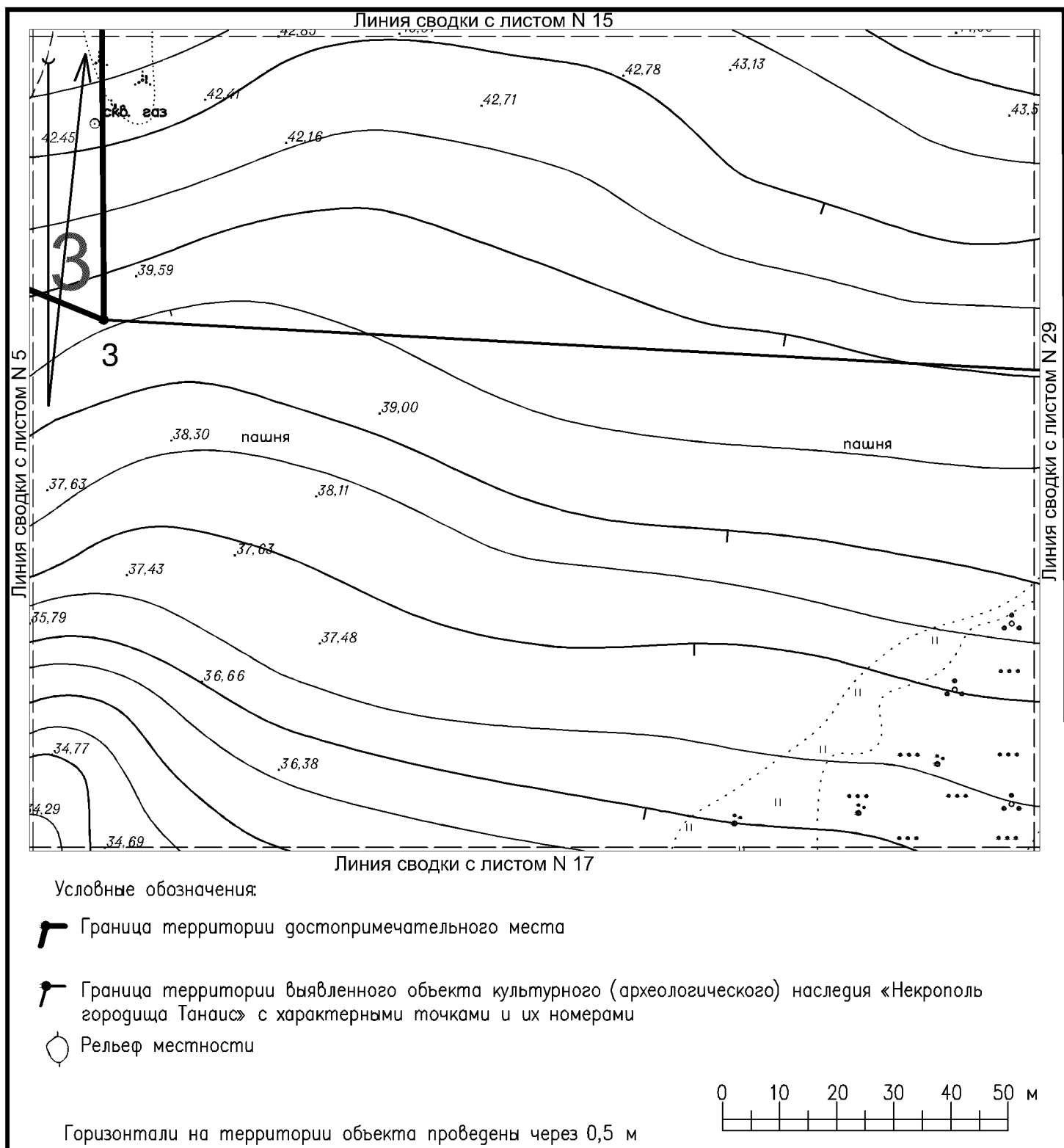


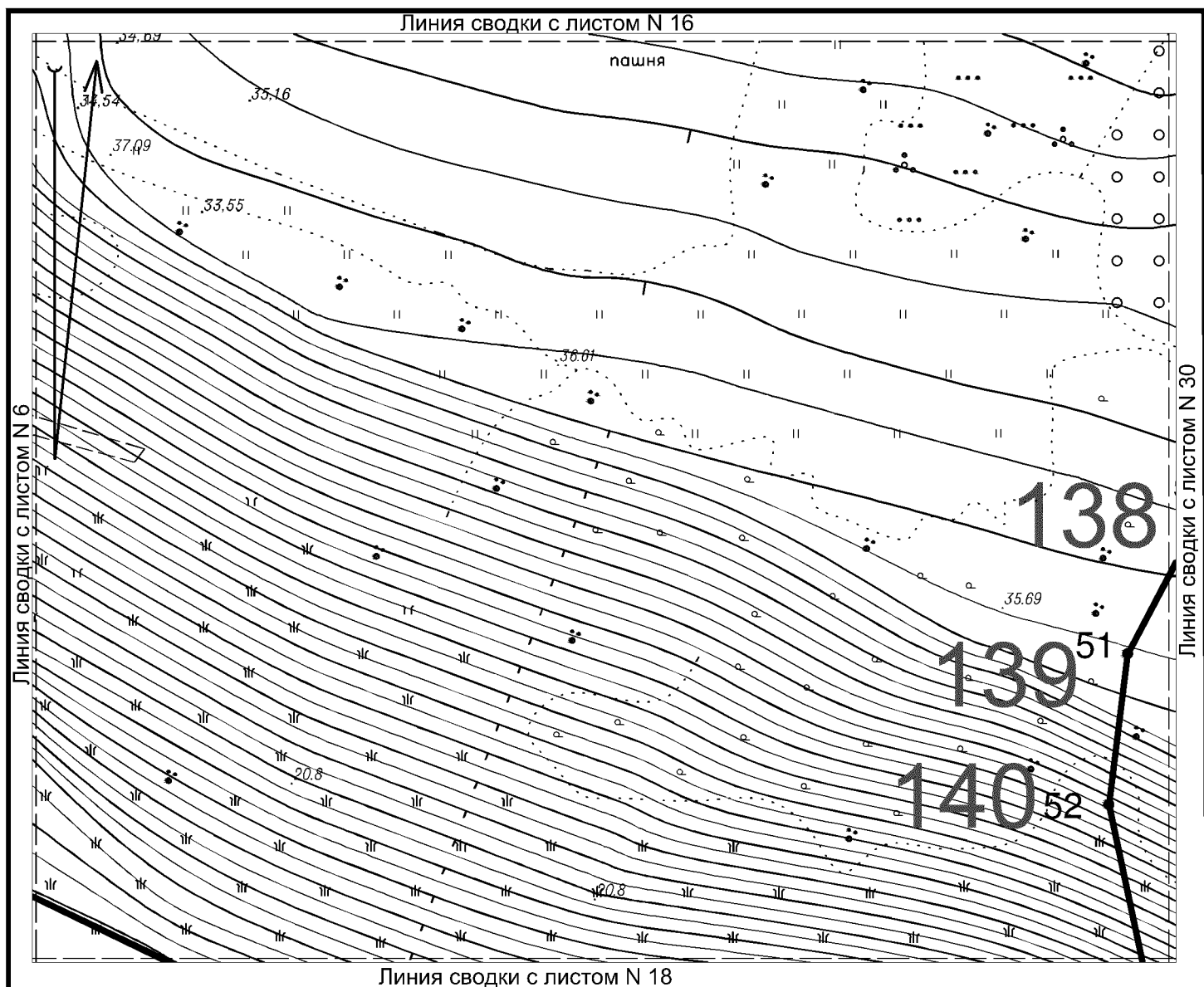











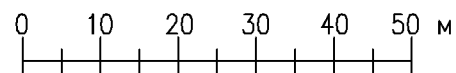





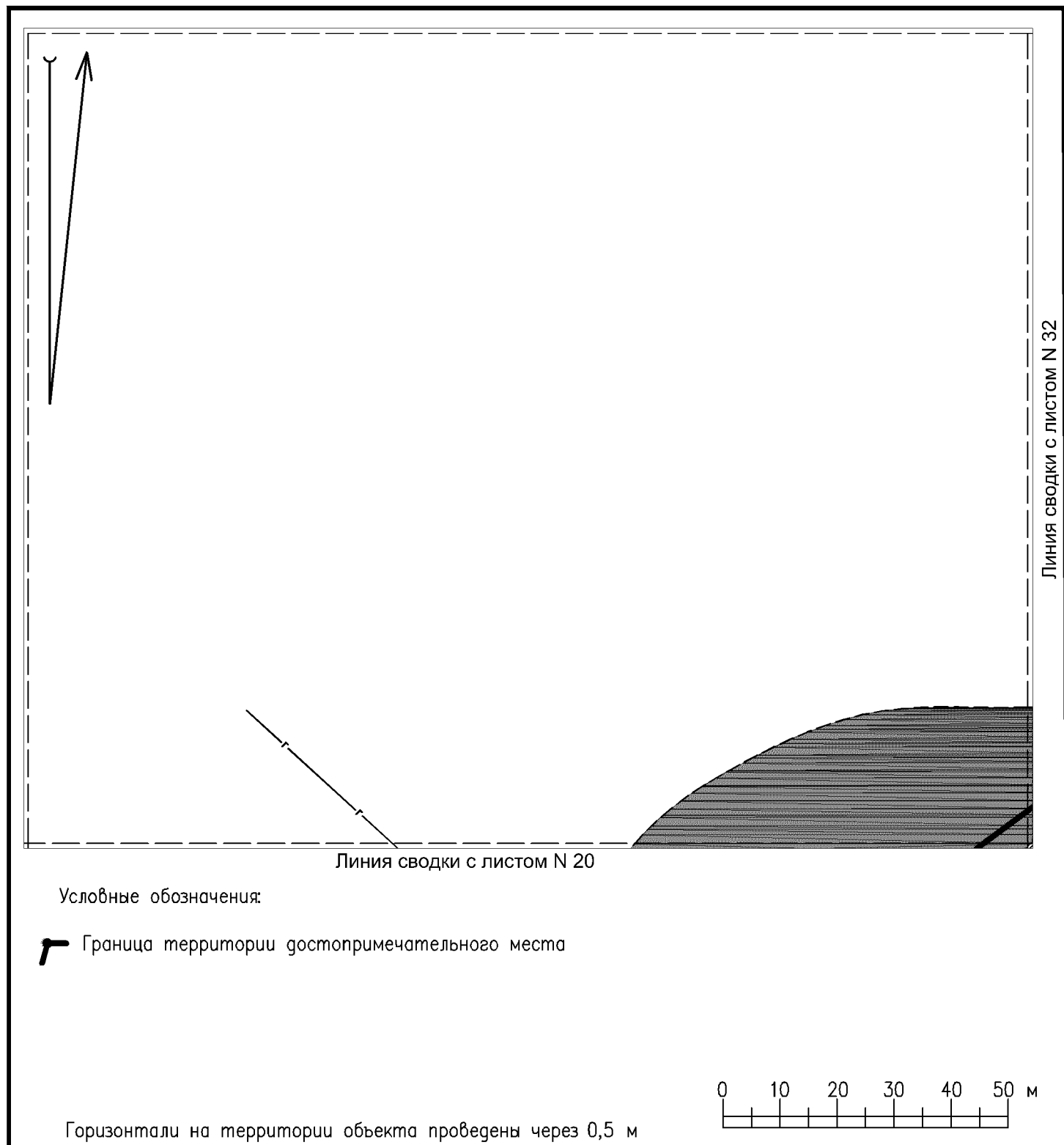
Условные обозначения:

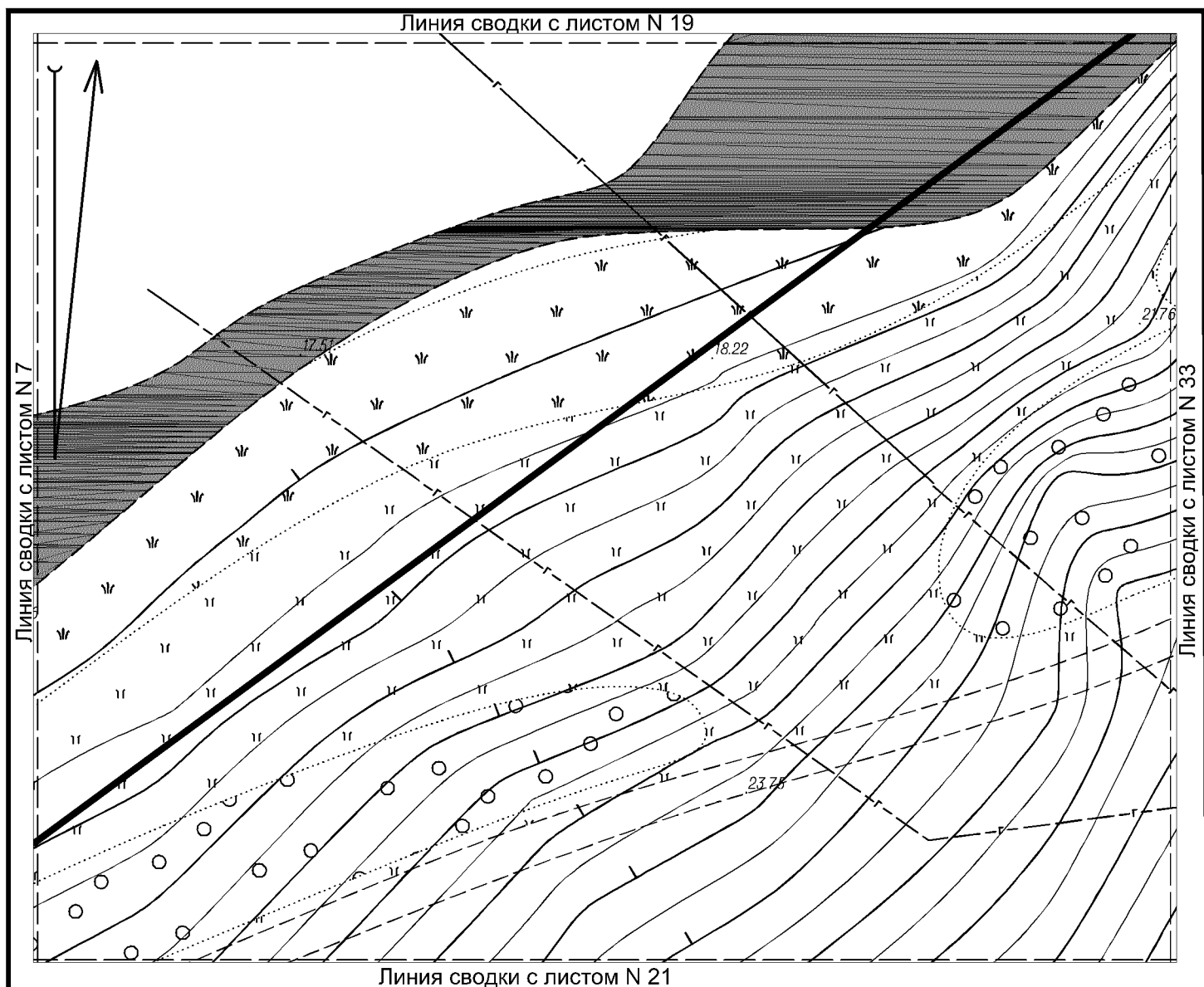
-  Граница территории достопримечательного места
-  Граница территории выявленного объекта культурного (археологического) наследия «Некрополь городища Танаис» с характерными точками и их номерами
-  Рельеф местности

Горизонтالي на территории объекта проведены через 0,5 м









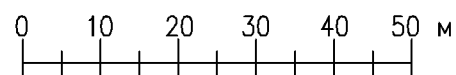


Условные обозначения:

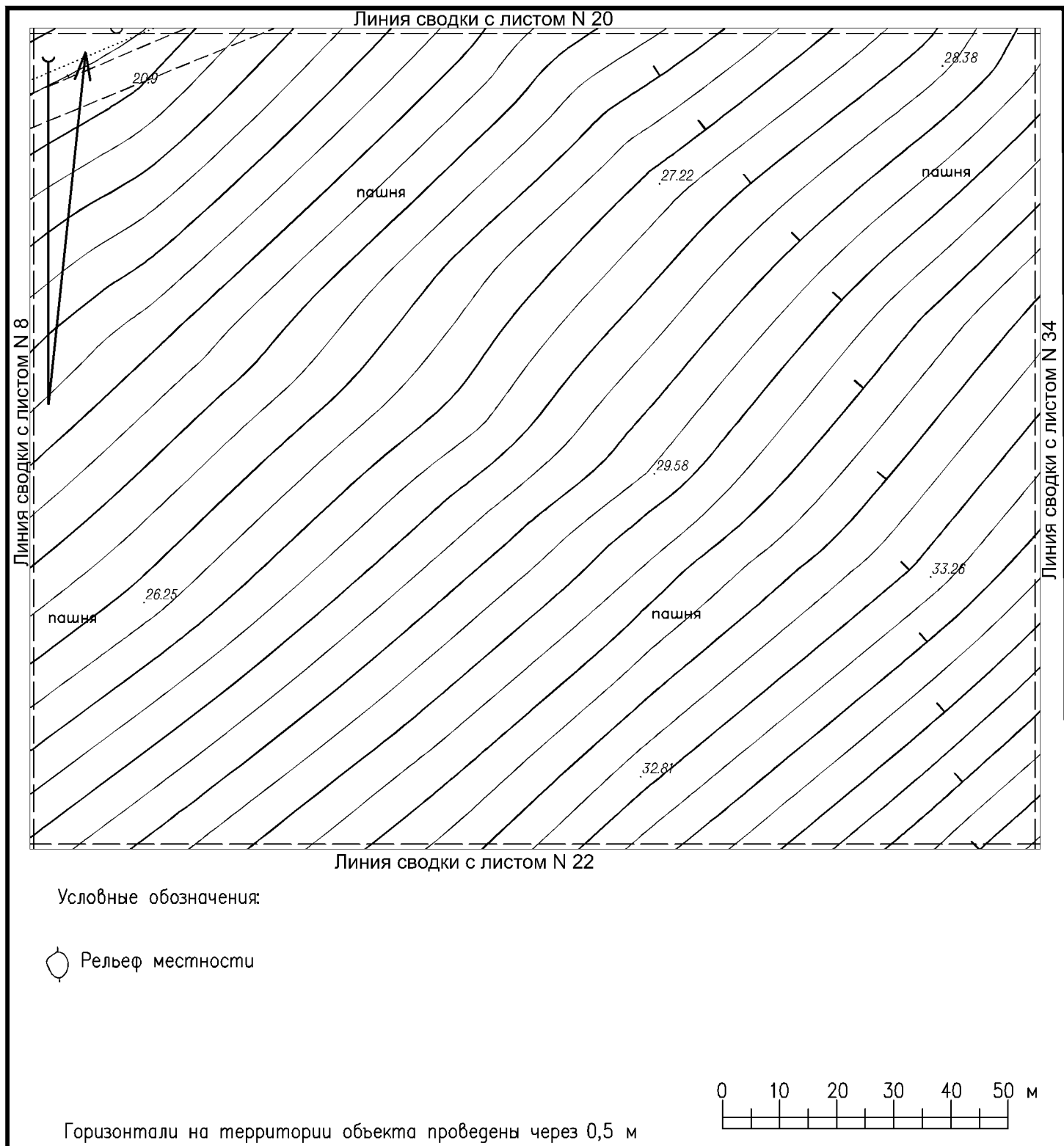
 Граница территории достопримечательного места

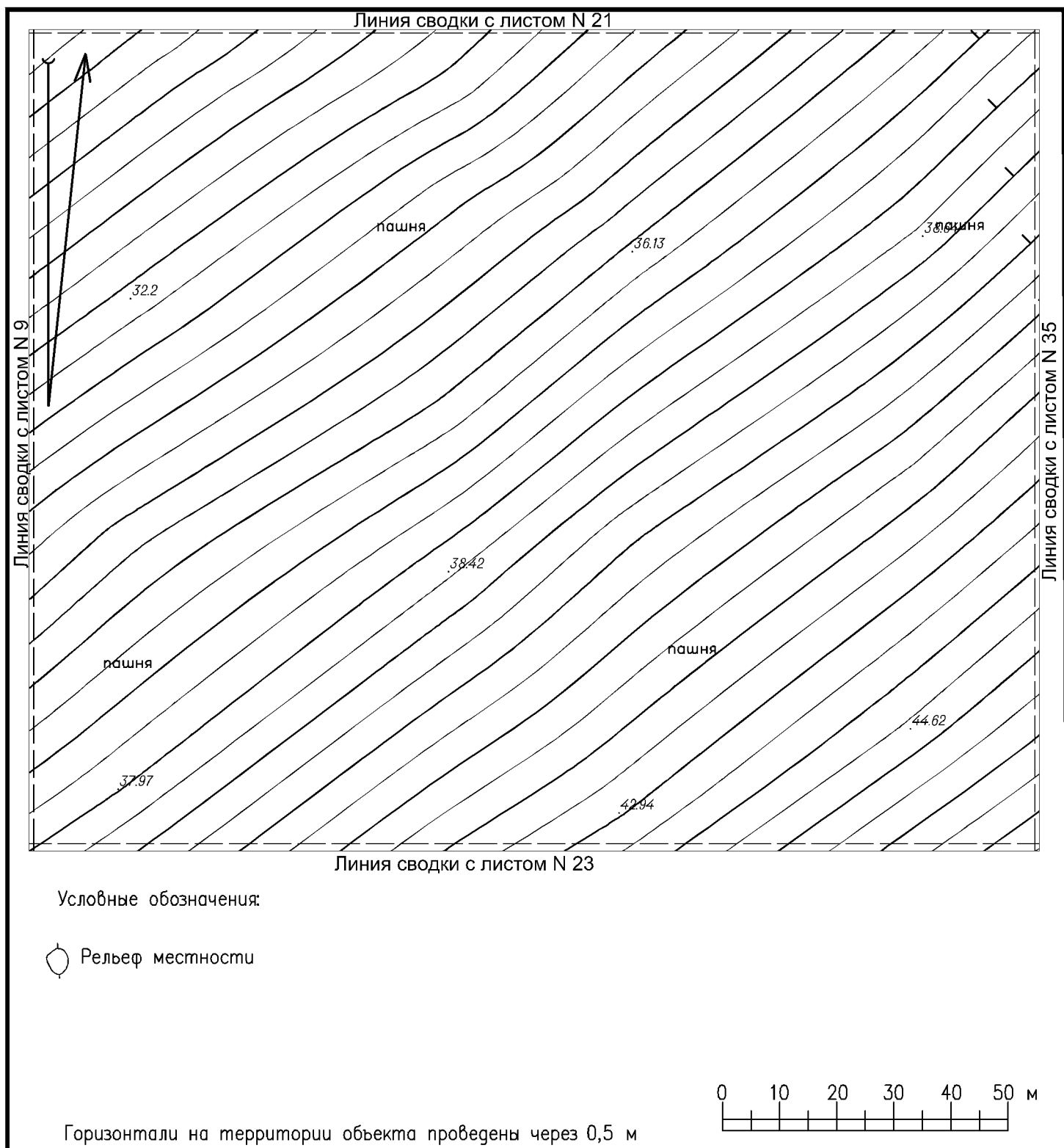
 Рельеф местности


Горизонталы на территории объекта проведены через 0,5 м

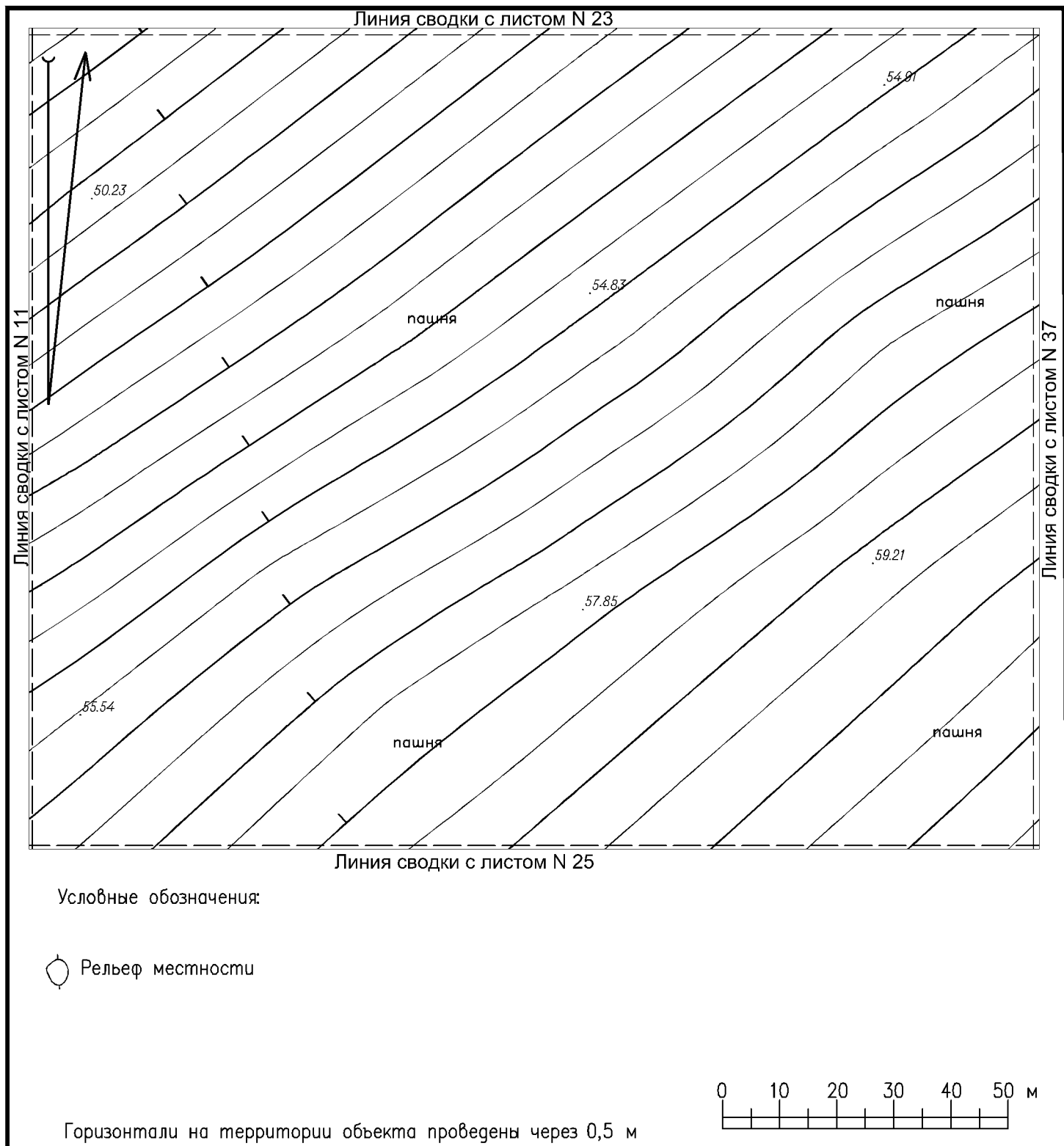


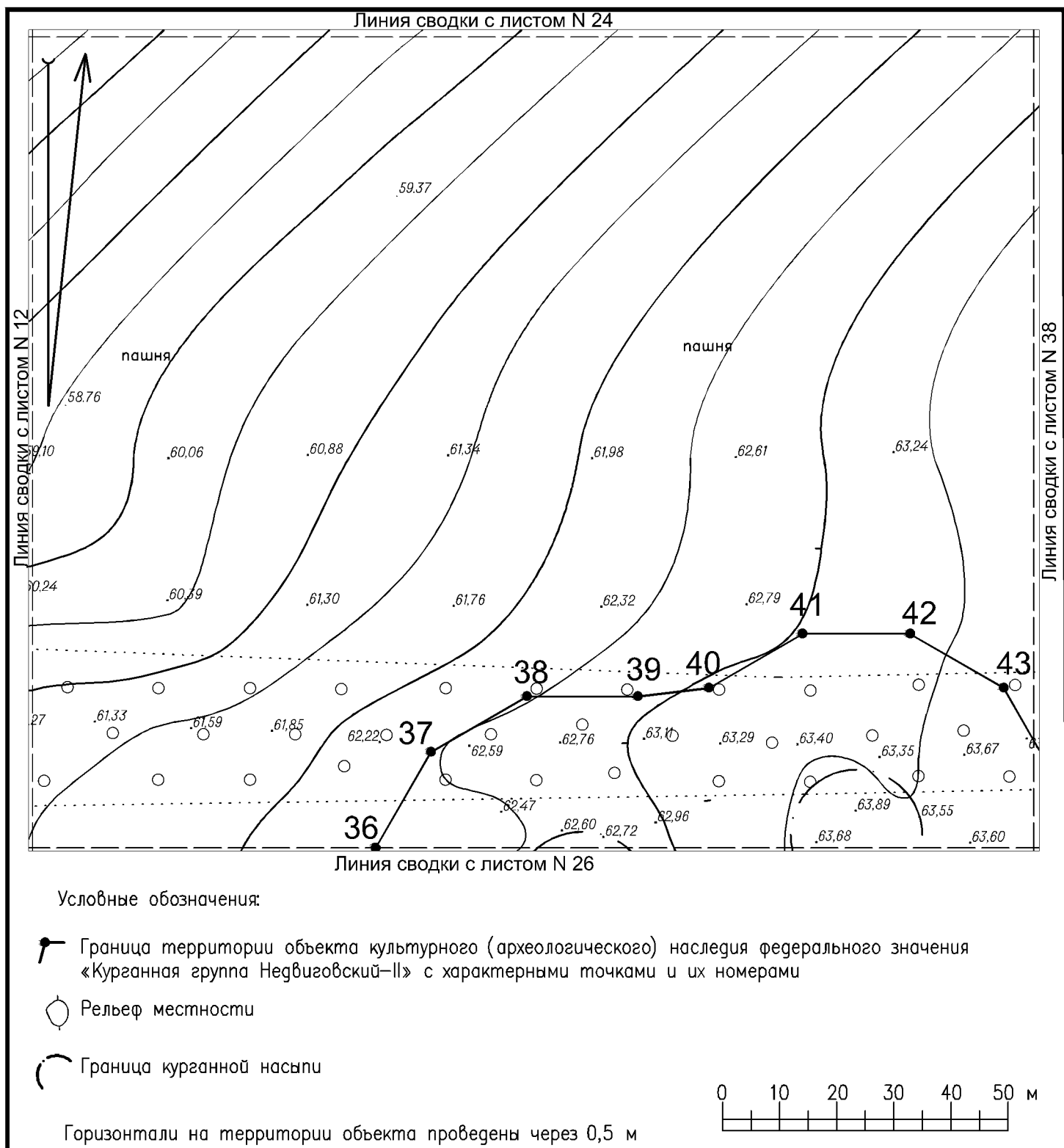


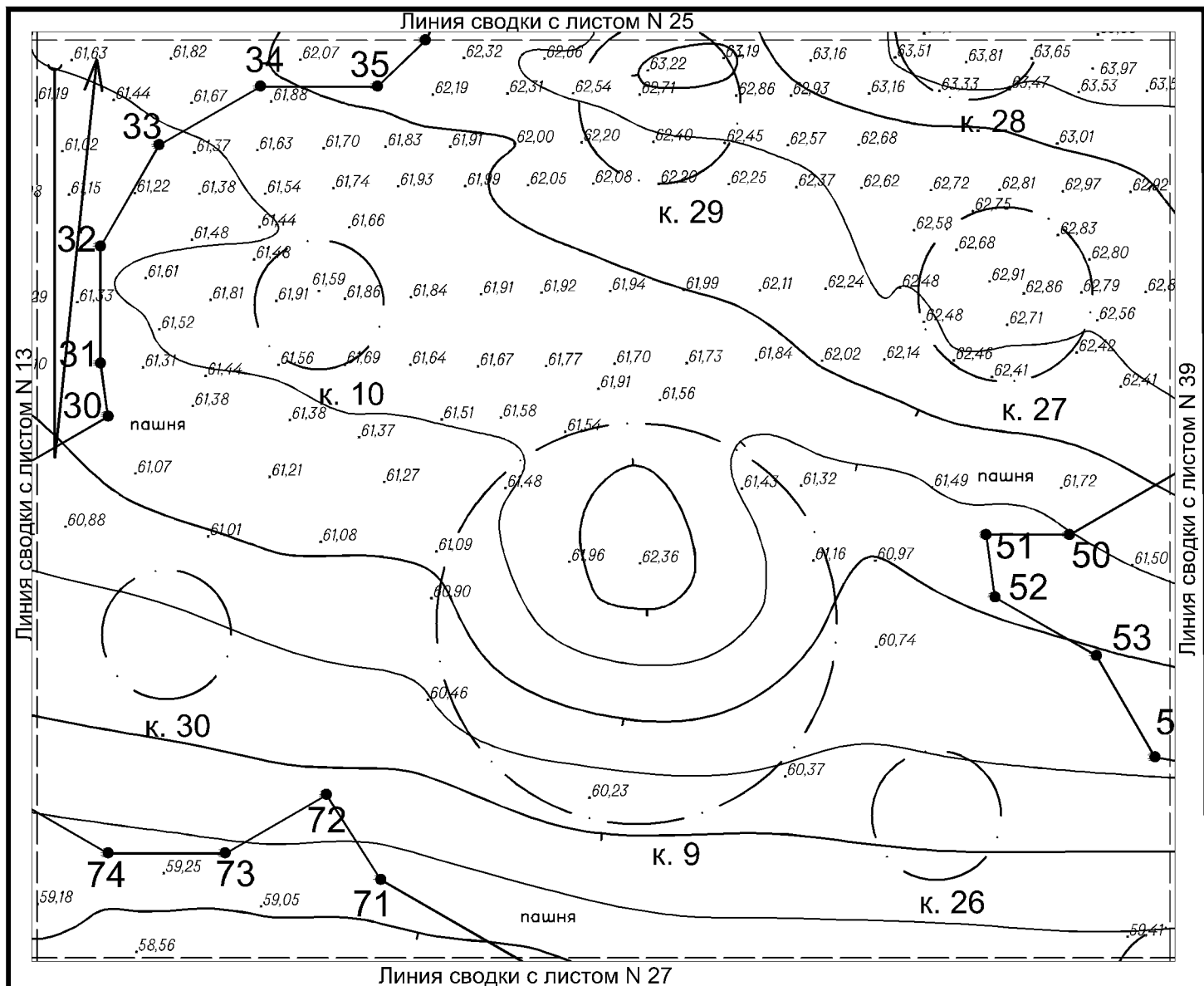











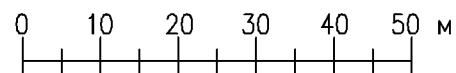


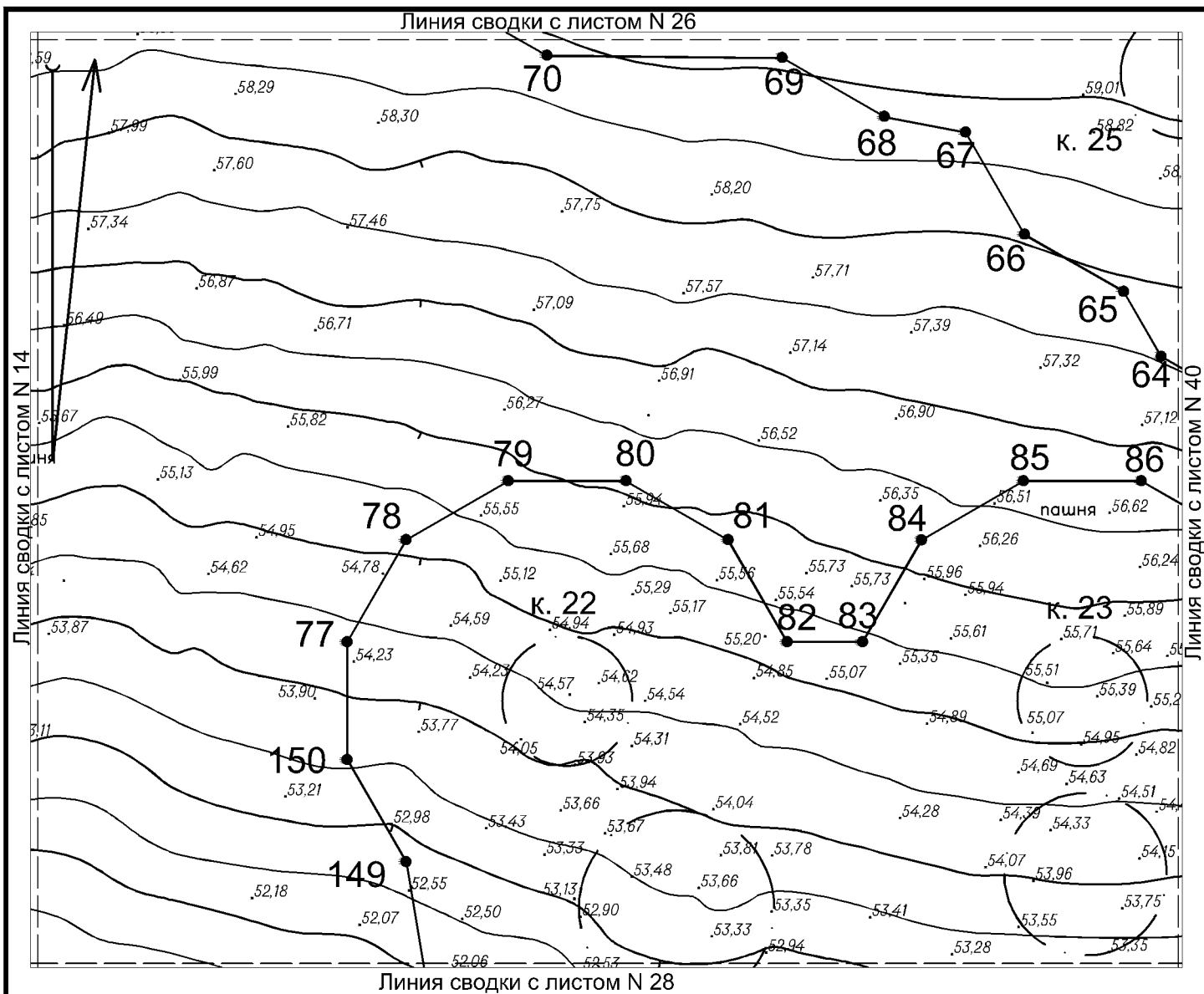


Условные обозначения:

-  Граница территории объекта культурного (археологического) наследия федерального значения «Курганная группа Недвиговский-II» с характерными точками и их номерами
-  Рельеф местности
-  Граница курганной насыпи

Горизонталы на территории объекта проведены через 0,5 м

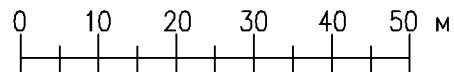


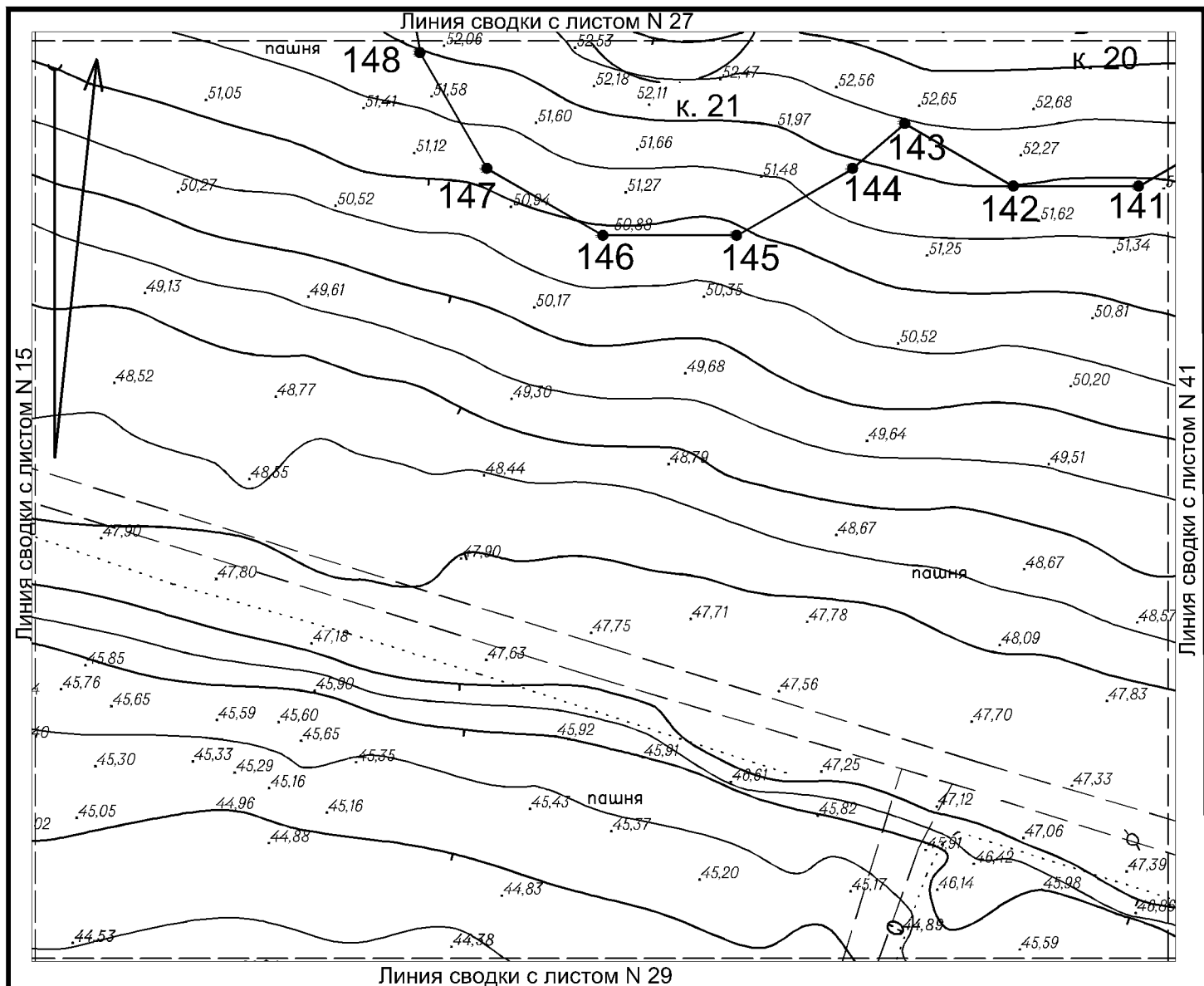


Условные обозначения:

- Граница территории объекта культурного (археологического) наследия федерального значения «Курганный комплекс Невзговский-II» с характерными точками и их номерами
- Рельеф местности
- Граница курганной насыпи

Горизонталы на территории объекта проведены через 0,5 м





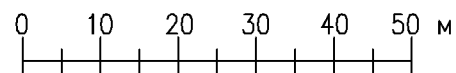
Условные обозначения:

— Граница территории объекта культурного (археологического) наследия федерального значения «Курганная группа Недвиговский-II» с характерными точками и их номерами

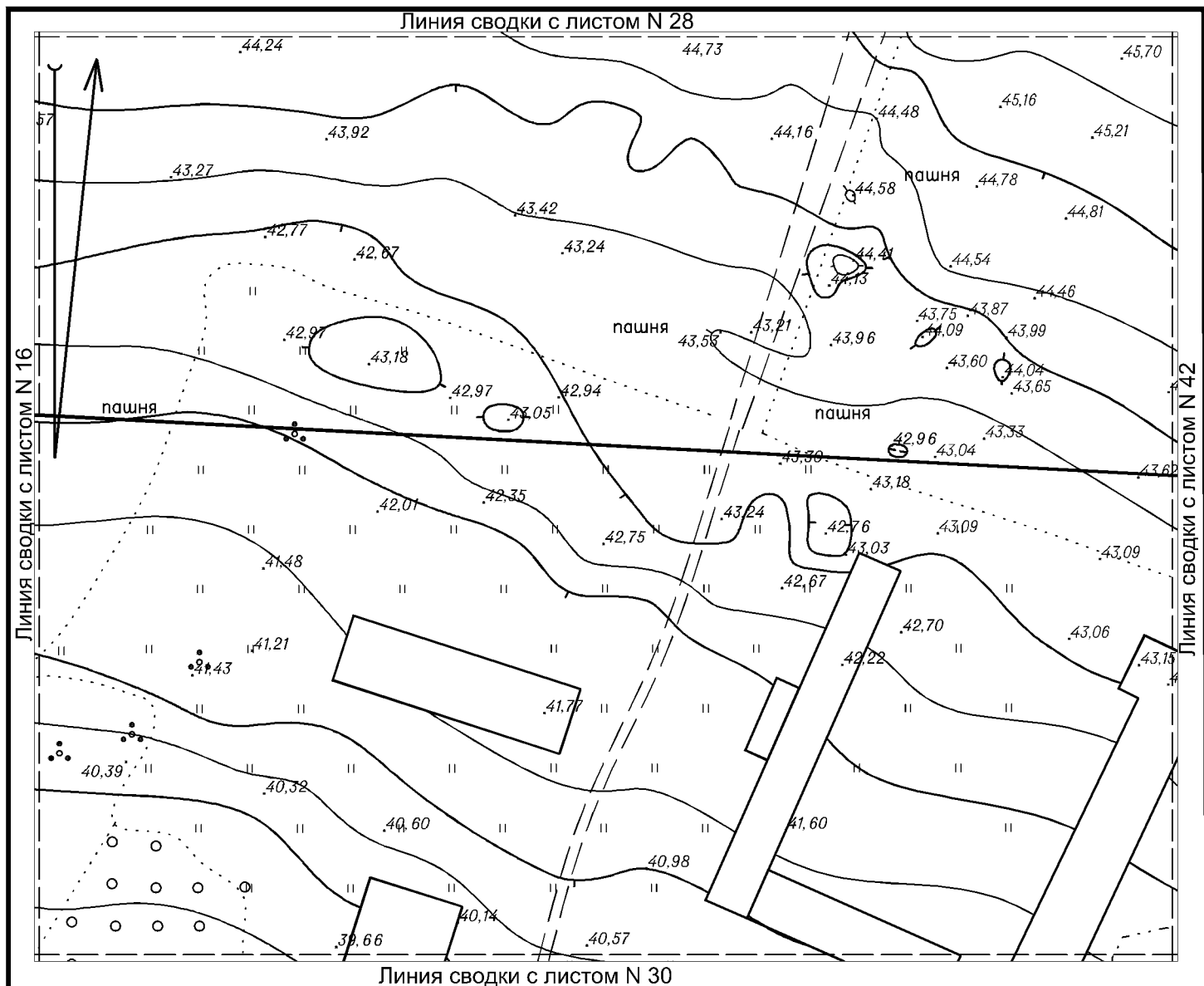
○ Рельеф местности

— Граница курганной насыпи

Горизонталы на территории объекта проведены через 0,5 м

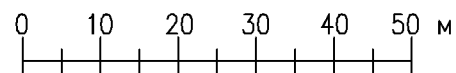




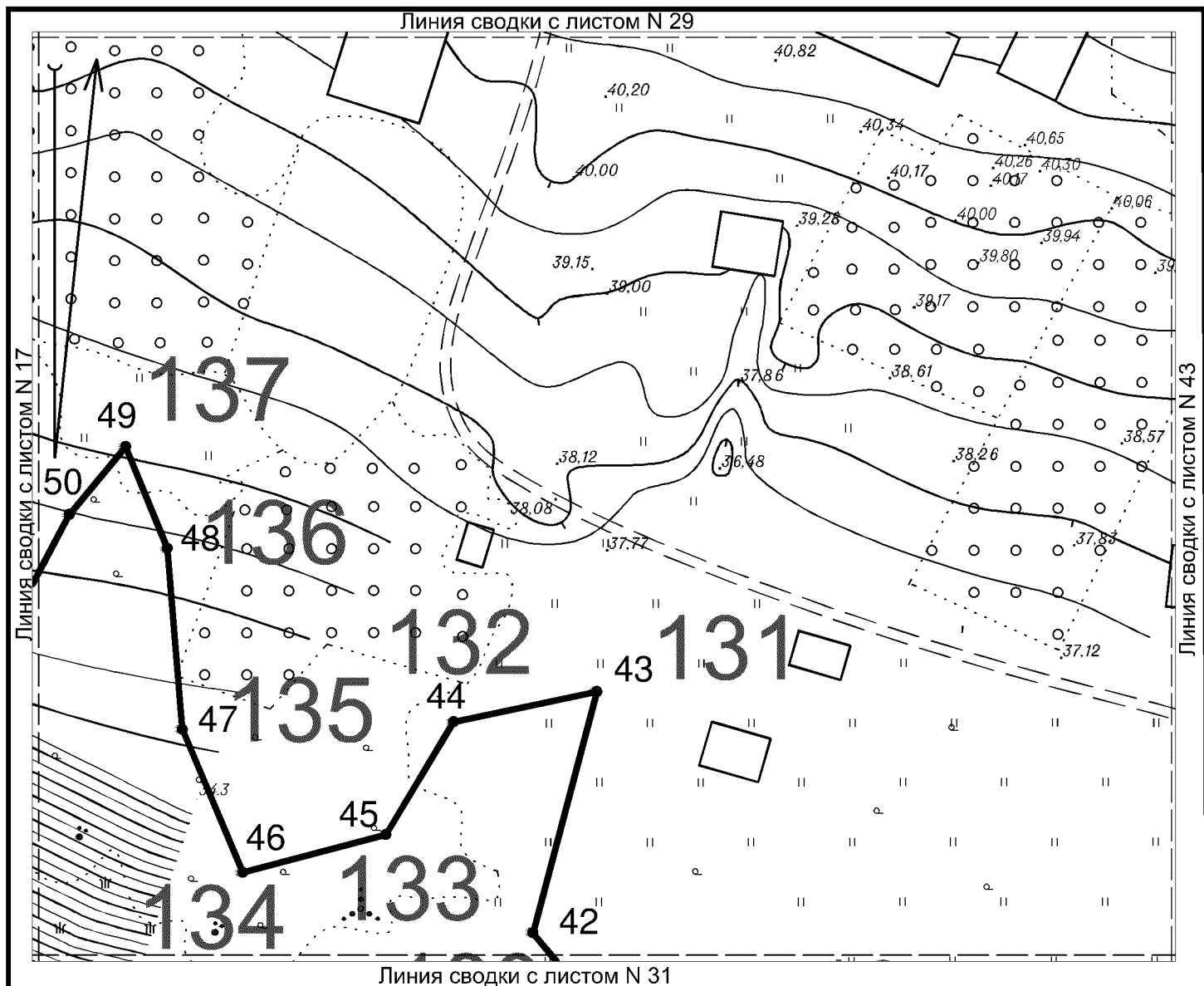


Условные обозначения:

- Граница территории выявленного объекта культурного (археологического) наследия «Некрополь городища Танаис» с характерными точками и их номерами
- Рельеф местности



Горизонталы на территории объекта проведены через 0,5 м

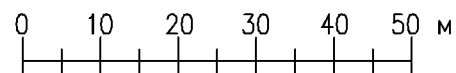


Условные обозначения:

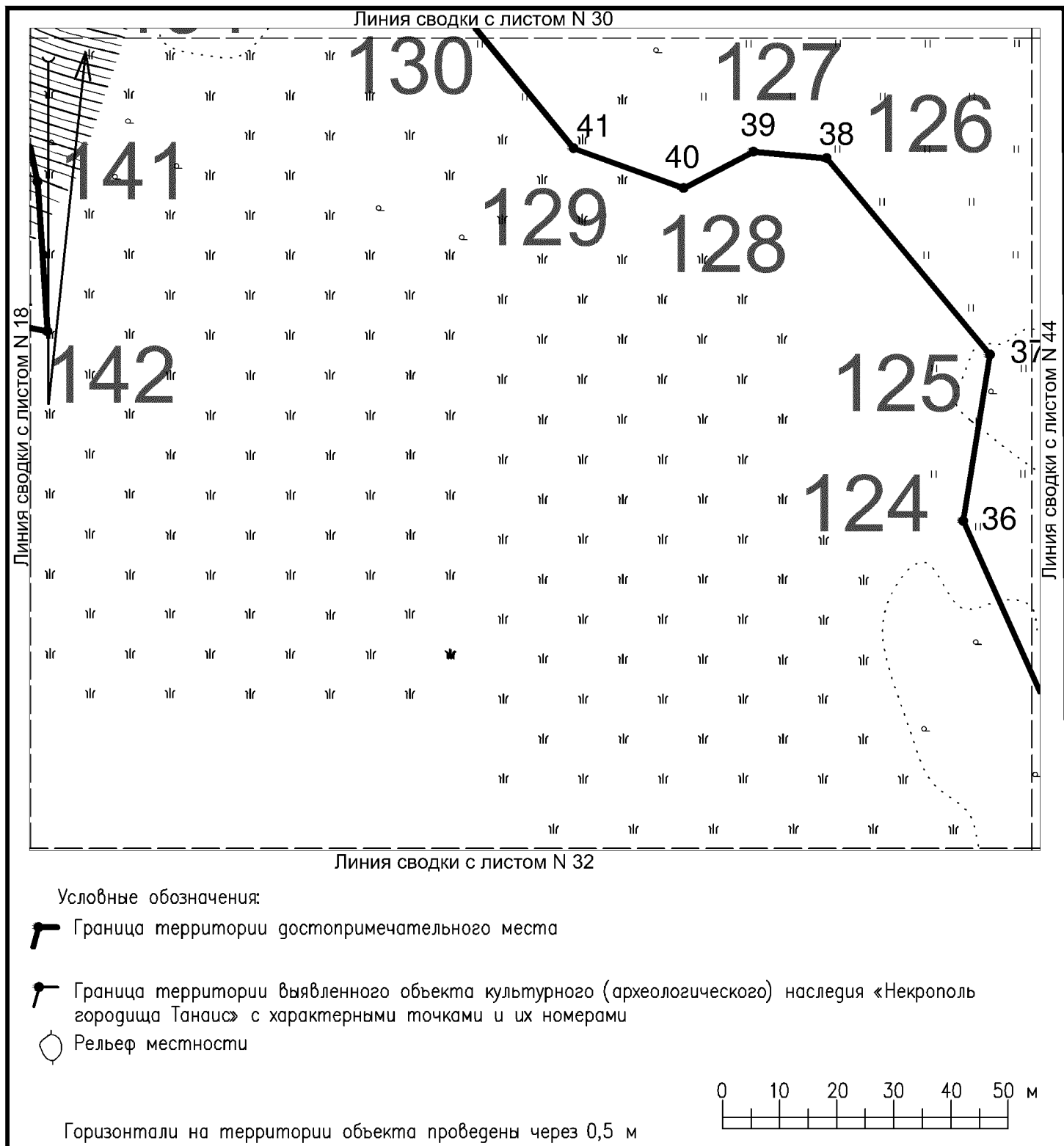
Граница территории достопримечательного места

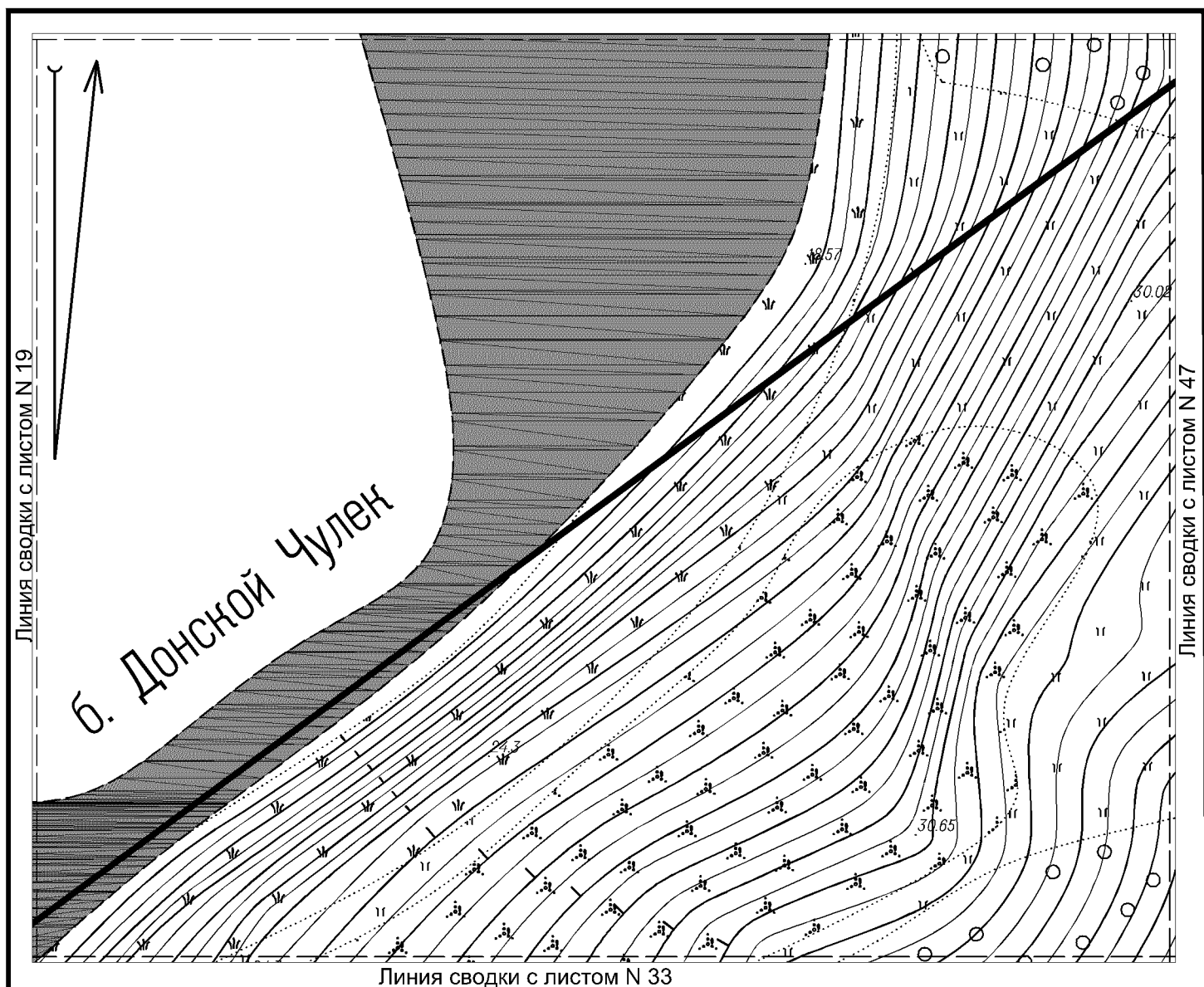
Граница территории выявленного объекта культурного (археологического) наследия «Некрополь городища Танаис» с характерными точками и их номерами

Рельеф местности





Горизонтали на территории объекта проведены через 0,5 м



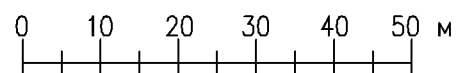


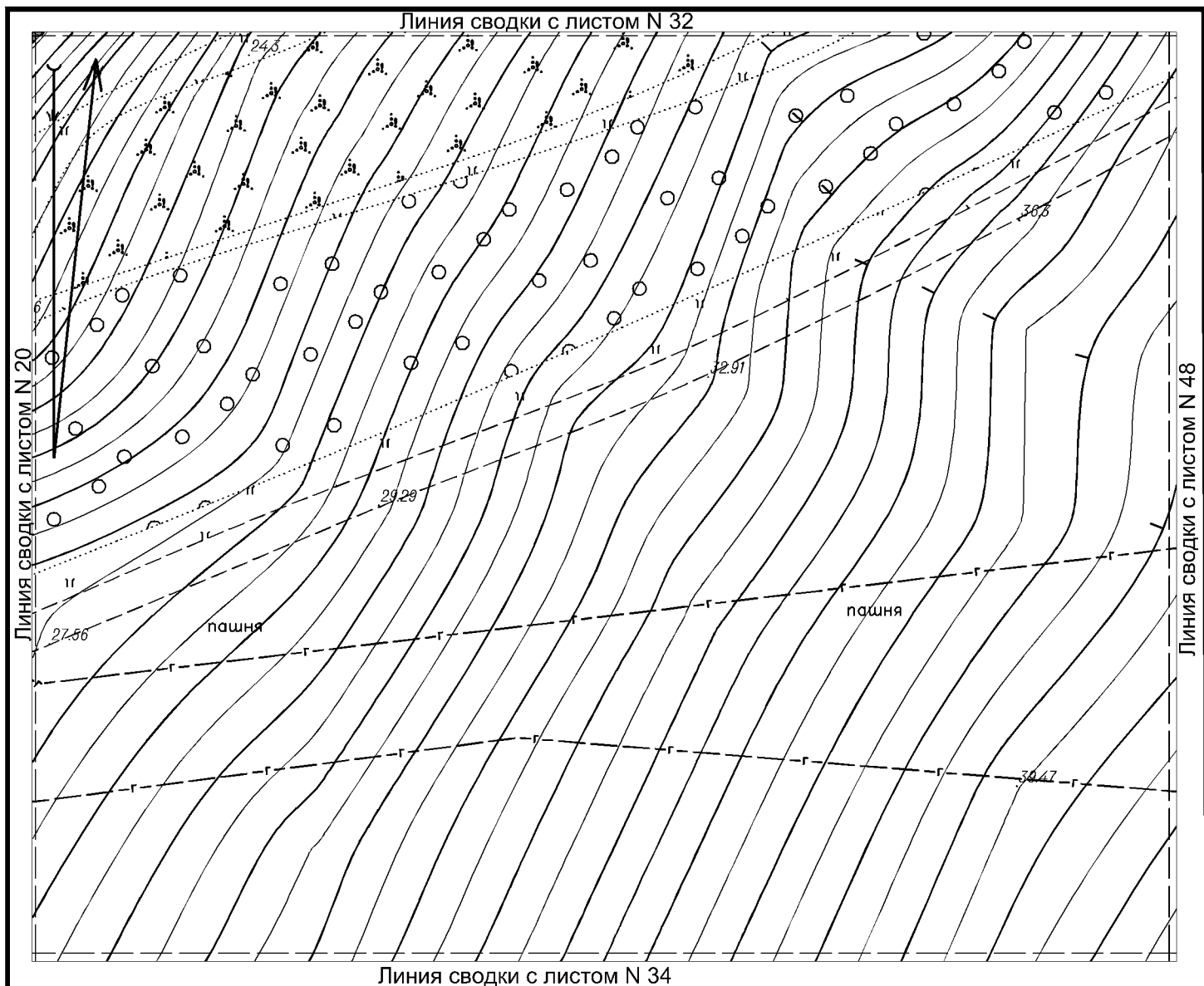
Условные обозначения:

 Граница территории достопримечательного места


 Рельеф местности


Горизонталы на территории объекта проведены через 0,5 м

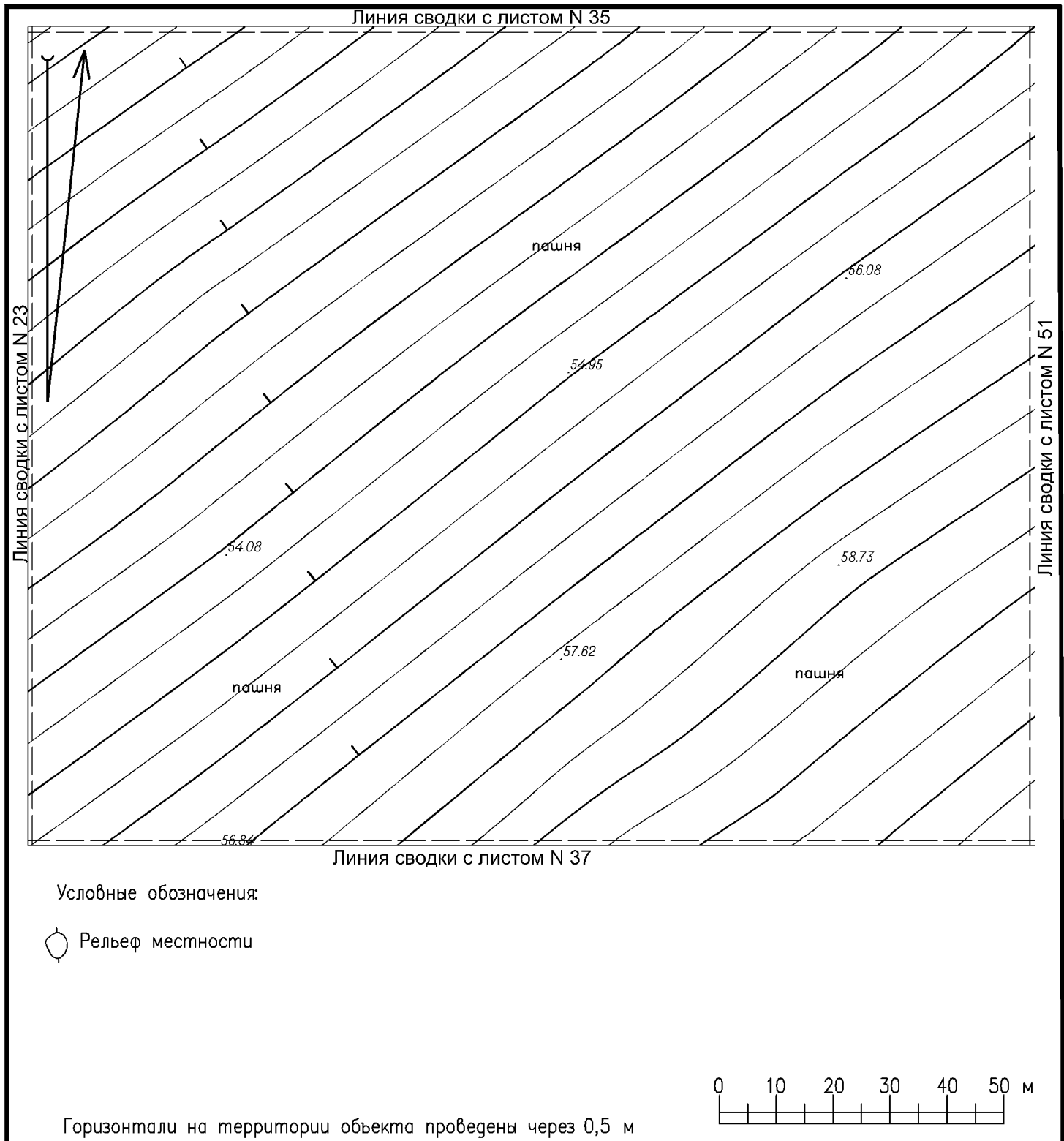




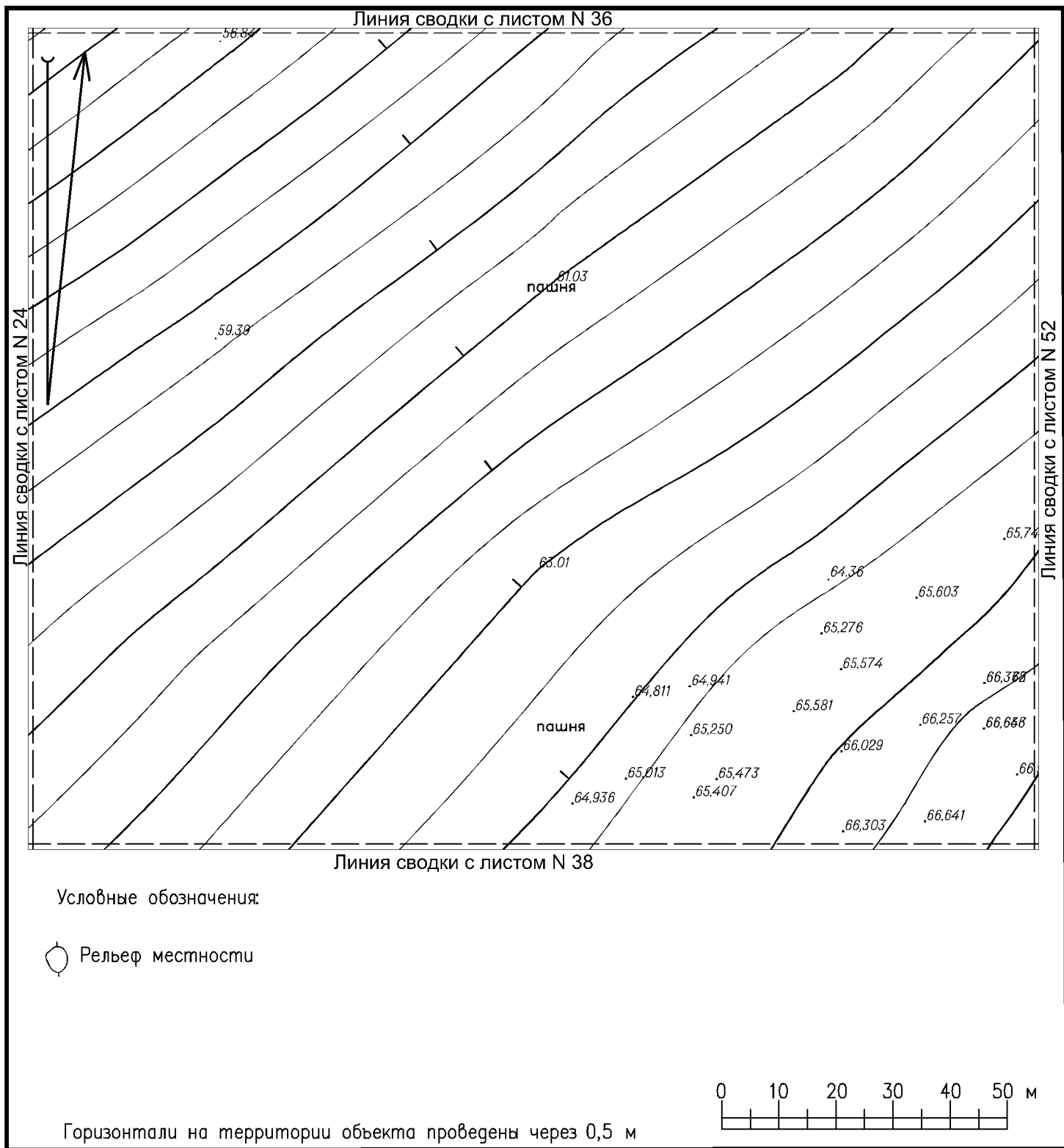
Лист 34

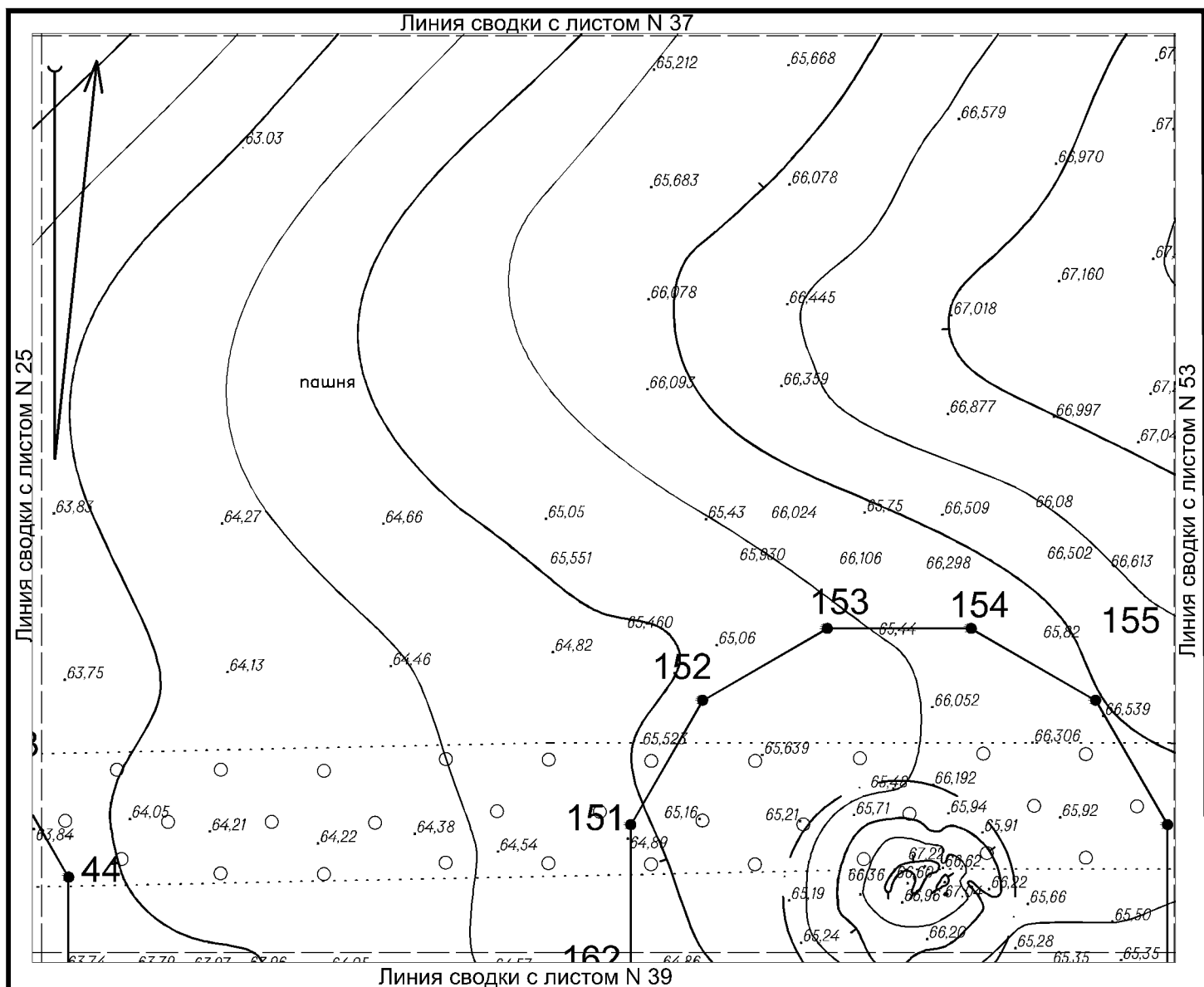






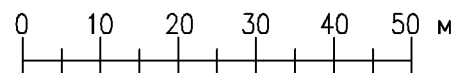




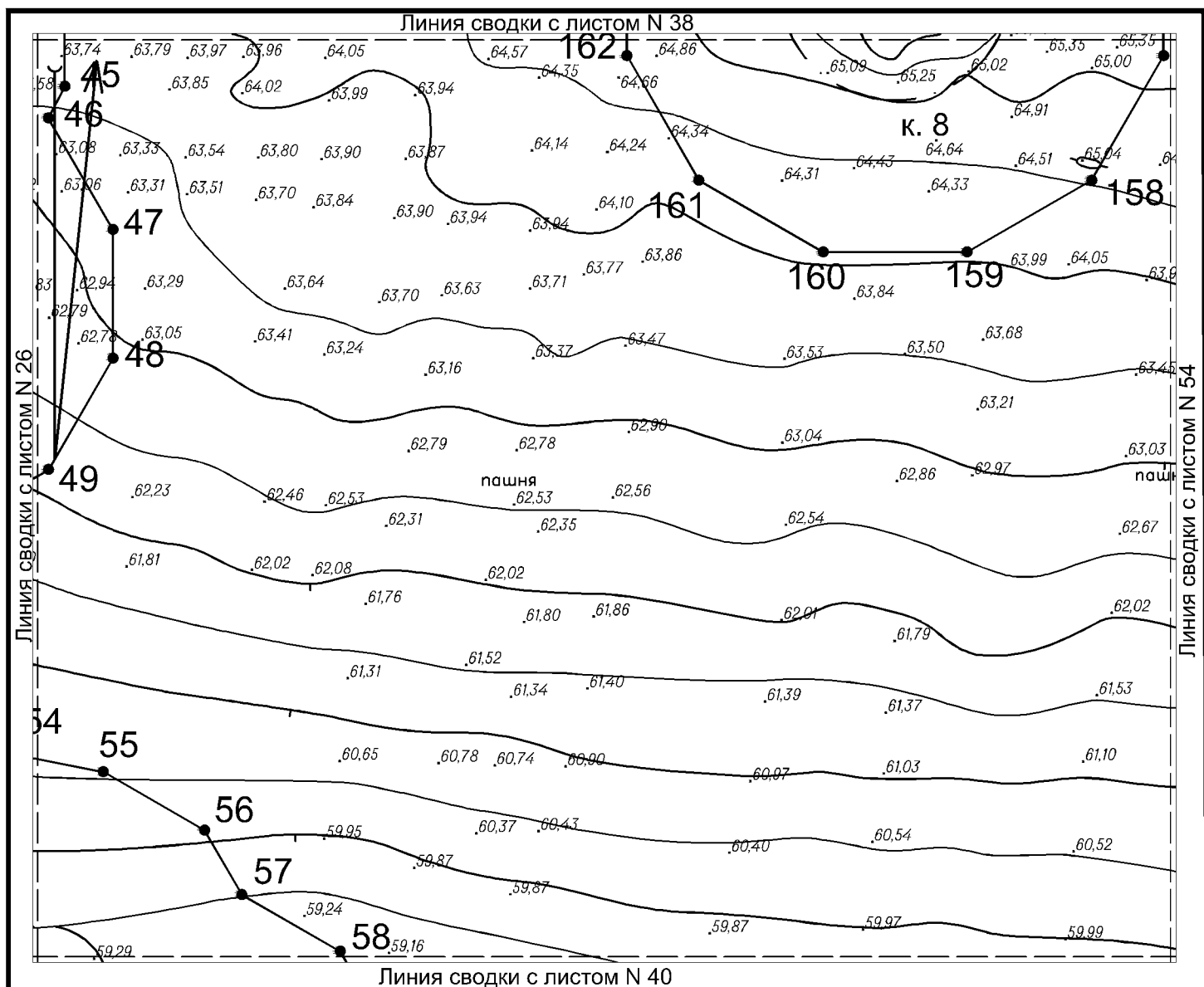


Условные обозначения:

- Граница территории объекта культурного (археологического) наследия федерального значения «Курганная группа Невзиговский-II» с характерными точками и их номерами
- Граница курганной насыпи
- Рельеф местности



Горизонтали на территории объекта проведены через 0,5 м



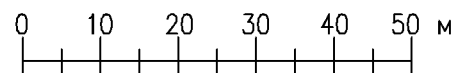
Условные обозначения:

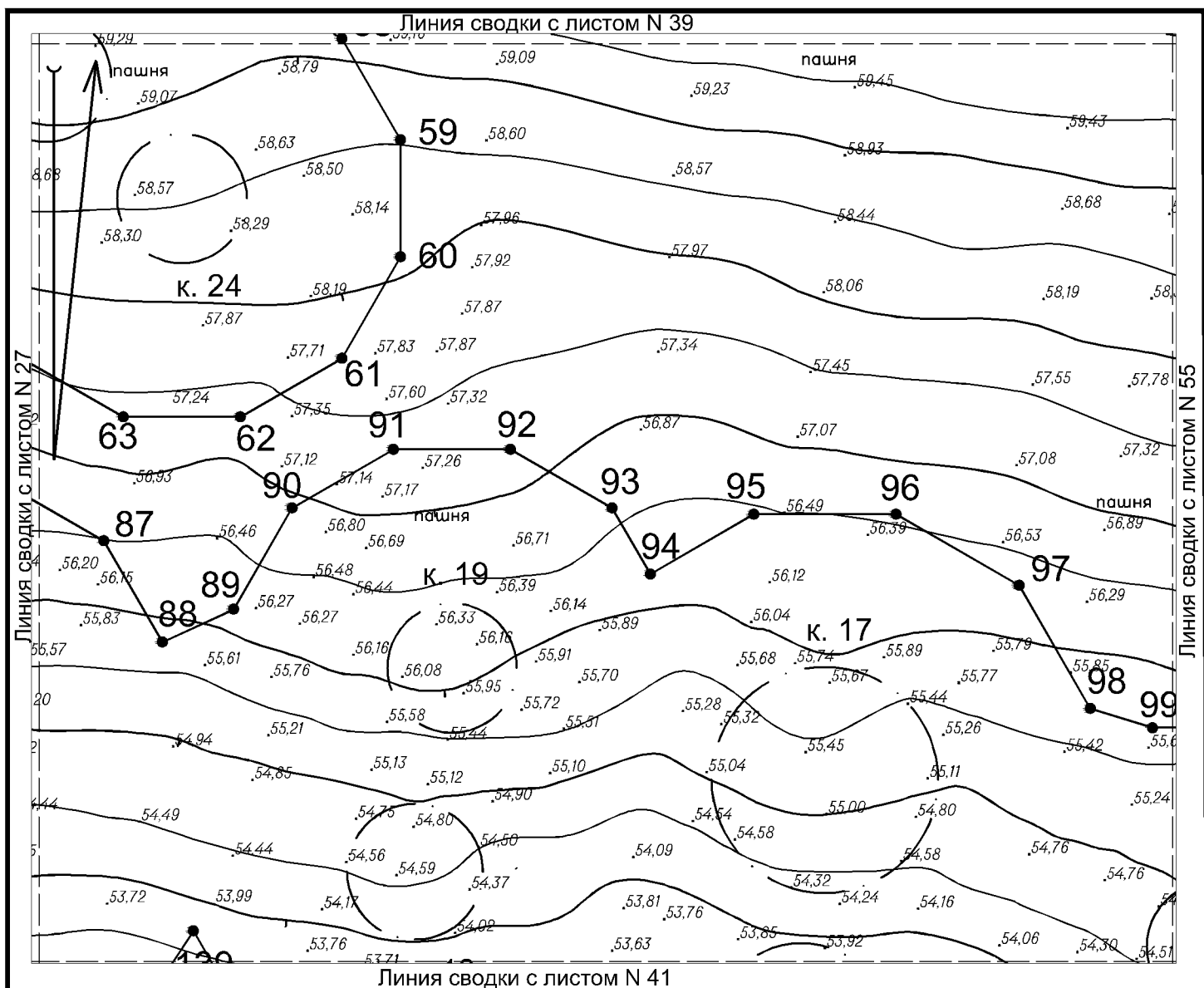
— Граница территории объекта культурного (археологического) наследия федерального значения «Курганная группа Невзиговский-II» с характерными точками и их номерами

— Граница курганной насыпи

○ Рельеф местности

Горизонталы на территории объекта проведены через 0,5 м

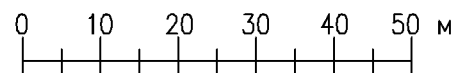


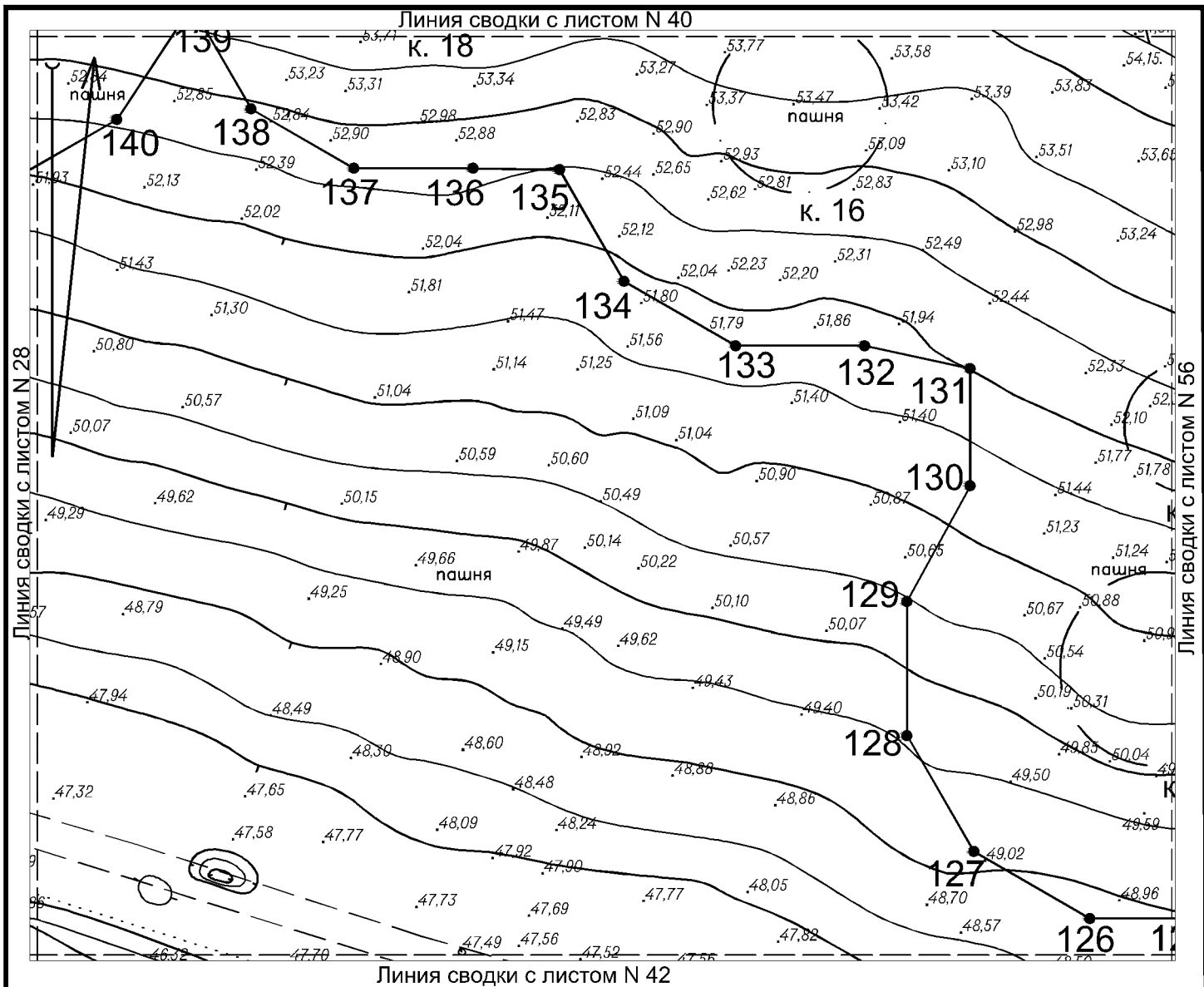


Условные обозначения:




- Граница территории объекта культурного (археологического) наследия федерального значения «Курганная группа Недвиговский-II» с характерными точками и их номерами
- Граница курганной насыпи
- Рельеф местности

Горизонталы на территории объекта проведены через 0,5 м

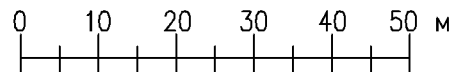


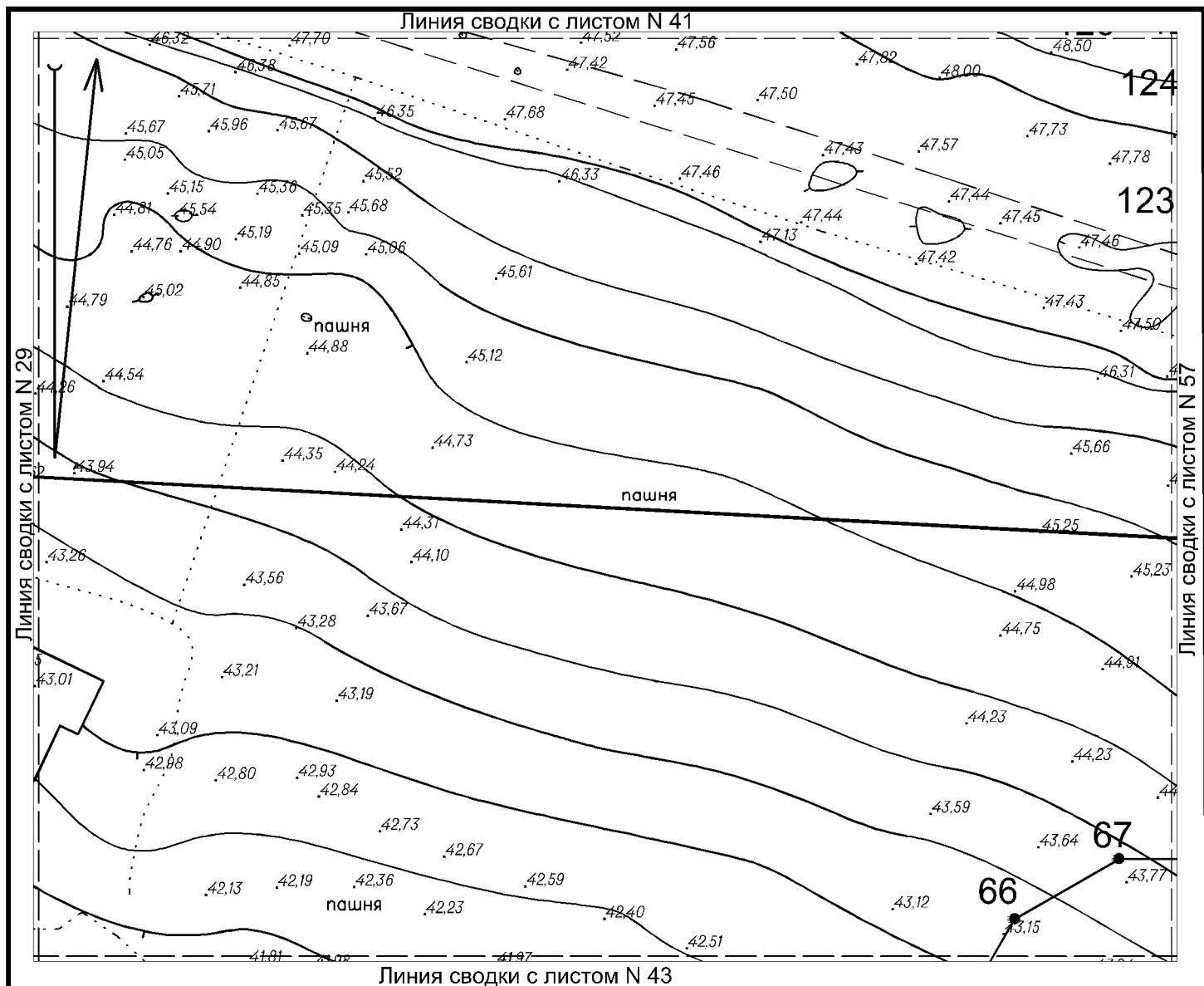


Условные обозначения:

-  Граница территории объекта культурного (археологического) наследия федерального значения «Курганная группа Недвиговский-II» с характерными точками и их номерами  
 Граница курганной насыпи  
 Рельеф местности

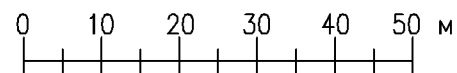
Горизонтالي на територии обьекта проведены через 0,5 м



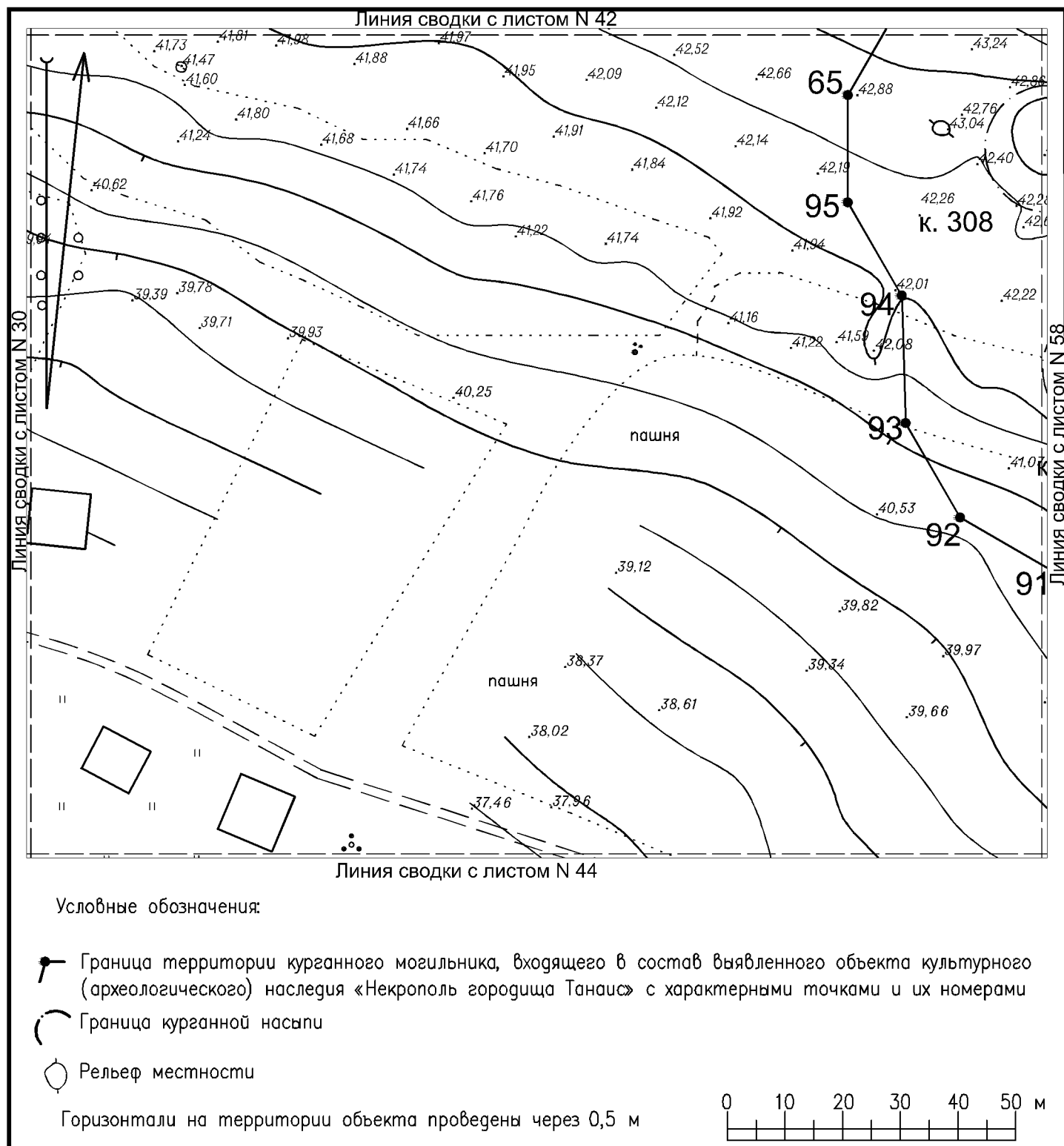


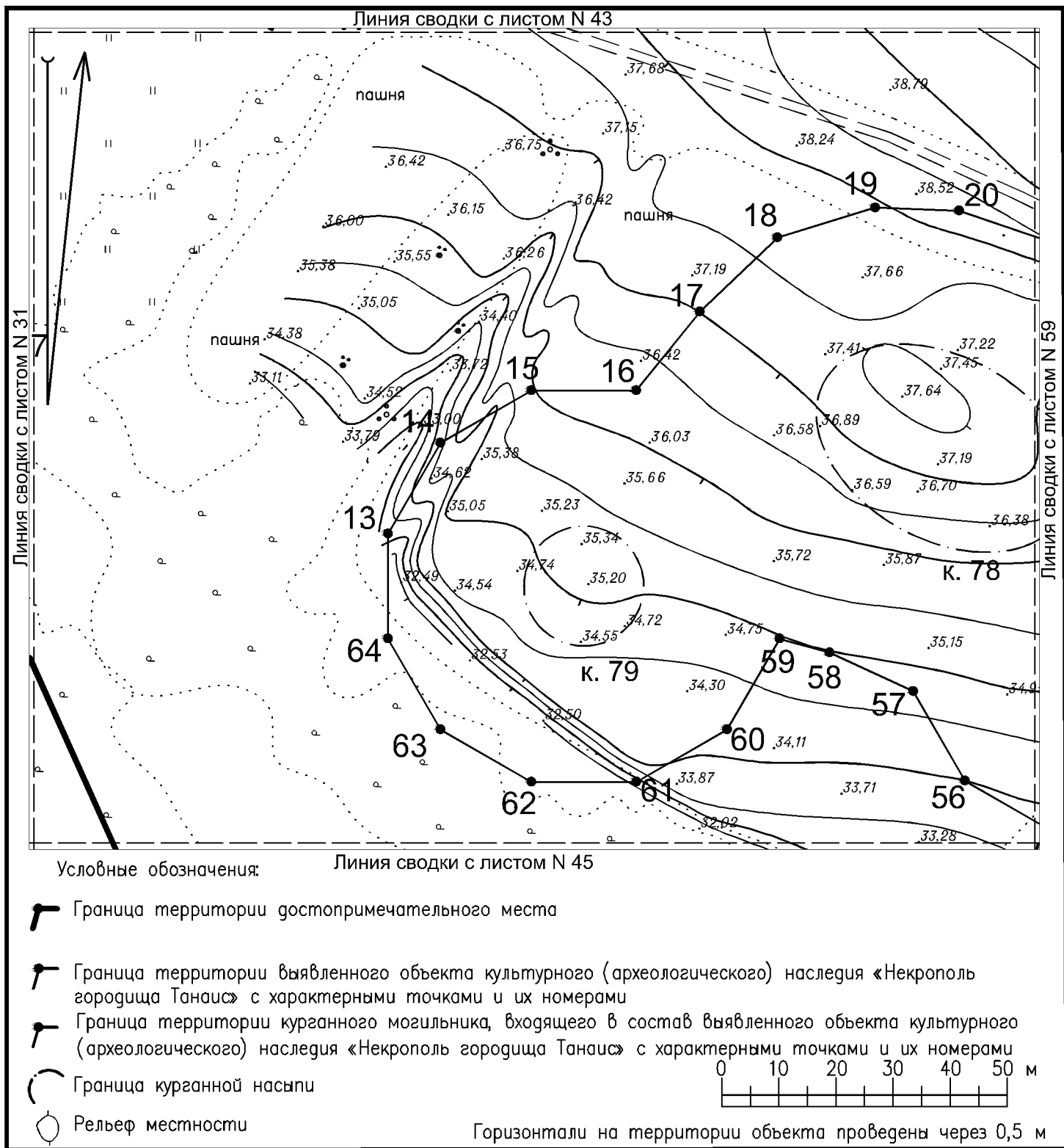
Условные обозначения:

- Граница территории выявленного объекта культурного (археологического) наследия «Некрополь городища Танаис» с характерными точками и их номерами
- Граница территории курганного могильника, входящего в состав объекта культурного (археологического) наследия «Некрополь городища Танаис» с характерными точками и их номерами
- Рельеф местности

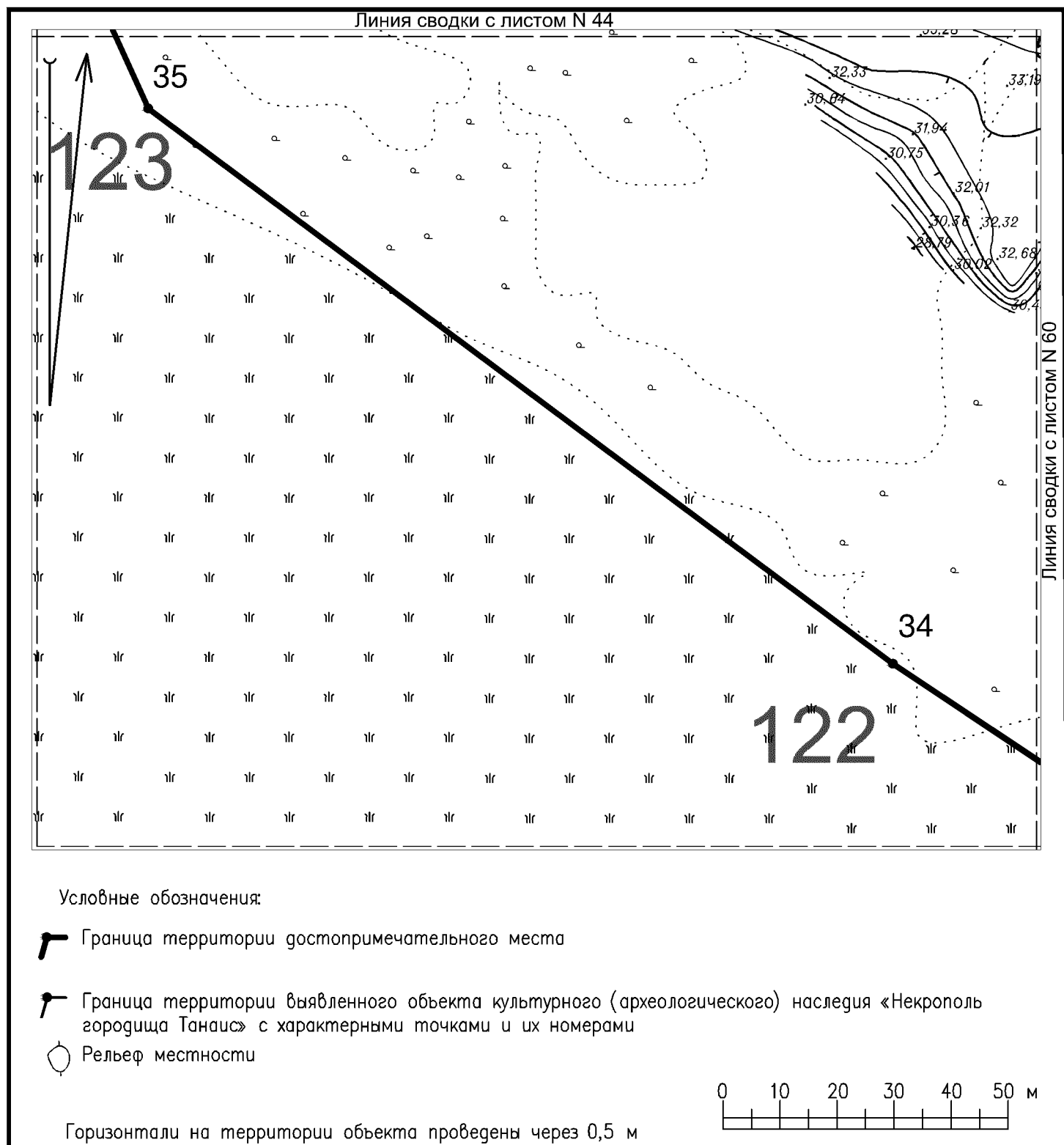


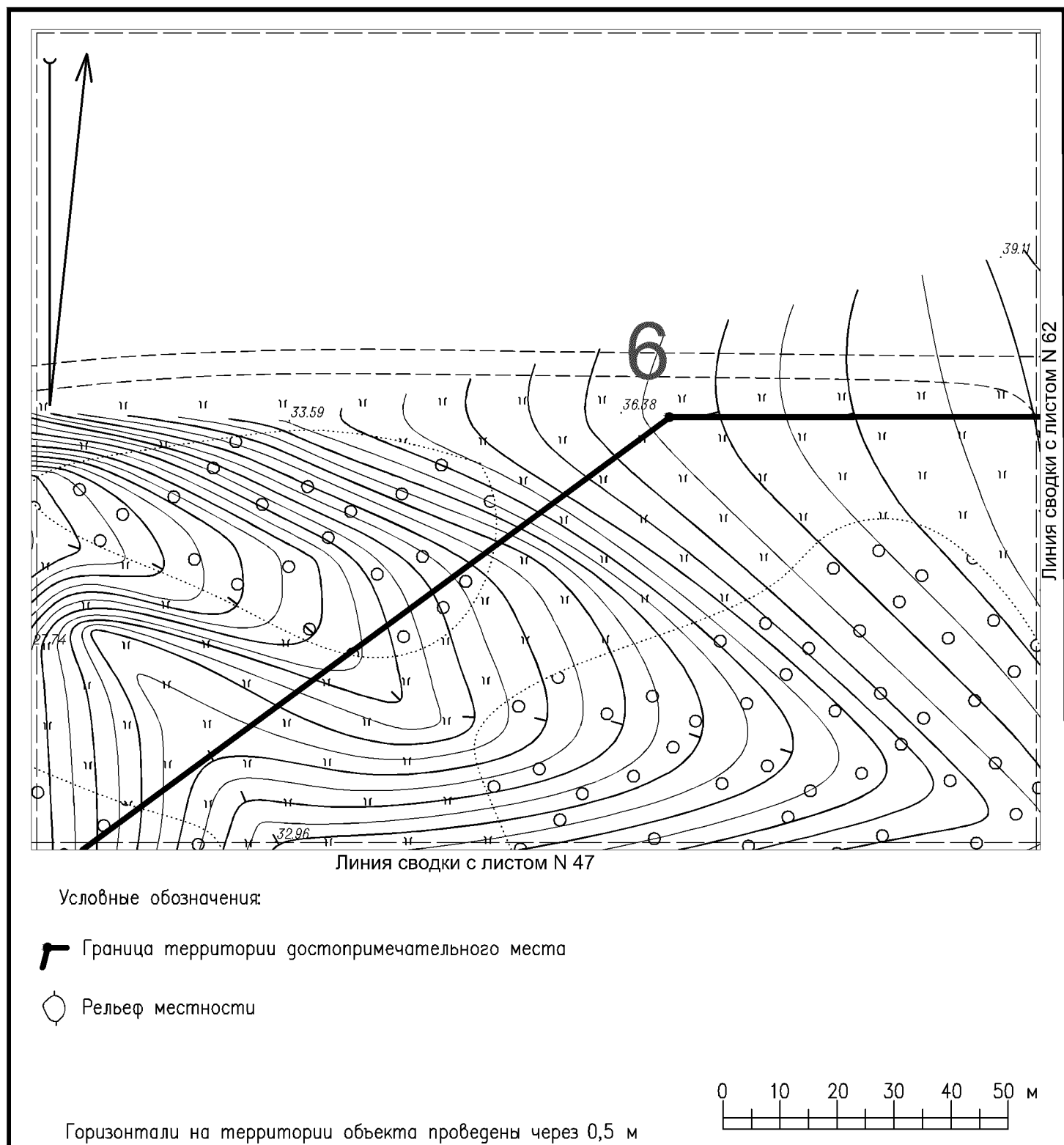
Горизонталы на территории объекта проведены через 0,5 м

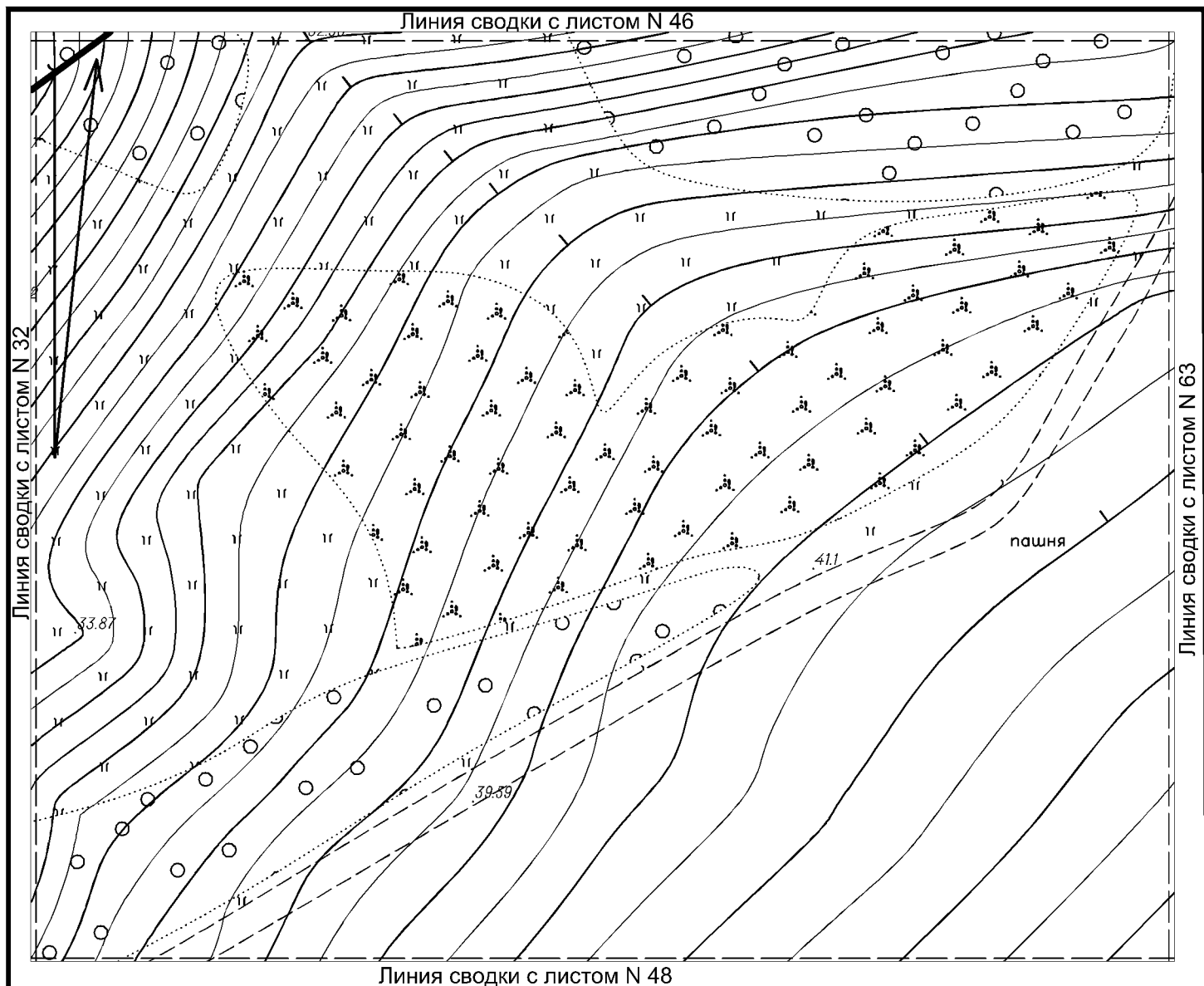












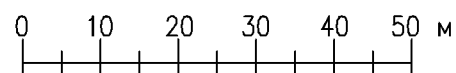


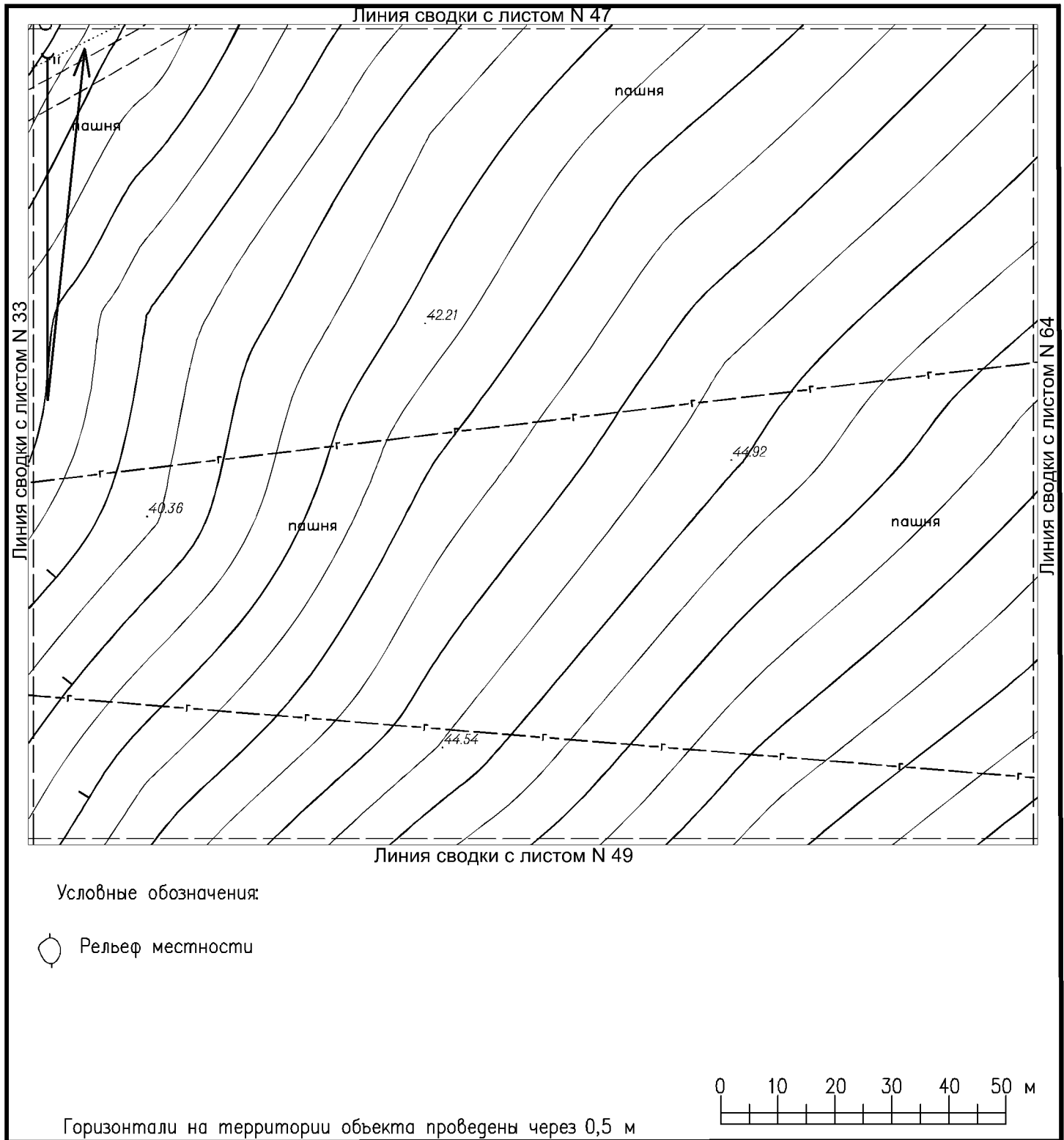
Условные обозначения:


 Граница территории достопримечательного места


 Рельеф местности

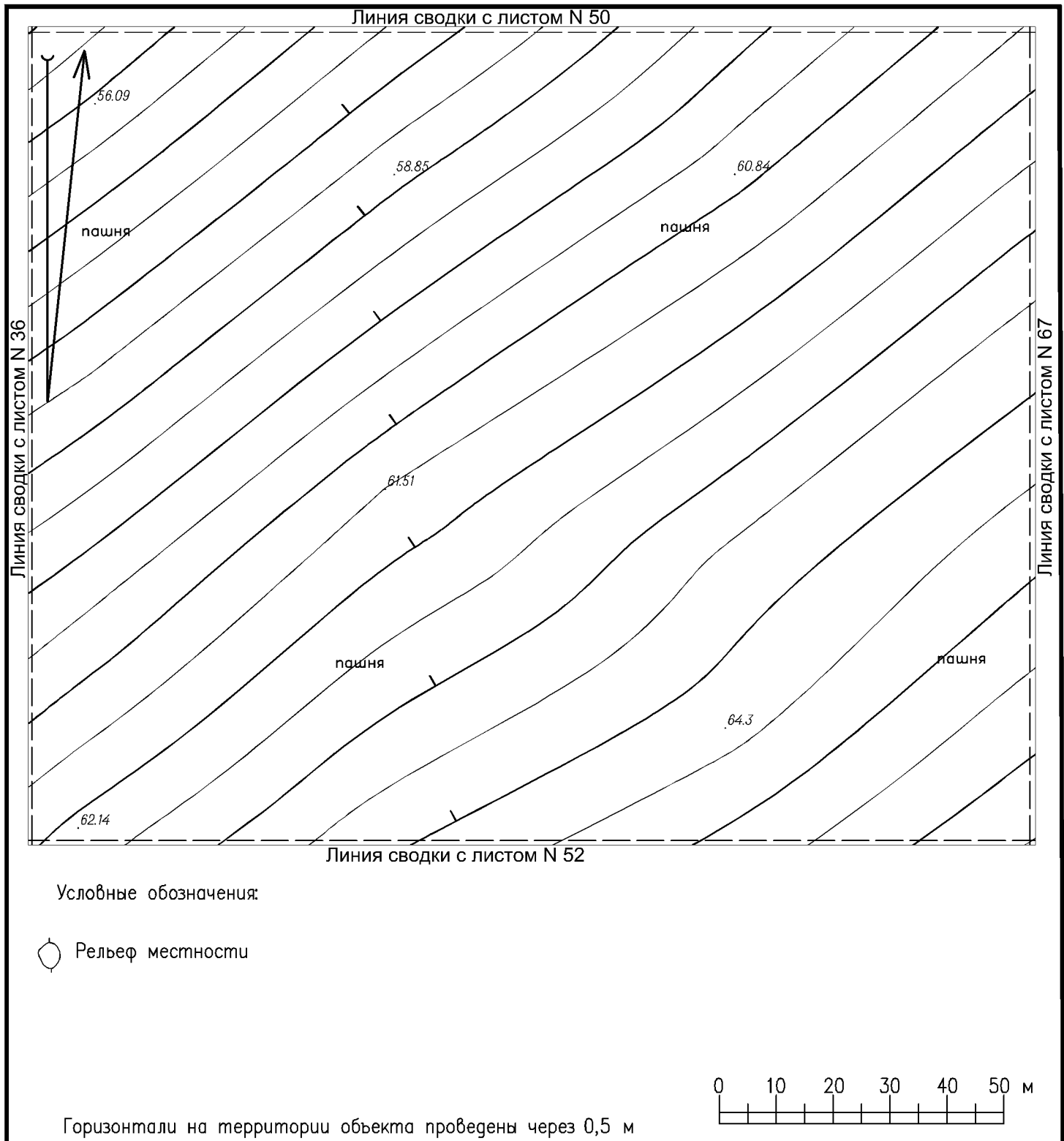
Горизонталы на территории объекта проведены через 0,5 м

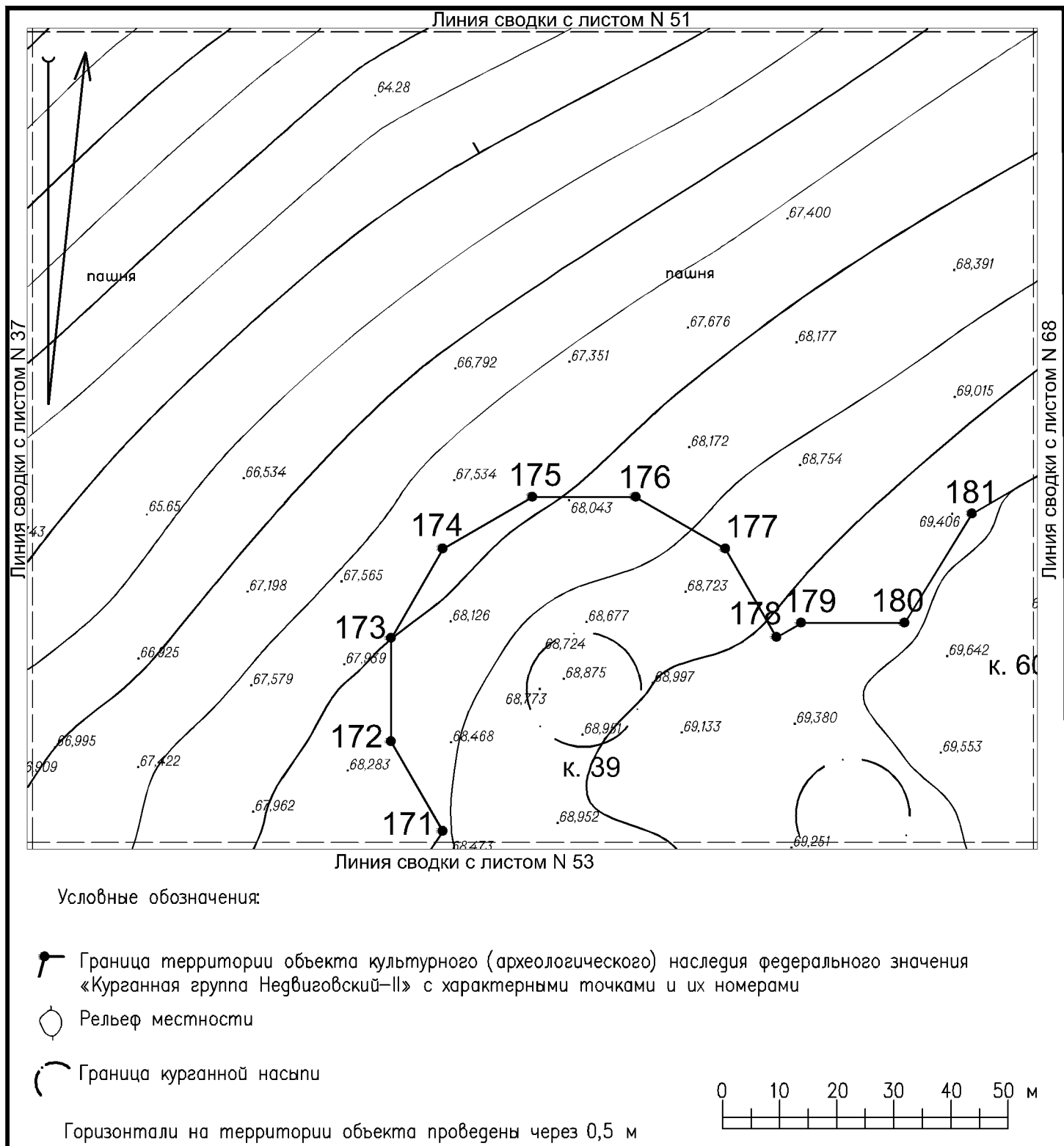




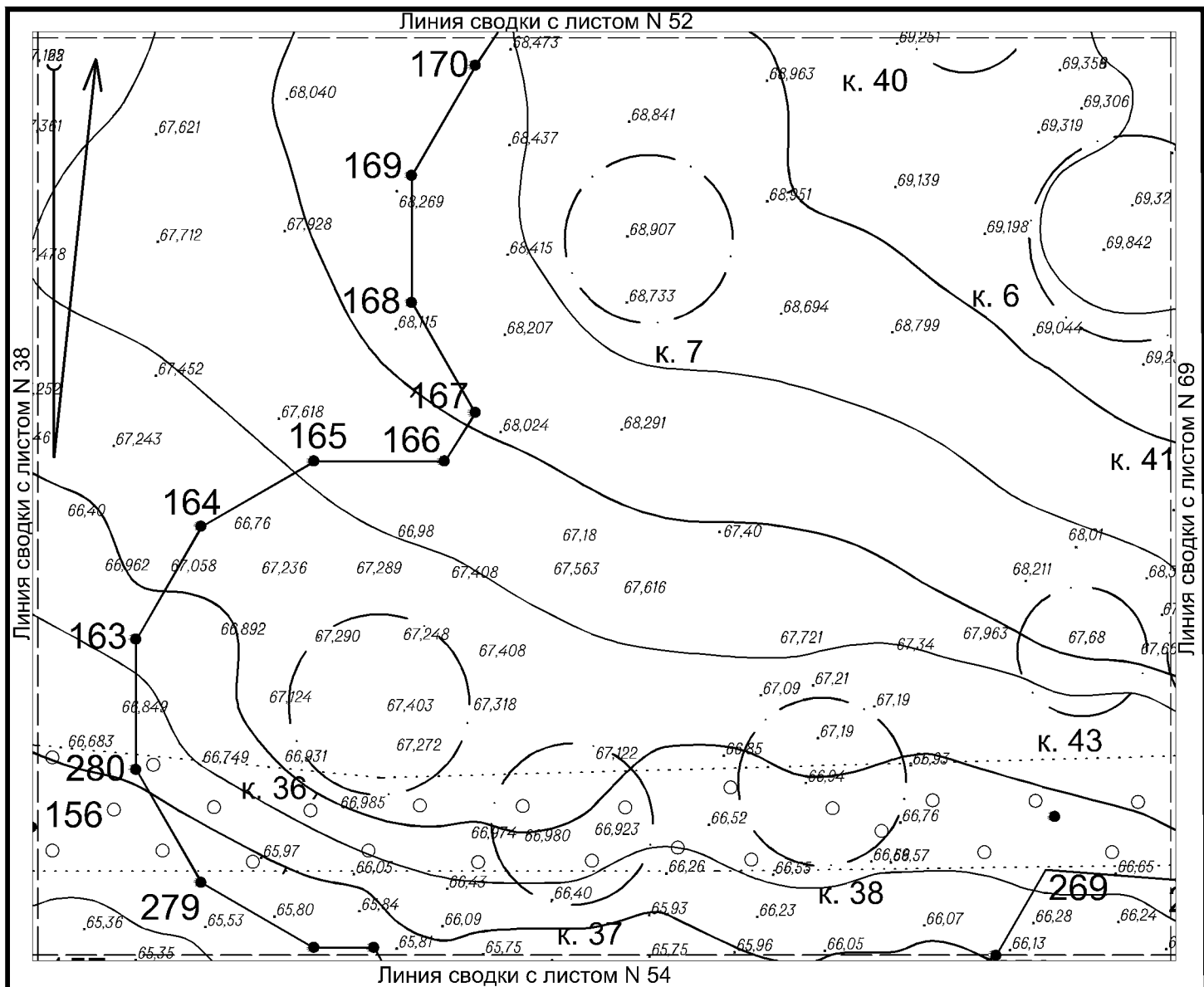











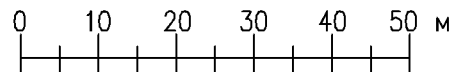


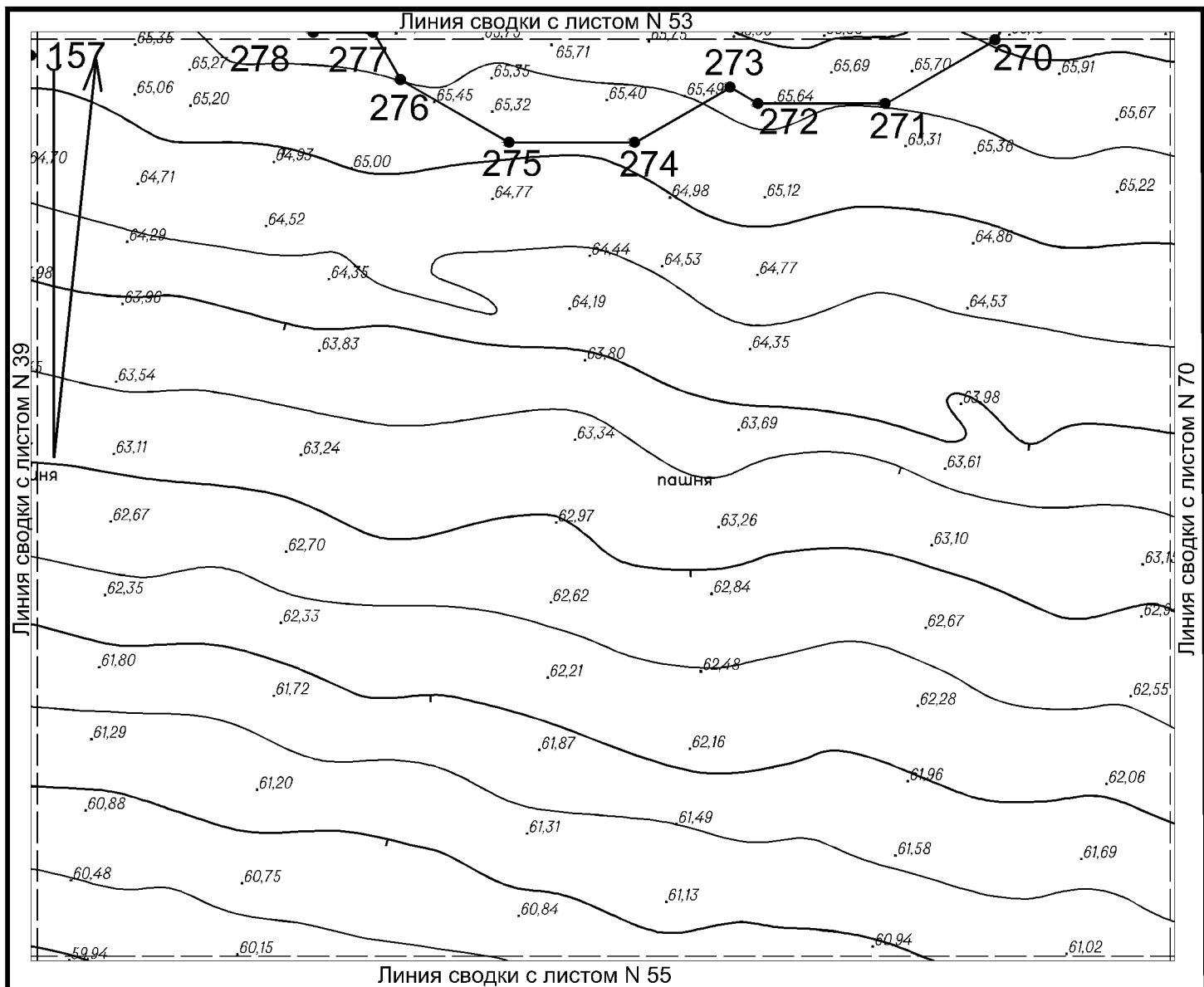


Условные обозначения:



-  Граница территории объекта культурного (археологического) наследия федерального значения «Курганная группа Недвиговский-II» с характерными точками и их номерами  
 Рельеф местности  
 Граница курганной насыпи

Горизонтالي на територии обьекта проведены через 0,5 м

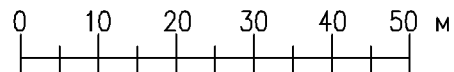


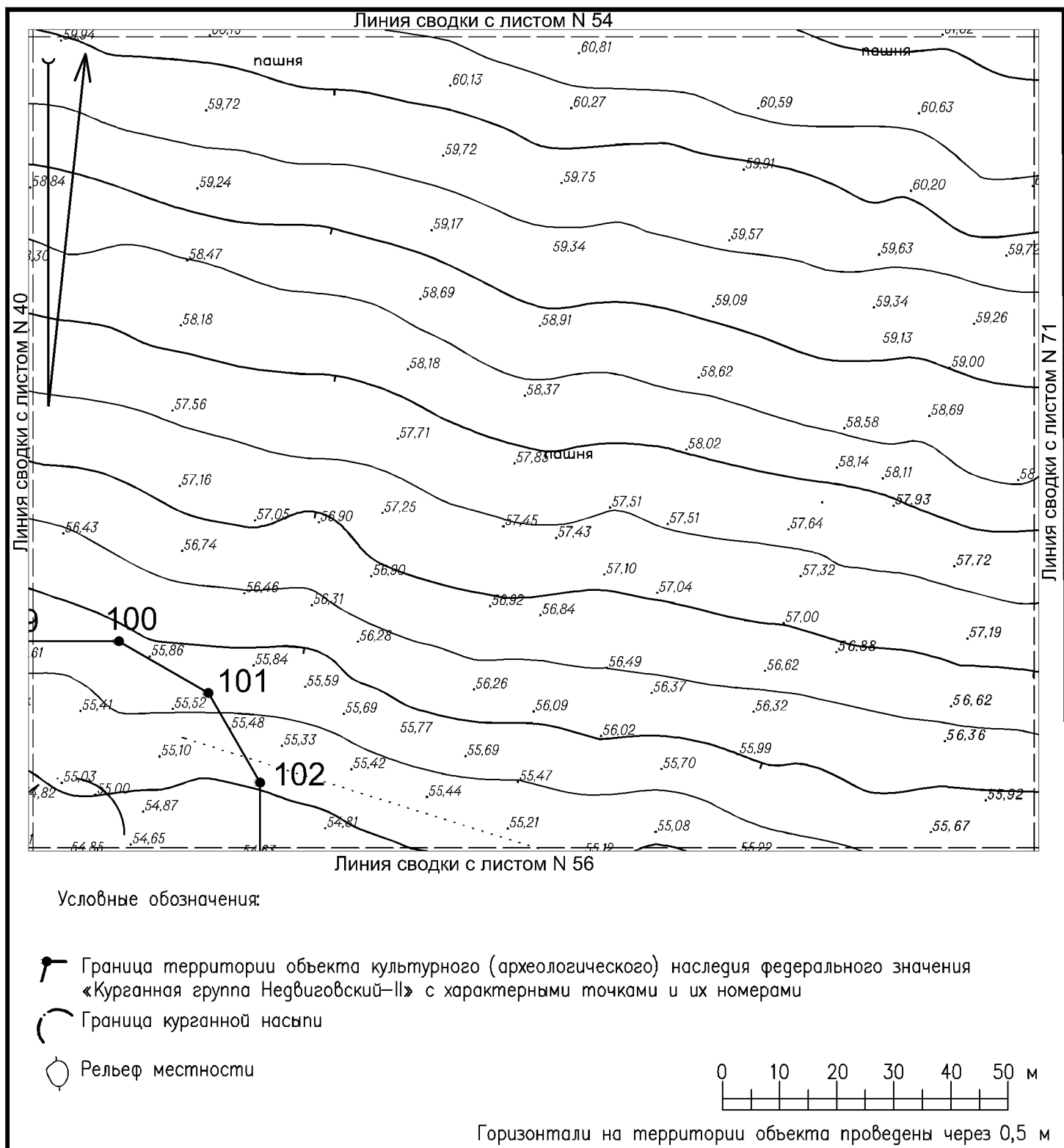


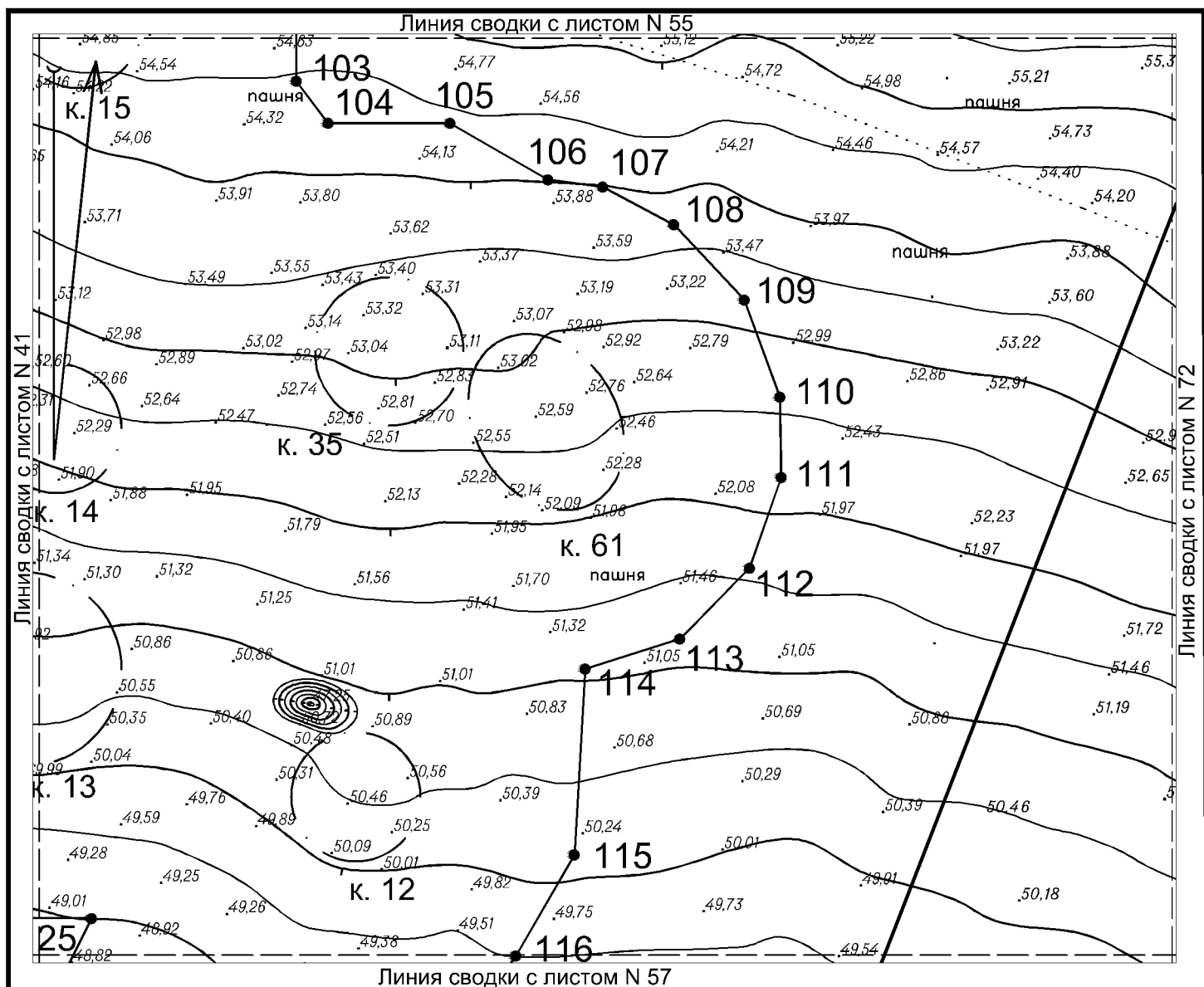
Условные обозначения:

-  Граница территории объекта культурного (археологического) наследия федерального значения «Курганная группа Недвиговский-II» с характерными точками и их номерами  
 Рельеф местности

Горизонтالي на територии обьекта проведены через 0,5 м







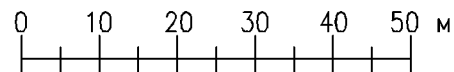
Условные обозначения:

Граница территории выявленного объекта культурного (археологического) наследия «Некрополь городища Танаис» с характерными точками и их номерами

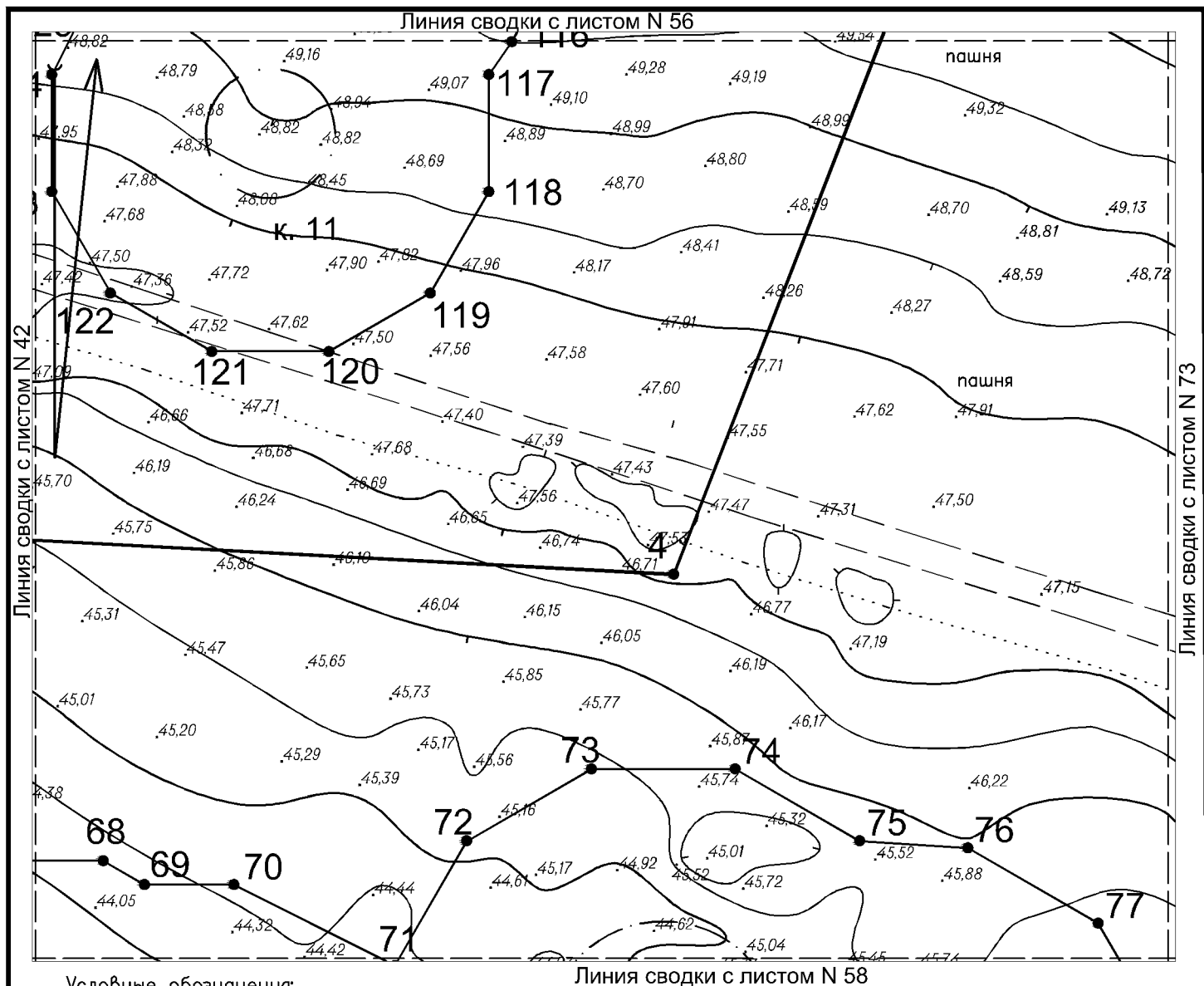
Граница территории объекта культурного (археологического) наследия федерального значения «Курганная группа Недвиговский-II» с характерными точками и их номерами

Граница курганной насыпи

Рельеф местности

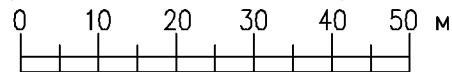


Горизонтالي на территории объекта проведены через 0,5 м

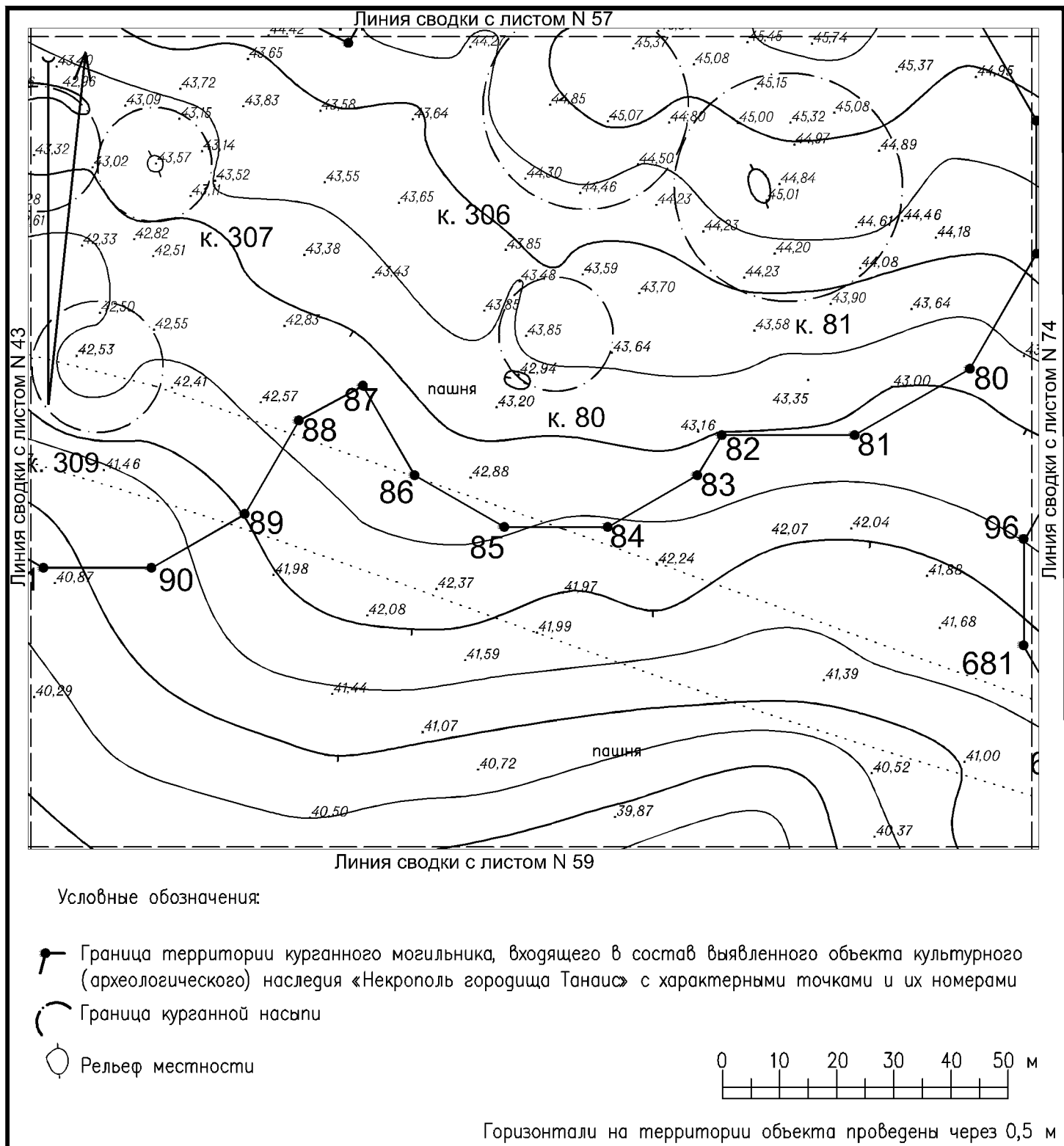


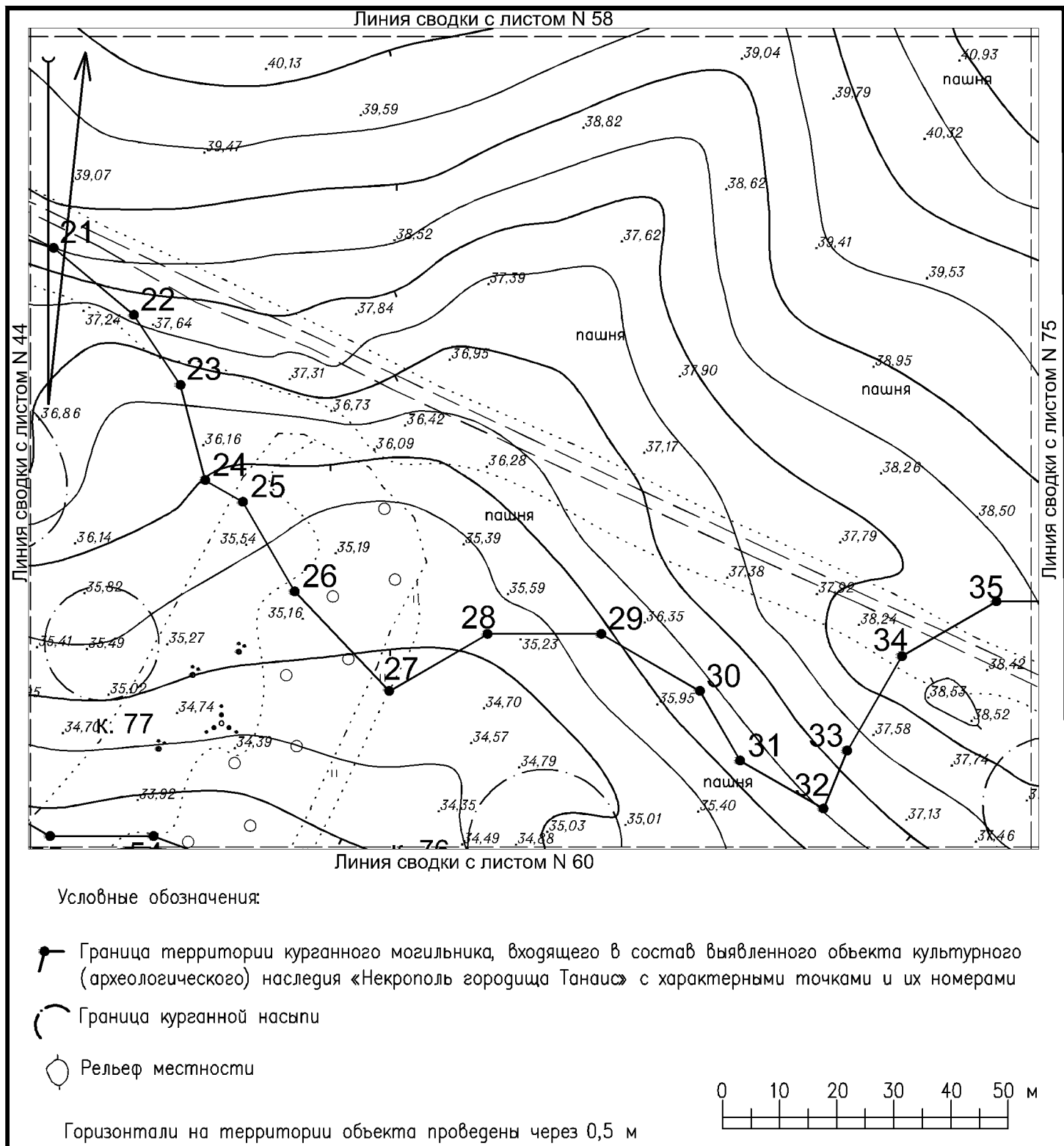
Условные обозначения:

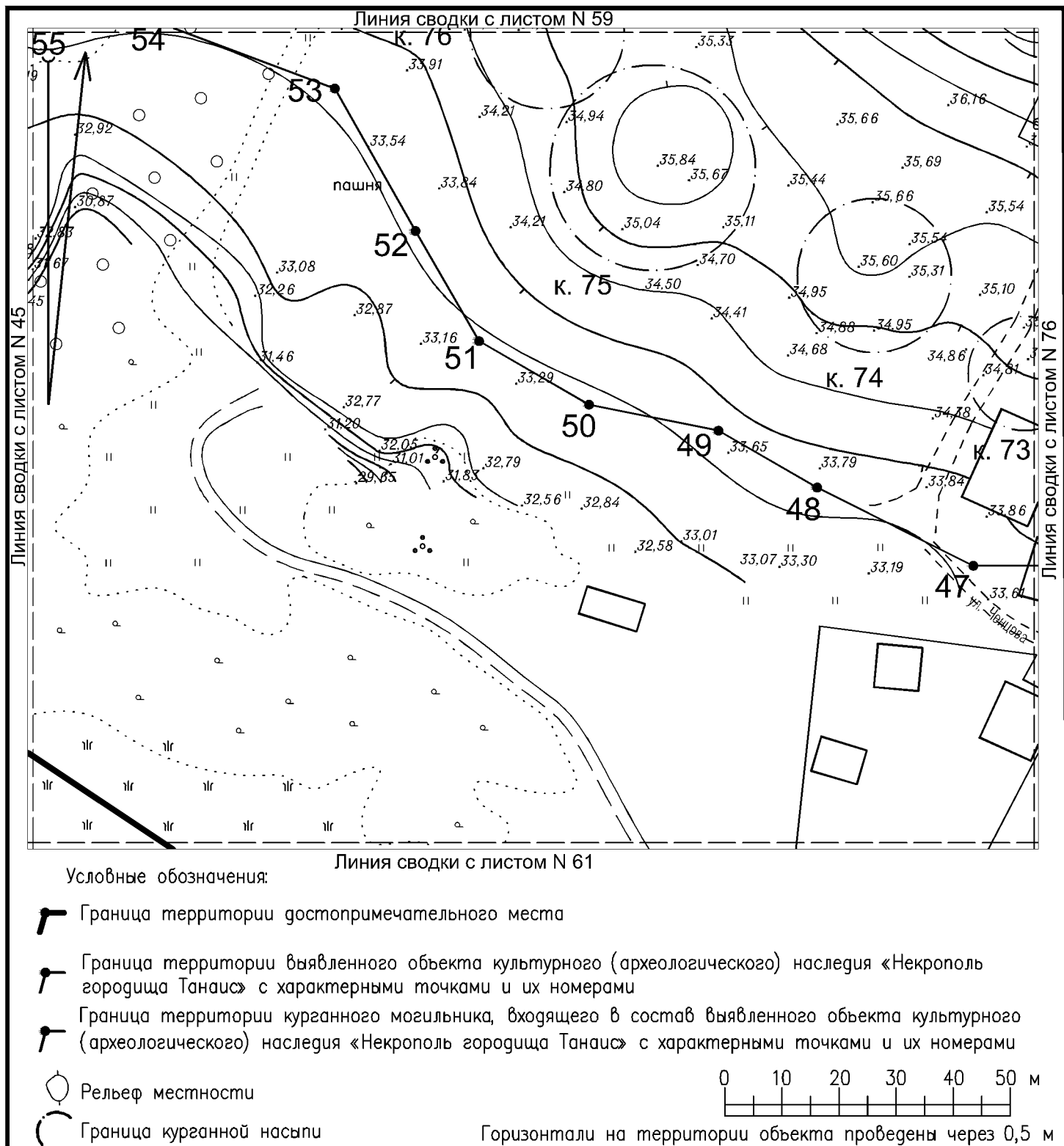
- Граница территории объекта культурного (археологического) наследия федерального значения «Курганная группа Невзиговский-II» с характерными точками и их номерами
- Граница территории выявленного объекта культурного (археологического) наследия «Некрополь городища Танаис» с характерными точками и их номерами
- Граница территории курганного могильника, входящего в состав выявленного объекта культурного (археологического) наследия «Некрополь городища Танаис» с характерными точками и их номерами
- Рельеф местности
- Граница курганной насыпи



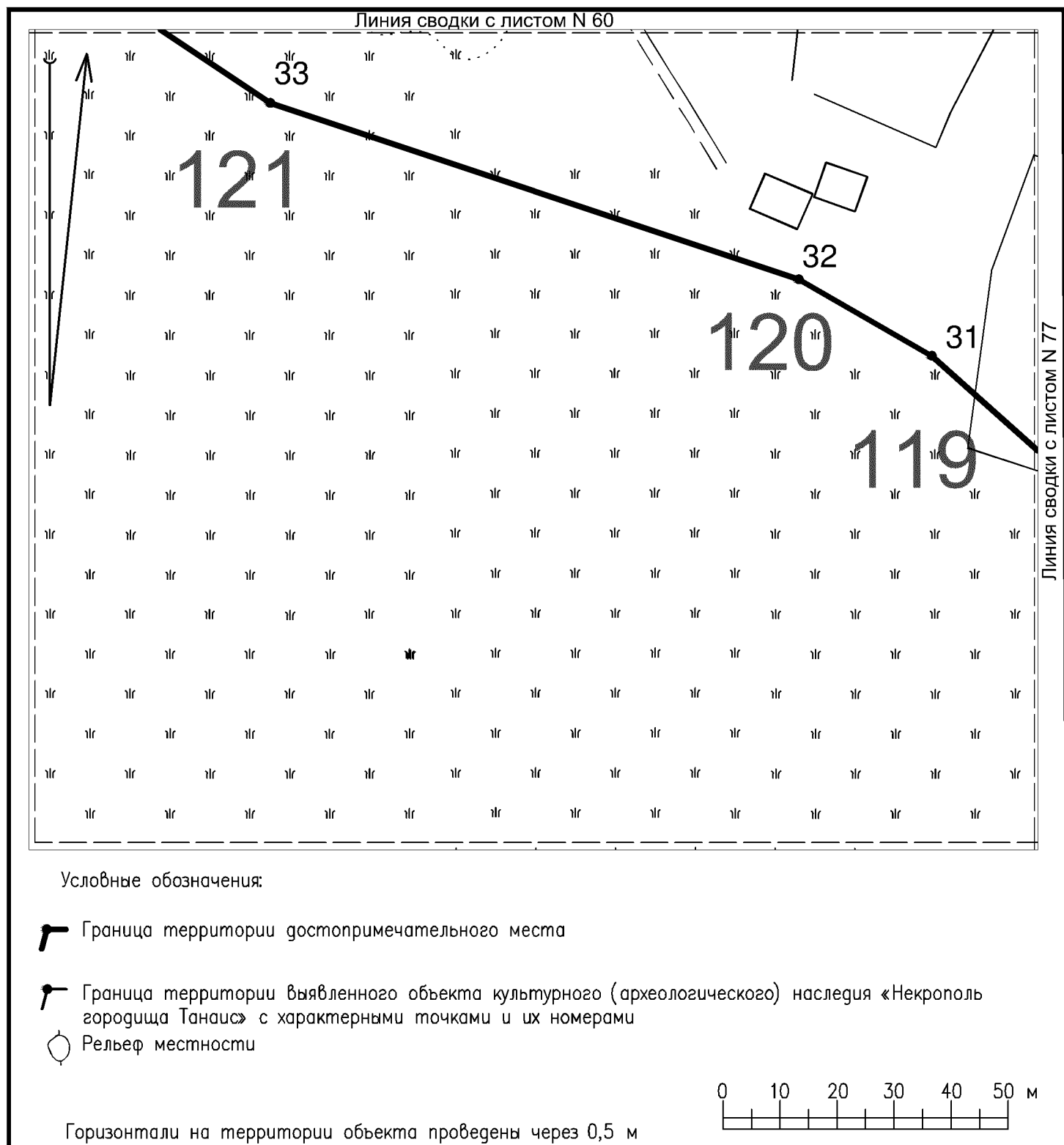
Горизонталы на территории объекта проведены через 0,5 м

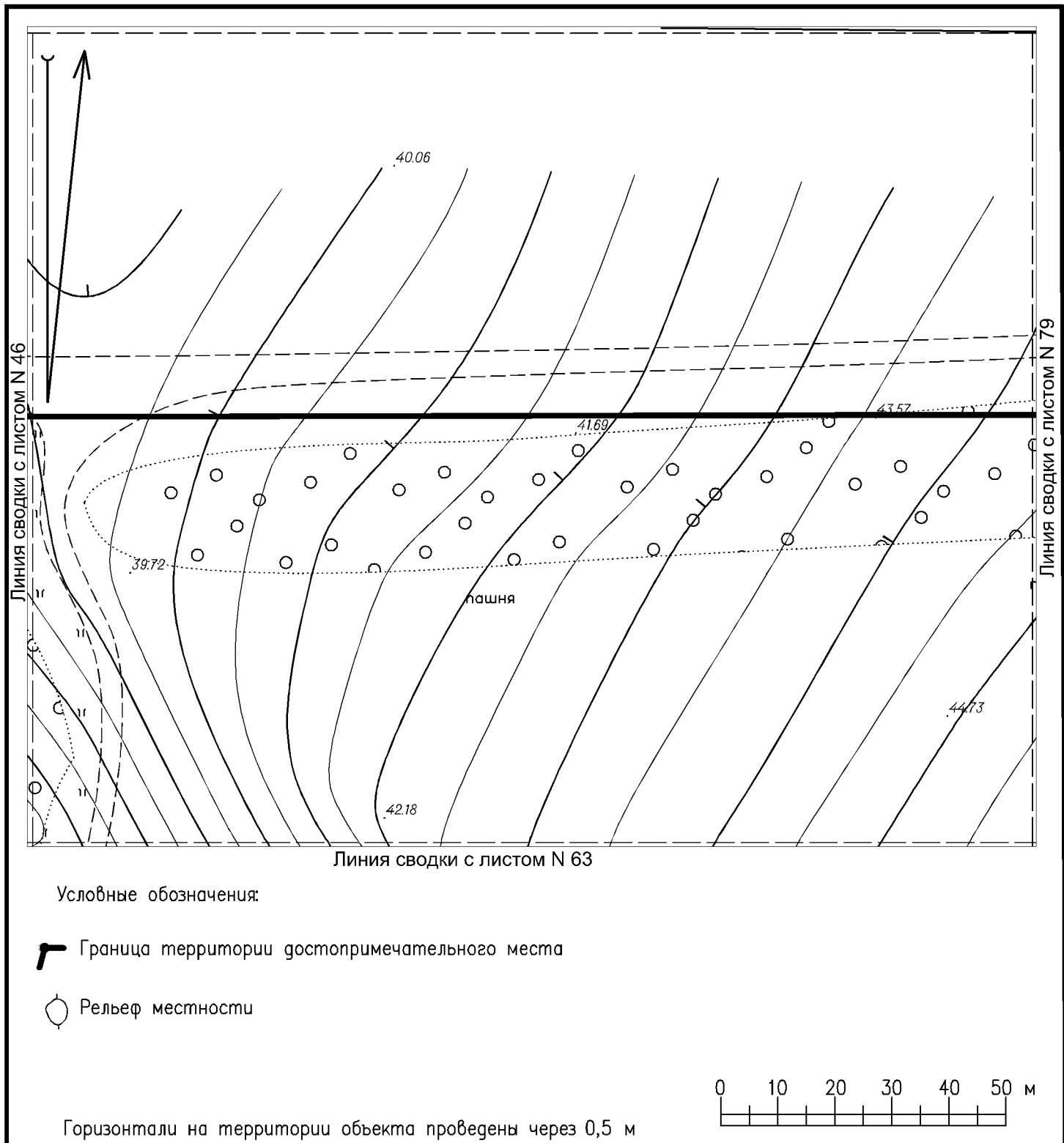





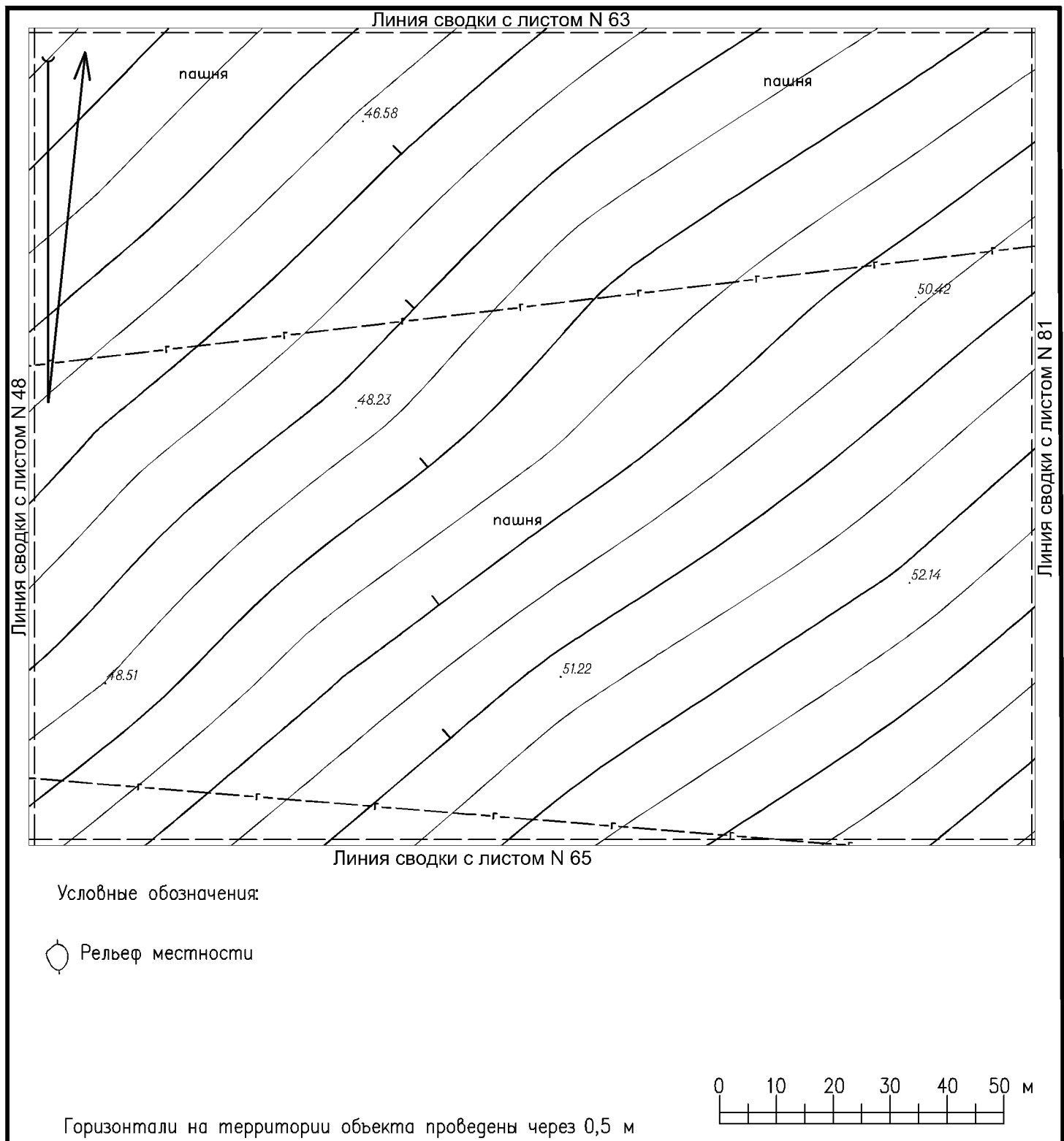


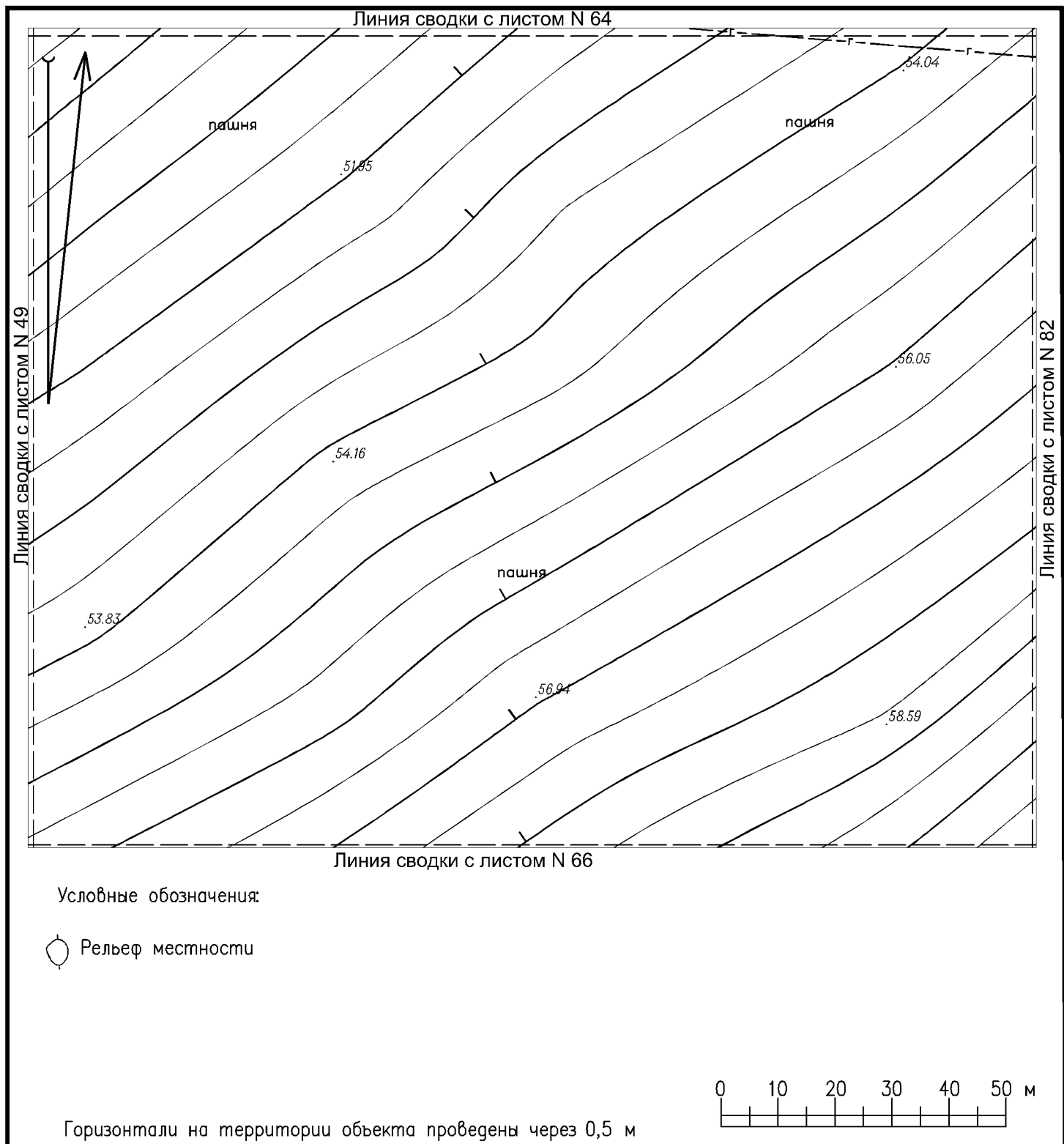


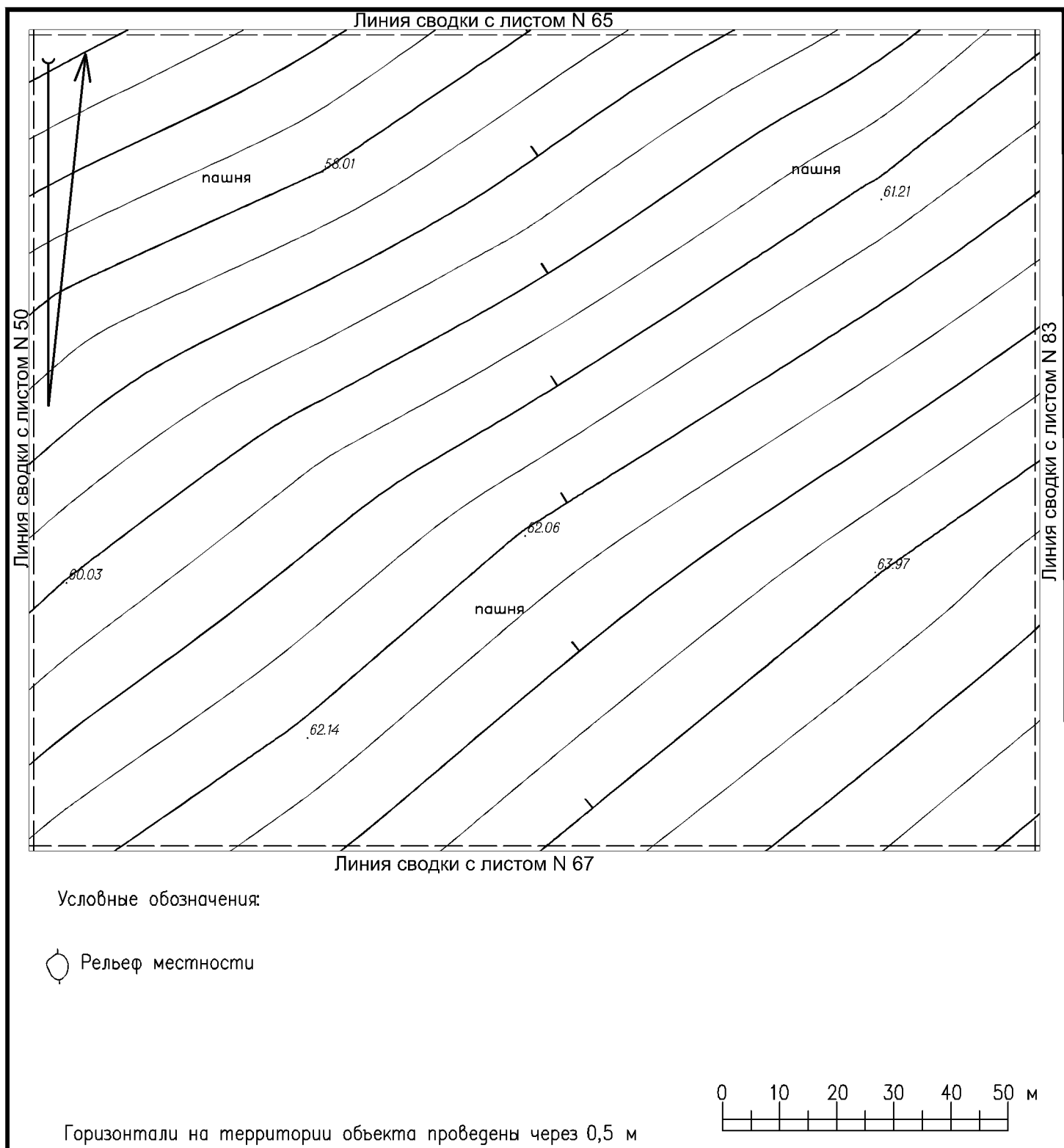


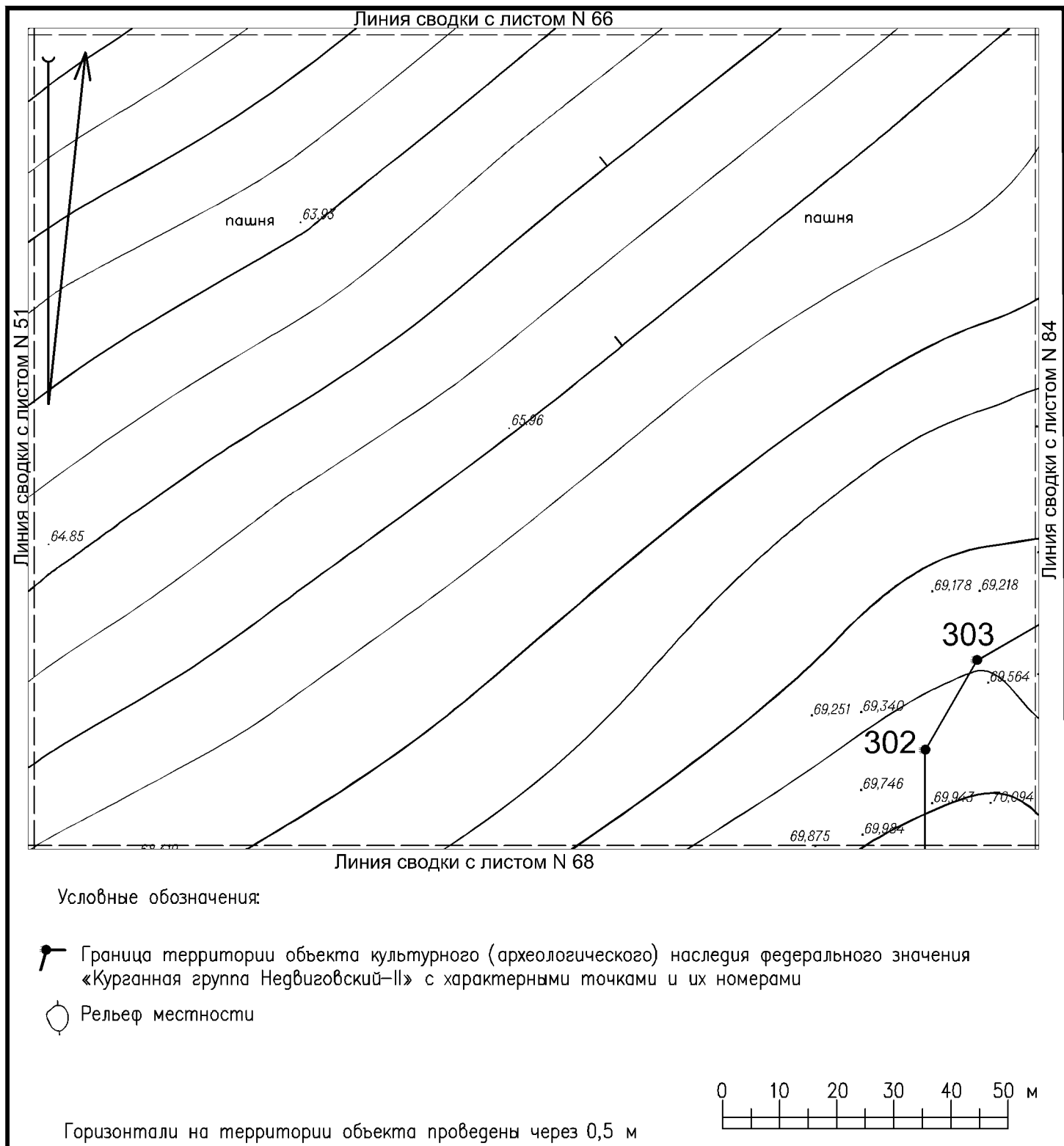


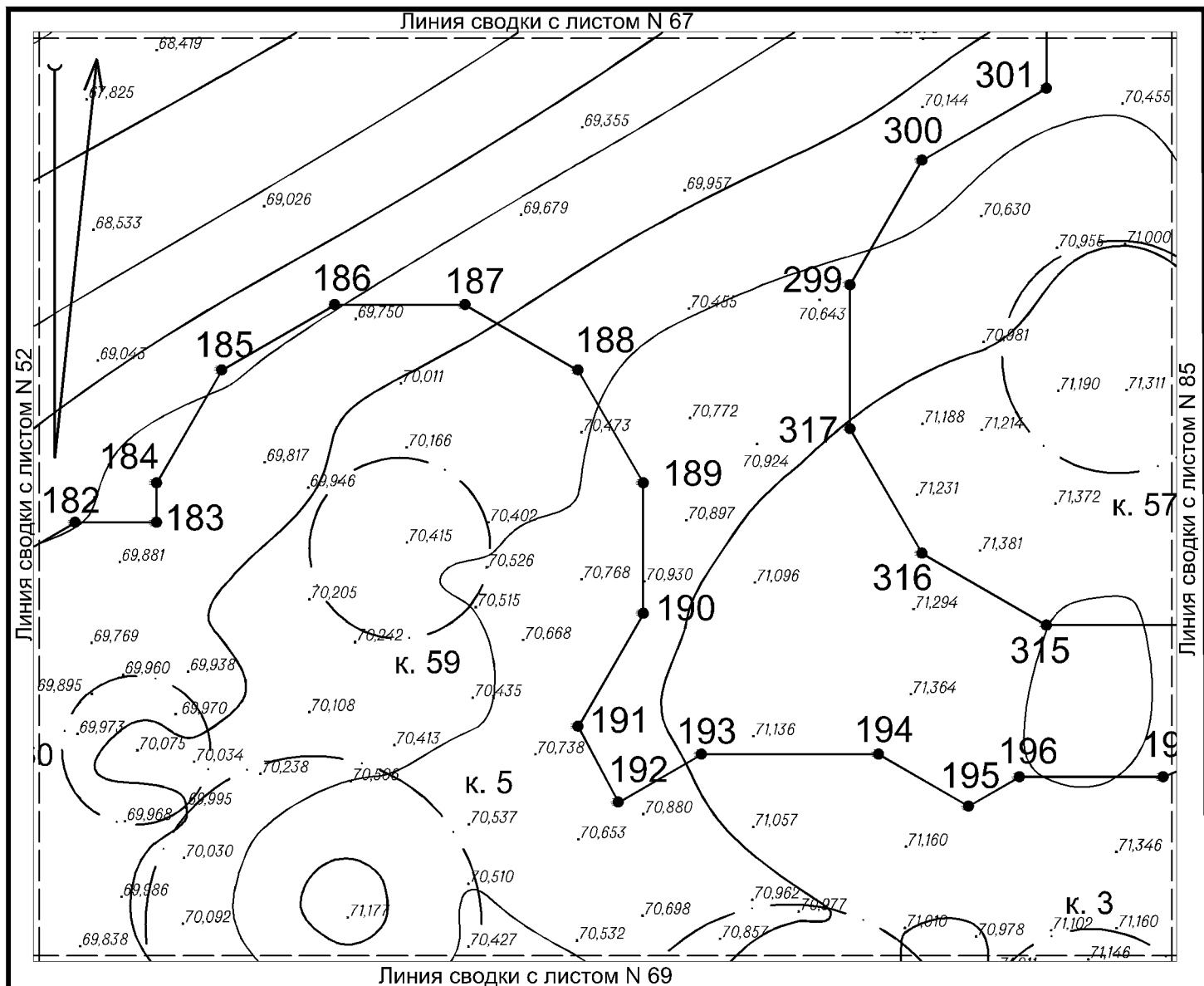











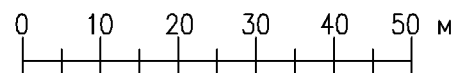




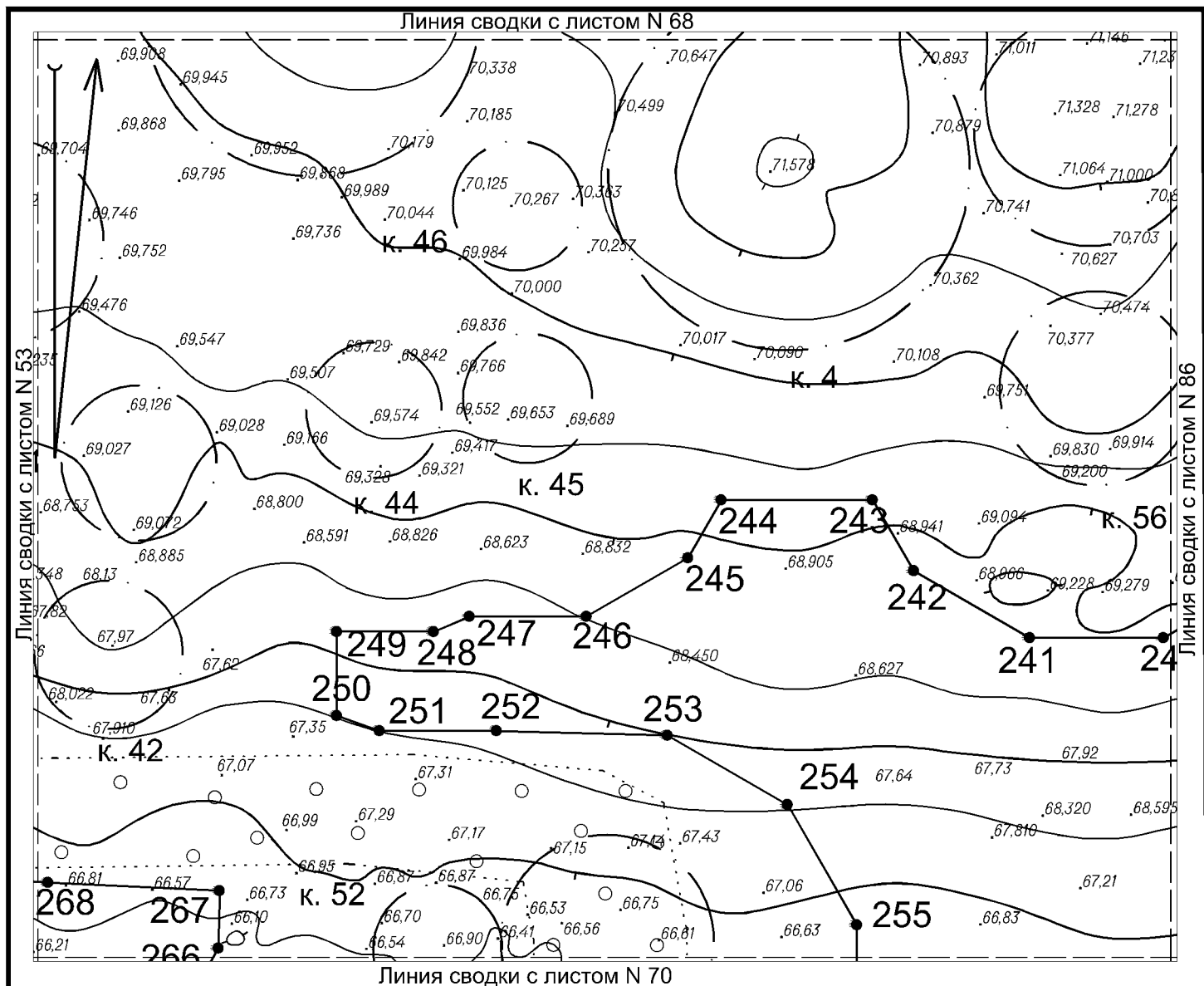
Условные обозначения:

-  Граница территории объекта культурного (археологического) наследия федерального значения «Курганная группа Недвиговский-II» с характерными точками и их номерами
-  Граница курганной насыпи
-  Рельеф местности

Горизонталы на территории объекта проведены через 0,5 м



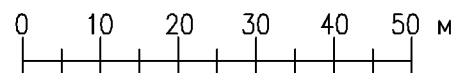


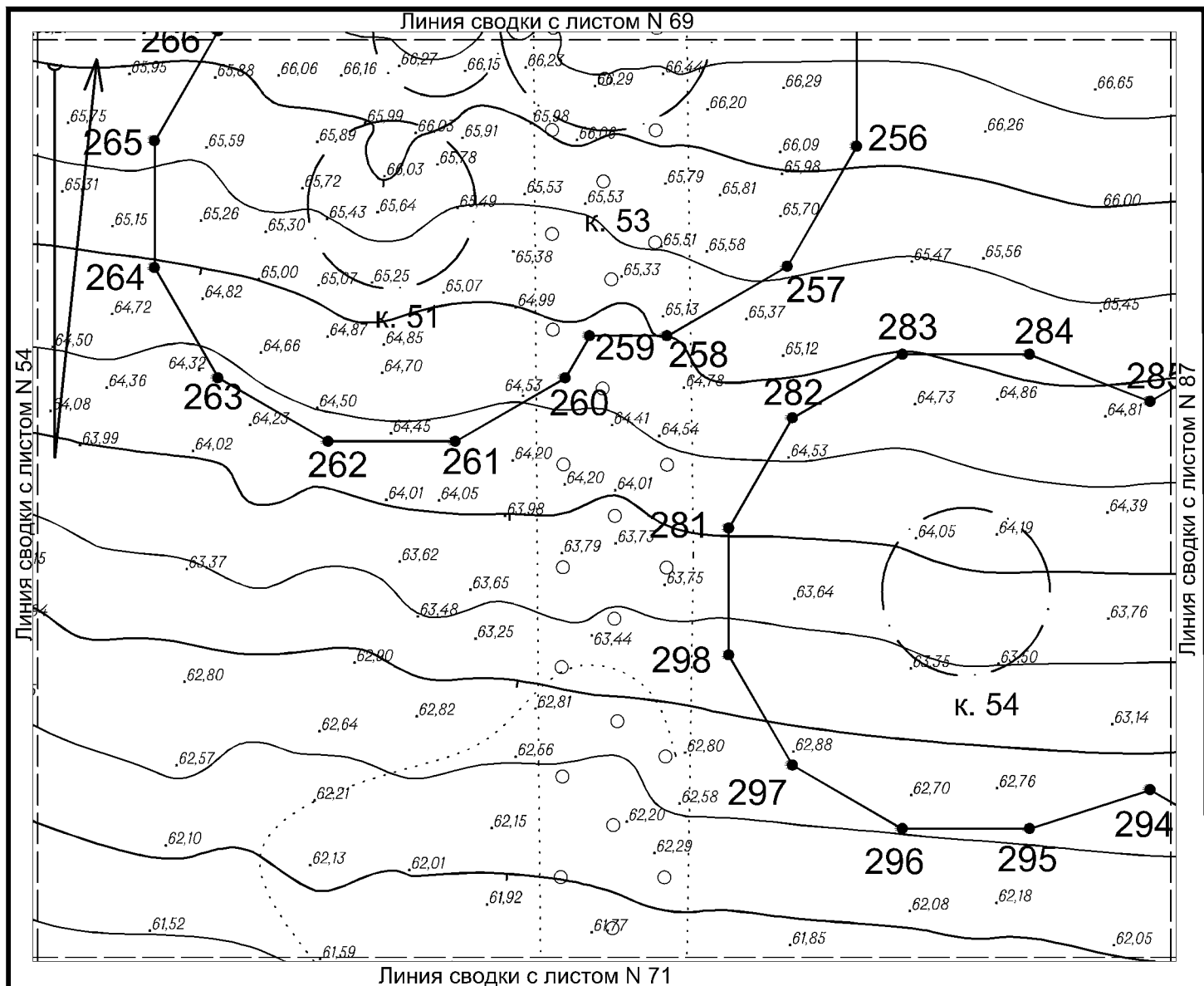


Условные обозначения:

- Граница территории объекта культурного (археологического) наследия федерального значения «Курганная группа Недвиговский-II» с характерными точками и их номерами
- Граница курганной насыпи
- Рельеф местности

Горизонталы на территории объекта проведены через 0,5 м

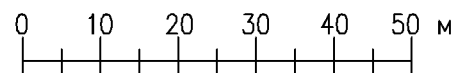


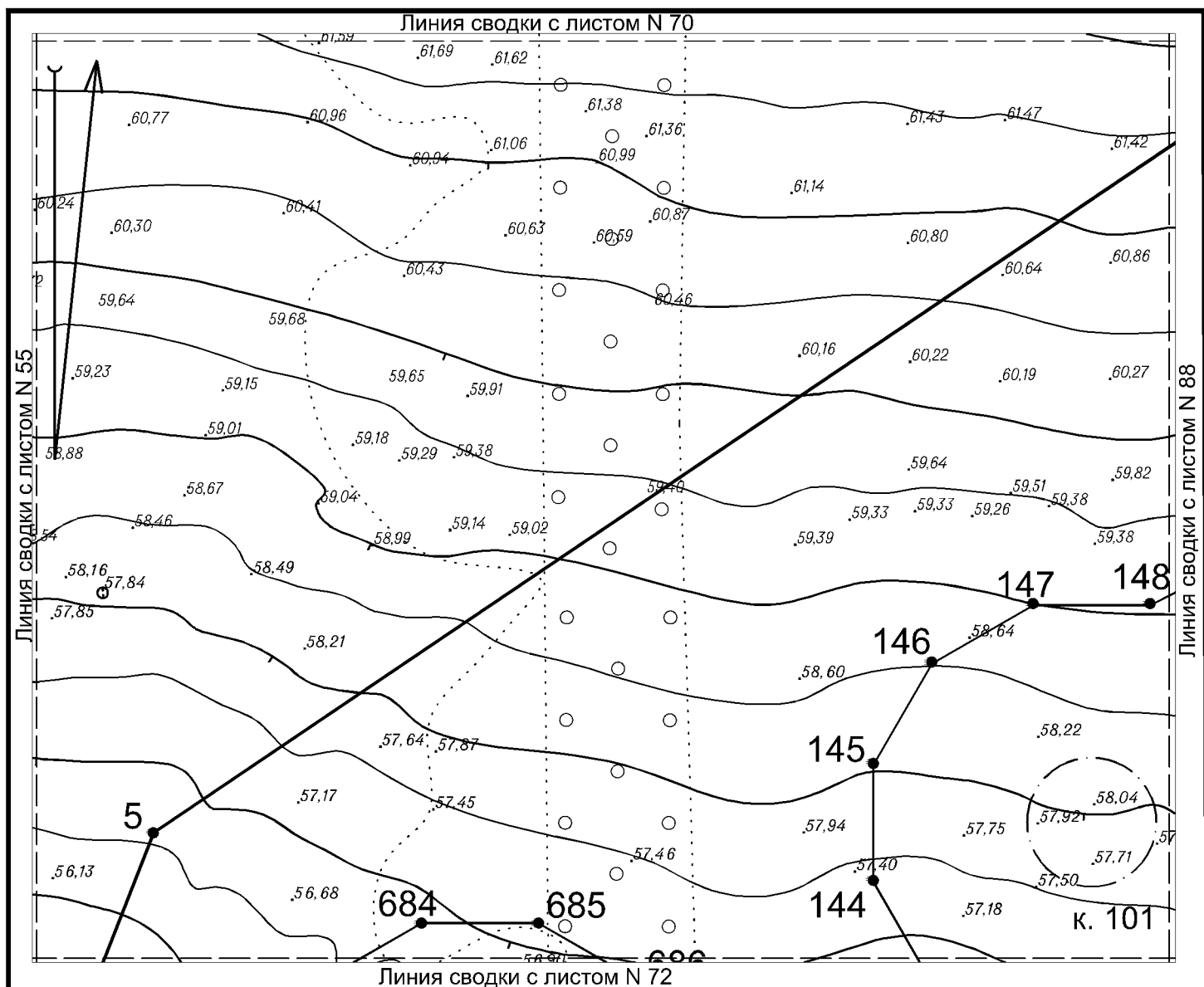


Условные обозначения:

- Граница территории объекта культурного (археологического) наследия федерального значения «Курганная группа Недвиговский-II» с характерными точками и их номерами
- Граница курганной насыпи
- Рельеф местности

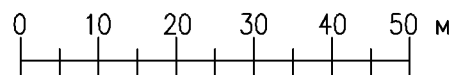
Горизонталы на территории объекта проведены через 0,5 м



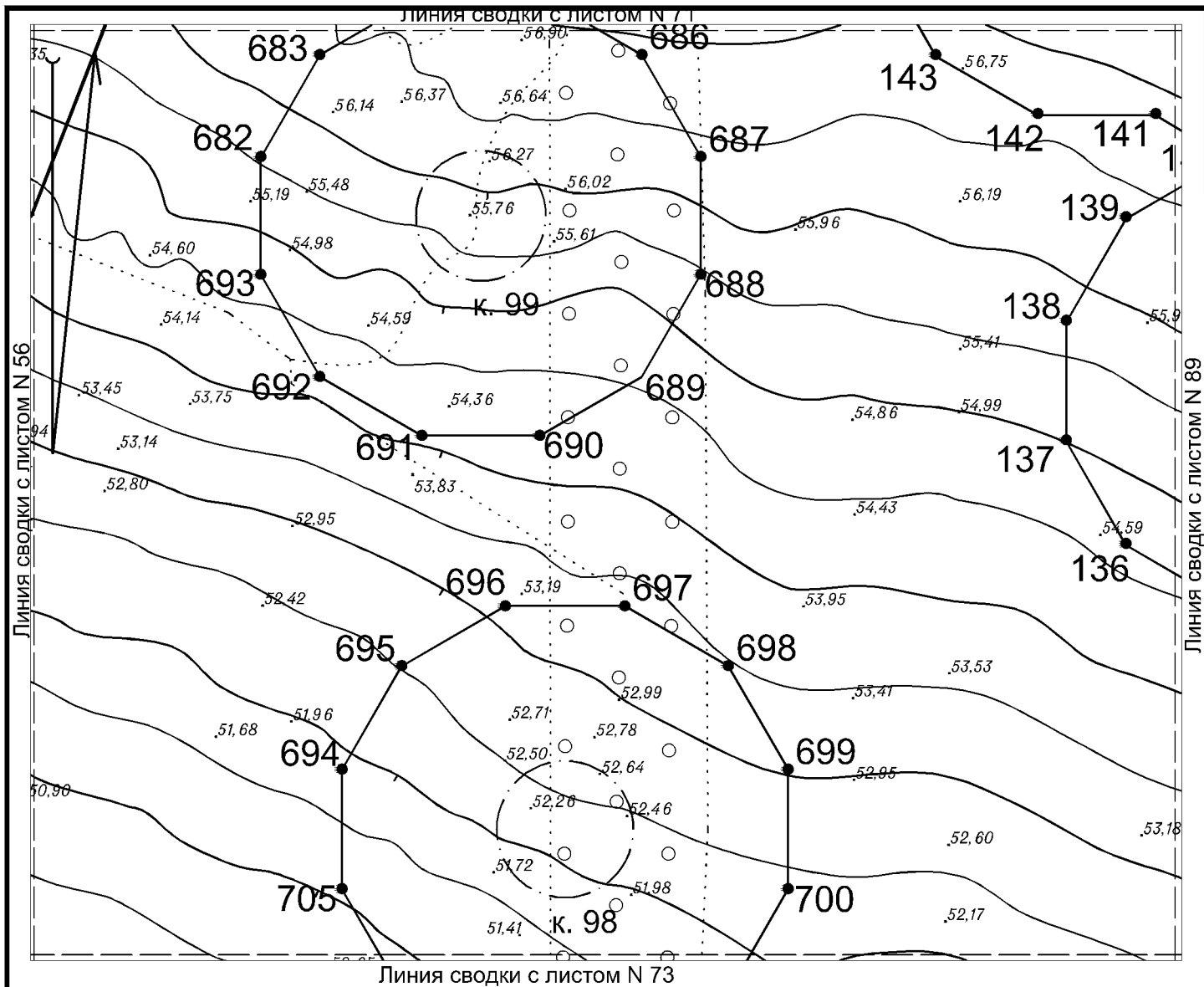


Условные обозначения:





- Граница территории выявленного объекта культурного (археологического) наследия «Некрополь городища Танаис» с характерными точками и их номерами
- Граница территории курганного могильника, входящего в состав выявленного объекта культурного (археологического) наследия «Некрополь городища Танаис» с характерными точками и их номерами
- Граница курганной насыпи
- Рельеф местности



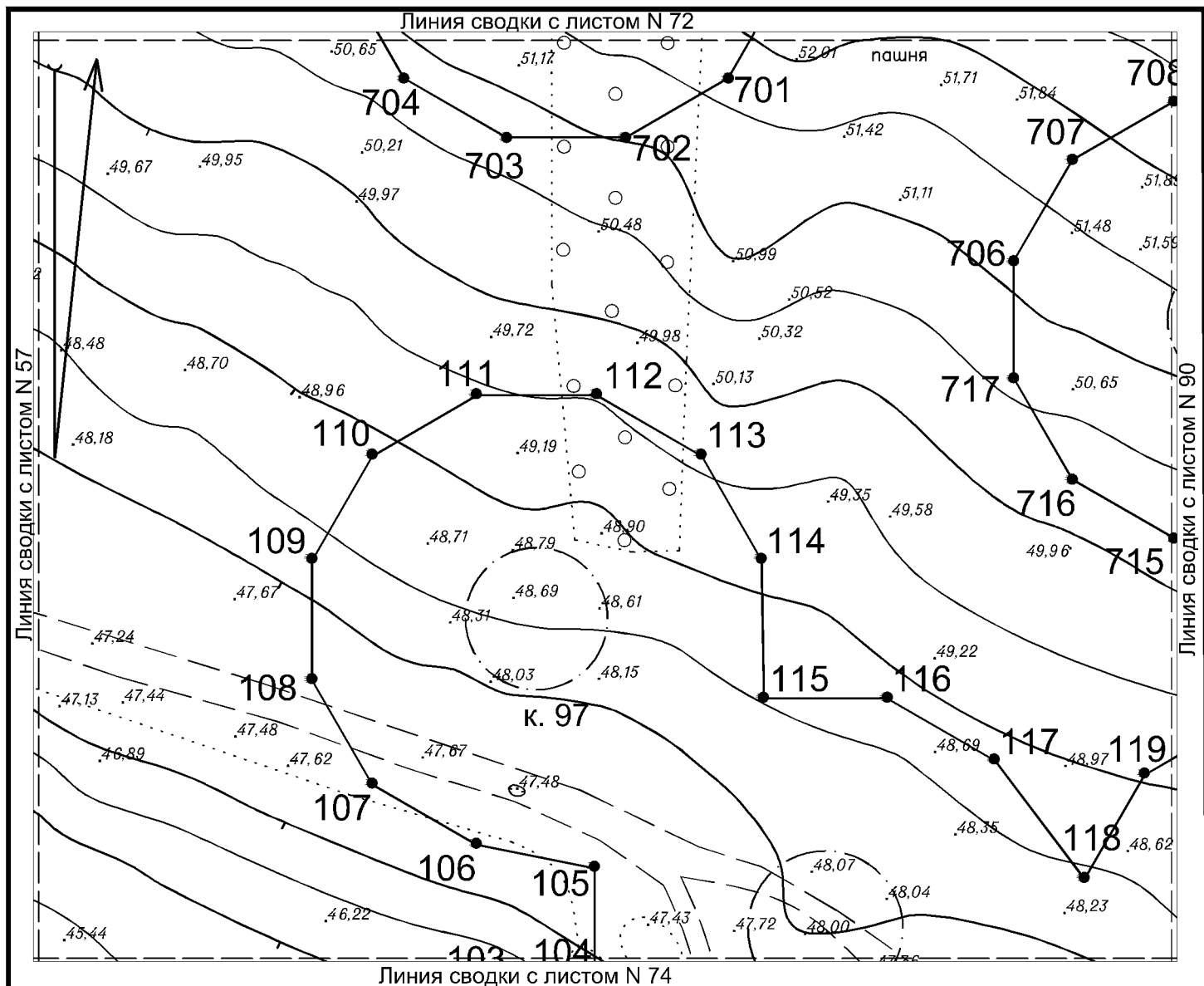
Горизонталы на территории объекта проведены через 0,5 м



Условные обозначения:

-  Граница территории выявленного объекта культурного (археологического) наследия «Некрополь городища Танаис» с характерными точками и их номерами  
 Граница территории курганного могильника, входящего в состав выявленного объекта культурного (археологического) наследия «Некрополь городища Танаис» с характерными точками и их номерами  
 Граница курганной насыпи  
 Рельеф местности
- 0 10 20 30 40 50

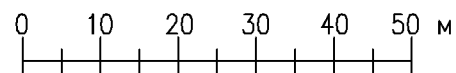
Горизонтالي на територии объекта проведены через 0,5 м

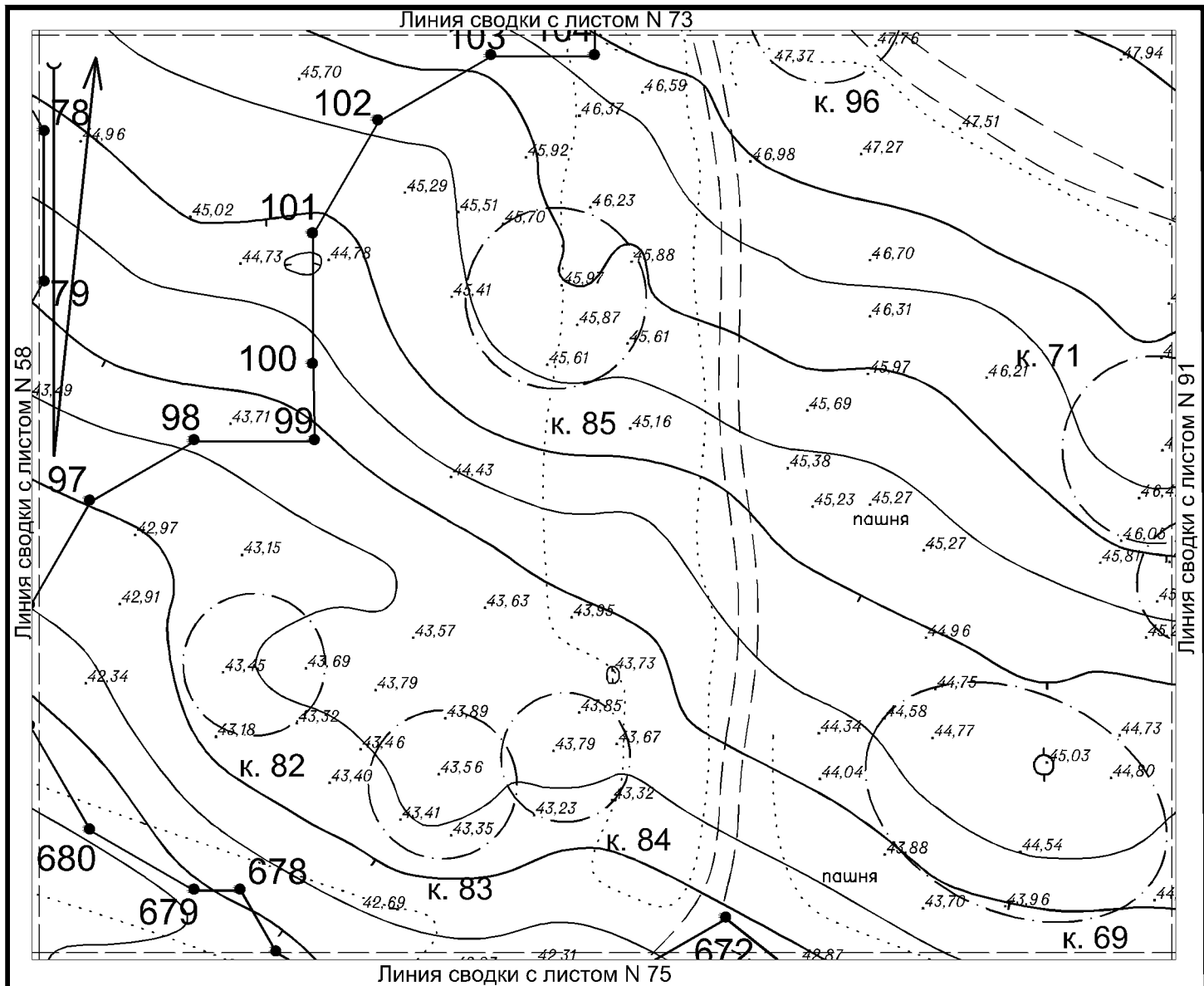


Условные обозначения:


- Граница территории курганного могильника, входящего в состав выявленного объекта культурного (археологического) наследия «Некрополь городища Танаис» с характерными точками и их номерами
- Граница курганной насыпи
- Рельеф местности

Горизонтали на территории объекта проведены через 0,5 м

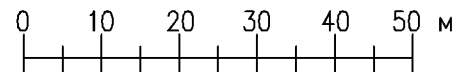


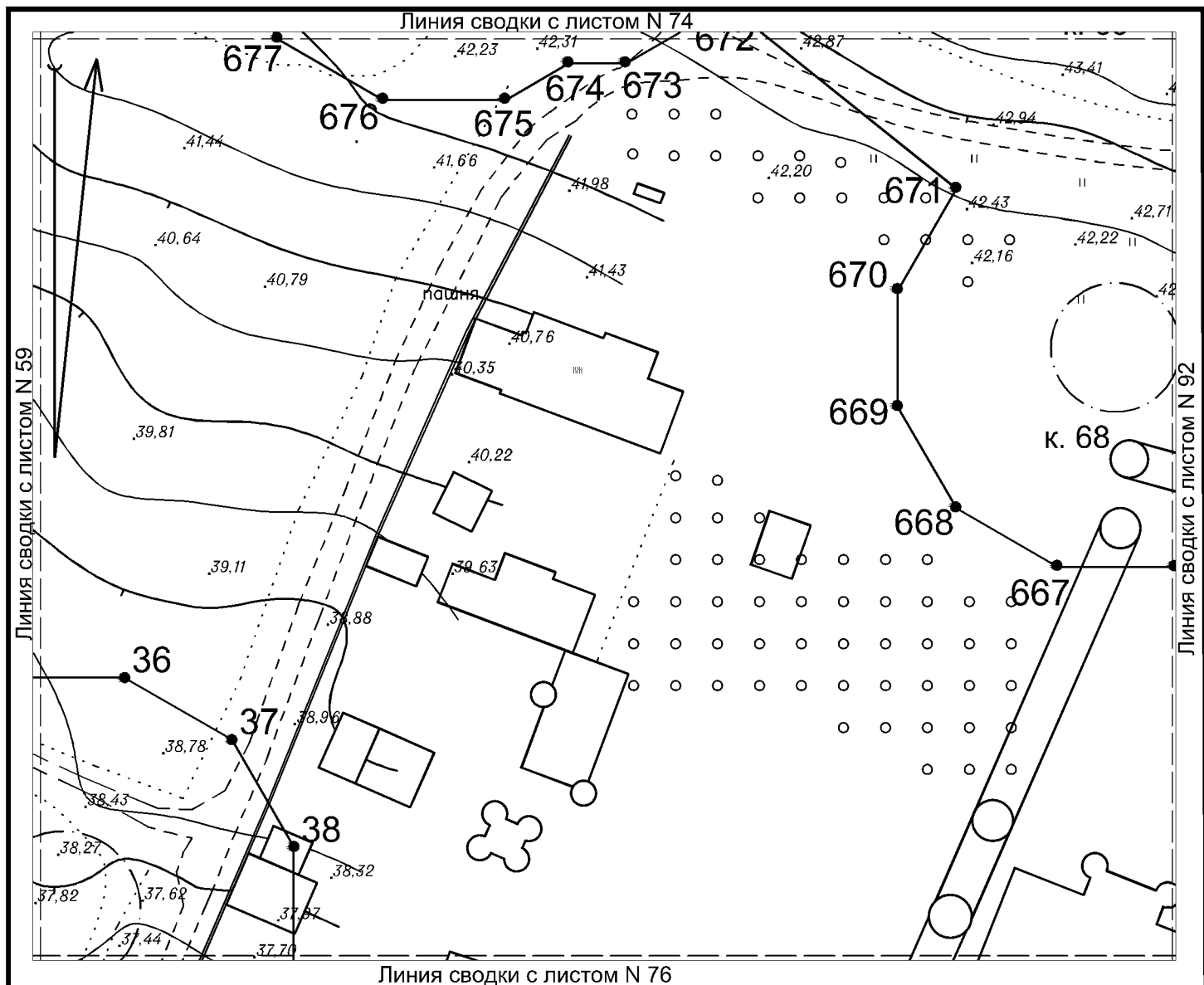


Условные обозначения:

- 
 Граница территории курганного могильника, входящего в состав выявленного объекта культурного (археологического) наследия «Некрополь городища Танаис» с характерными точками и их номерами  
 Граница курганной насыпи  
 Рельеф местности

Горизонтالي на територии обьекта проведены через 0,5 м

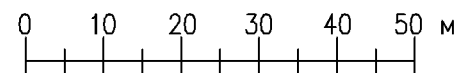


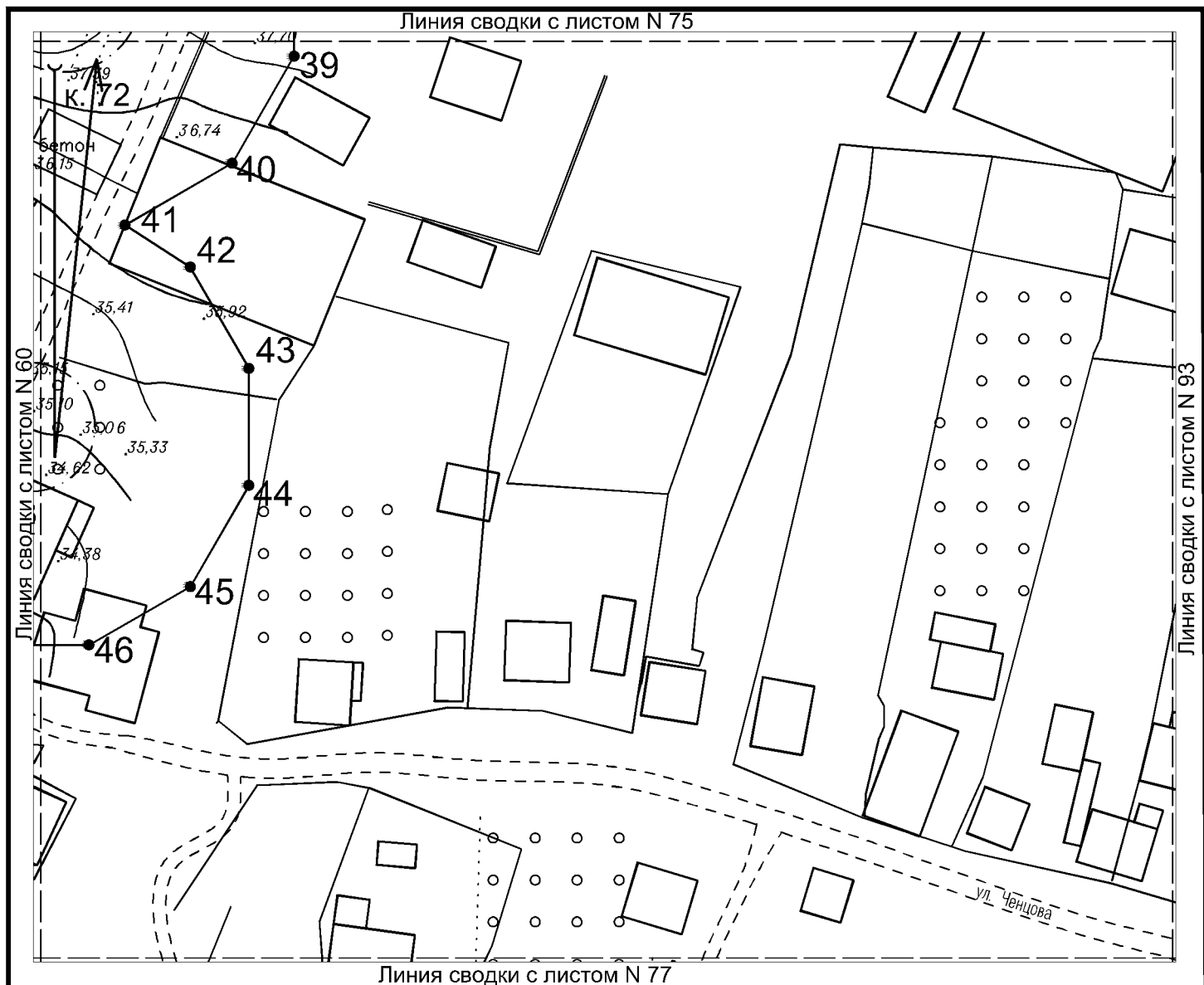


Условные обозначения:

- Граница территории курганного могильника, входящего в состав выявленного объекта культурного (археологического) наследия «Некрополь городища Танаис» с характерными точками и их номерами
- Граница курганной насыпи
- Рельеф местности

Горизонталы на территории объекта проведены через 0,5 м

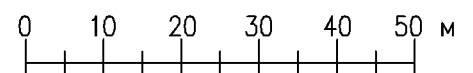




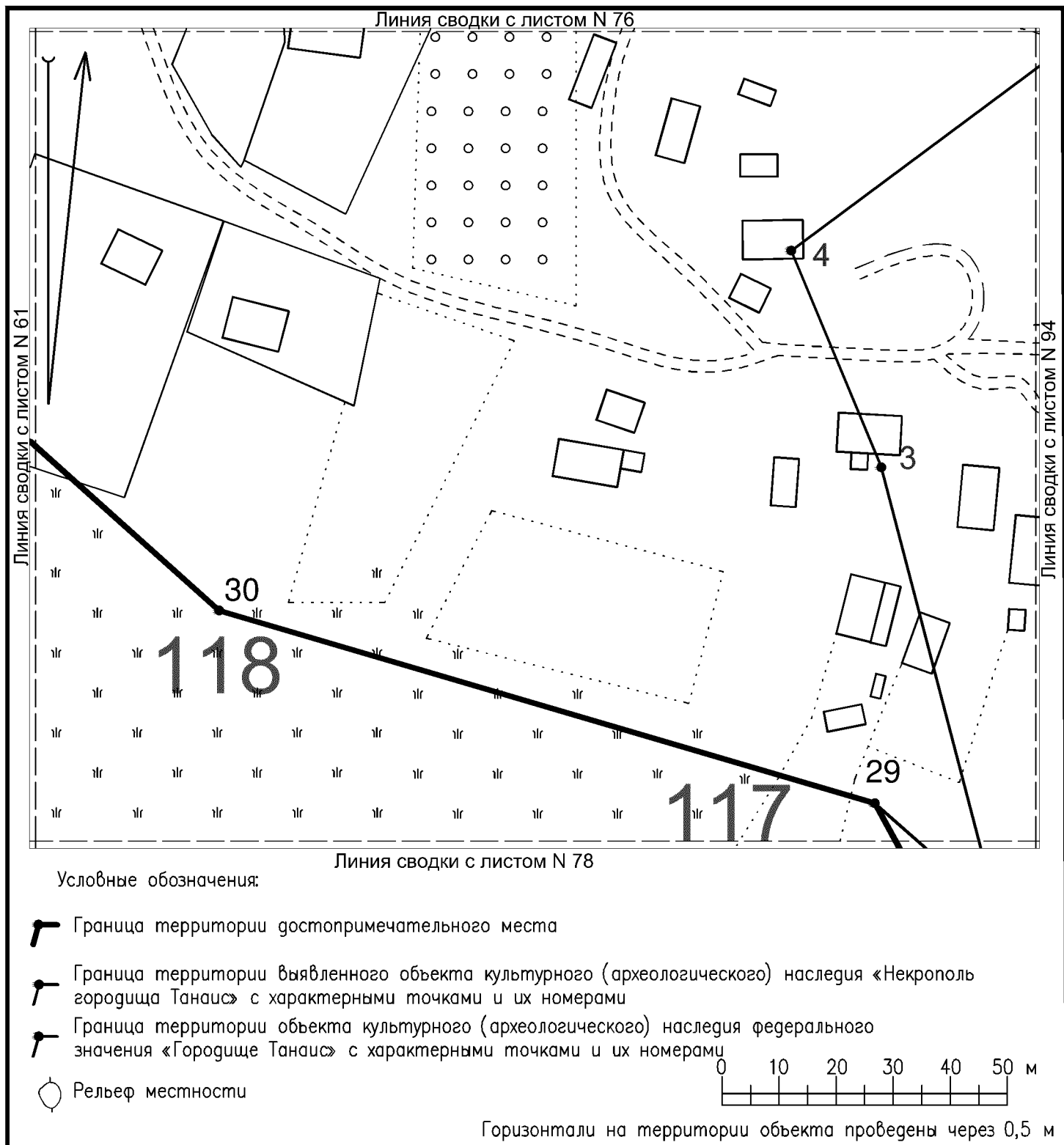
Условные обозначения:

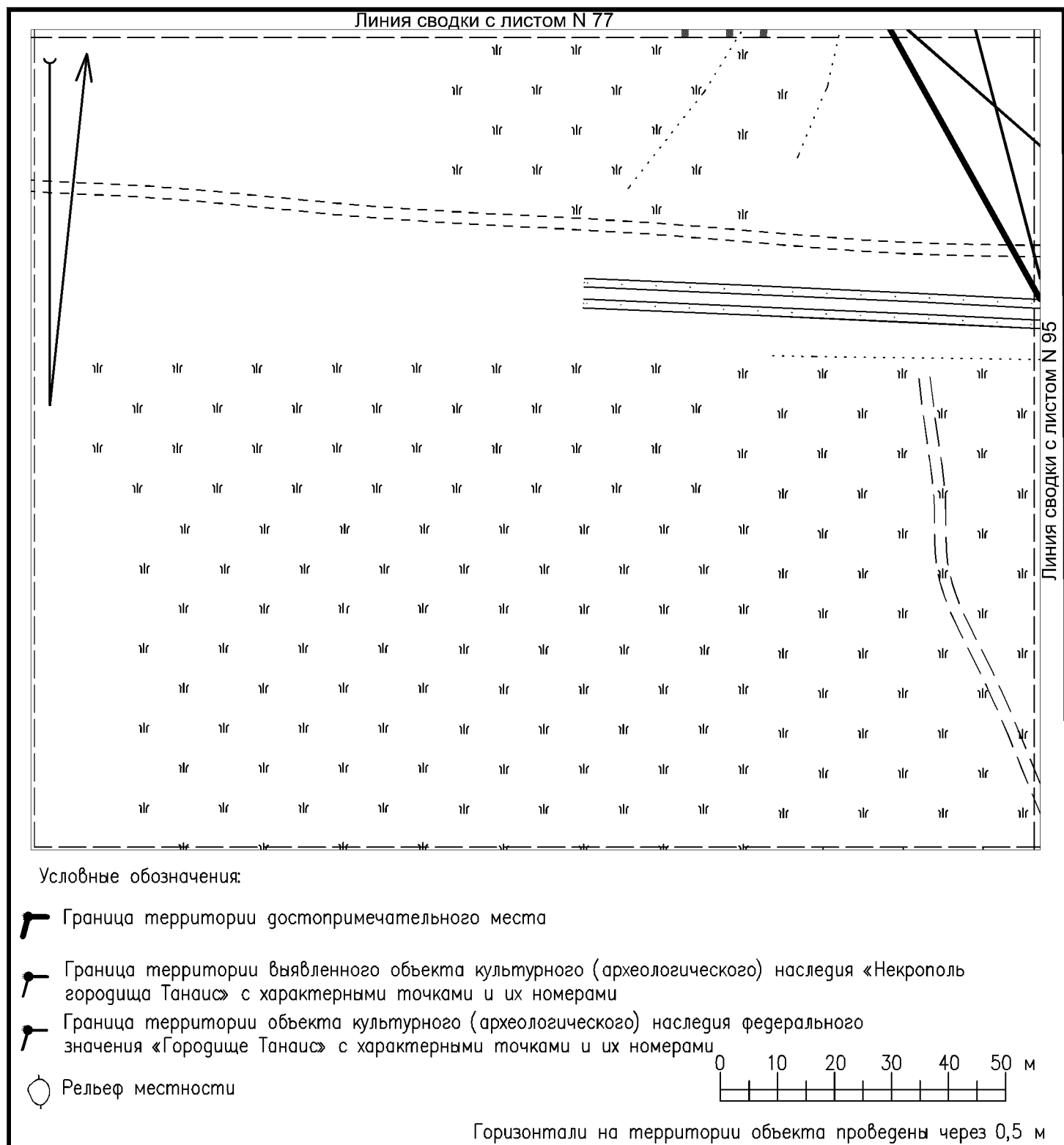
- Граница территории курганного могильника, входящего в состав выявленного объекта культурного (археологического) наследия «Некрополь городища Танаис» с характерными точками и их номерами
- Граница курганной насыпи
- Рельеф местности

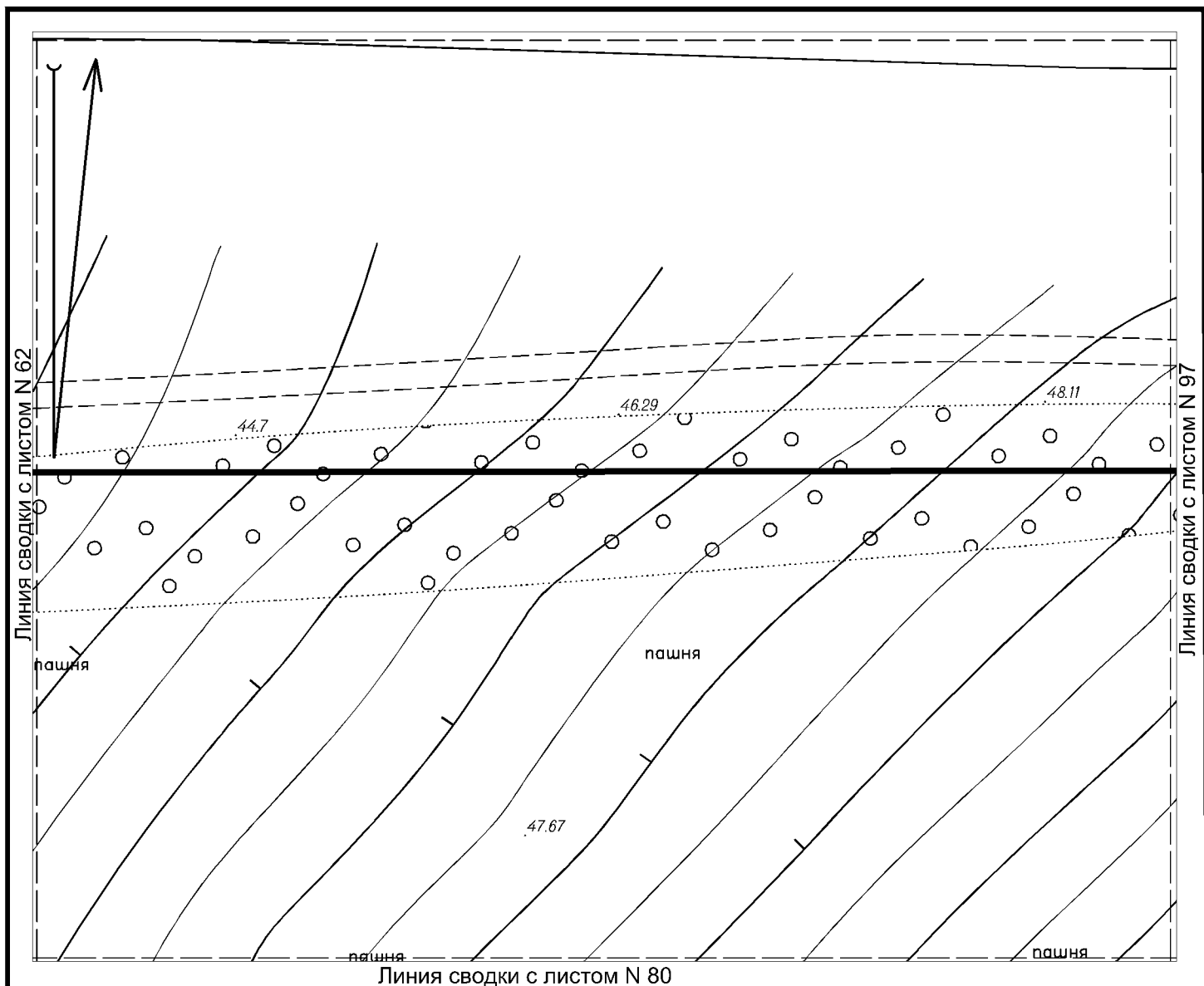
Горизонталы на территории объекта проведены через 0,5 м











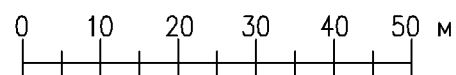



Условные обозначения:

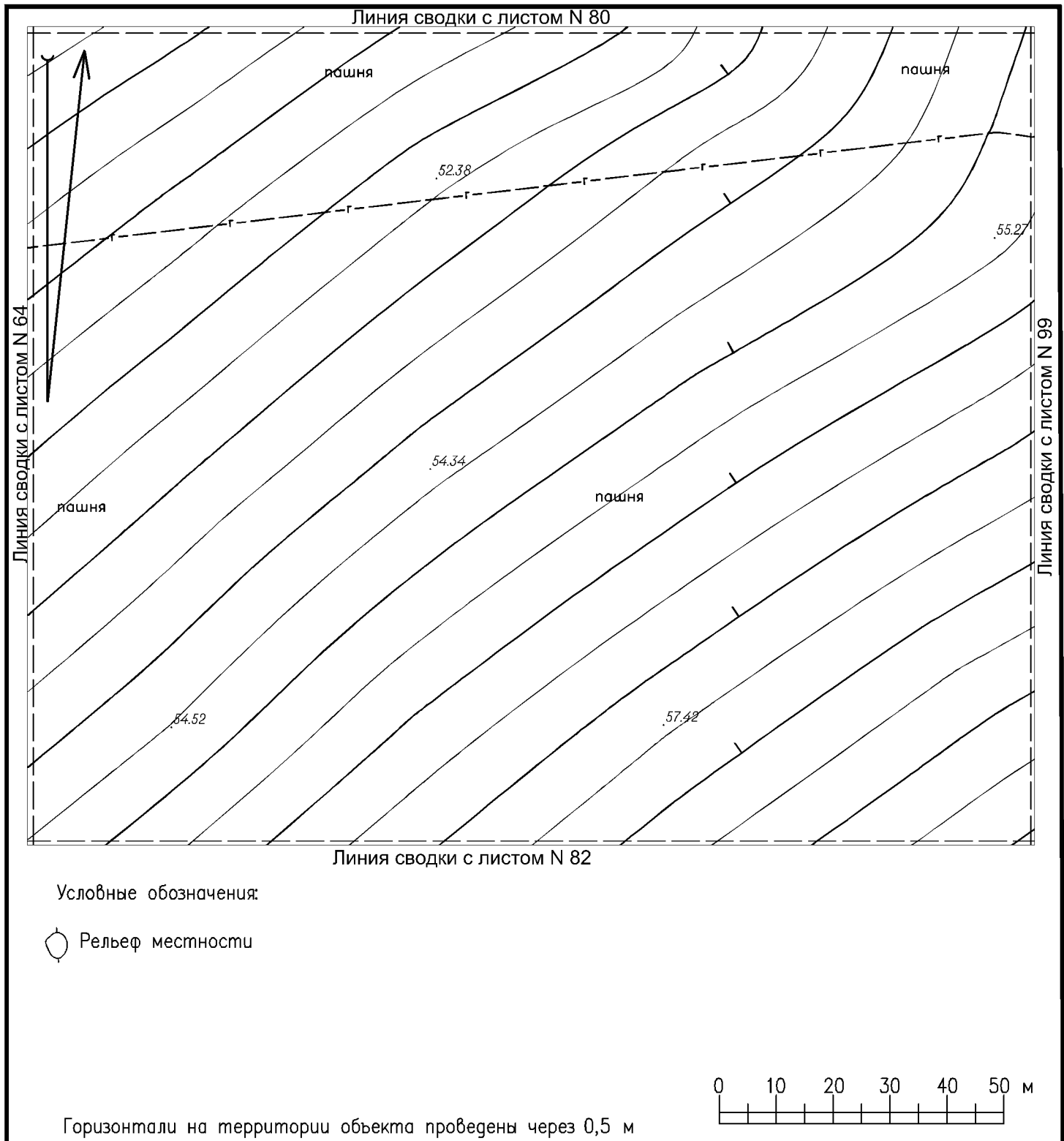
 Граница территории достопримечательного места

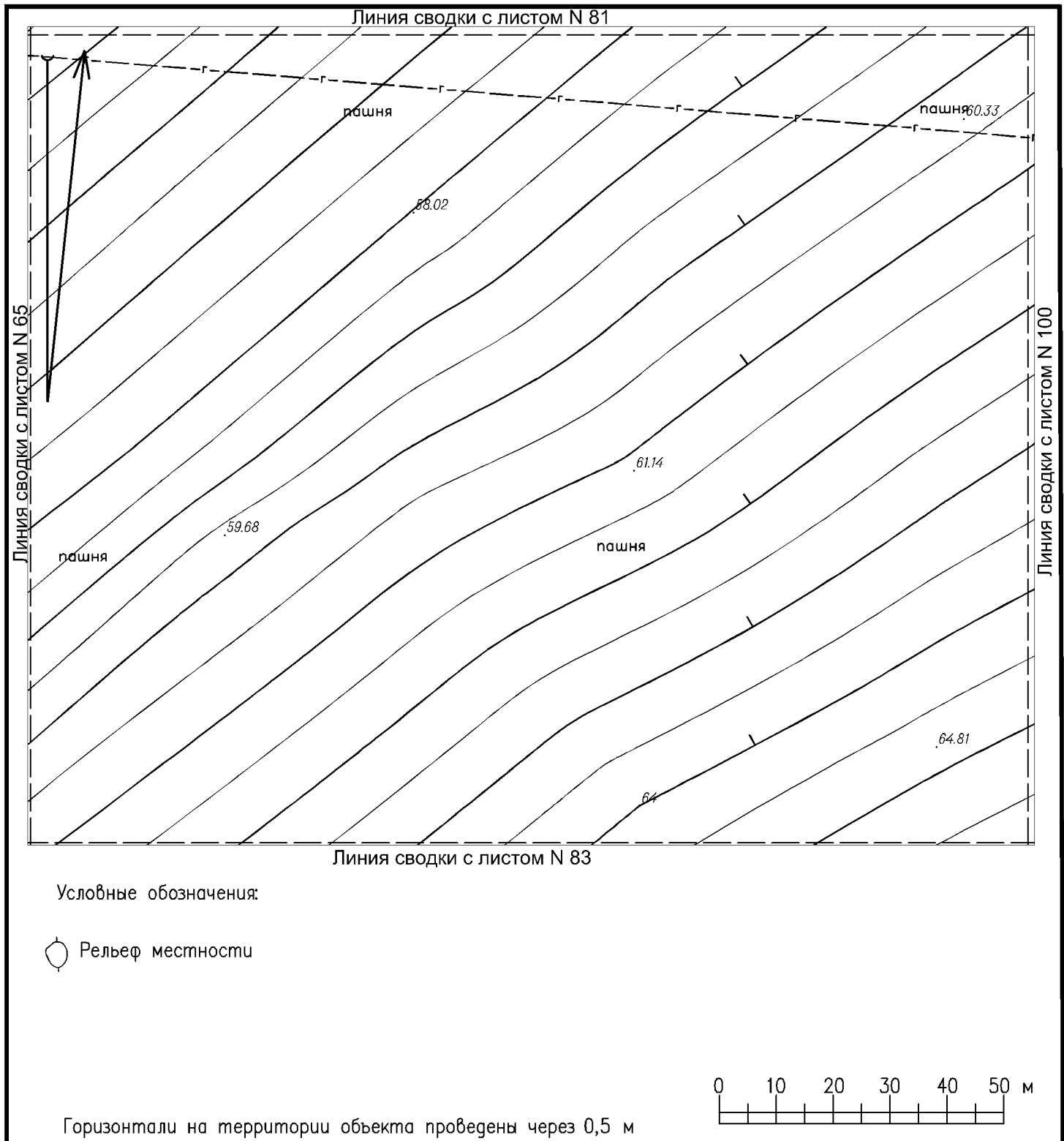
 Рельеф местности

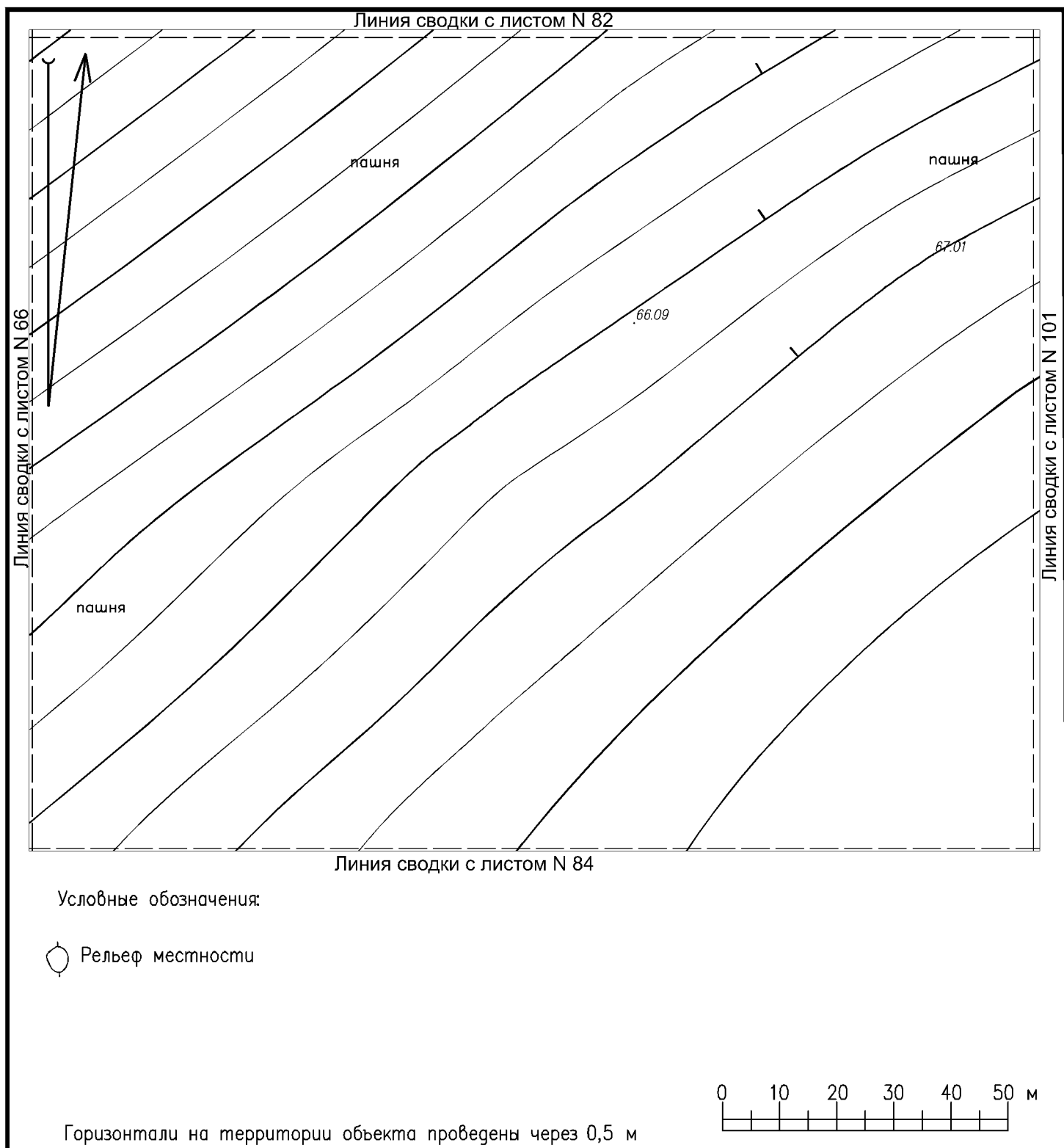
Горизонтالي на территории объекта проведены через 0,5 м

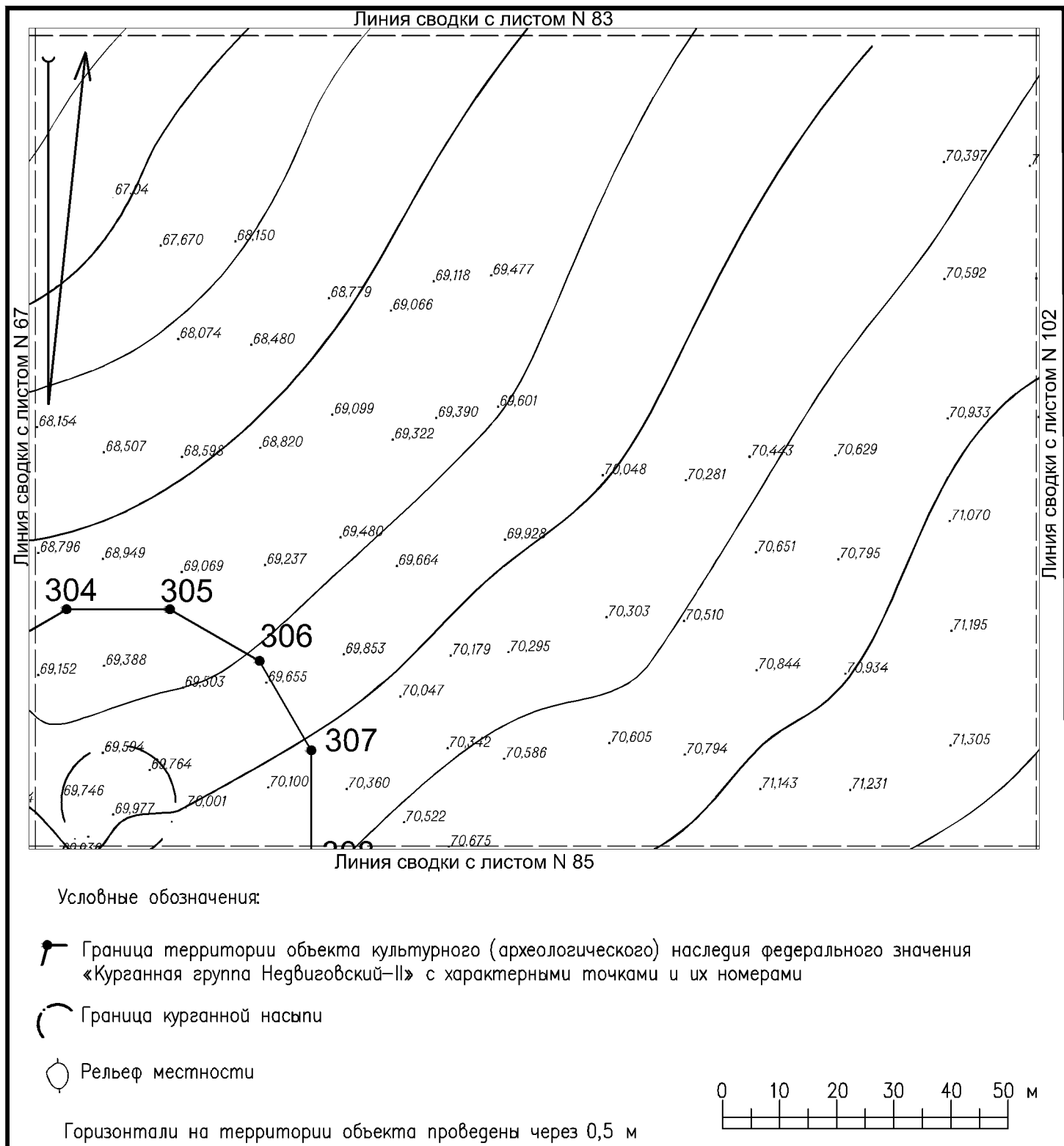




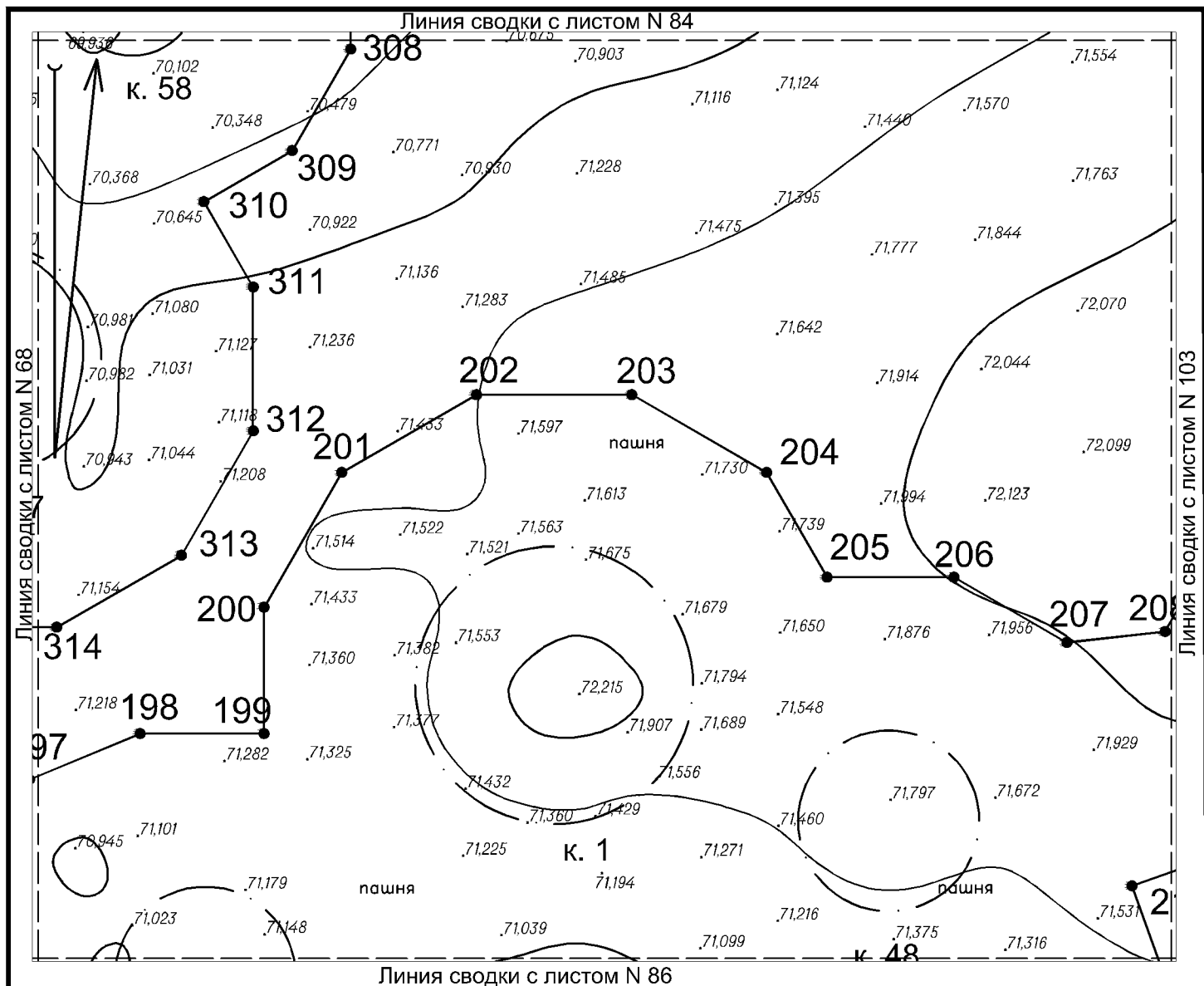








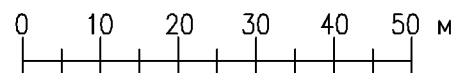


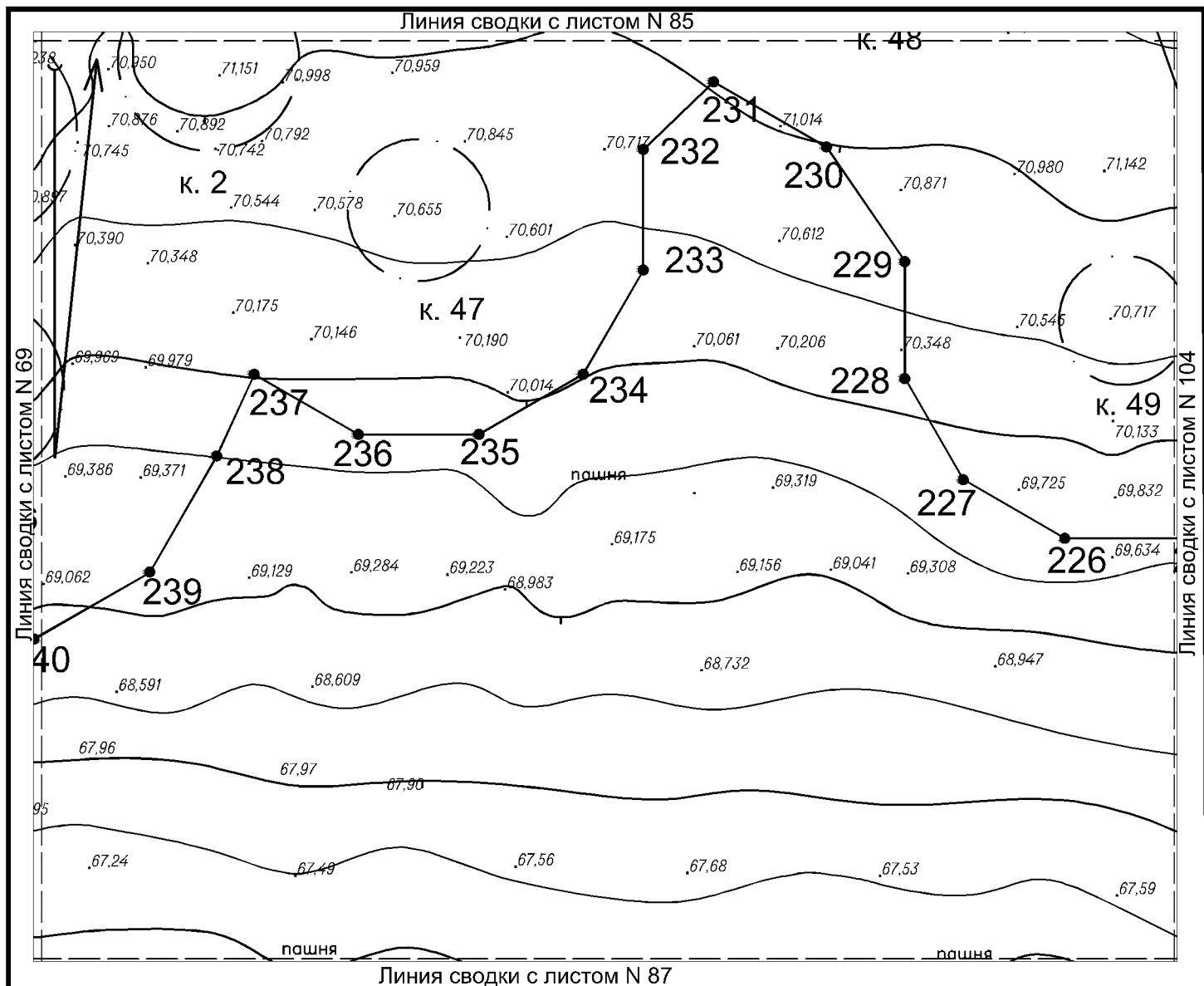


Условные обозначения:




- Граница территории объекта культурного (археологического) наследия федерального значения «Курганная группа Недвиговский-II» с характерными точками и их номерами
- Граница курганной насыпи
- Рельеф местности

Горизонталы на территории объекта проведены через 0,5 м

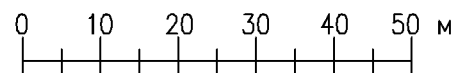


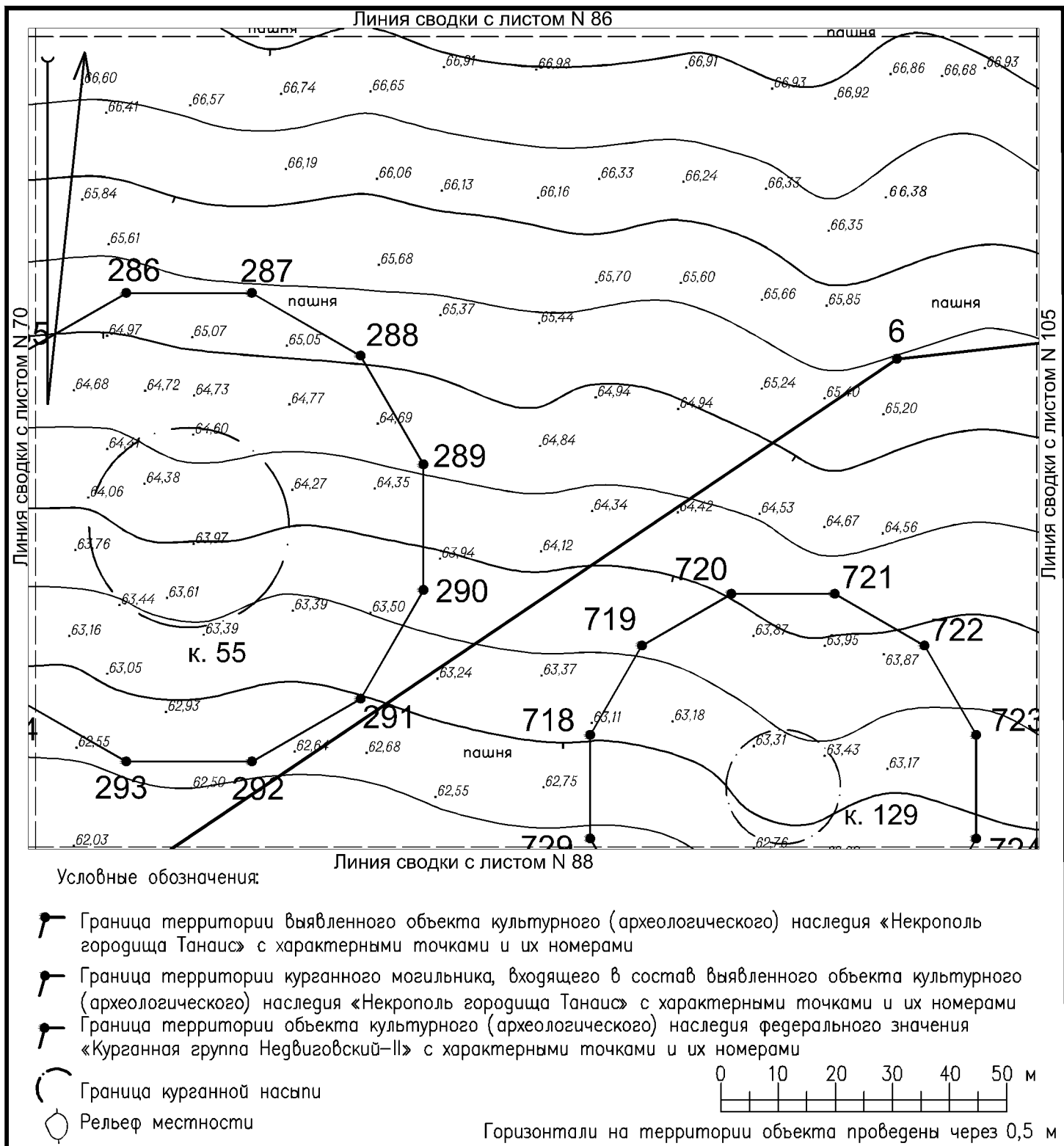


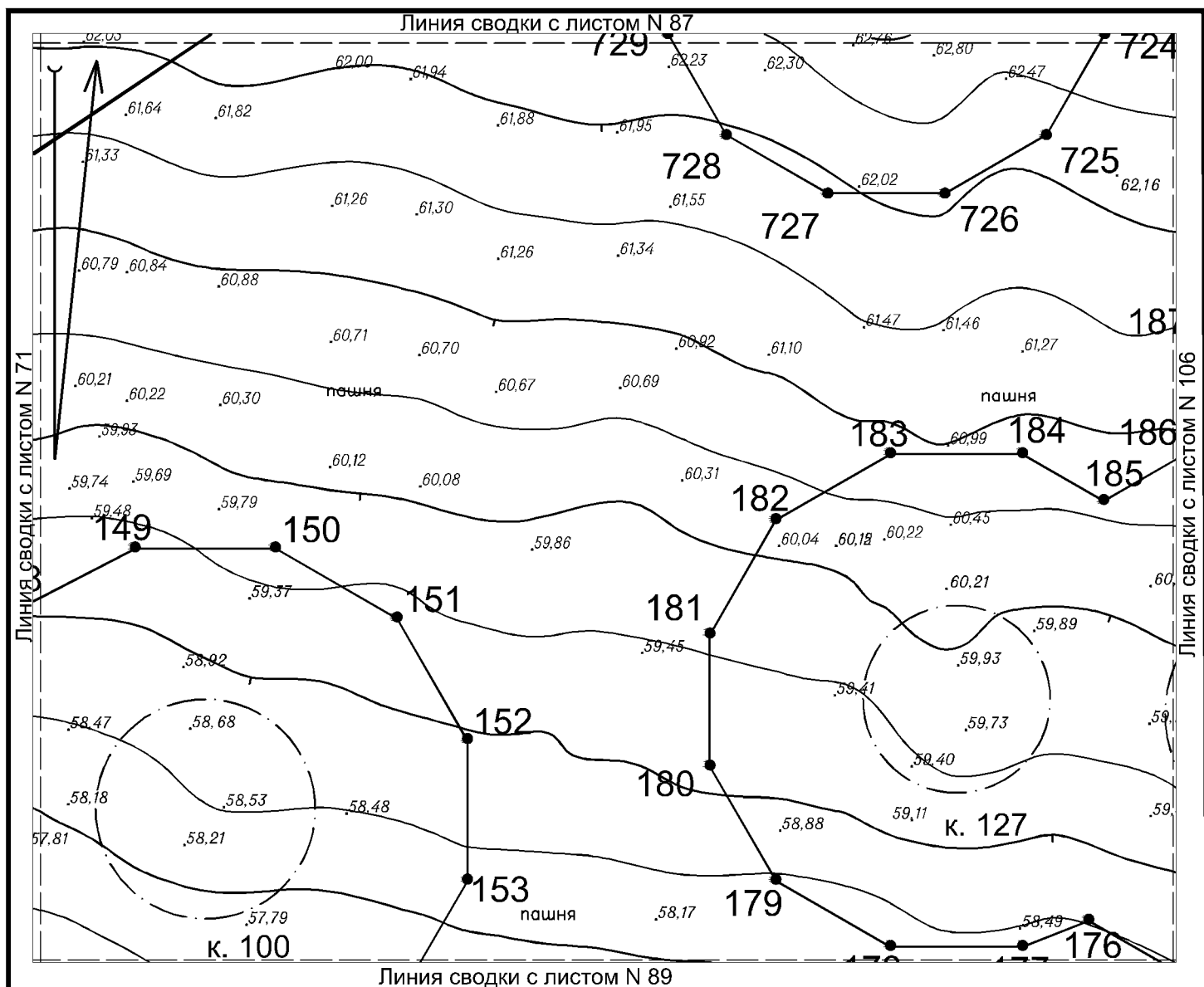
Условные обозначения:

-  Граница территории объекта культурного (археологического) наследия федерального значения «Курганная группа Недвиговский-II» с характерными точками и их номерами
-  Граница курганной насыпи
-  Рельеф местности

Горизонталы на территории объекта проведены через 0,5 м

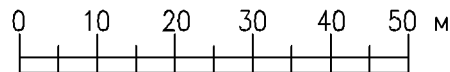




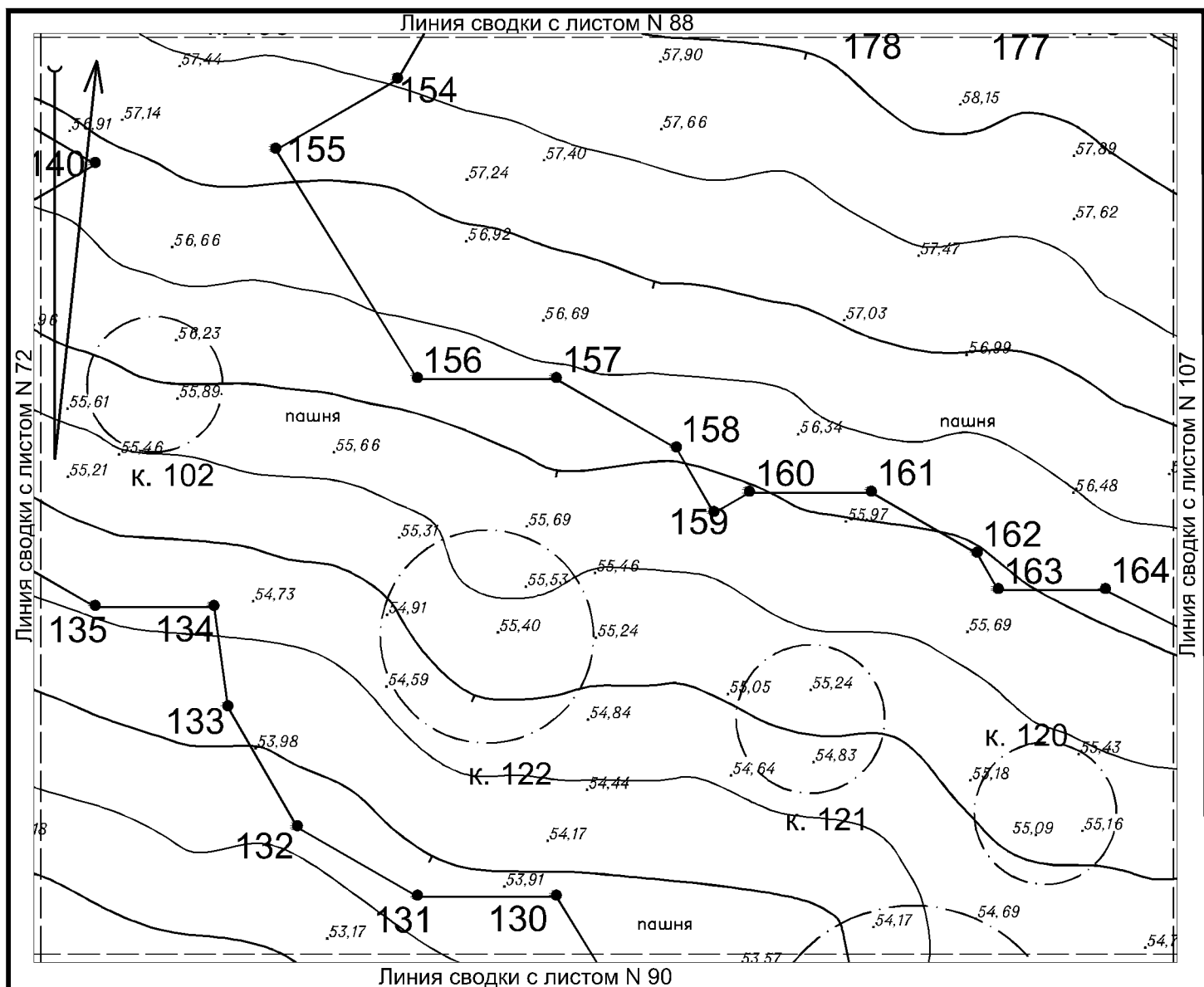


Условные обозначения:

- Граница территории выявленного объекта культурного (археологического) наследия федерального значения «Некрополь городища Танаис» с характерными точками и их номерами
- Граница территории курганного могильника, входящего в состав выявленного объекта культурного (археологического) наследия «Некрополь городища Танаис» с характерными точками и их номерами
- Граница курганной насыпи
- Рельеф местности



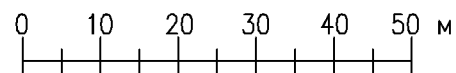
Горизонталы на территории объекта проведены через 0,5 м

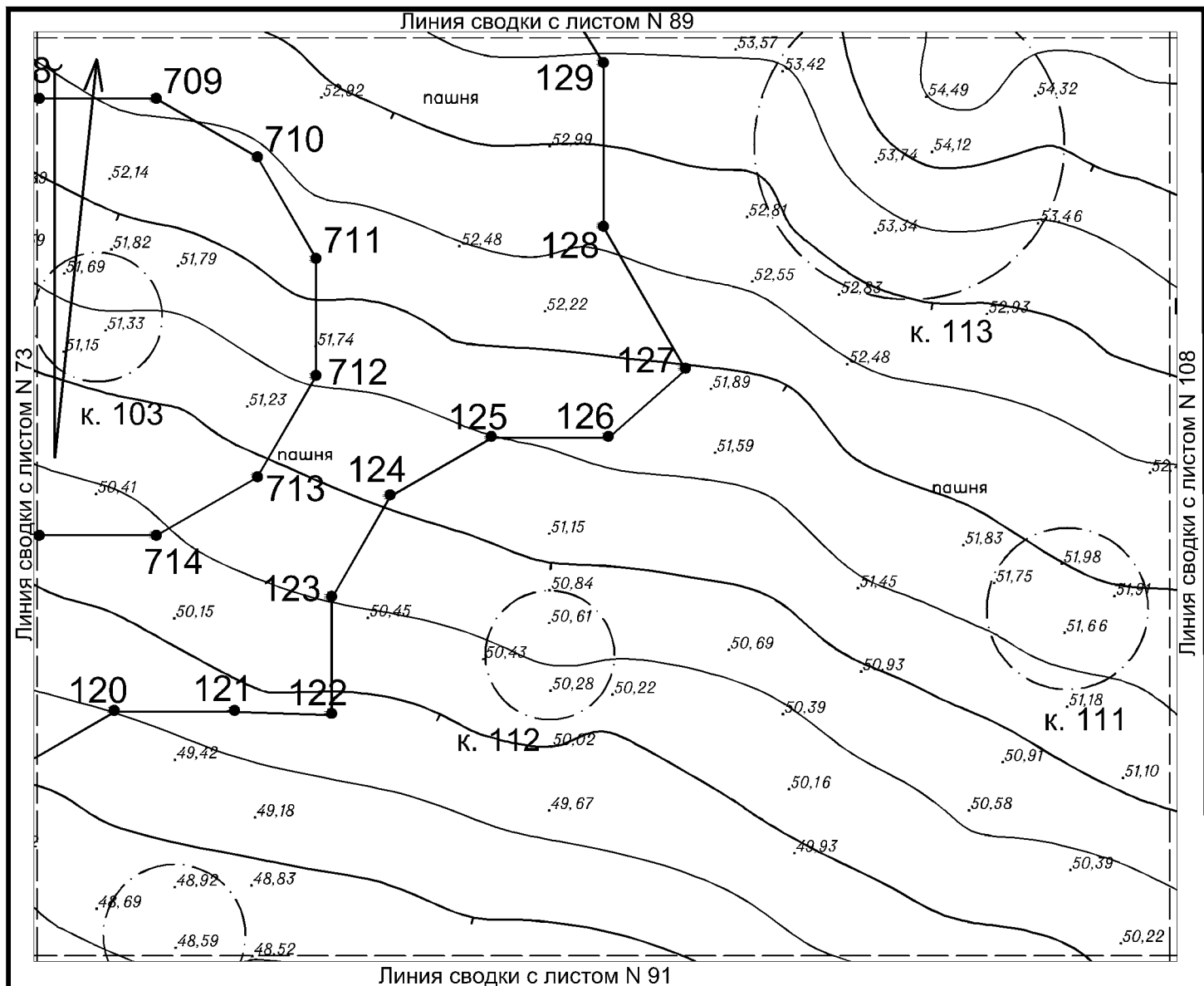


Условные обозначения:

- Граница территории курганного могильника, входящего в состав выявленного объекта культурного (археологического) наследия «Некрополь городища Танаис» с характерными точками и их номерами
- Граница курганной насыпи
- Рельеф местности

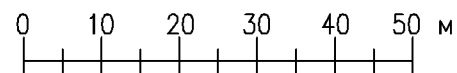
Горизонталы на территории объекта проведены через 0,5 м

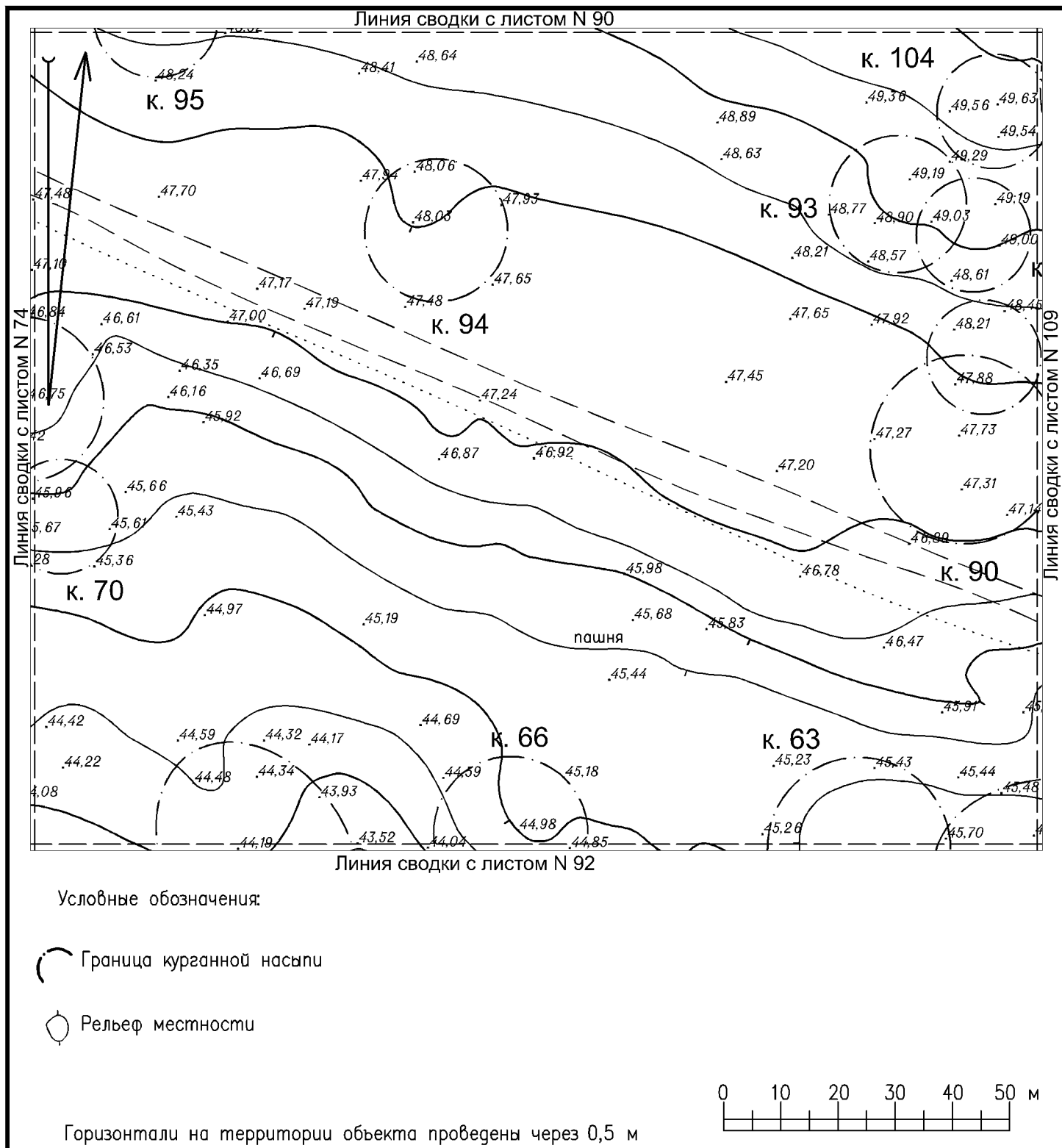


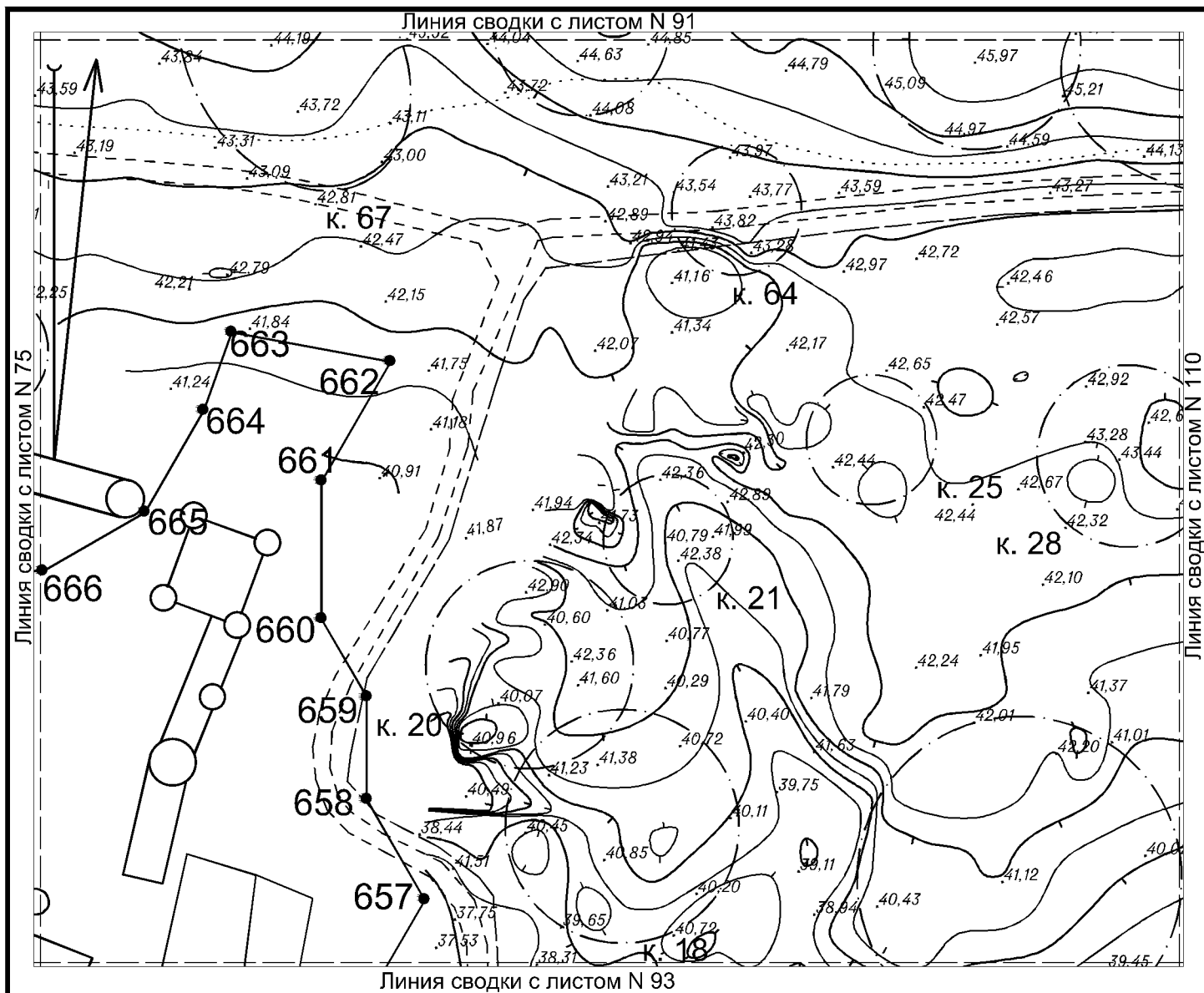


Условные обозначения:




- Граница территории курганного могильника, входящего в состав выявленного объекта культурного (археологического) наследия «Некрополь городища Танаис» с характерными точками и их номерами
- Граница курганной насыпи
- Рельеф местности



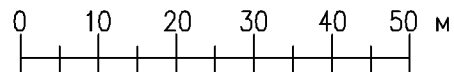




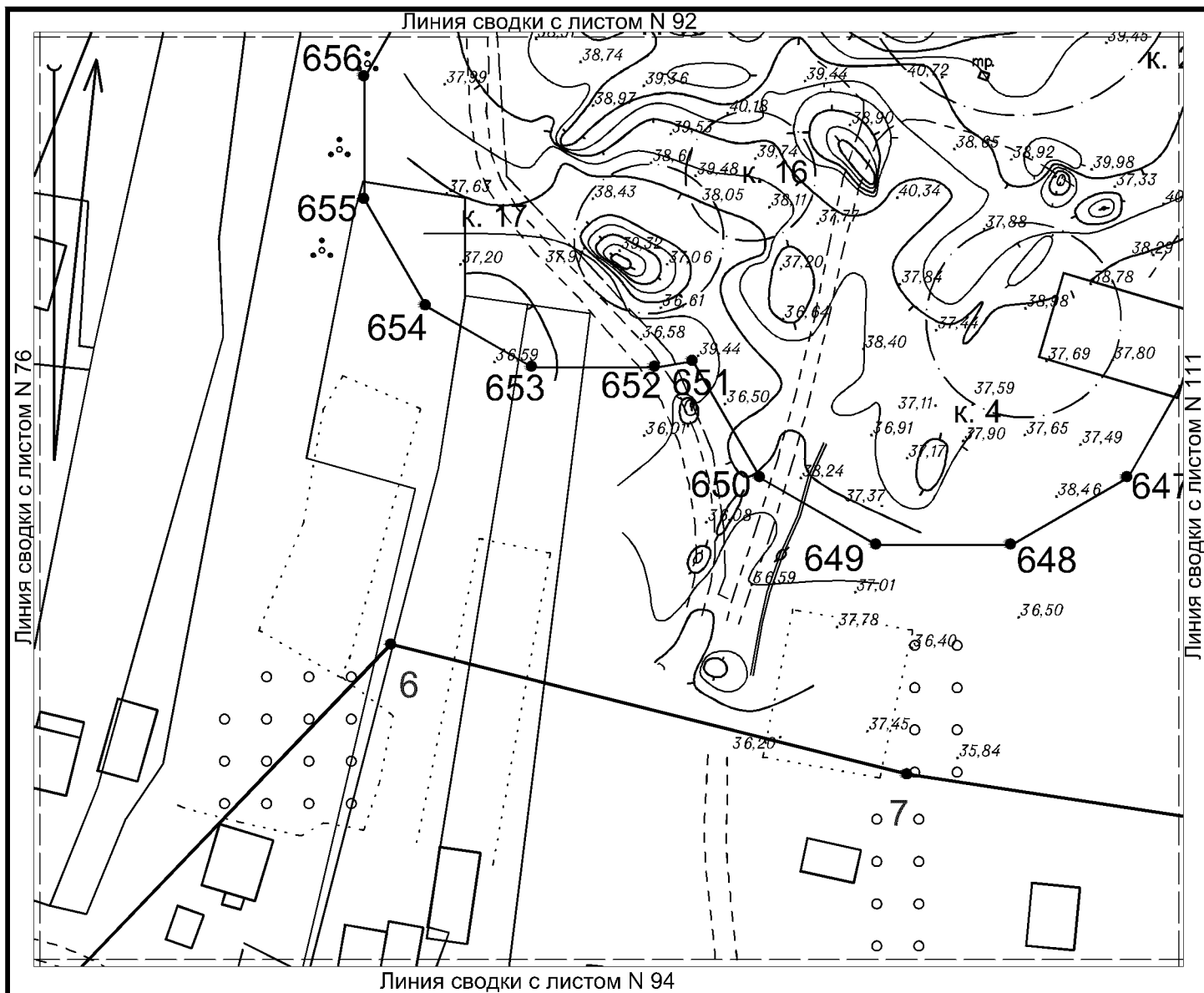
Условные обозначения:

-  Граница территории курганного могильника, входящего в состав выявленного объекта культурного (археологического) наследия «Некрополь городища Танаис» с характерными точками и их номерами  
 Граница курганной насыпи  
 Рельеф местности





Горизонтالي на територии обьекта проведены через 0,5 м



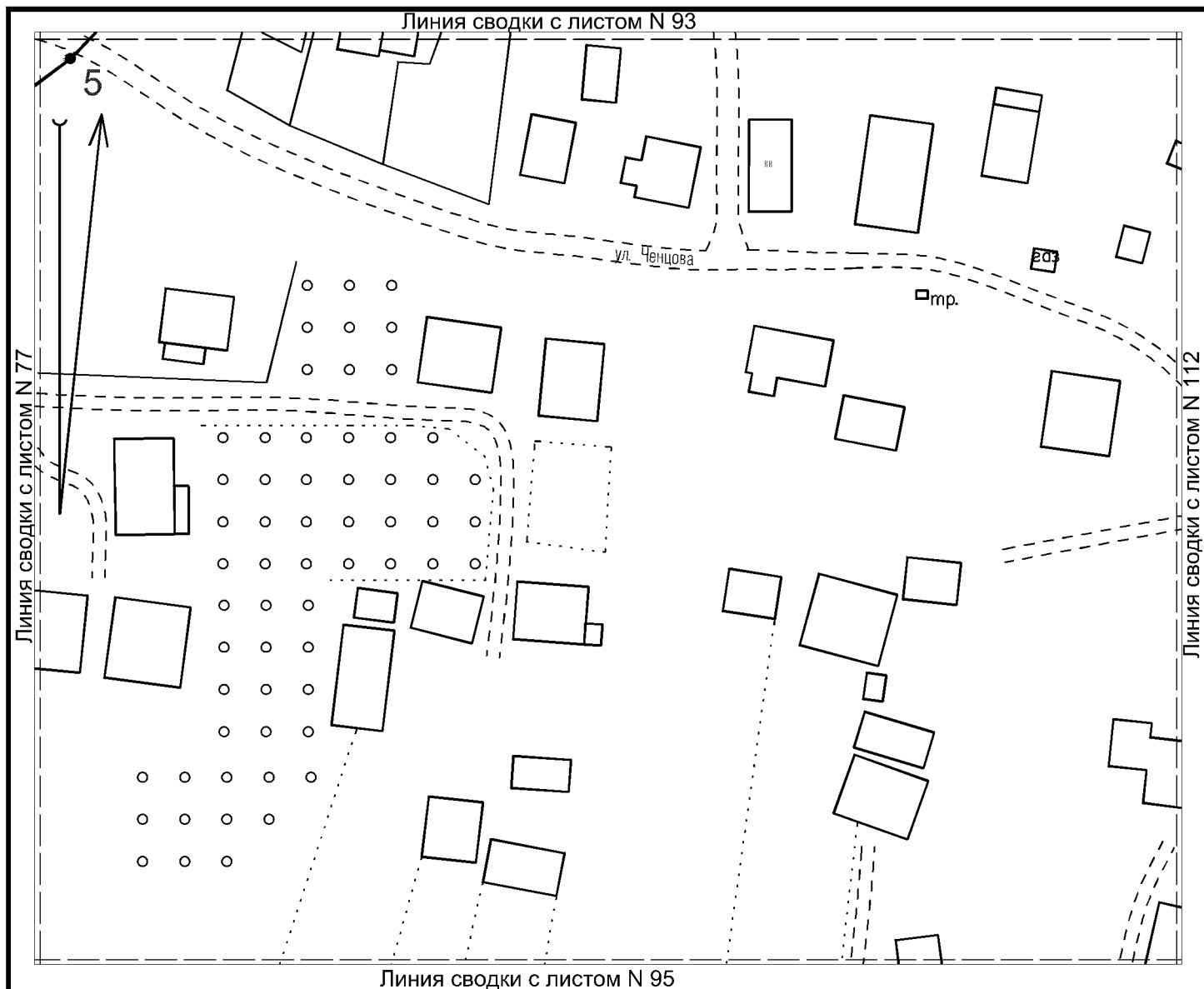




Условные обозначения:

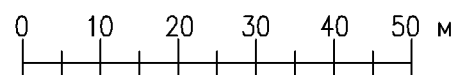
-  Граница территории объекта культурного (археологического) наследия федерального значения «Городище Танаис» с характерными точками и их номерами  
 Граница территории курганного могильника, входящего в состав выявленного объекта культурного (археологического) наследия «Некрополь городища Танаис» с характерными точками и их номерами  
 Граница курганной насыпи  
 Рельеф местности
- 0 10 20 30 40 50

Горизонтالي на територии объекта проведены через 0,5 м

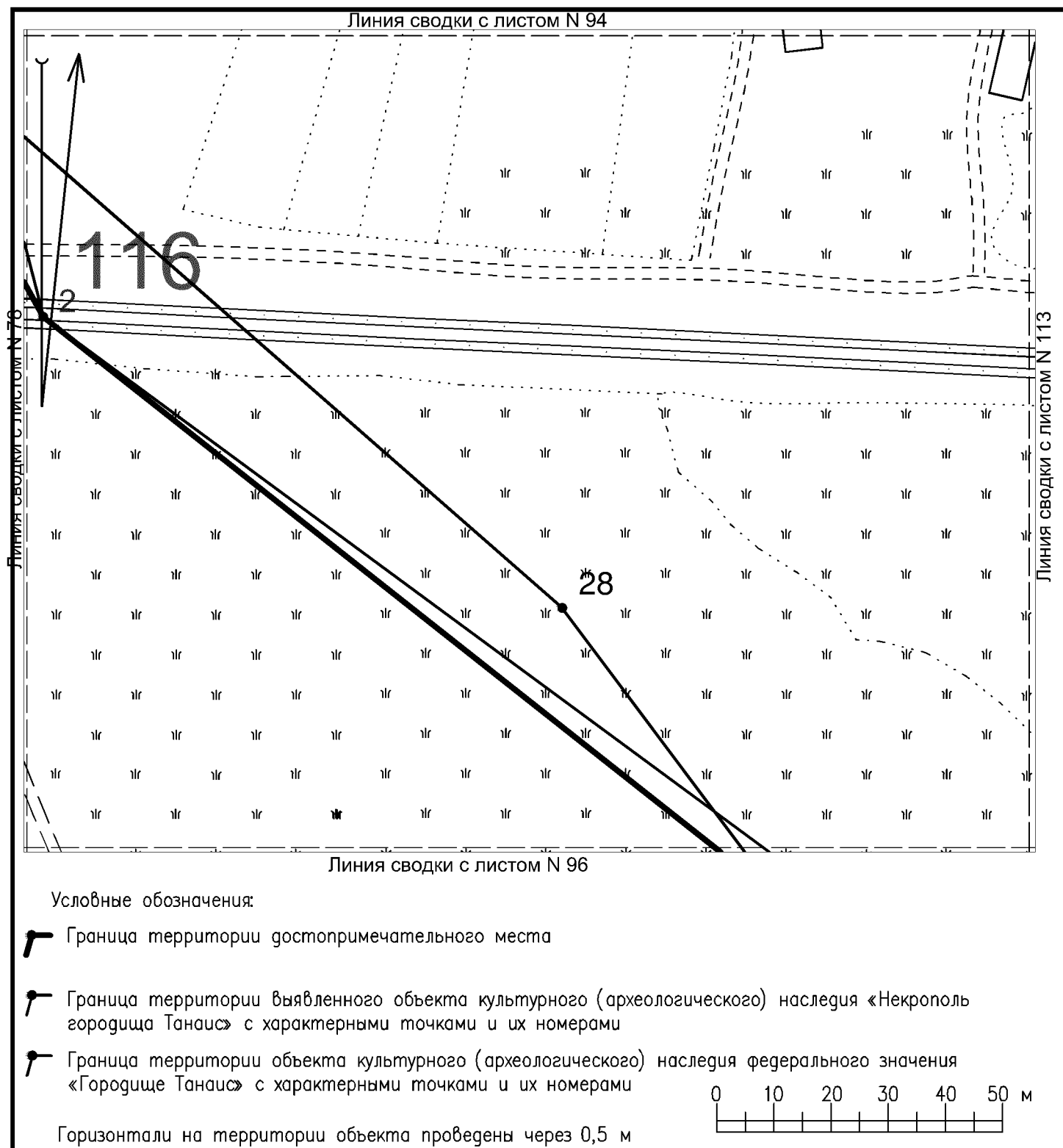



Условные обозначения:

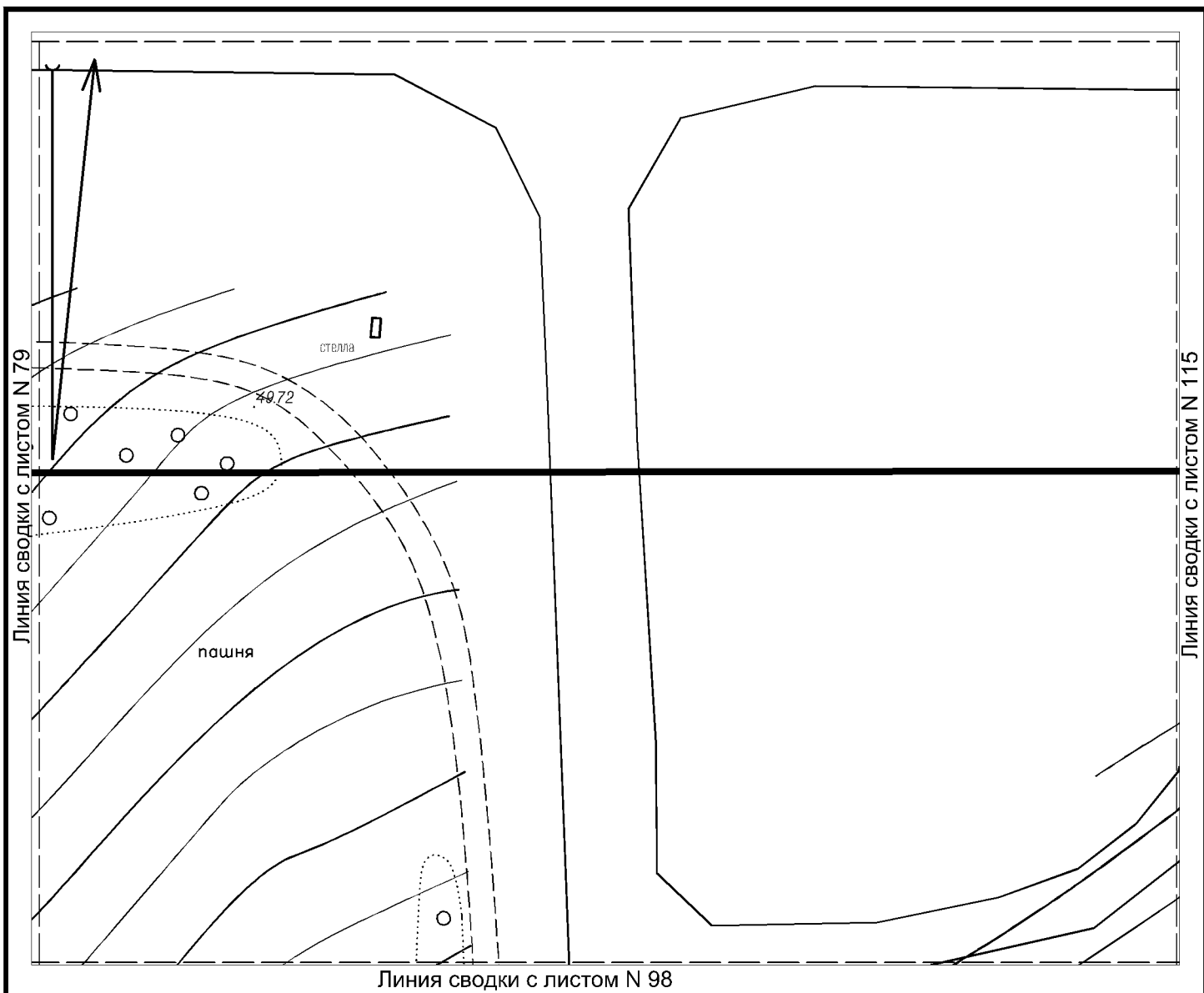
- Граница территории объекта культурного (археологического) наследия федерального значения «Городище Танаис» с характерными точками и их номерами



Горизонтали на территории объекта проведены через 0,5 м






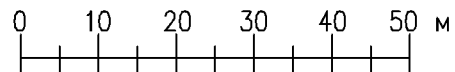


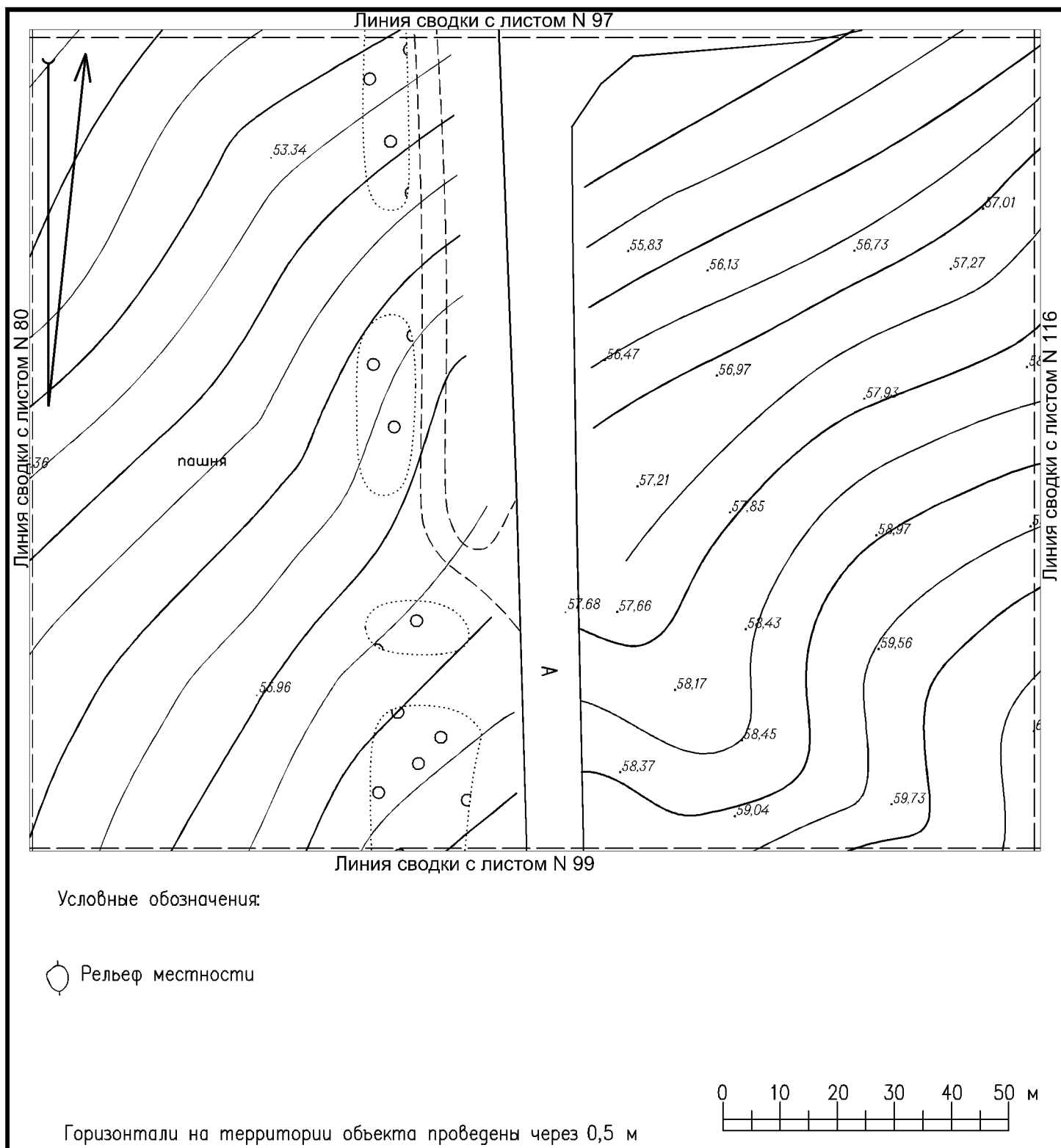
Условные обозначения:

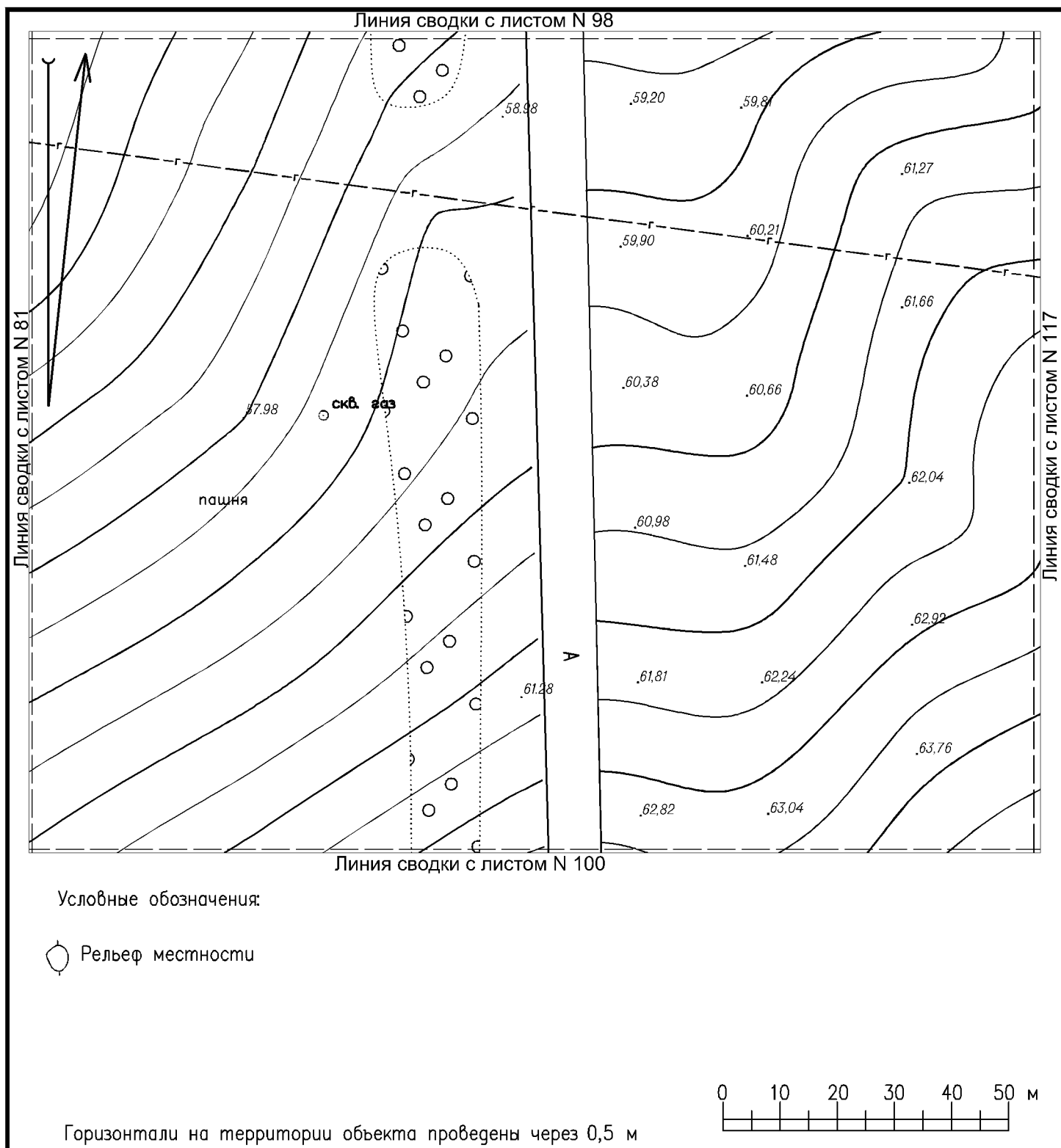
Граница территории достопримечательного места

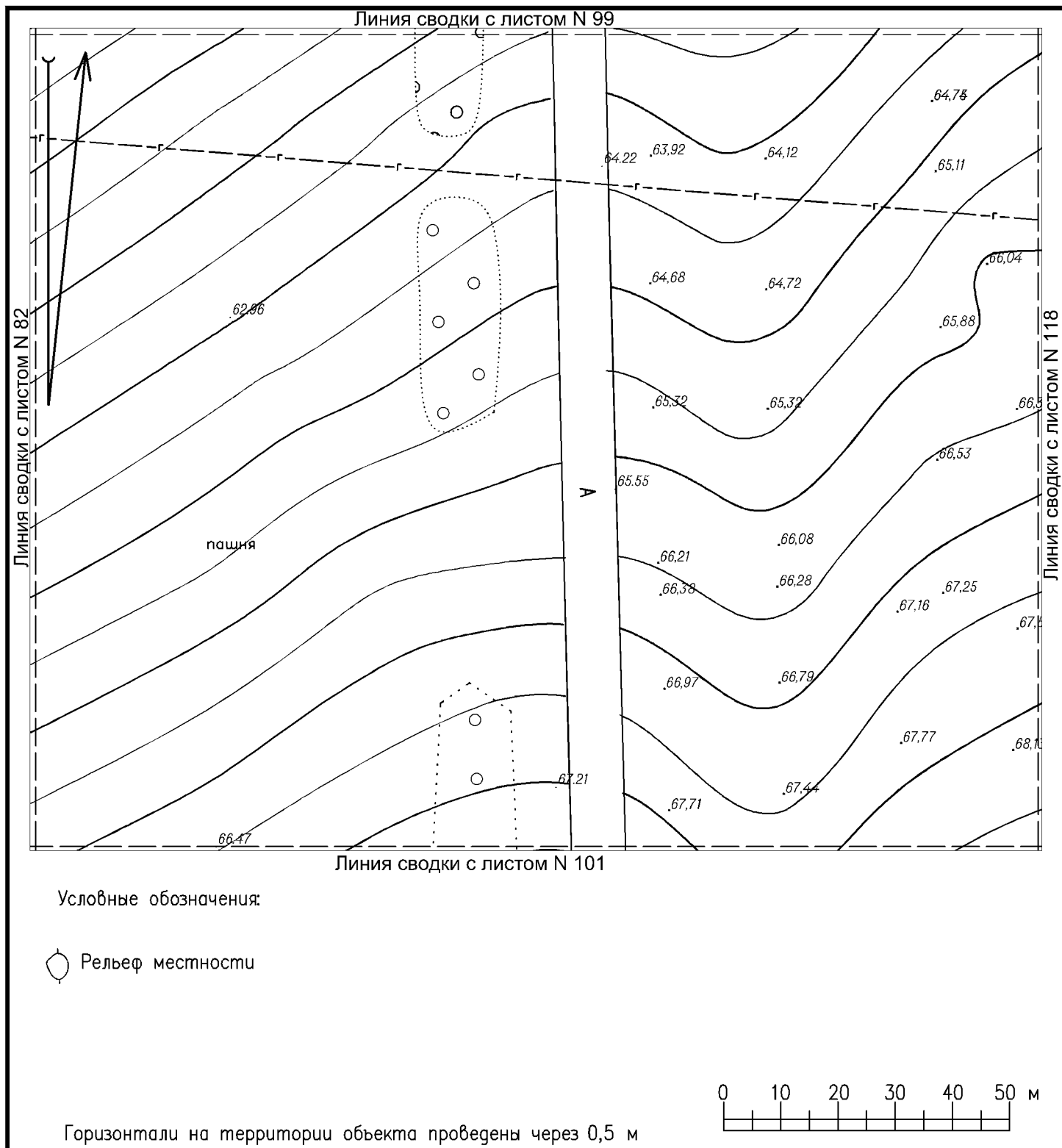
 Рельеф местности

Горизонтالي на территории объекта проведены через 0,5 м

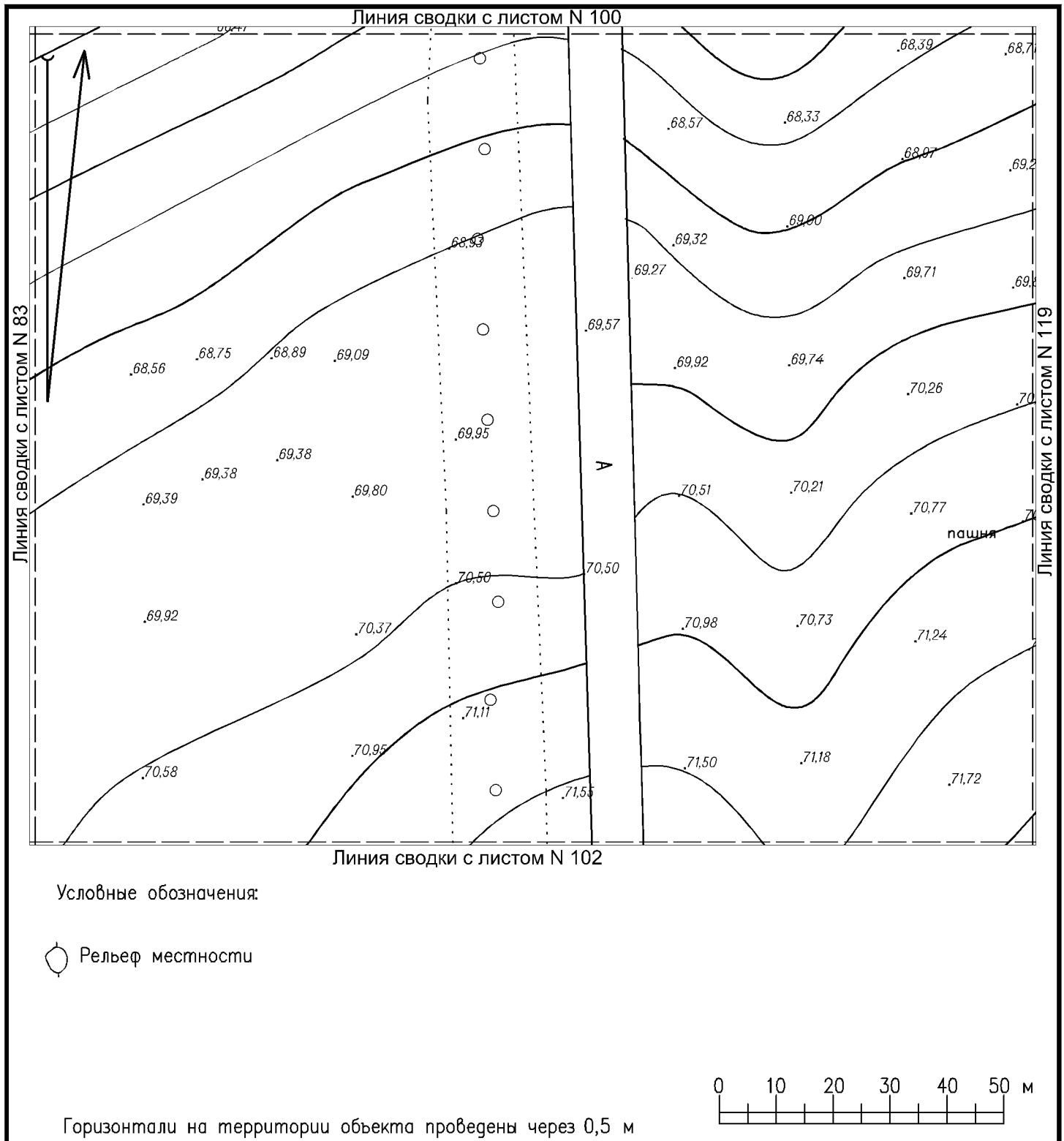


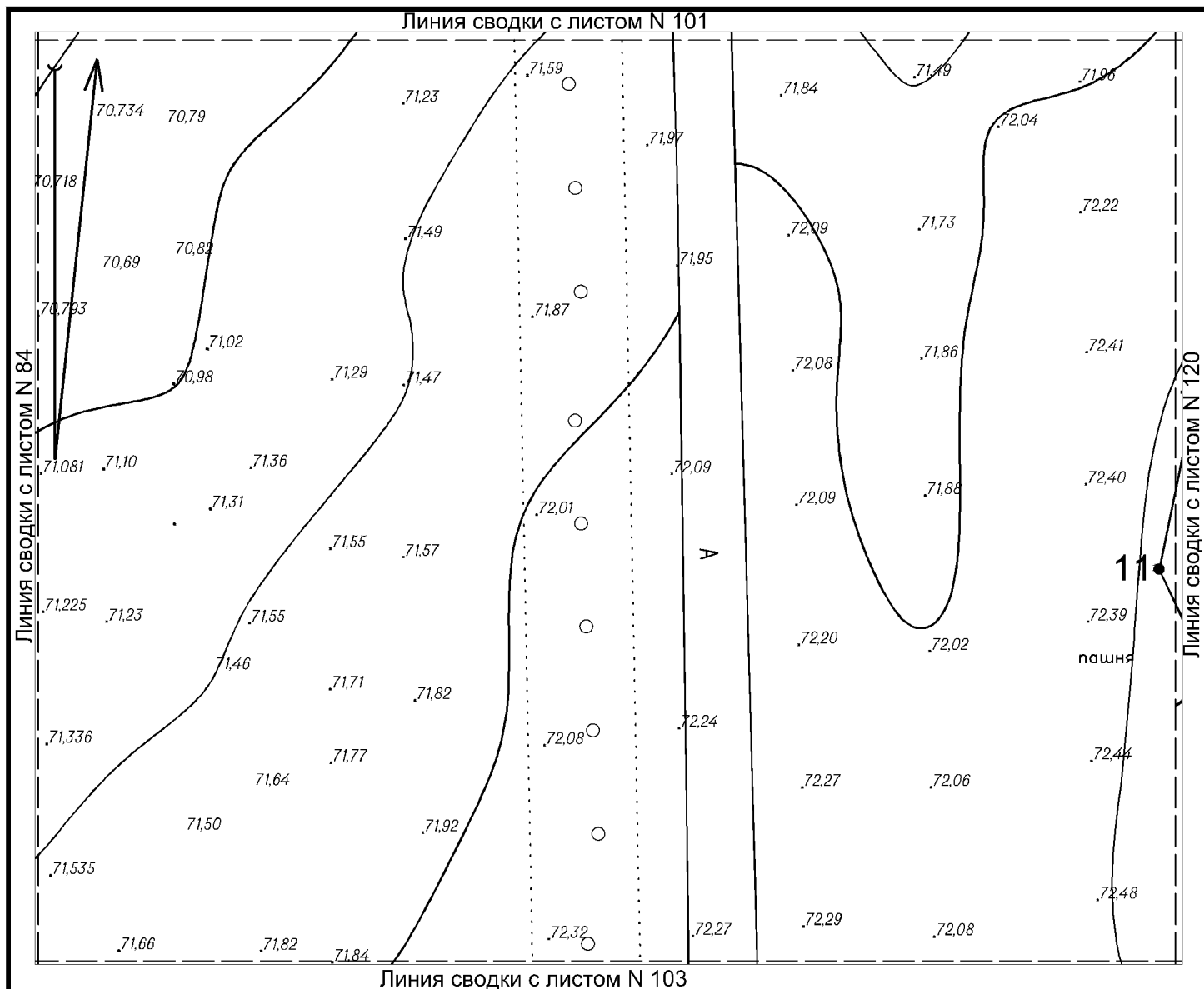








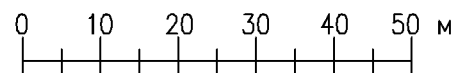




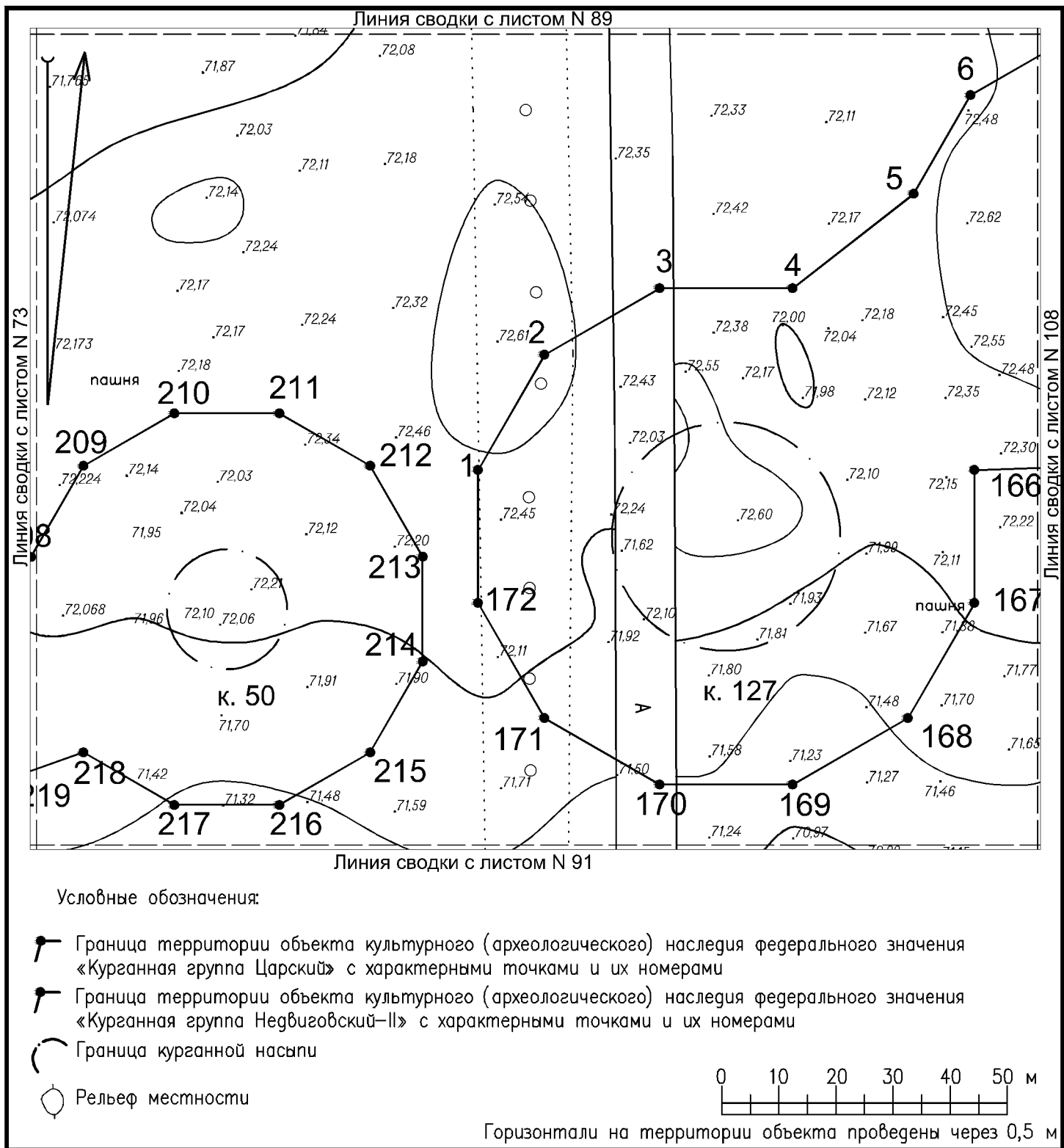
Условные обозначения:

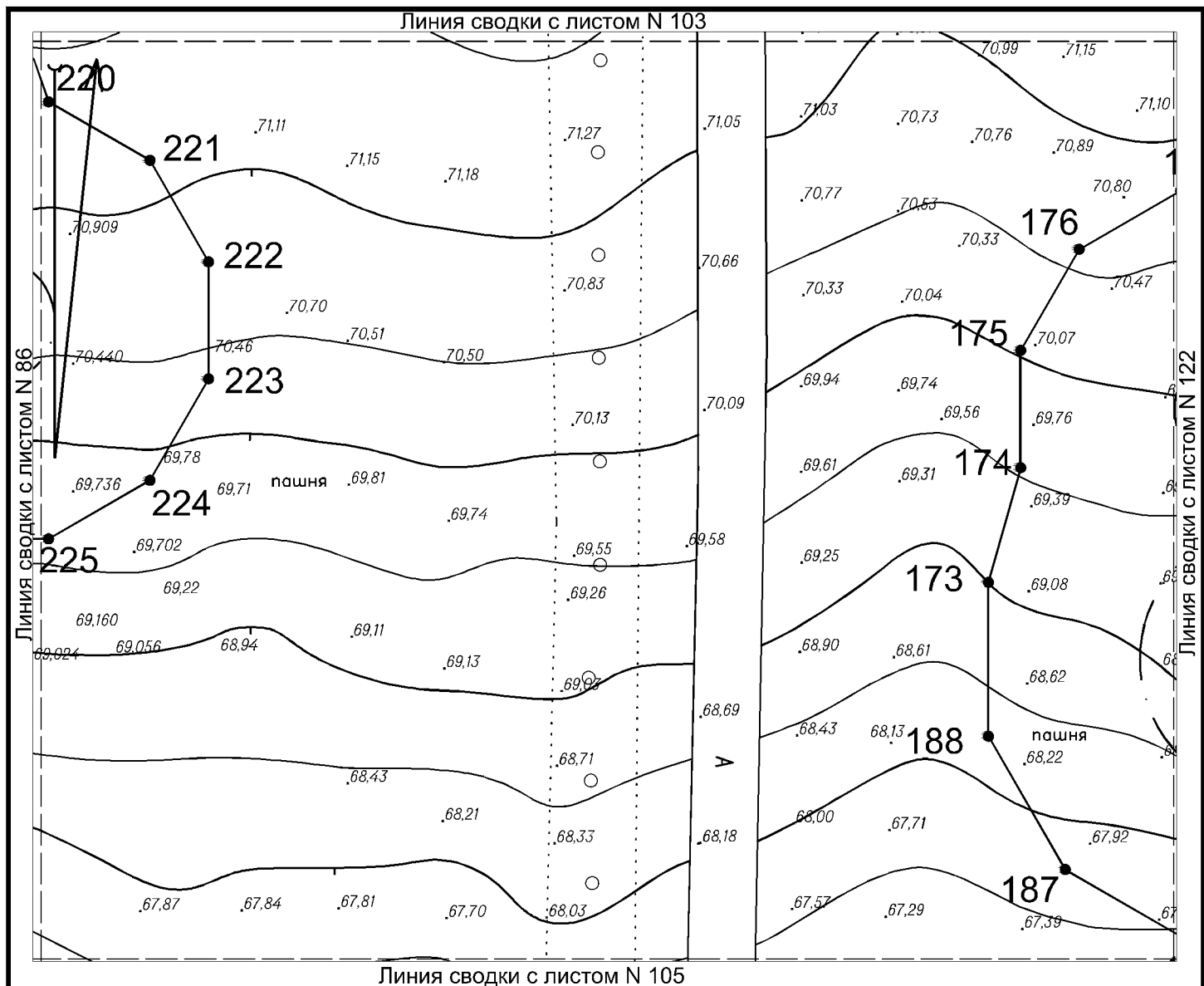
Граница территории объекта культурного (археологического) наследия федерального значения «Курганная группа Царский» с характерными точками и их номерами

Рельеф местности



Горизонталы на территории объекта проведены через 0,5 м

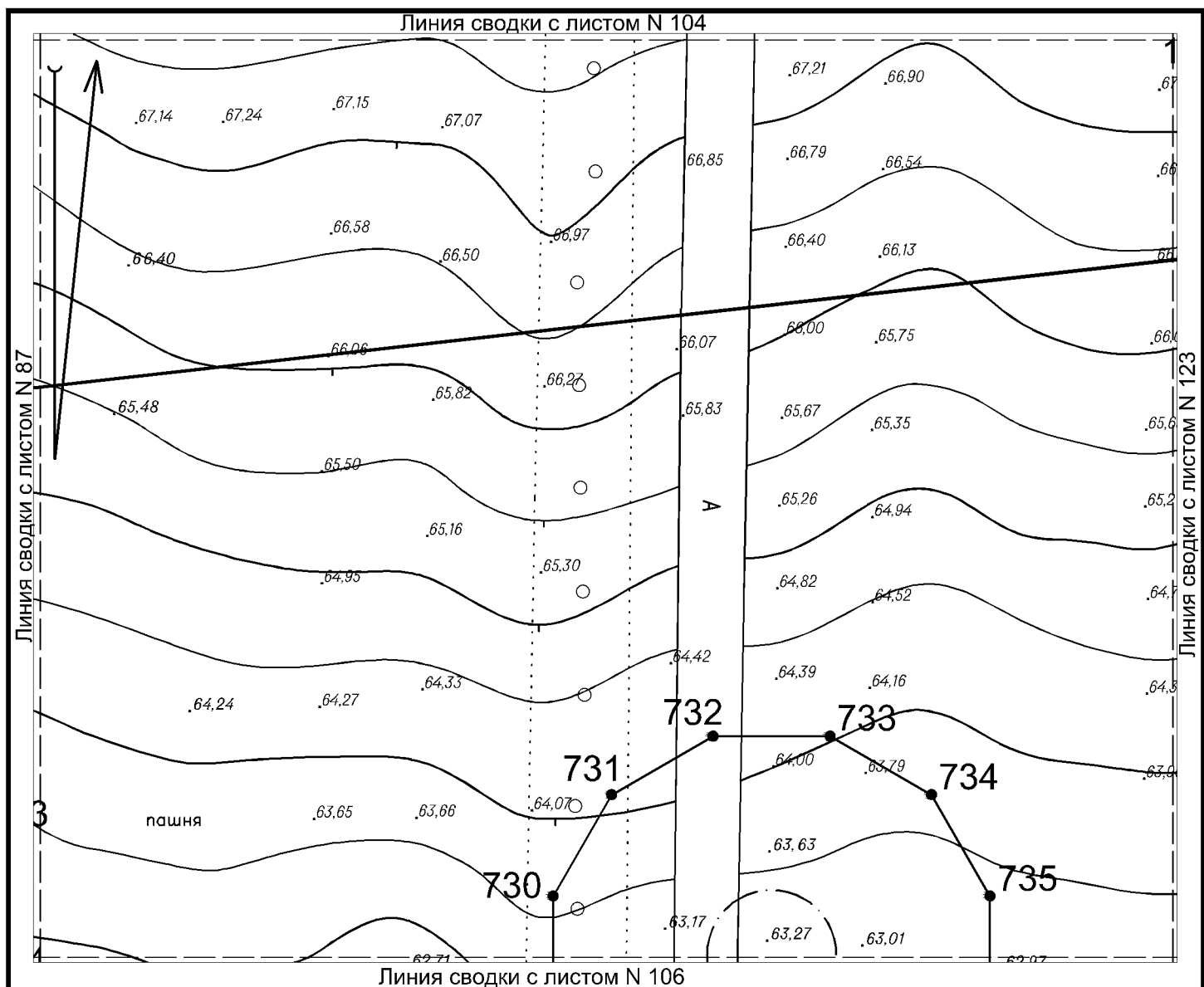




Условные обозначения:

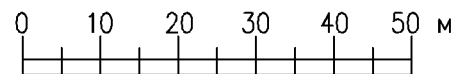
- Граница территории объекта культурного (археологического) наследия федерального значения «Курганная группа Царский» с характерными точками и их номерами
- Граница территории объекта культурного (археологического) наследия федерального значения «Курганная группа Недвиговский-II» с характерными точками и их номерами
- Граница курганной насыпи
- Рельеф местности

Горизонталы на территории объекта проведены через 0,5 м

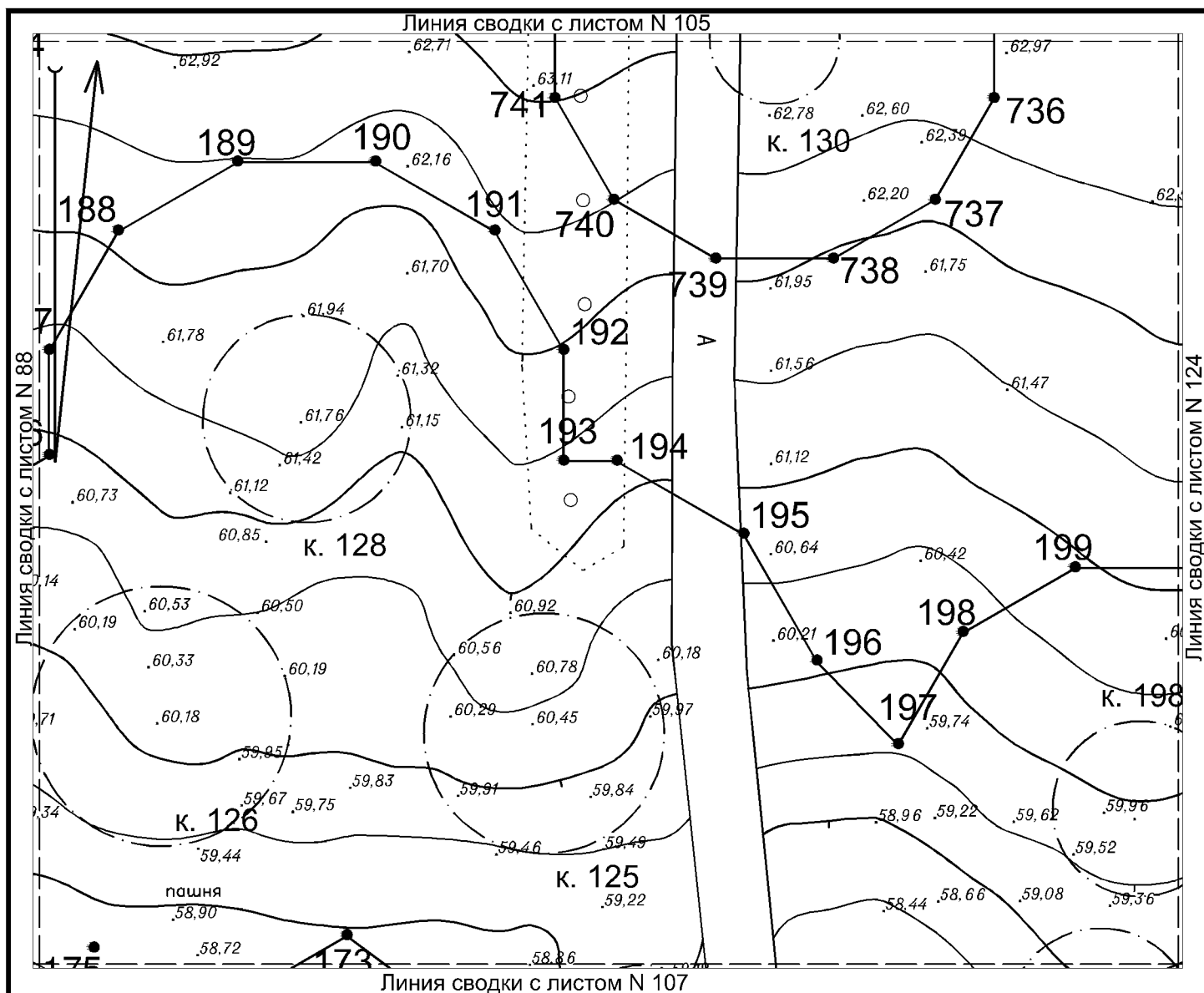


Условные обозначения:

- Граница территории выявленного объекта культурного (археологического) наследия «Некрополь городища Танаис» с характерными точками и их номерами
- Граница территории курганного могильника, входящего в состав выявленного объекта культурного (археологического) наследия «Некрополь городища Танаис» с характерными точками и их номерами
- Граница курганной насыпи
- Рельеф местности



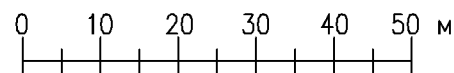
Горизонтالي на территории объекта проведены через 0,5 м

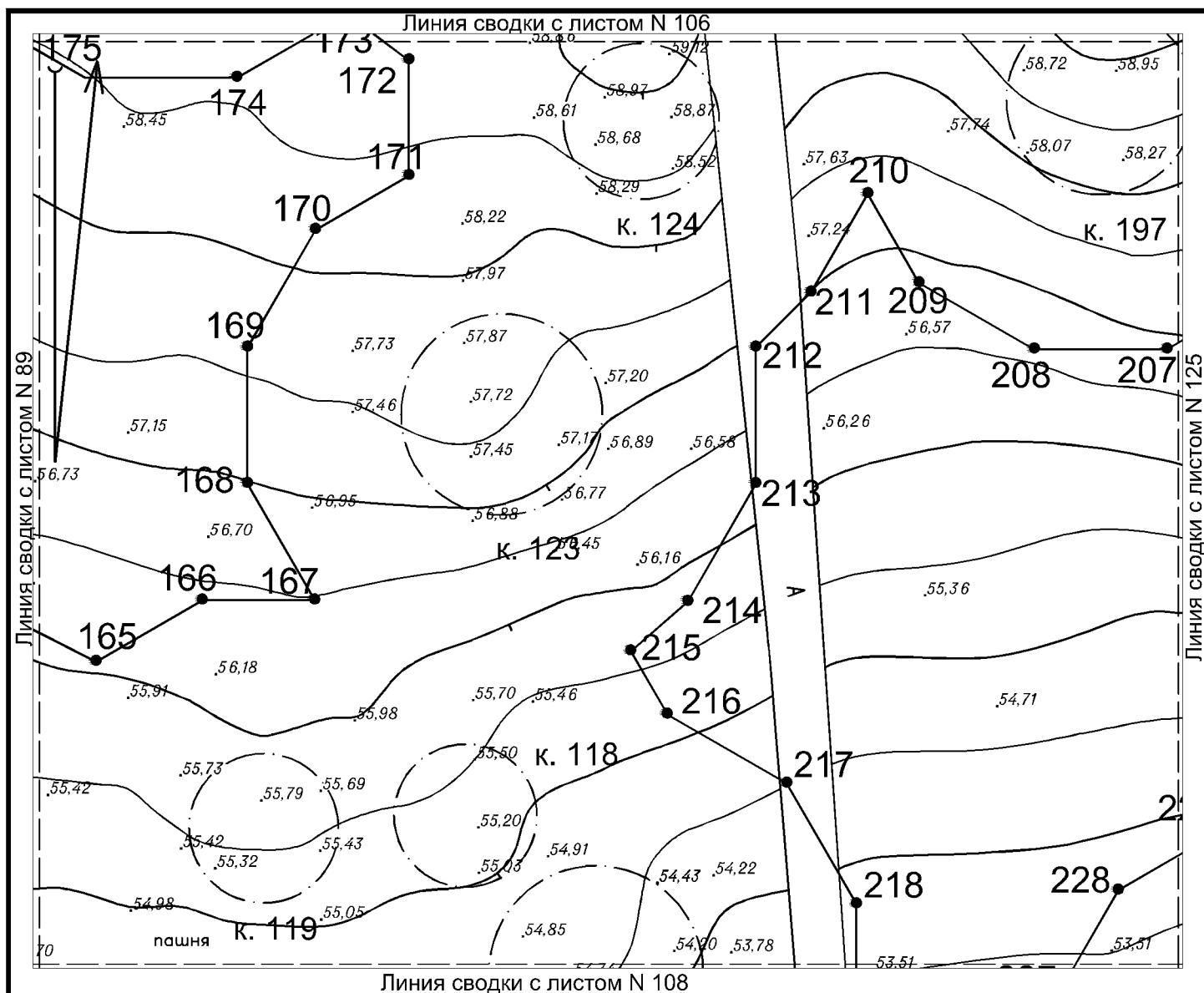


Условные обозначения:

- Граница территории курганного могильника, входящего в состав выявленного объекта культурного (археологического) наследия «Некрополь городища Танаис» с характерными точками и их номерами
- Граница курганной насыпи
- Рельеф местности

Горизонталы на территории объекта проведены через 0,5 м

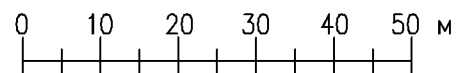


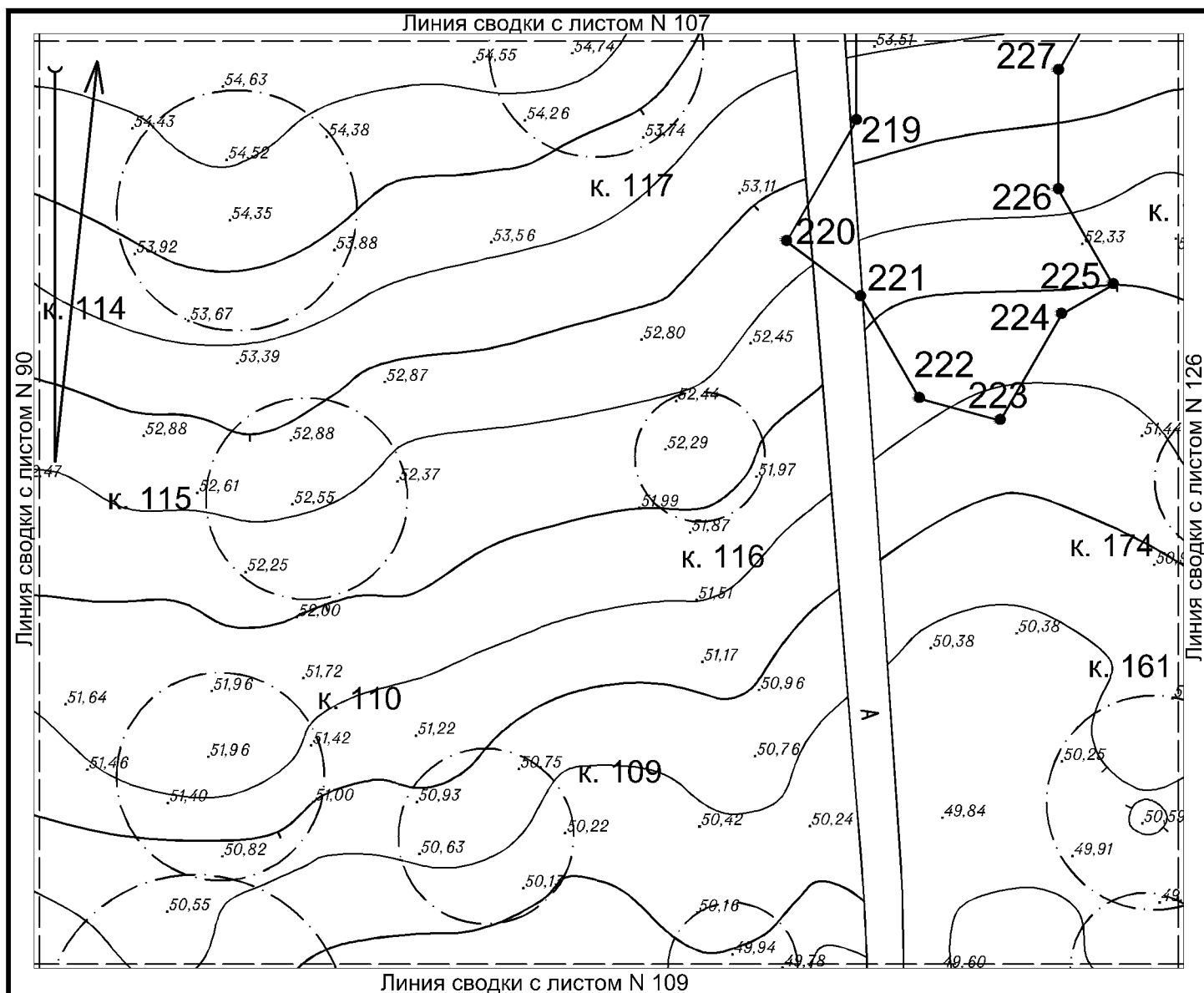


Условные обозначения:

- Граница территории курганного могильника, входящего в состав выявленного объекта культурного (археологического) наследия «Некрополь городища Танаис» с характерными точками и их номерами
- Граница курганной насыпи
- Рельеф местности

Горизонталы на территории объекта проведены через 0,5 м

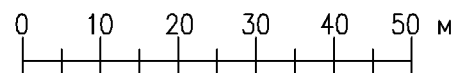




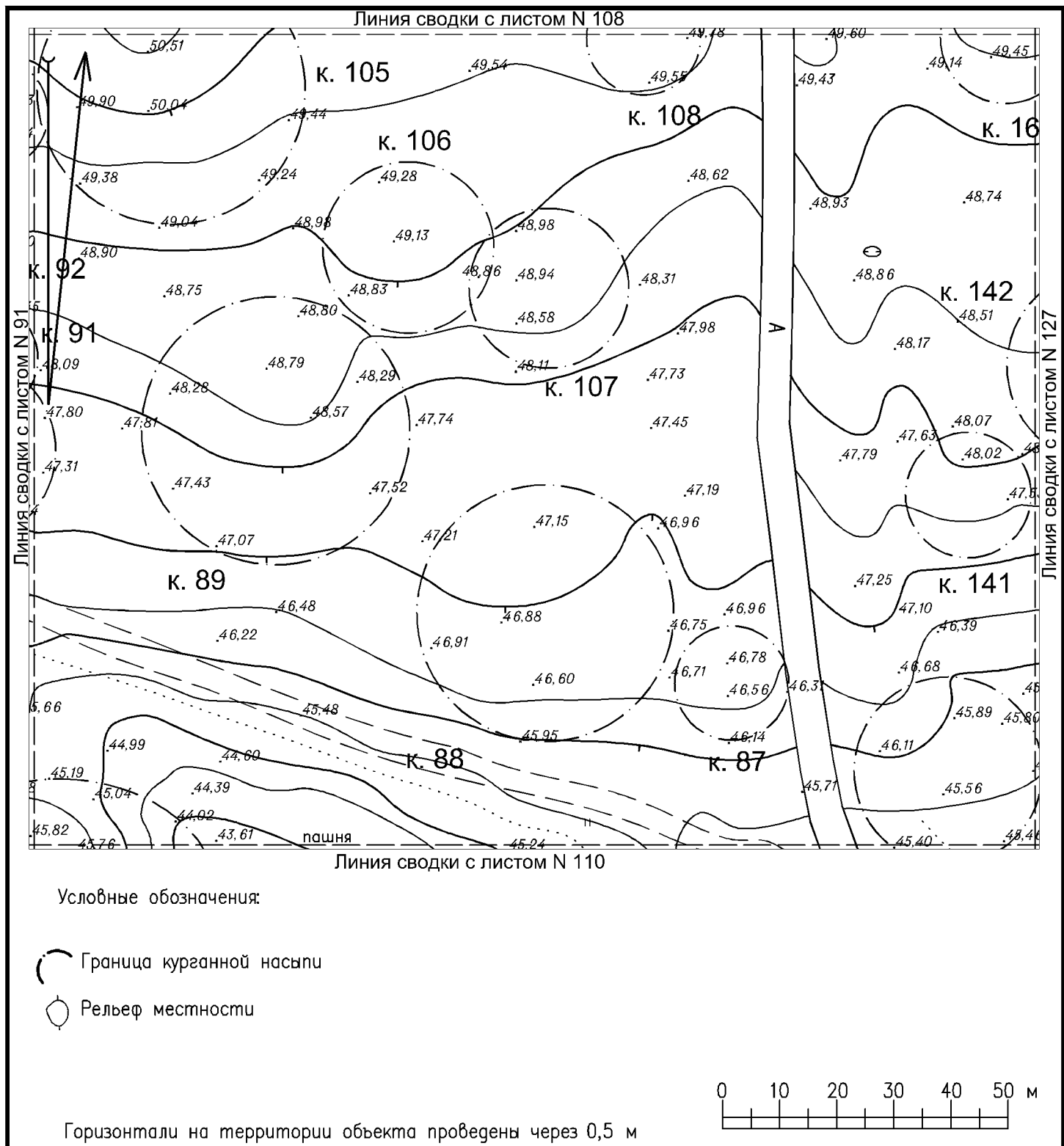
Условные обозначения:

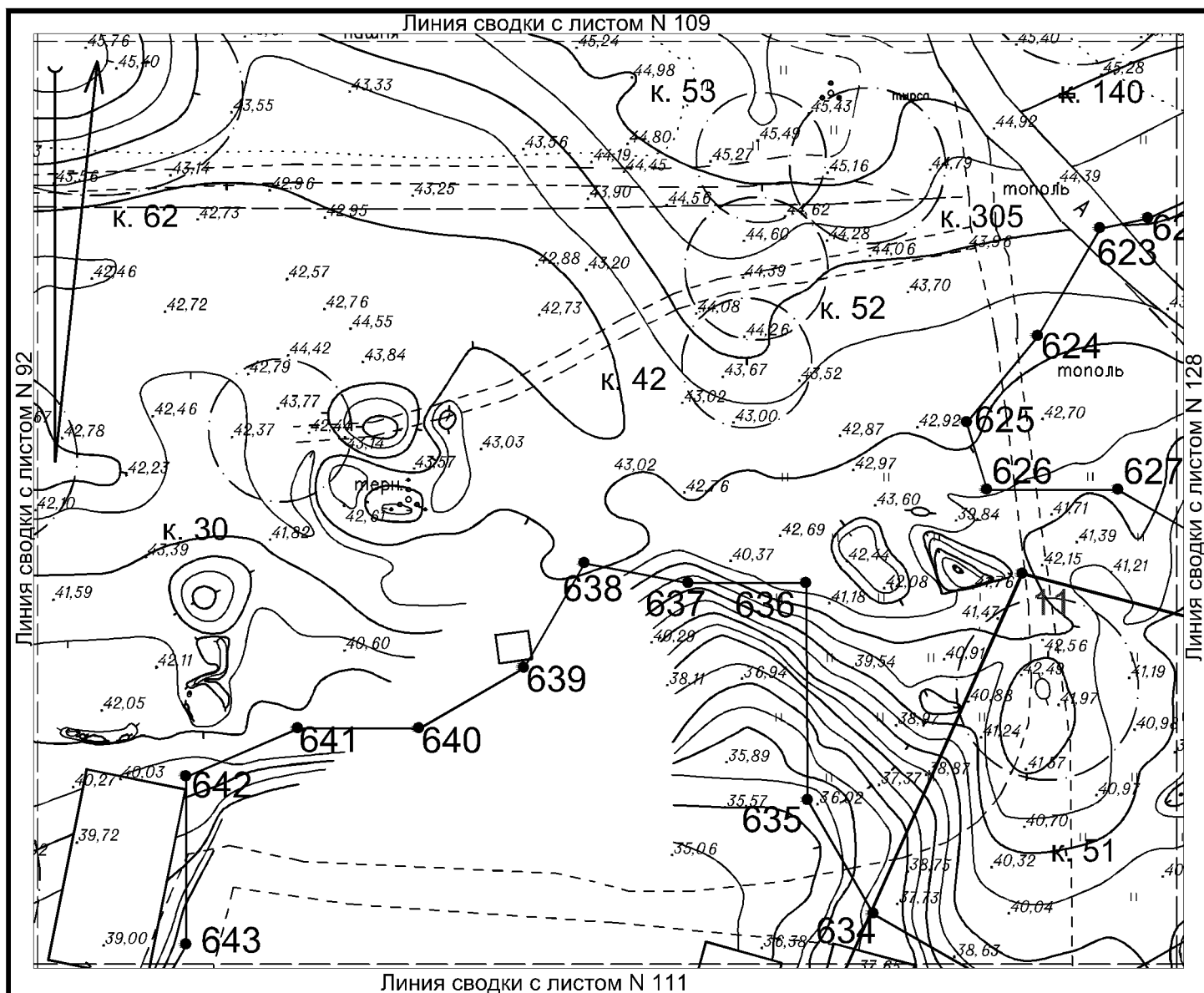
- Граница территории курганного могильника, входящего в состав выявленного объекта культурного (археологического) наследия «Некрополь городища Танаис» с характерными точками и их номерами
- Граница курганной насыпи
- Рельеф местности

Горизонталы на территории объекта проведены через 0,5 м





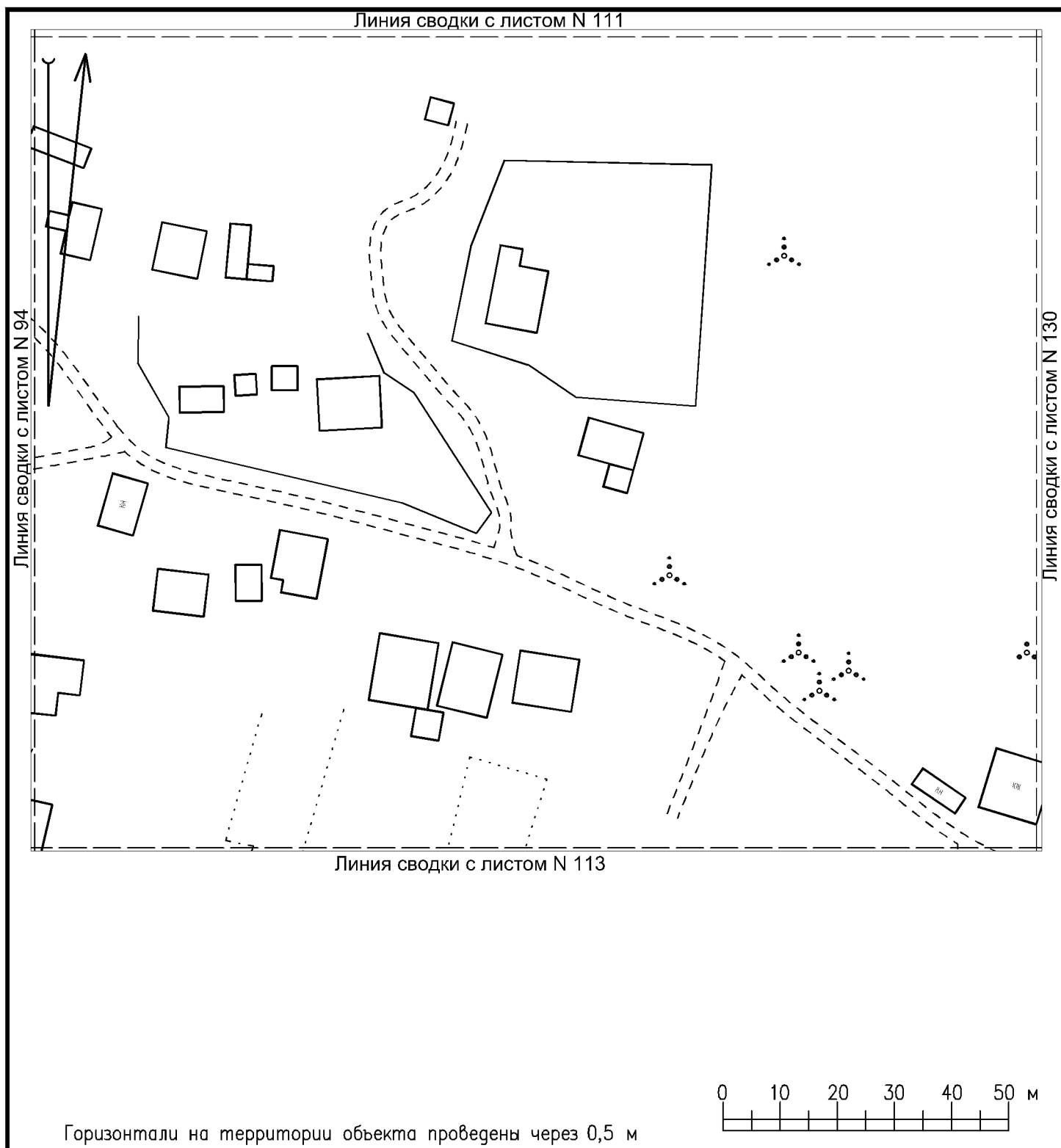


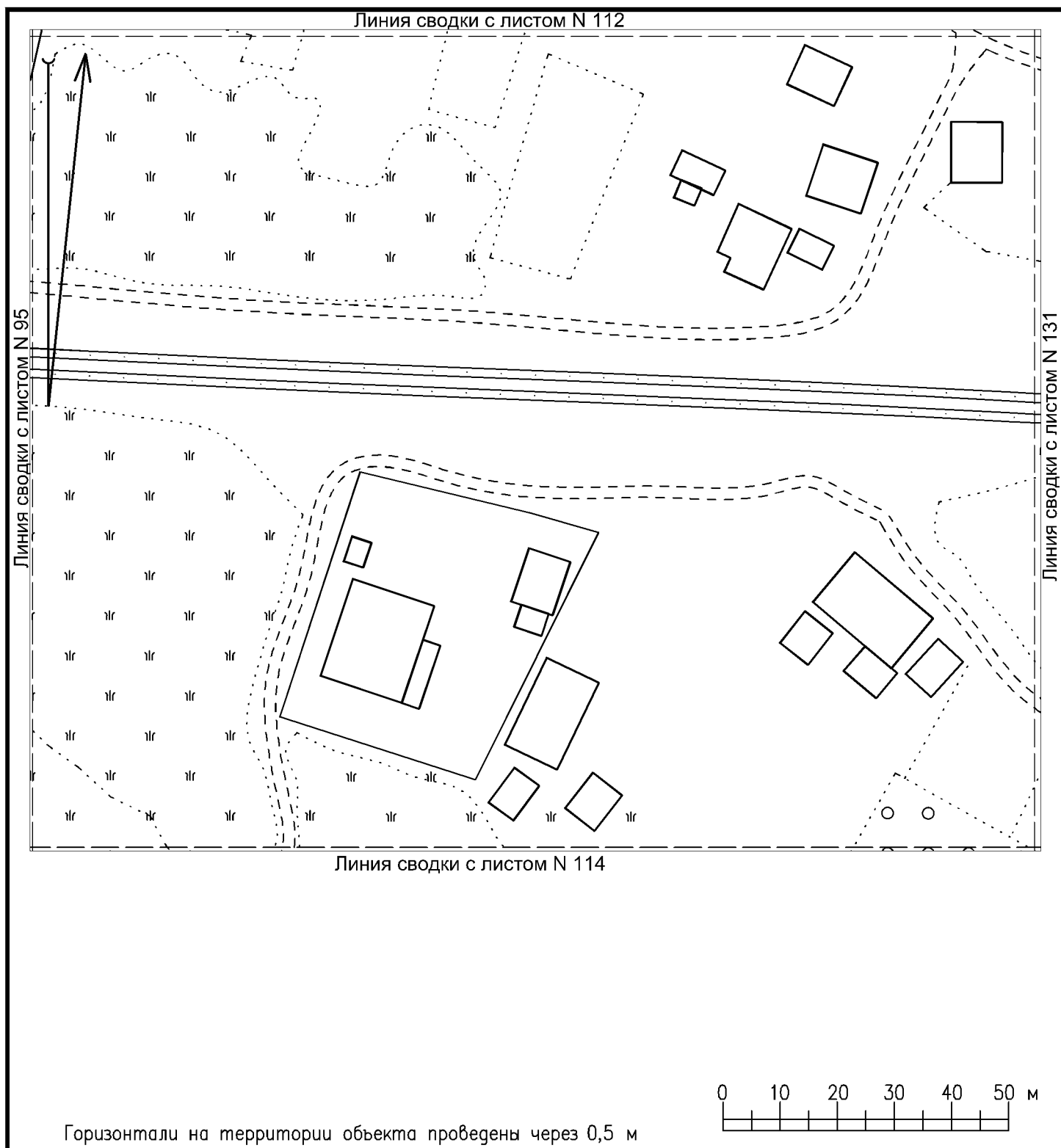


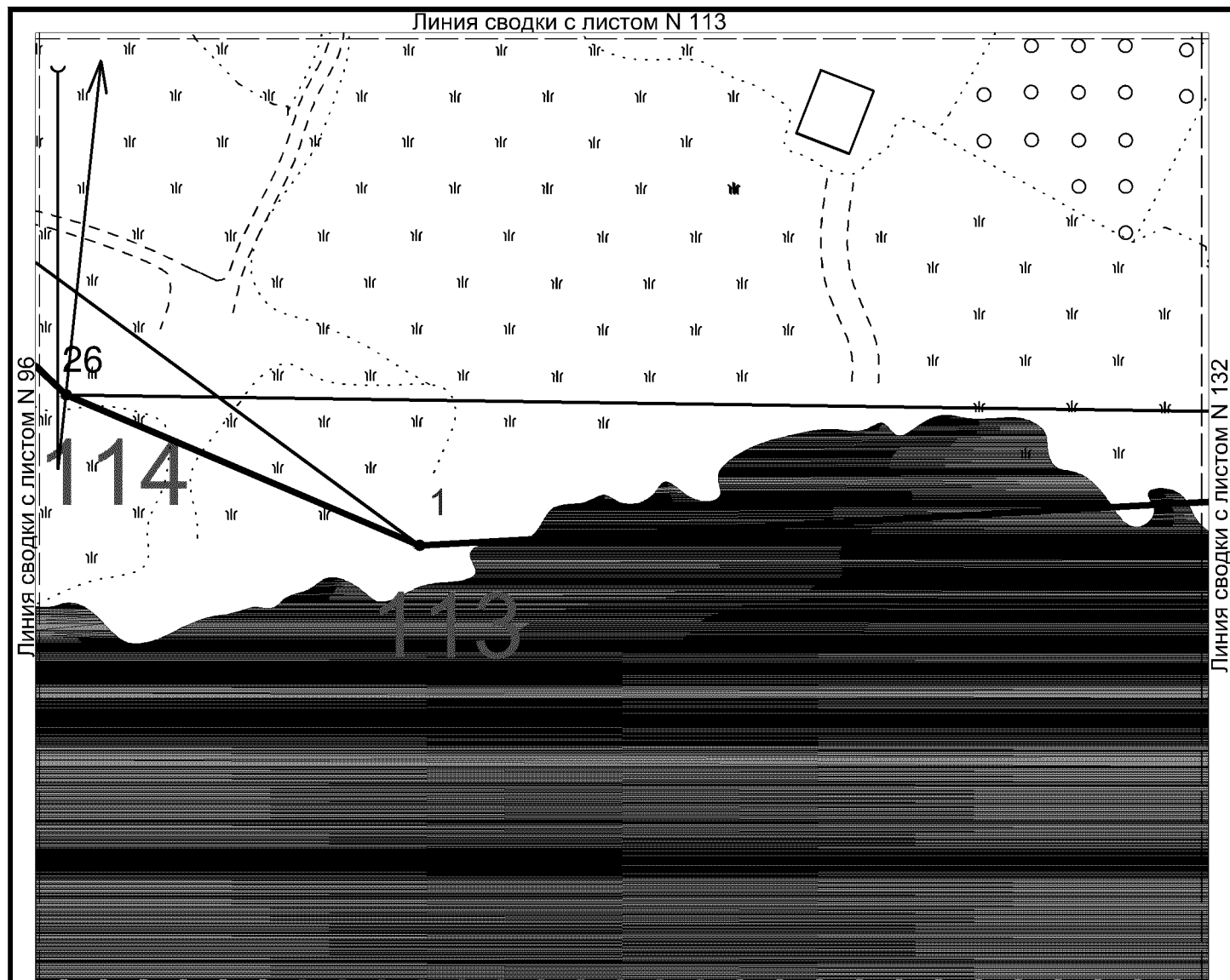
Условные обозначения:

- Граница территории курганного могильника, входящего в состав выявленного объекта культурного (археологического) наследия «Некрополь городища Танаис» с характерными точками и их номерами
- Граница территории объекта культурного (археологического) наследия федерального значения «Городище Танаис» с характерными точками и их номерами
- Граница курганной насыпи
- Рельеф местности






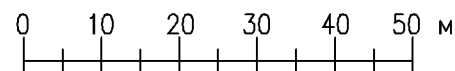




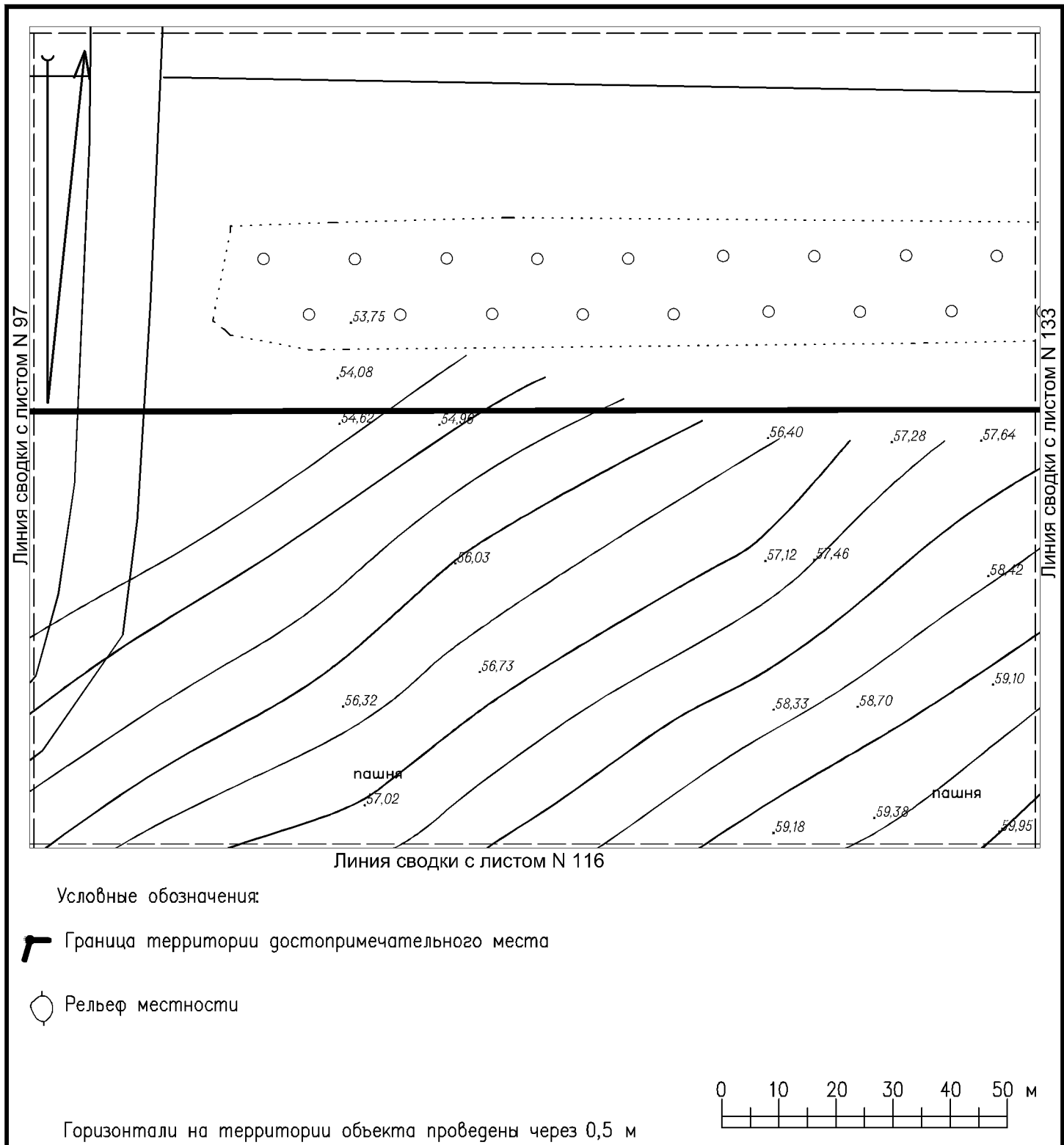



Условные обозначения:

-  Граница территории достопримечательного места
-  Граница территории выявленного объекта культурного (археологического) наследия «Некрополь городища Танаис» с характерными точками и их номерами
-  Граница территории объекта культурного (археологического) наследия федерального значения «Городище Танаис» с характерными точками и их номерами

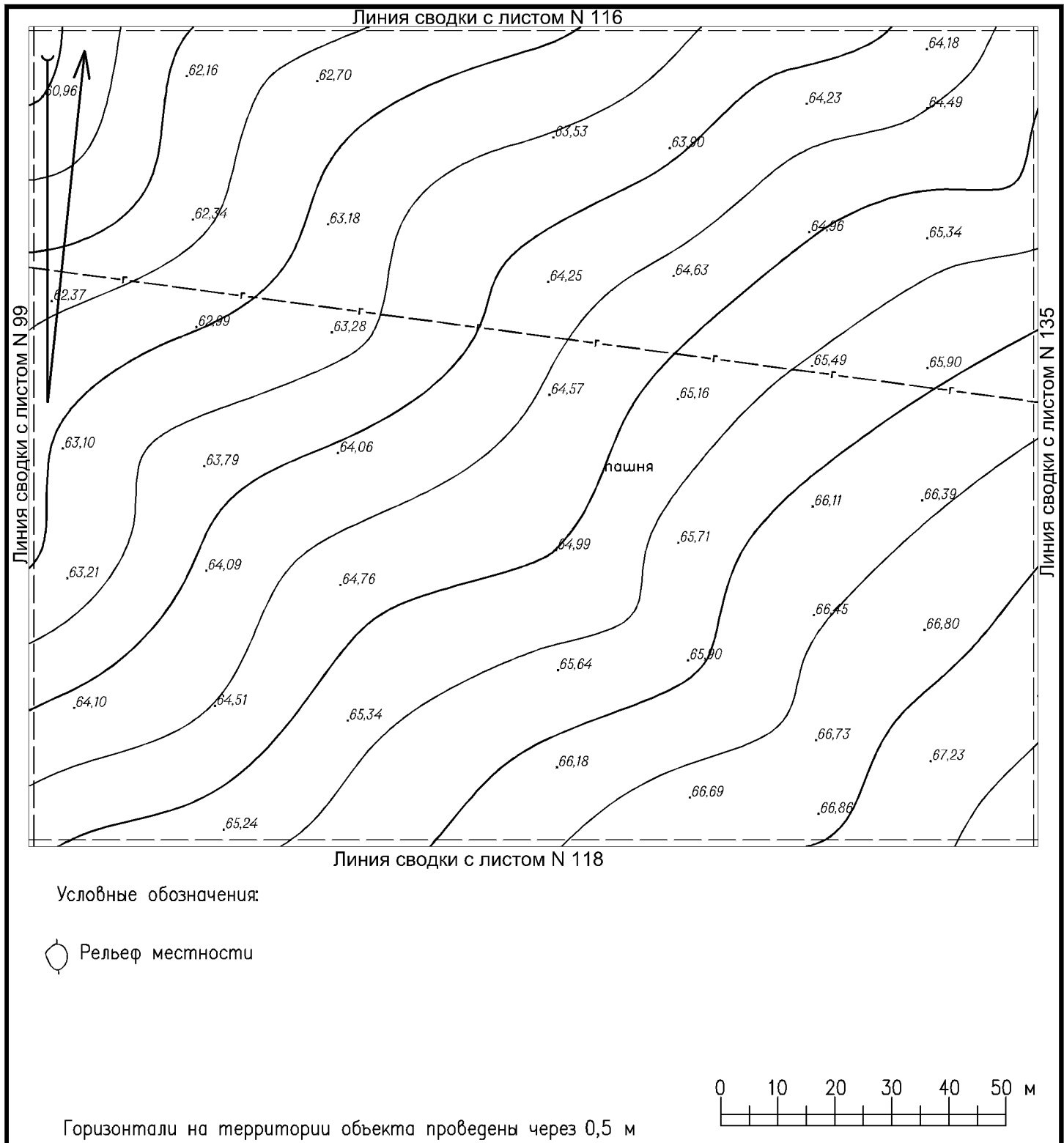


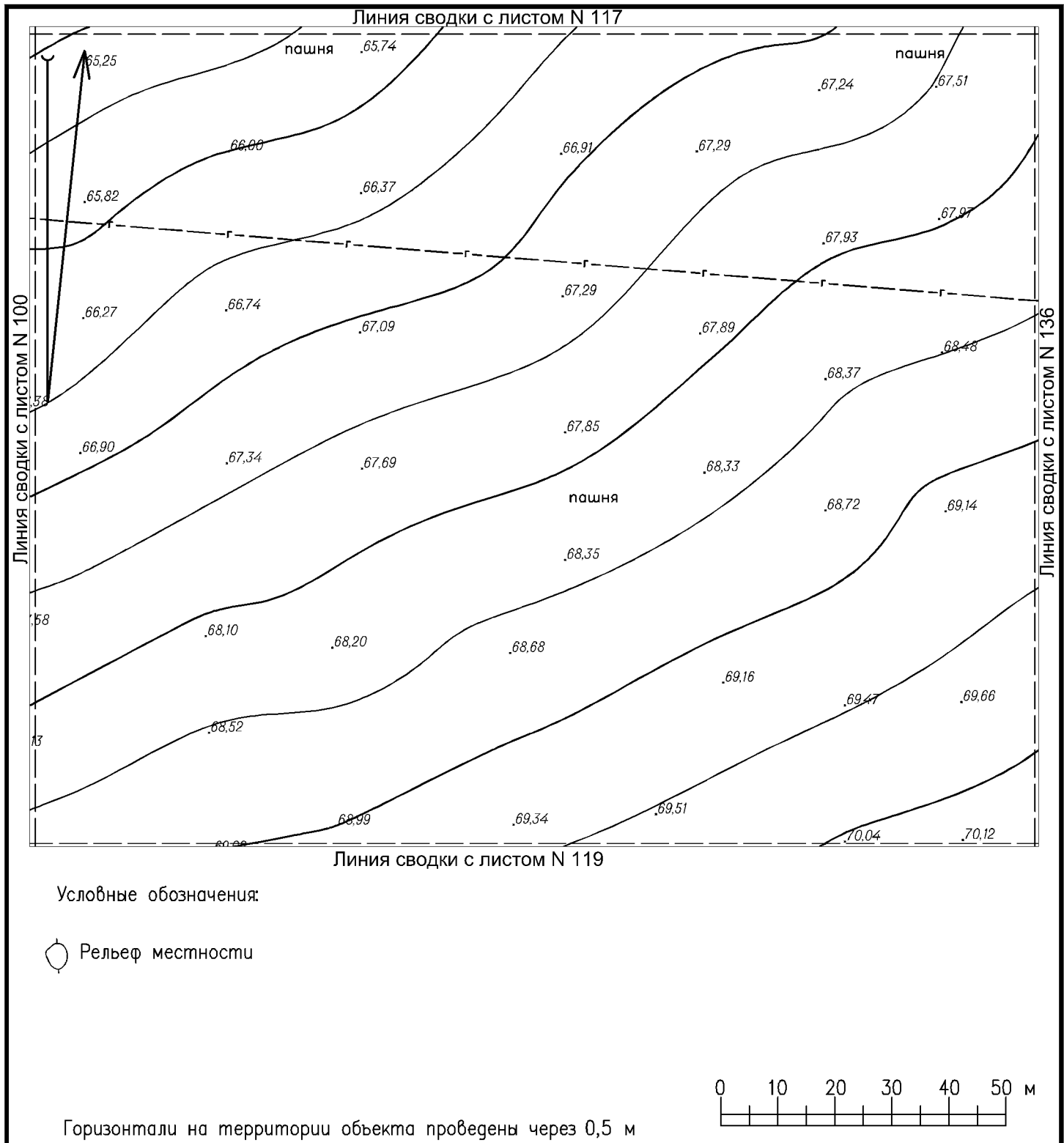
Горизонтالي на территории объекта проведены через 0,5 м

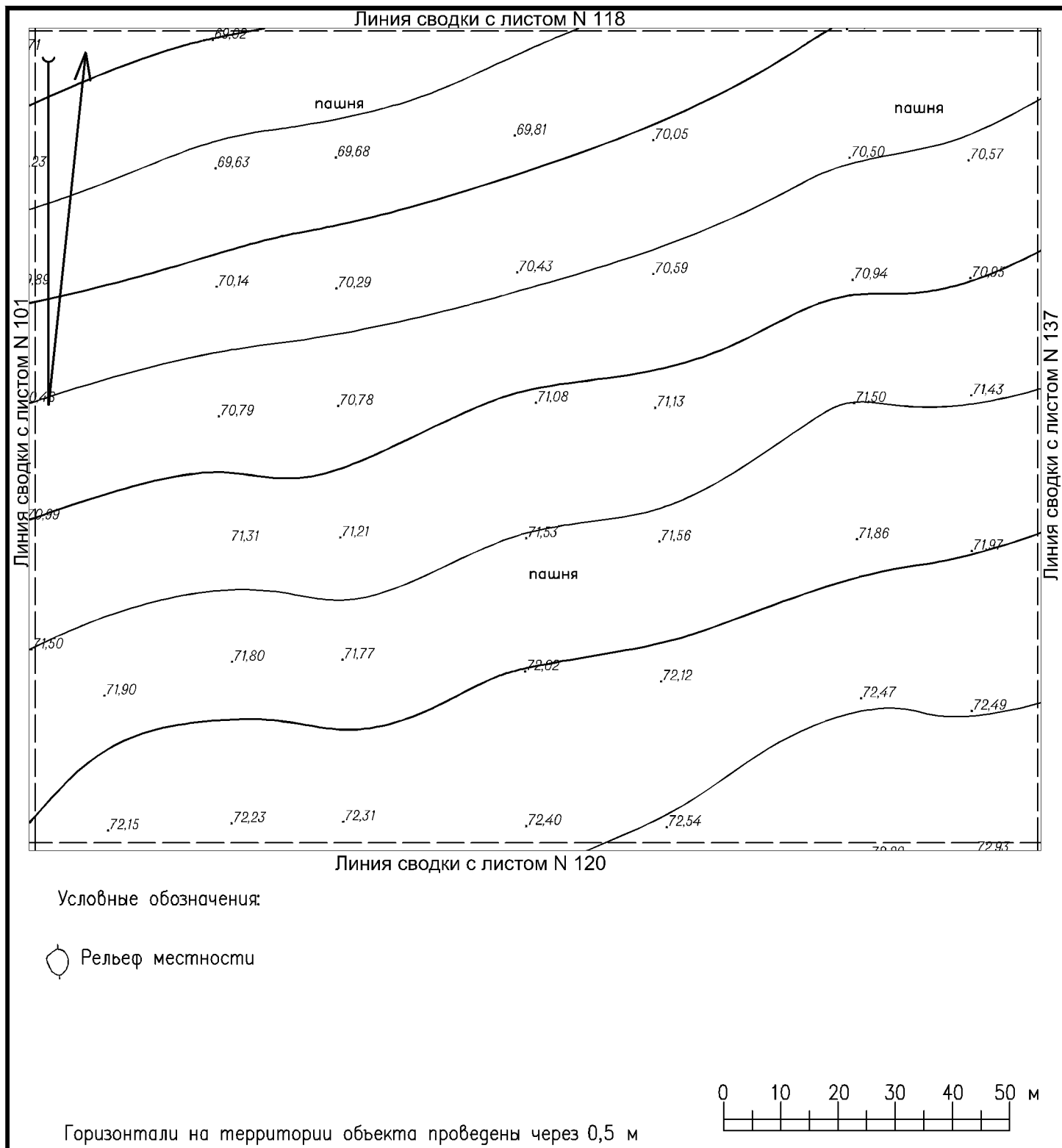


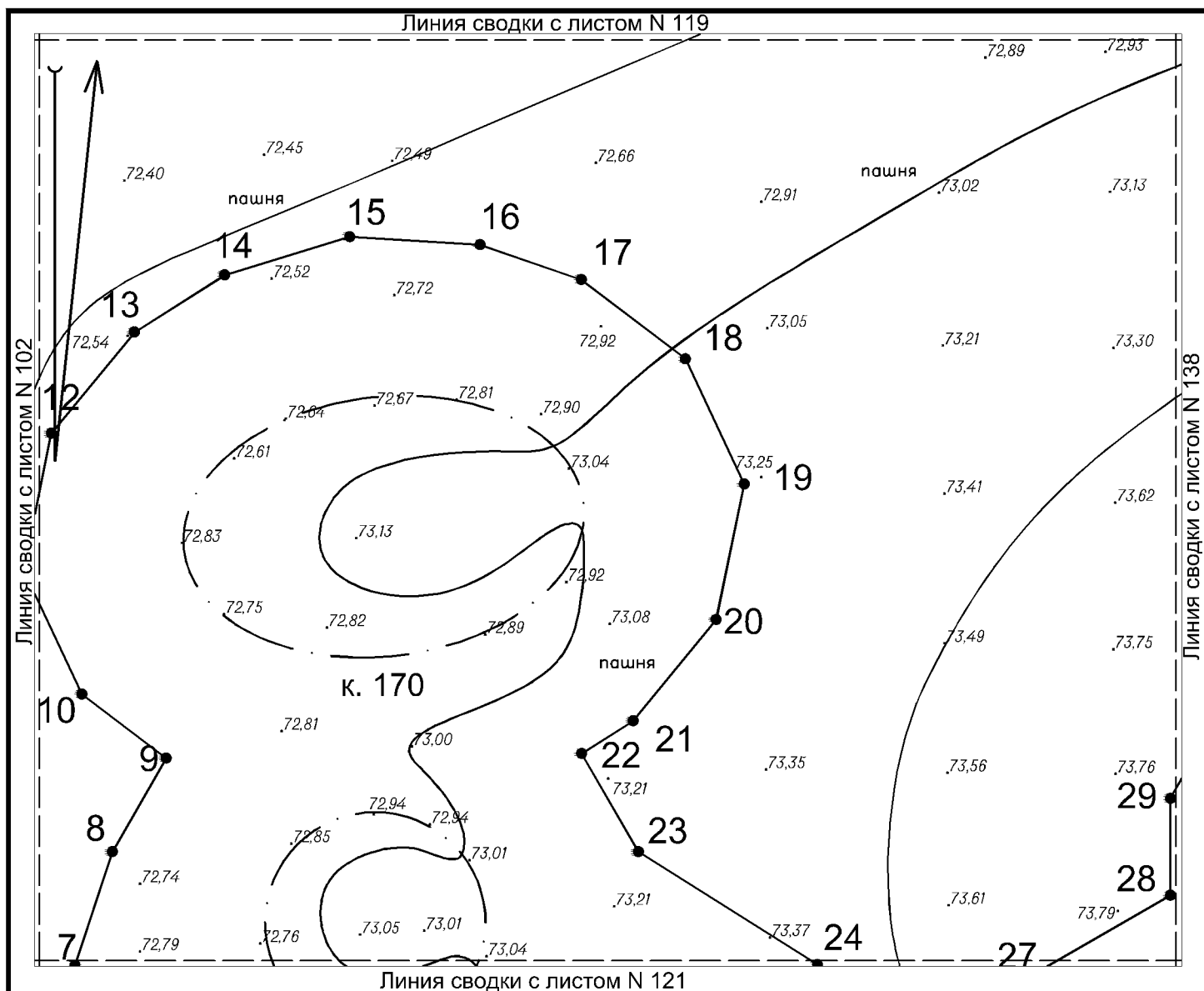








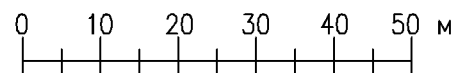


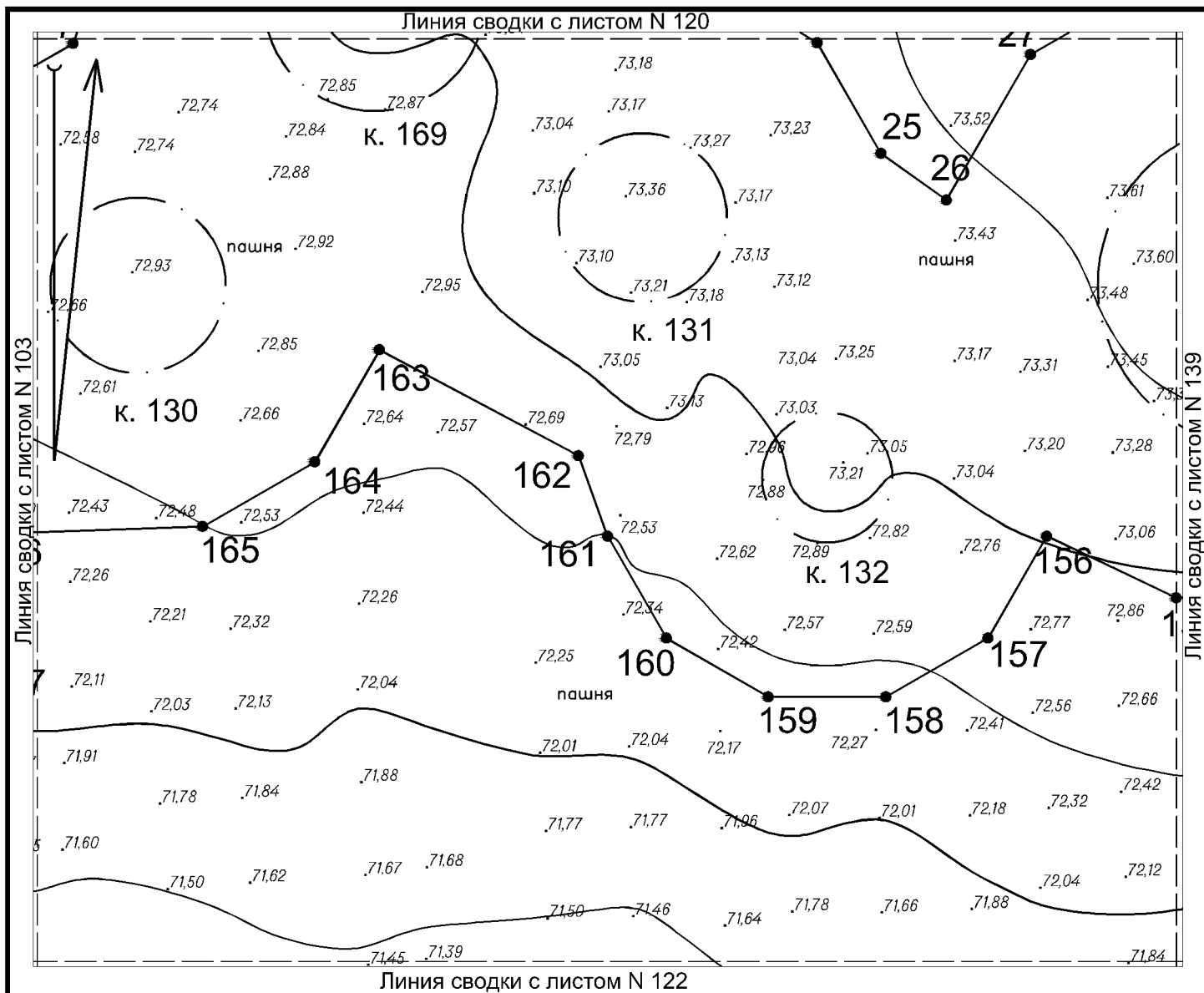


Условные обозначения:




- Граница территории объекта культурного (археологического) наследия федерального значения «Курганная группа Царский» с характерными точками и их номерами
- Граница курганной насыпи
- Рельеф местности

Горизонталы на территории объекта проведены через 0,5 м

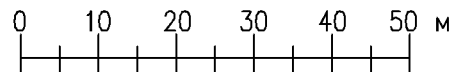


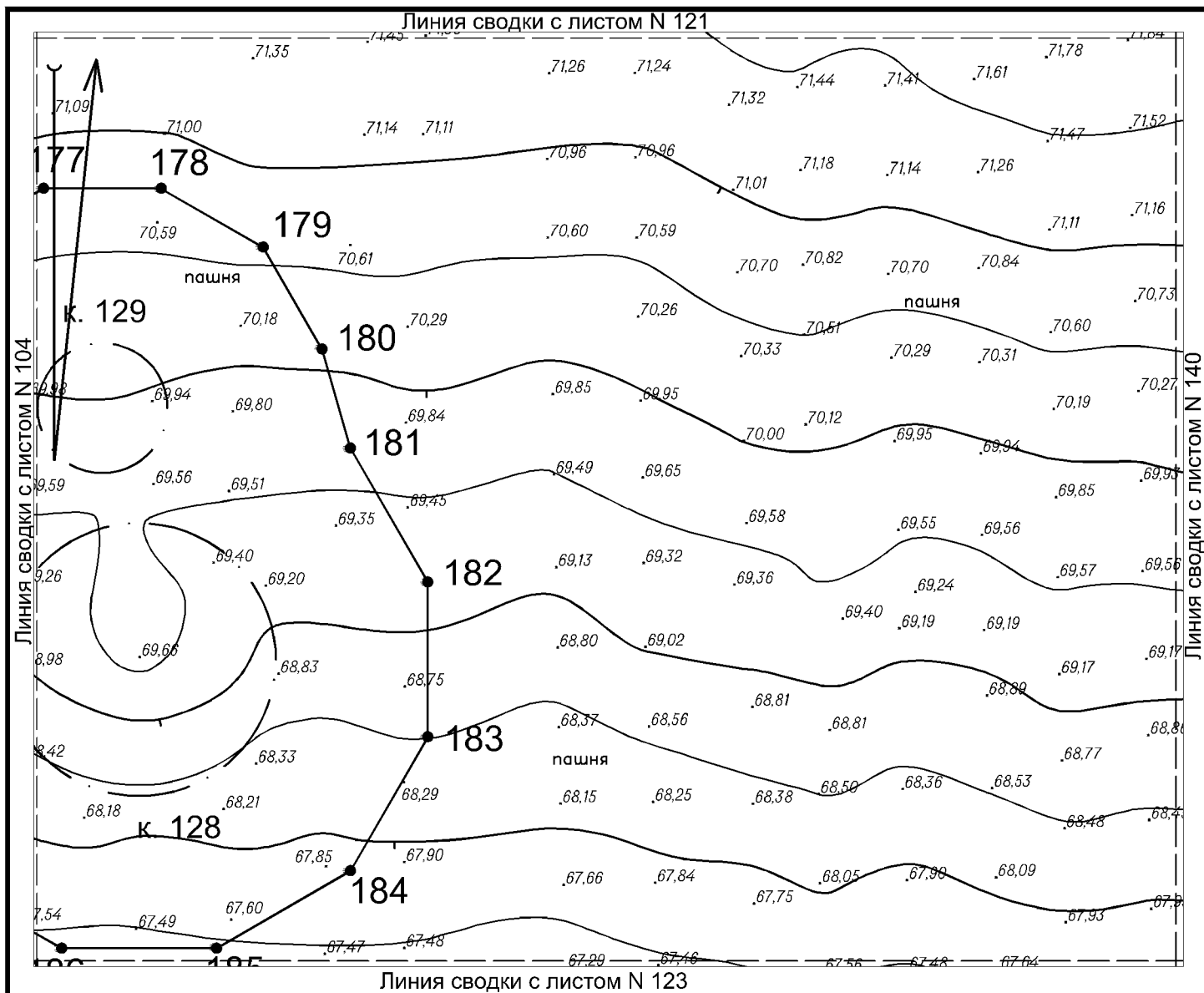


Условные обозначения:

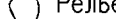
-  Граница территории объекта культурного (археологического) наследия федерального значения «Курганная группа Царский» с характерными точками и их номерами  
 Граница курганной насыпи  
 Рельеф местности

Горизонтالي на територии обьекта проведены через 0,5 м

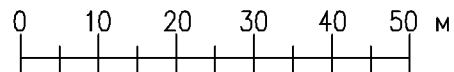


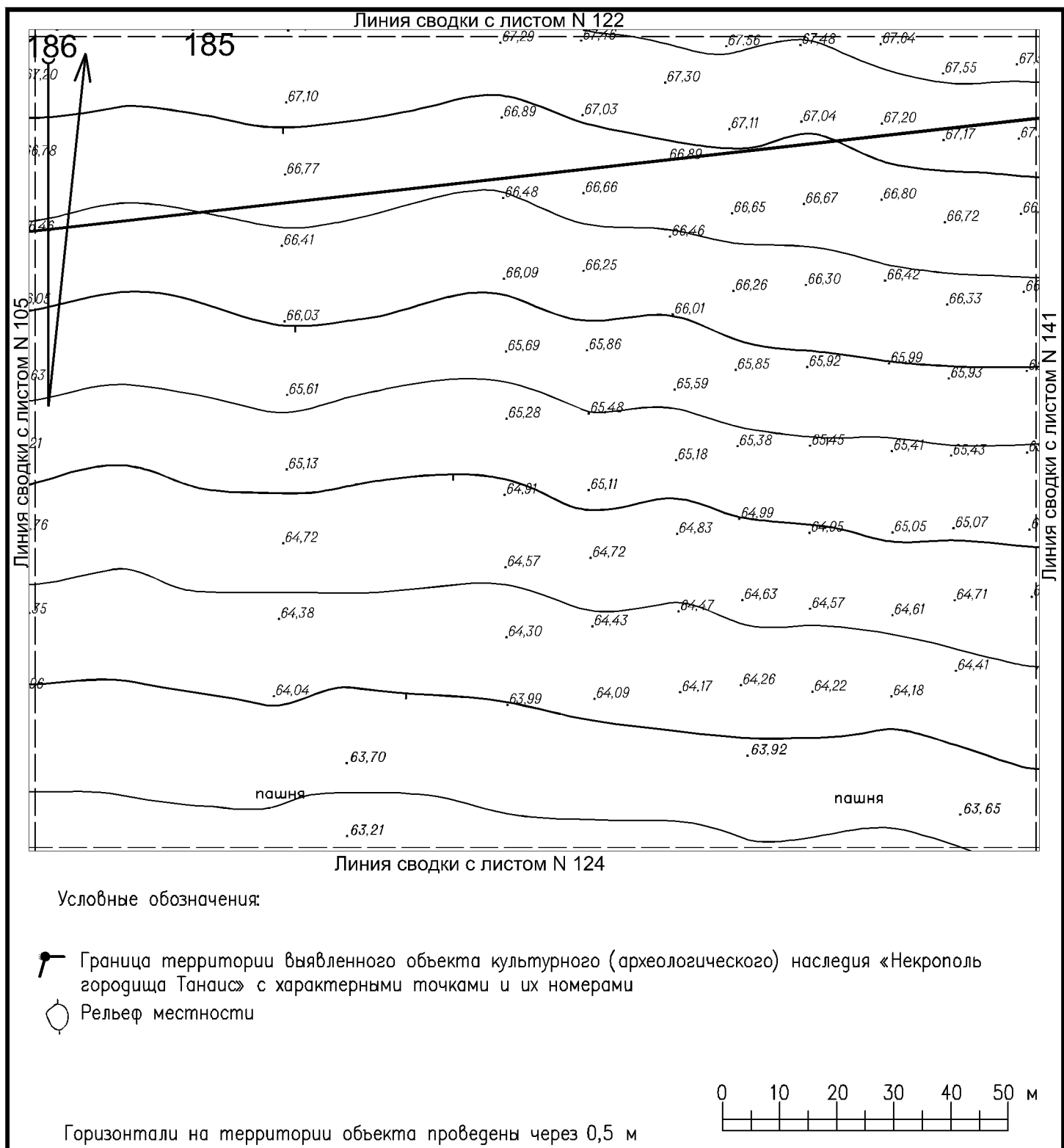


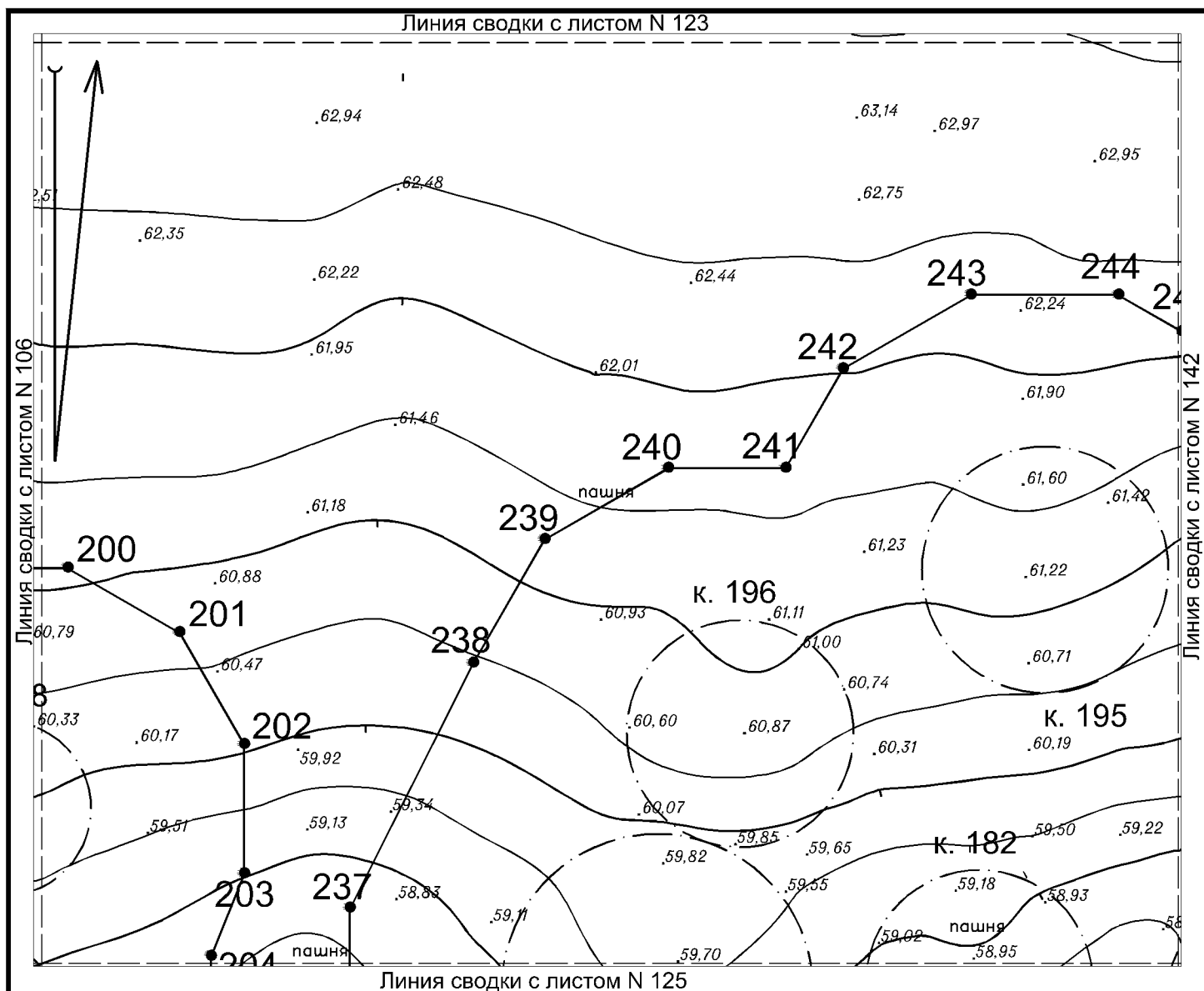
Условные обозначения:

- 
 Граница территории объекта культурного (археологического) наследия федерального значения  
 «Курганная группа Царский» с характерными точками и их номерами  
 Граница курганной насыпи  
 Рельеф местности

Горизонтالي на територии обьекта проведены через 0,5 м



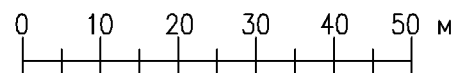




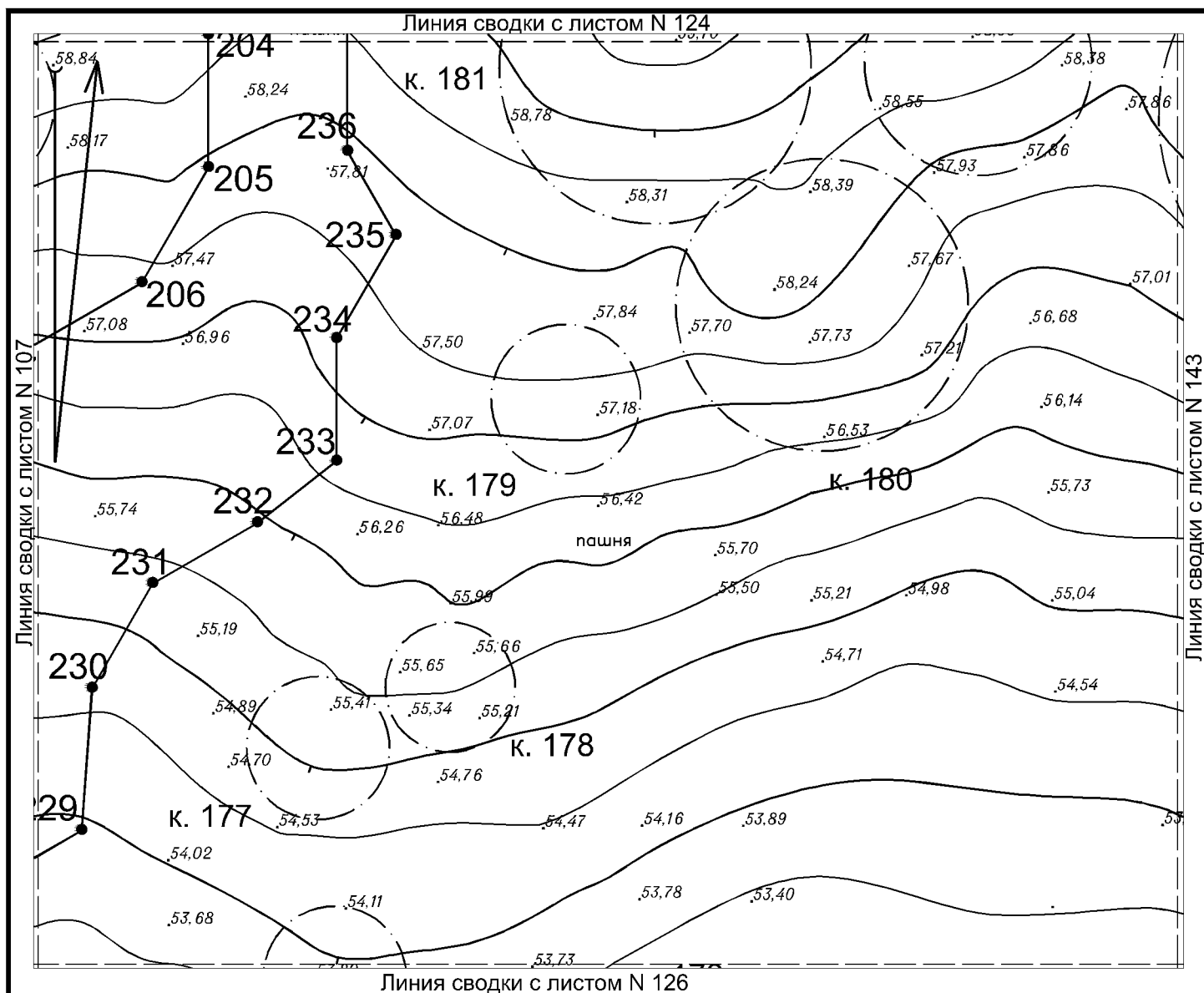
Условные обозначения:

- Граница территории курганного могильника, входящего в состав выявленного объекта культурного (археологического) наследия «Некрополь городища Танаис» с характерными точками и их номерами
- Граница курганной насыпи
- Рельеф местности




Горизонталы на территории объекта проведены через 0,5 м



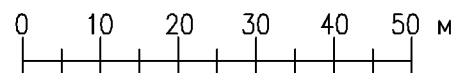


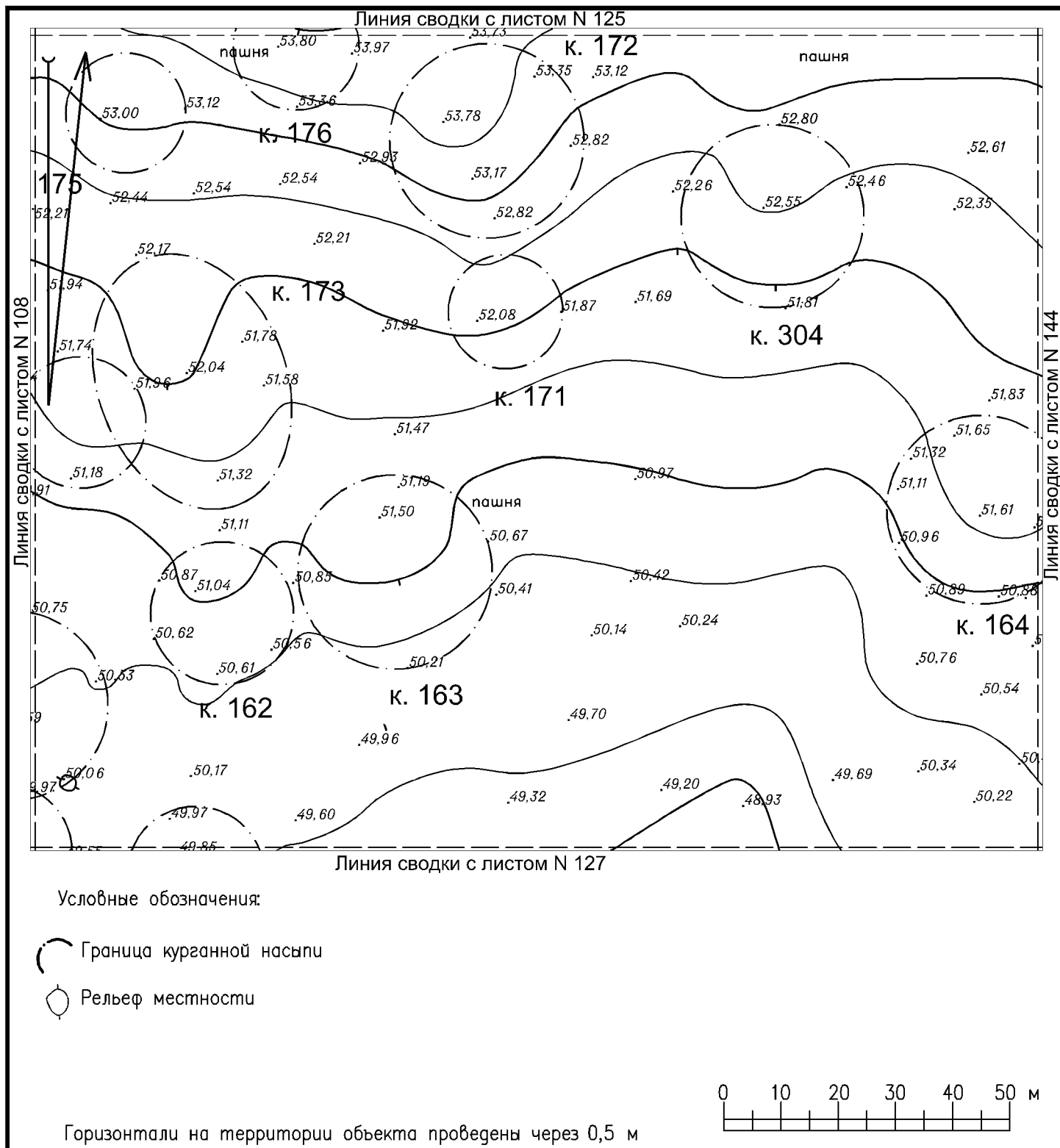


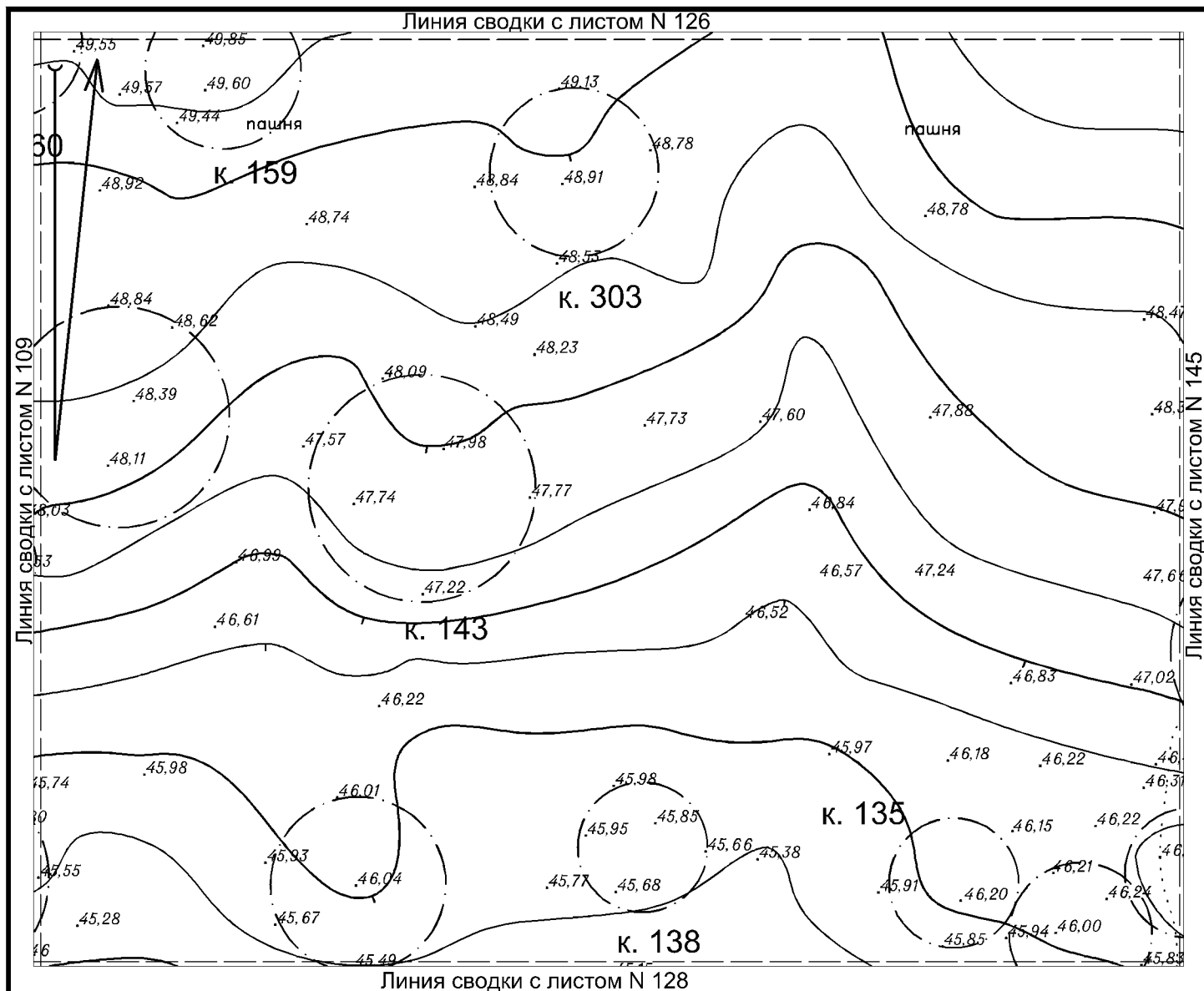
Условные обозначения:

-  Граница территории курганного могильника, входящего в состав выявленного объекта культурного (археологического) наследия «Некрополь городища Танаис» с характерными точками и их номерами
-  Граница курганной насыпи
-  Рельеф местности

Горизонтали на территории объекта проведены через 0,5 м



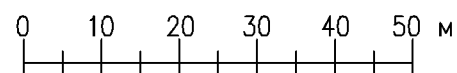


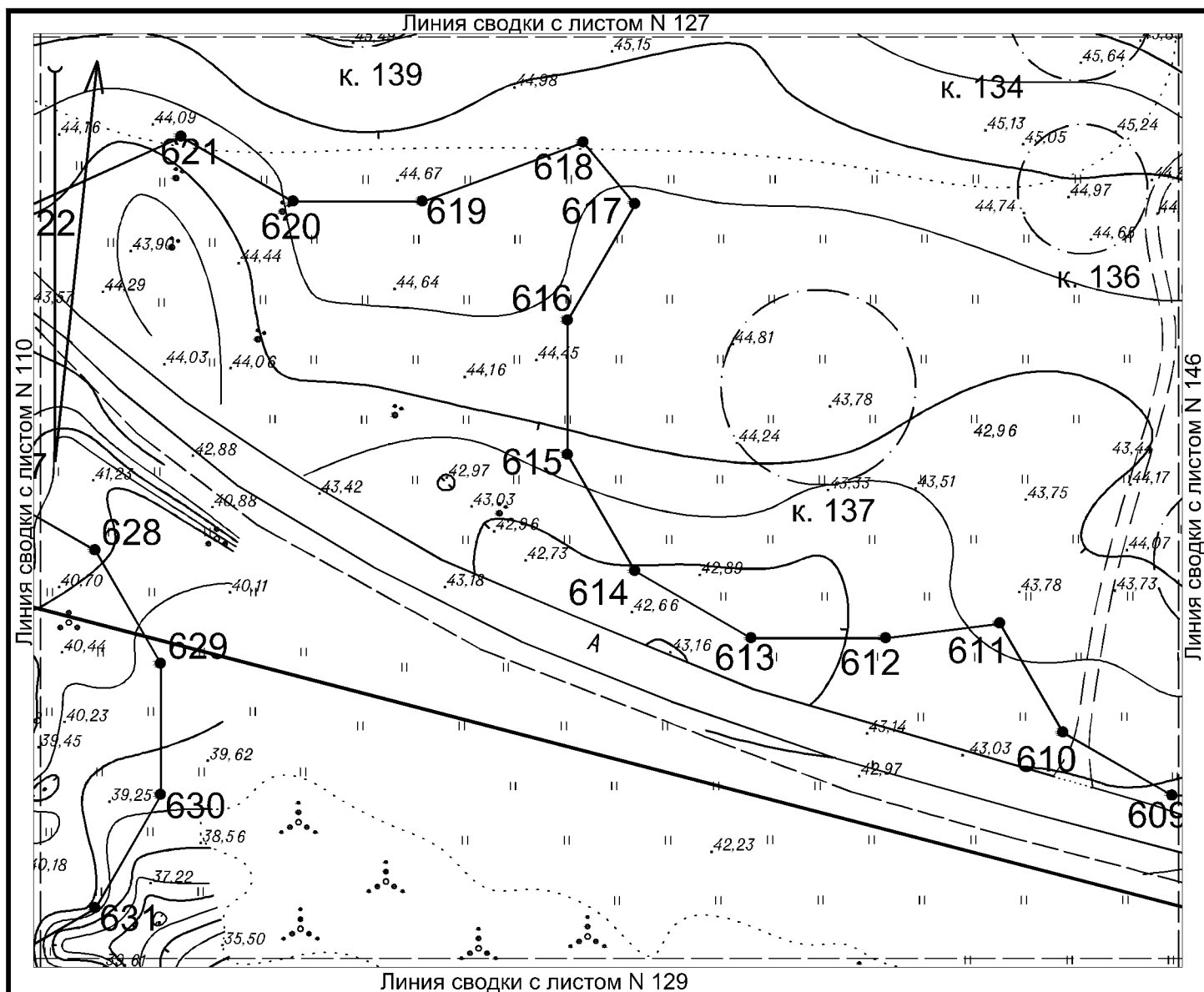


Условные обозначения:

- Граница курганной насыпи
- Рельеф местности

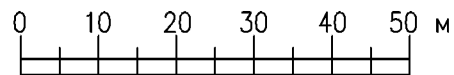
Горизонталы на территории объекта проведены через 0,5 м



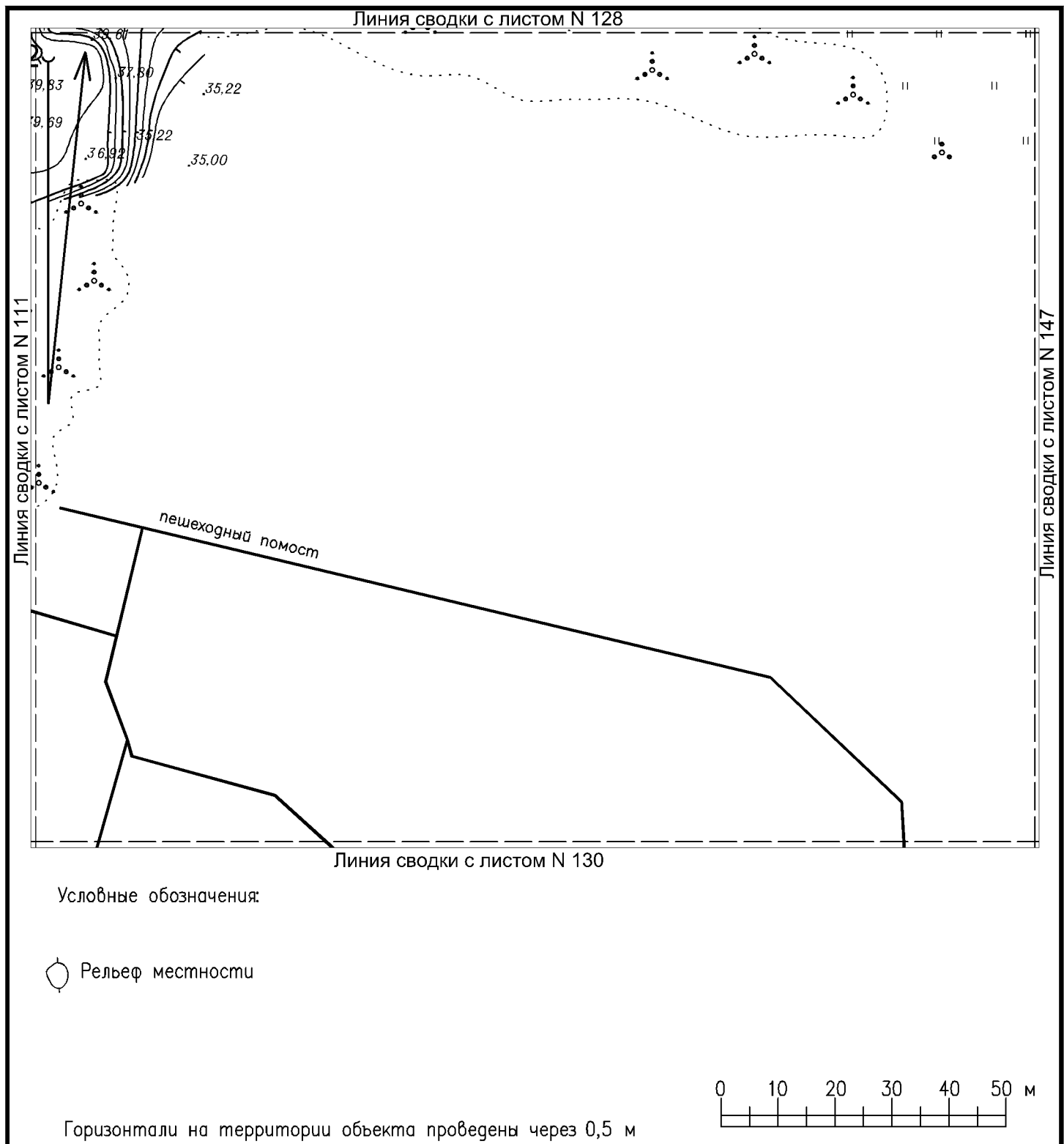


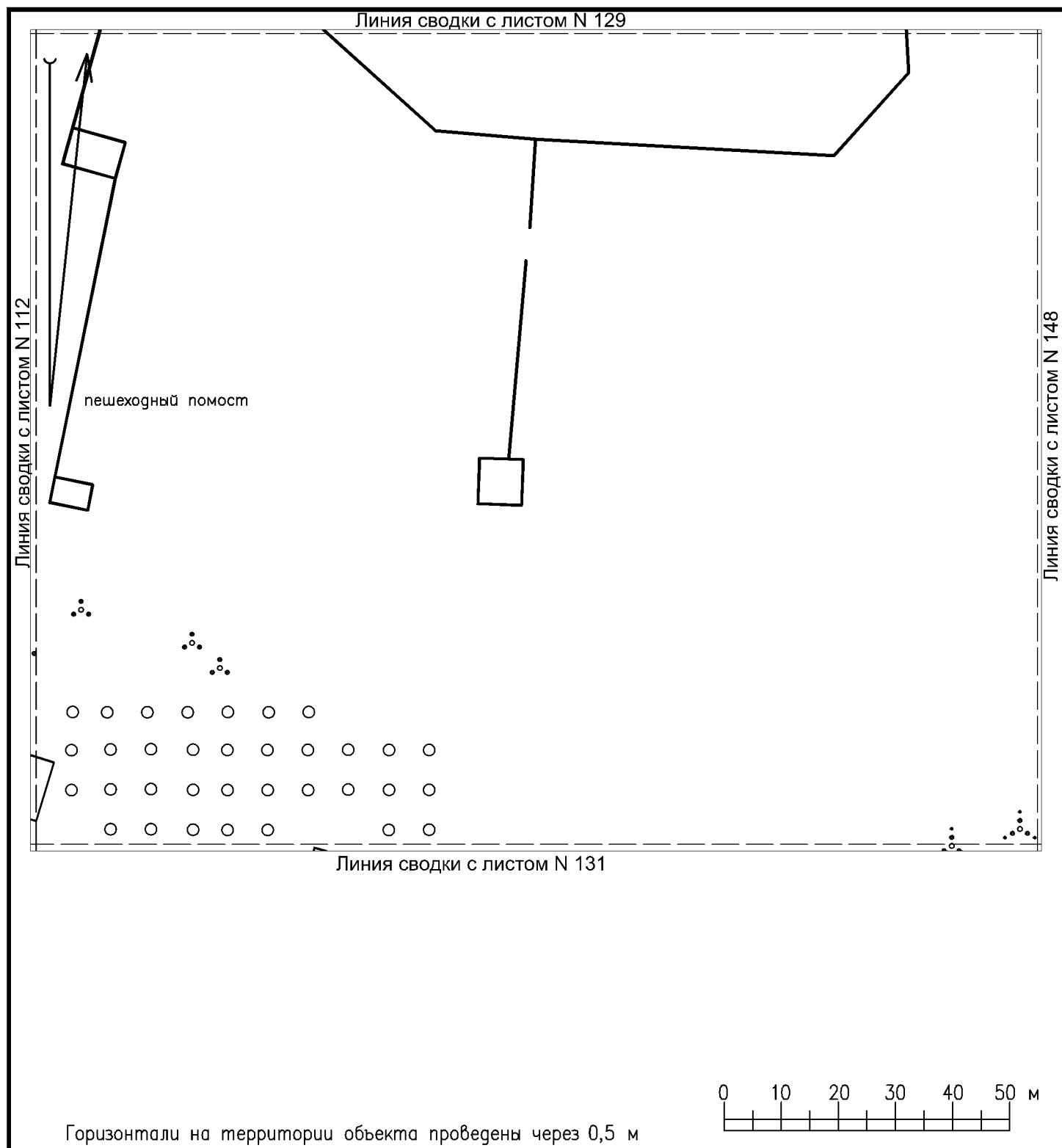
Условные обозначения:

- Граница территории курганного могильника, входящего в состав выявленного объекта культурного (археологического) наследия «Некрополь городища Танаис» с характерными точками и их номерами
- Граница территории объекта культурного (археологического) наследия федерального значения «Городище Танаис» с характерными точками и их номерами
- Граница курганной насыпи
- Рельеф местности




Горизонталы на территории объекта проведены через 0,5 м



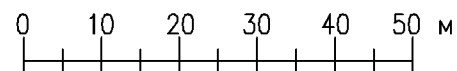






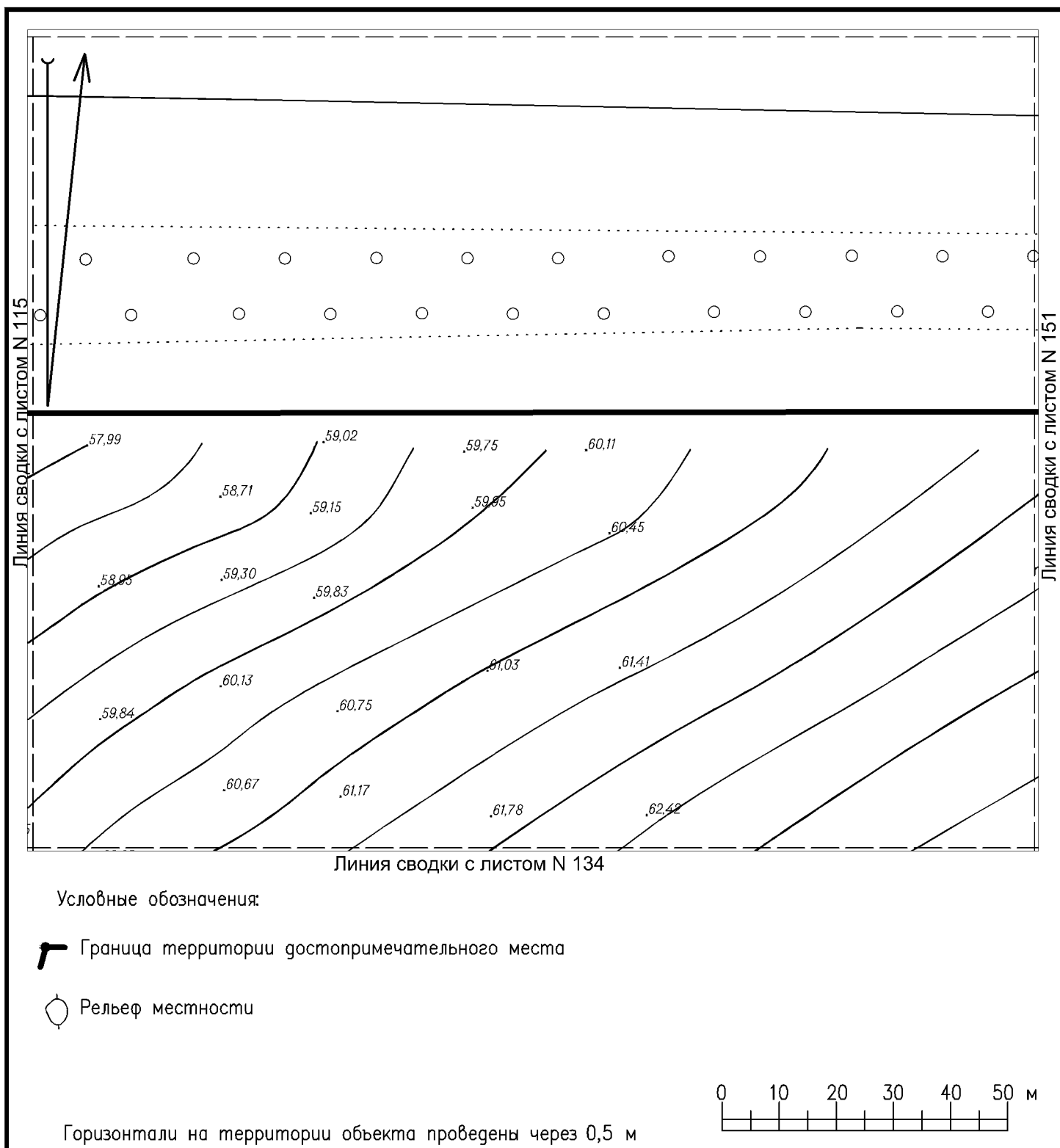
Условные обозначения:

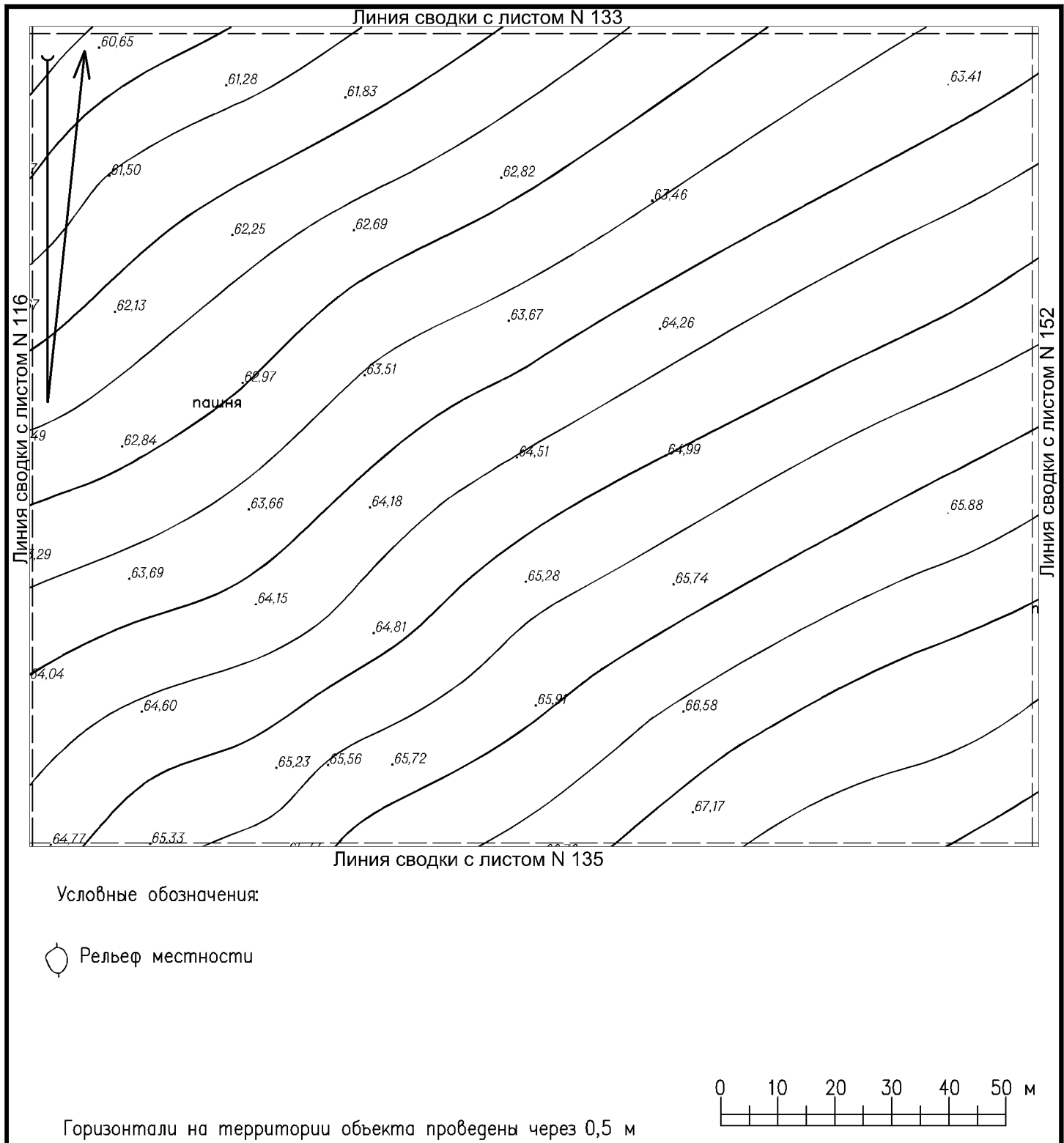
- Граница территории достопримечательного места
- Граница территории выявленного объекта культурного (археологического) наследия «Некрополь городища Танаис» с характерными точками и их номерами
- Граница территории объекта культурного (археологического) наследия федерального значения «Городище Танаис» с характерными точками и их номерами




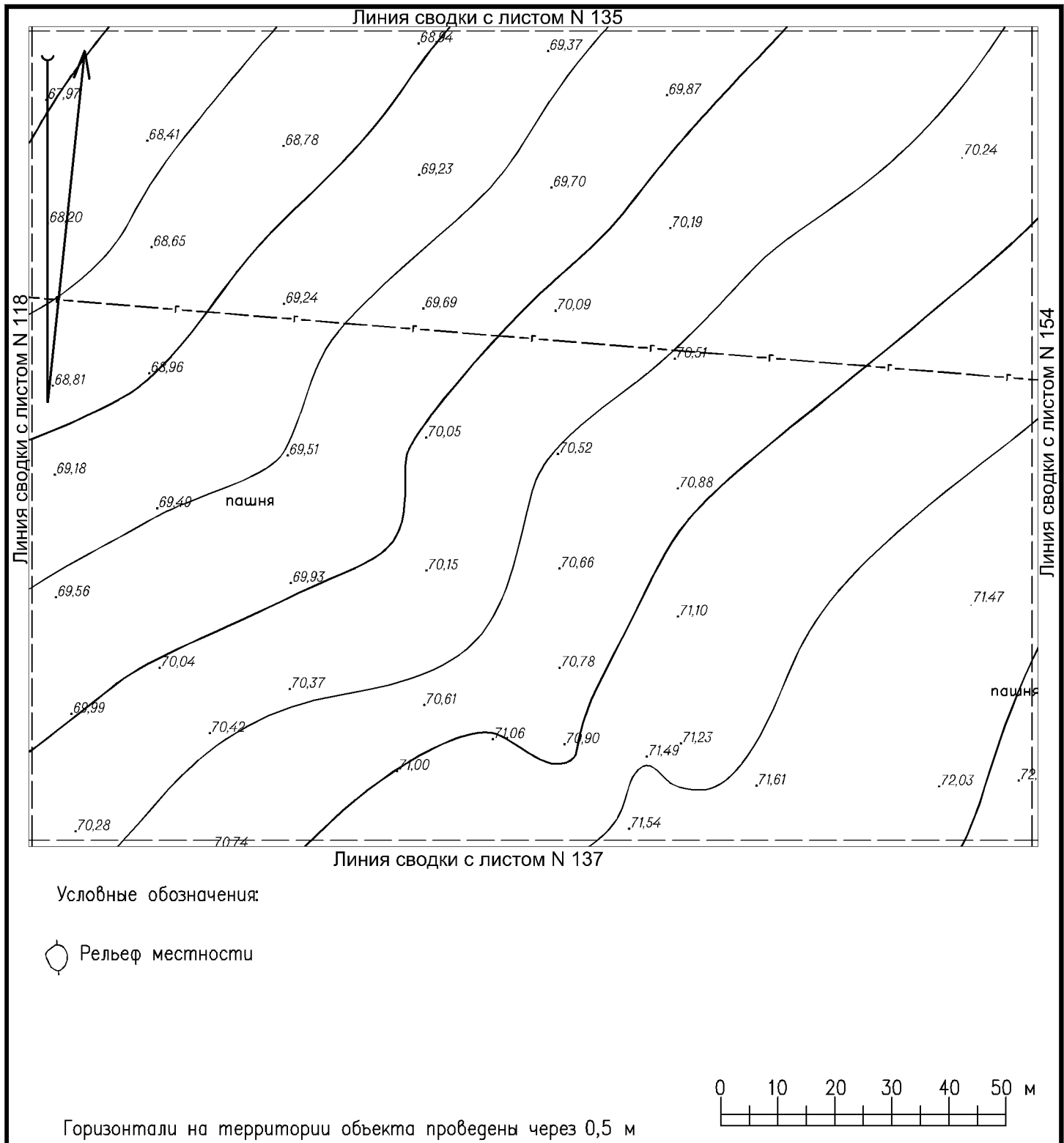
Горизонтالي на территории объекта проведены через 0,5 м

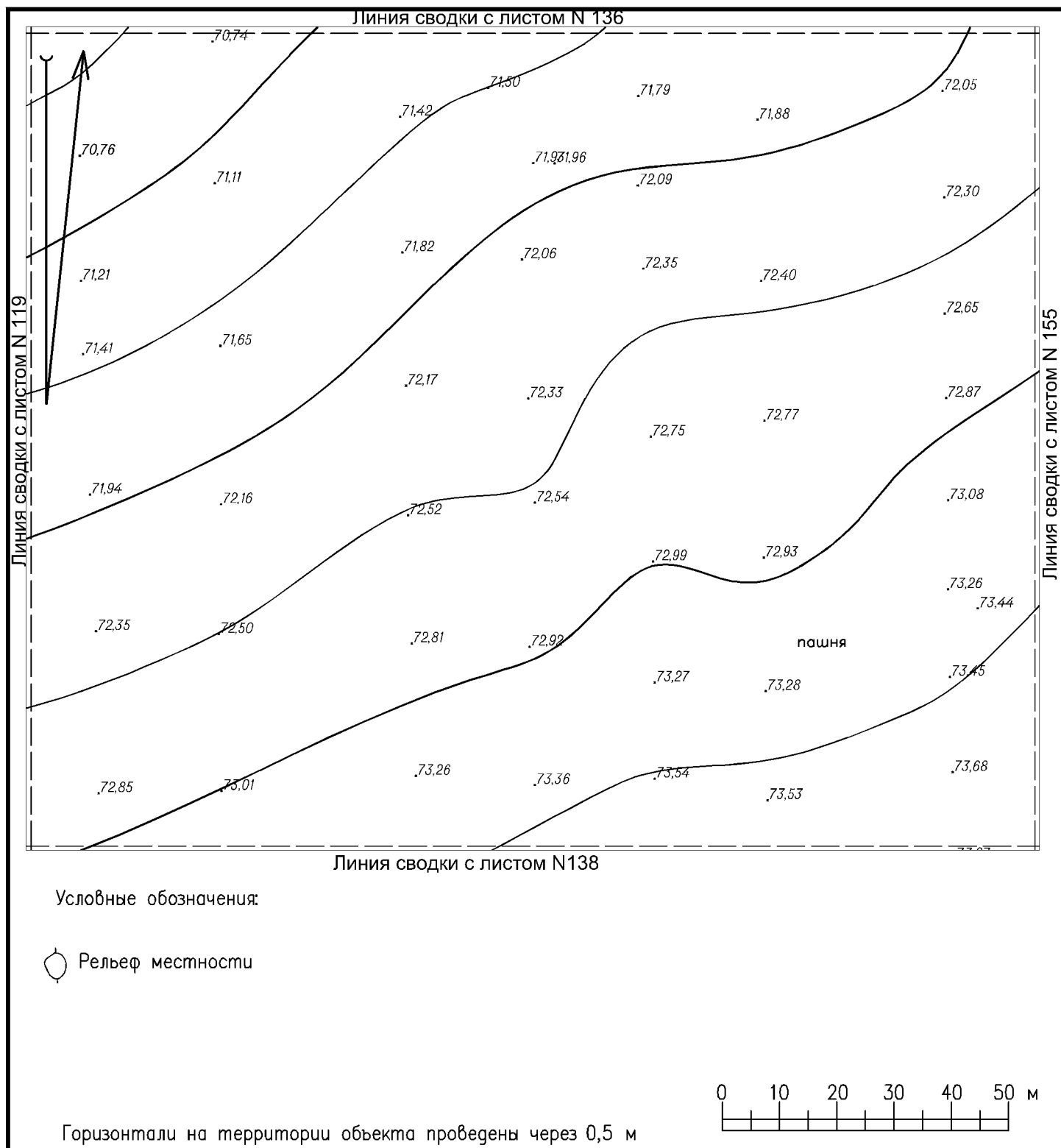


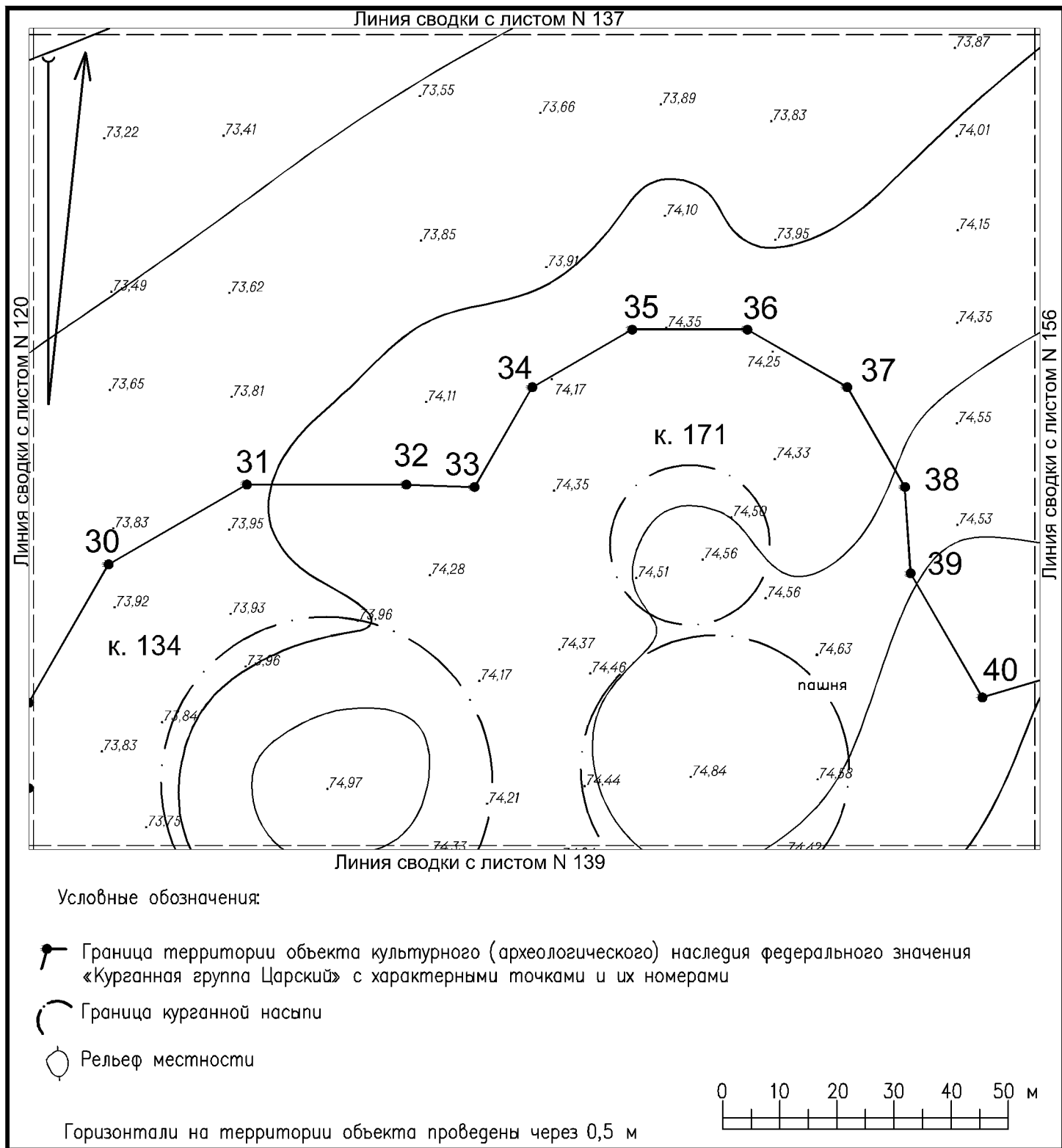


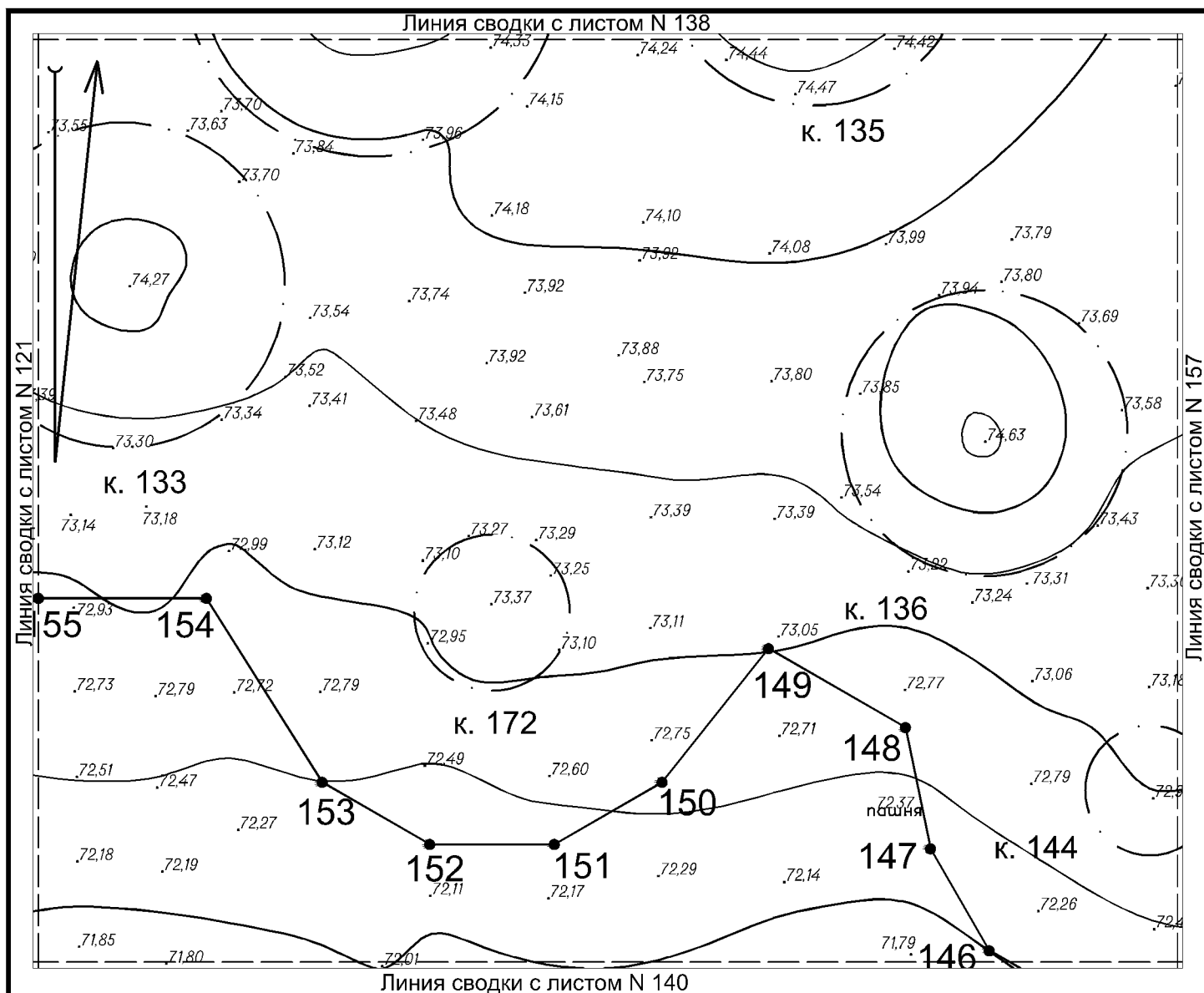








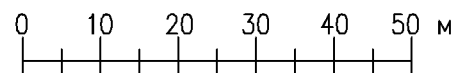


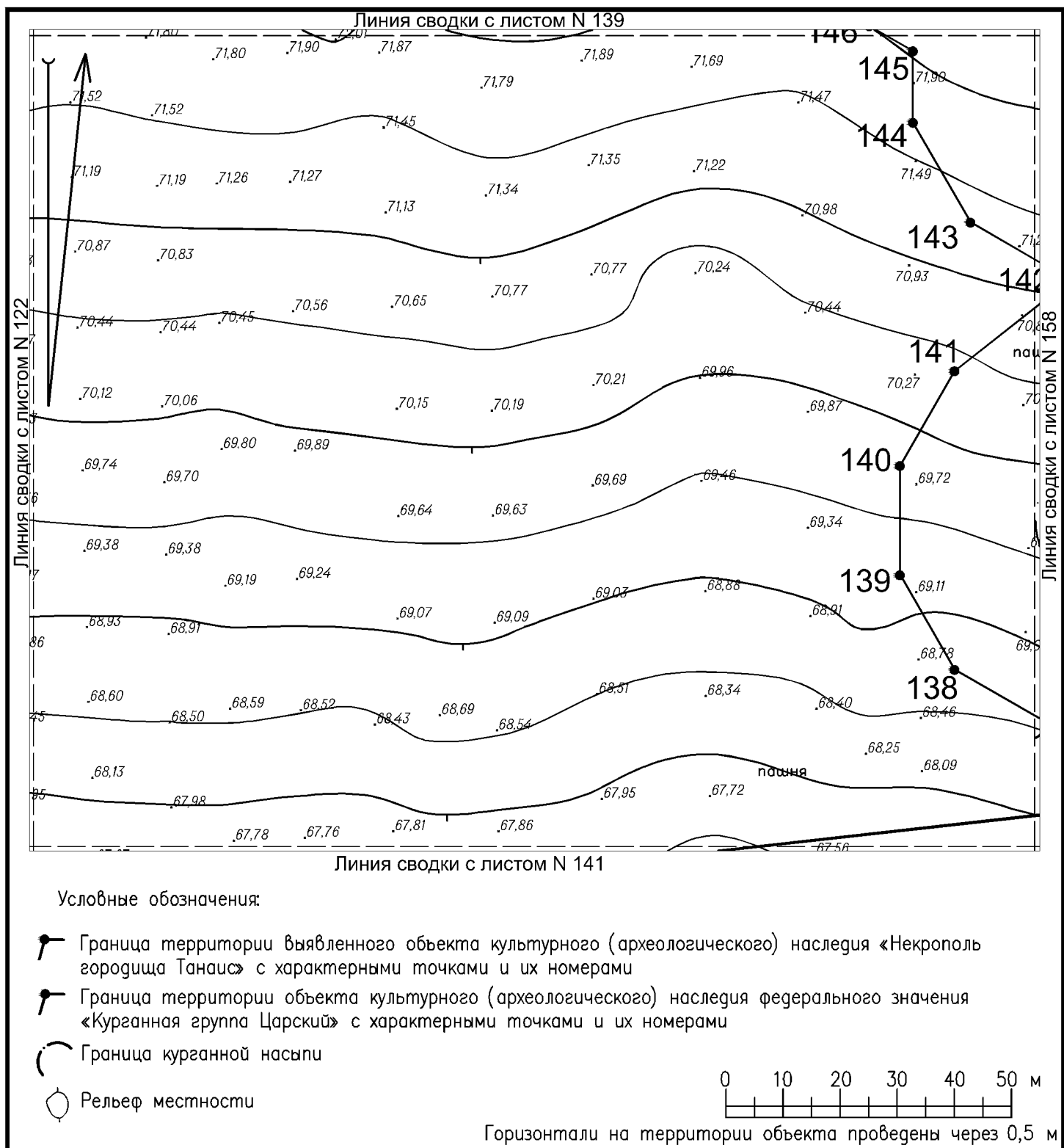


Условные обозначения:

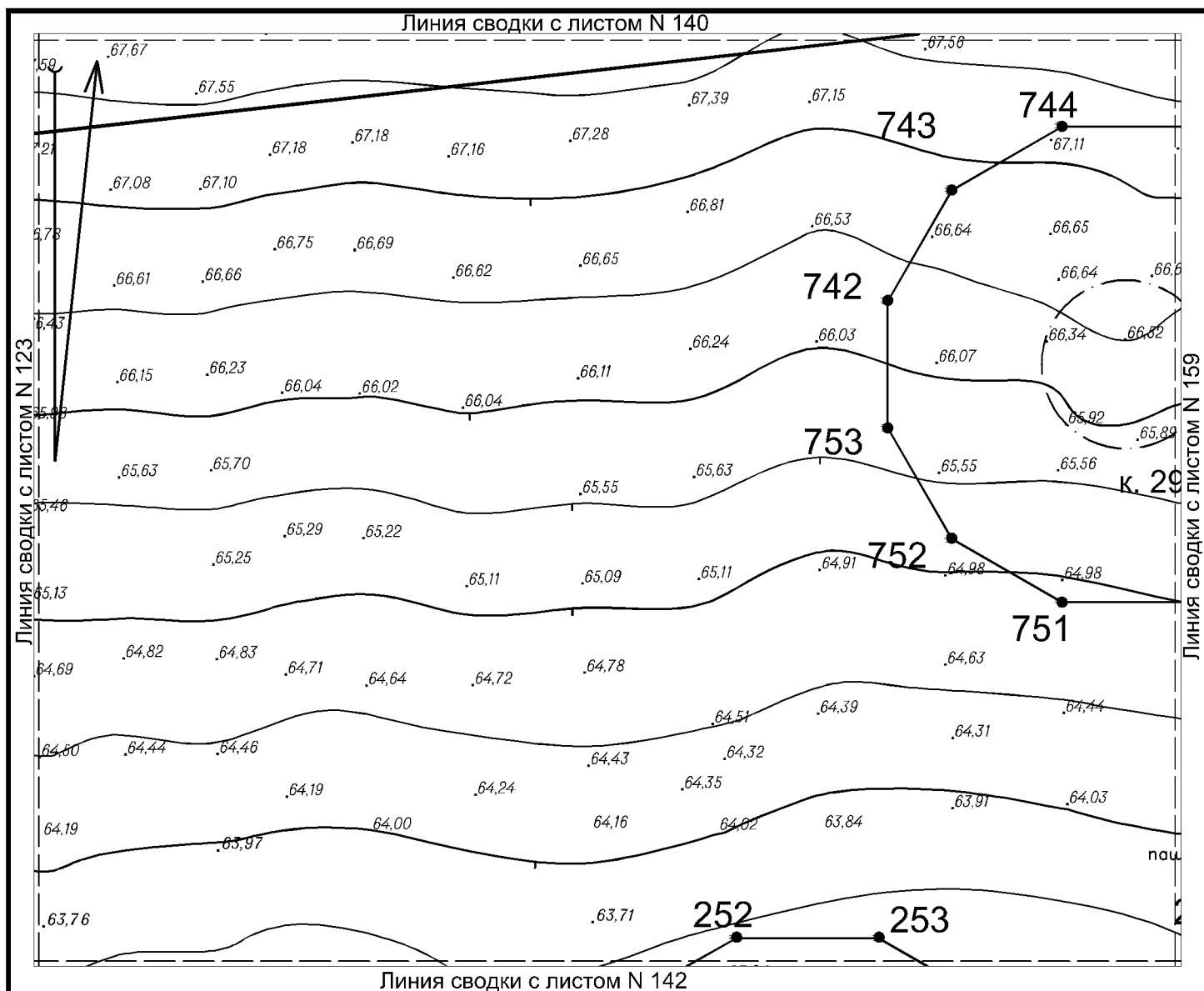
- Граница территории объекта культурного (археологического) наследия федерального значения «Курганная группа Царский» с характерными точками и их номерами
- Граница курганной насыпи
- Рельеф местности

Горизонталы на территории объекта проведены через 0,5 м



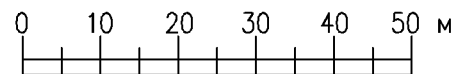




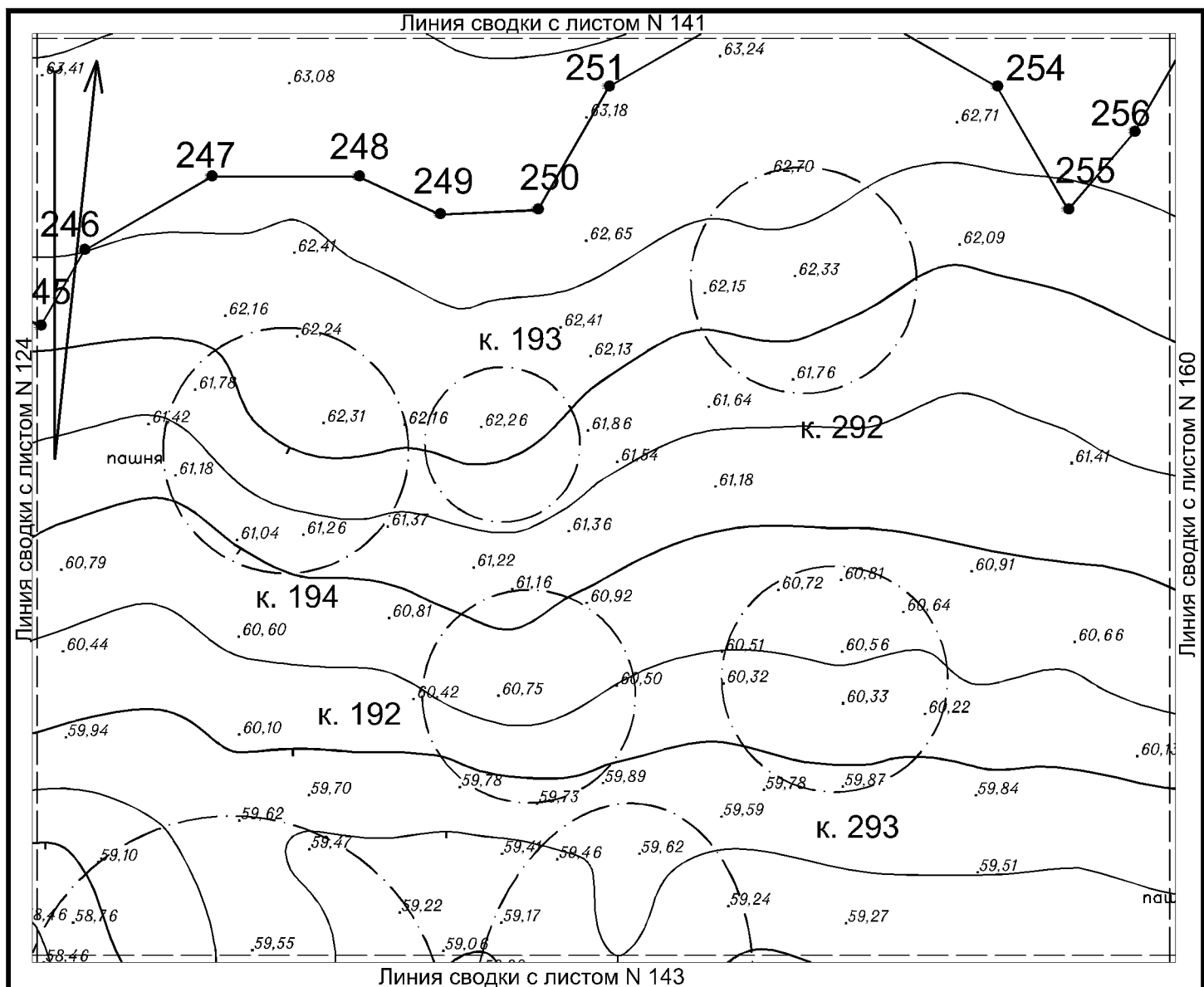


Условные обозначения:

- Граница территории выявленного объекта культурного (археологического) наследия «Некрополь городища Танаис» с характерными точками и их номерами
- Граница территории курганного могильника, входящего в состав выявленного объекта культурного (археологического) наследия «Некрополь городища Танаис» с характерными точками и их номерами
- Граница курганной насыпи
- Рельеф местности

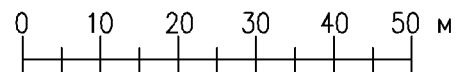


Горизонталы на территории объекта проведены через 0,5 м

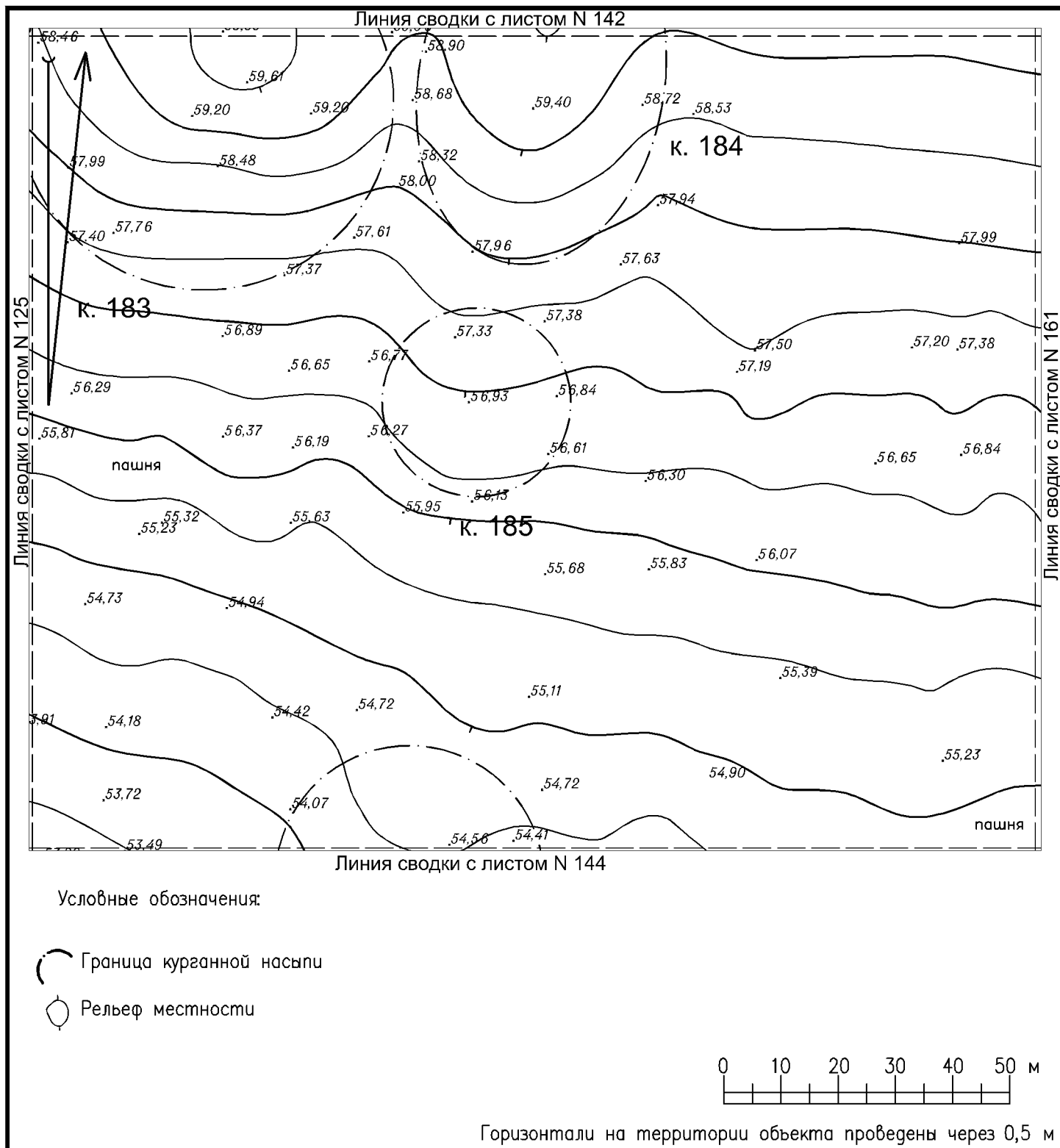


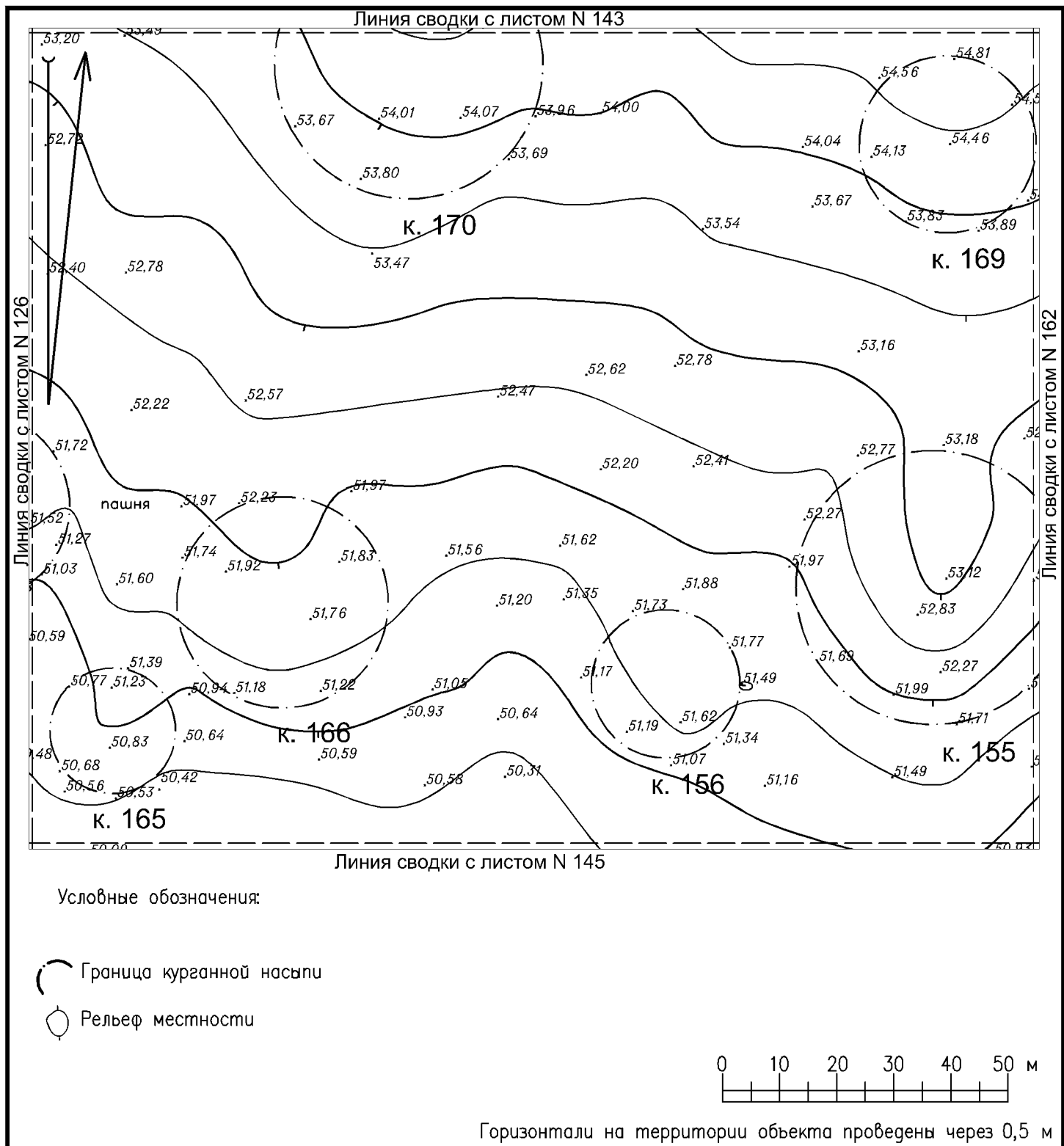
Условные обозначения:

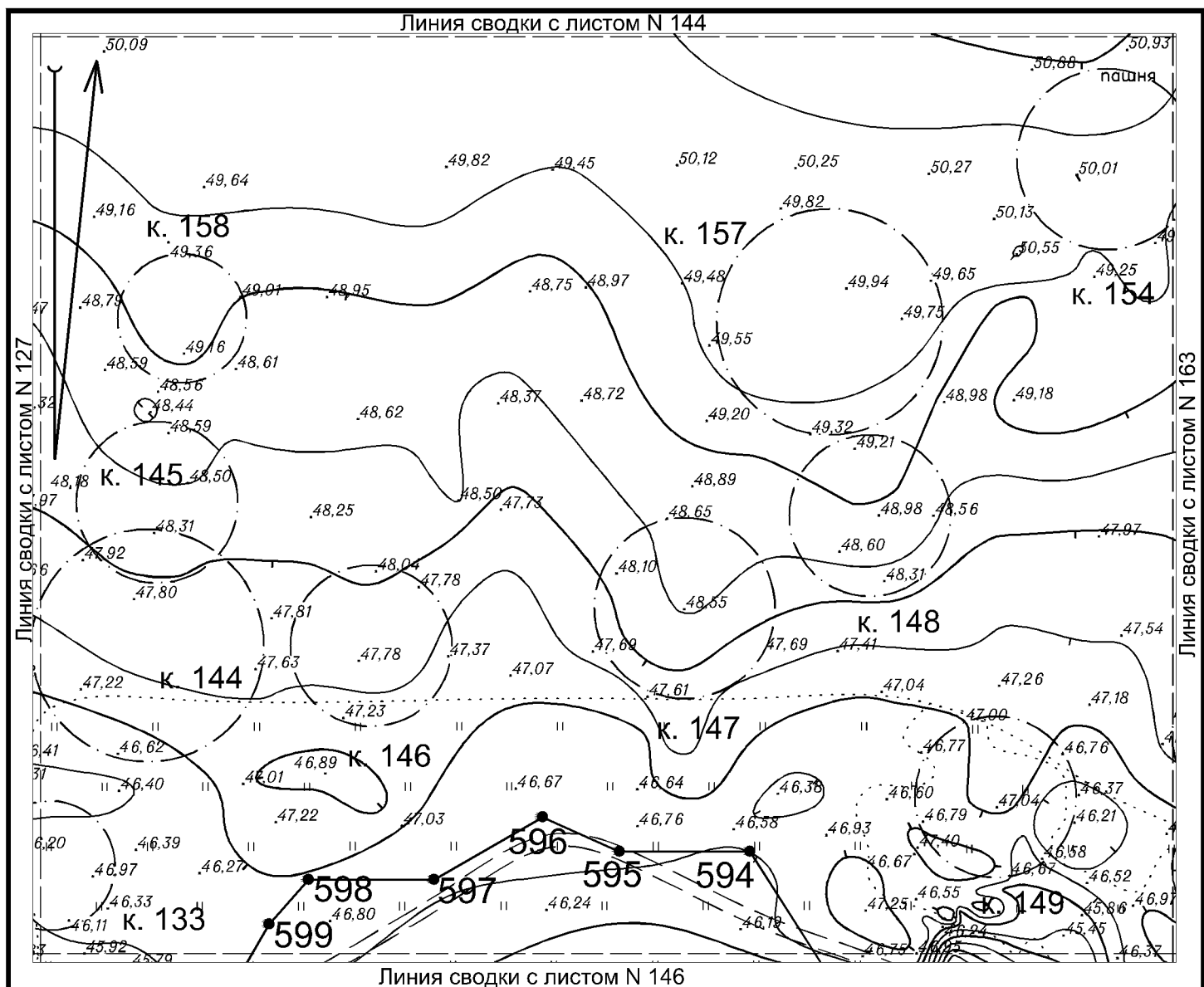
- Граница территории курганного могильника, входящего в состав выявленного объекта культурного (археологического) наследия «Некрополь городища Танаис» с характерными точками и их номерами
- Граница курганной насыпи
- Рельеф местности






Горизонтالي на территории объекта проведены через 0,5 м

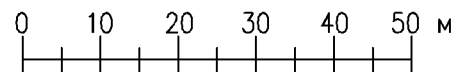




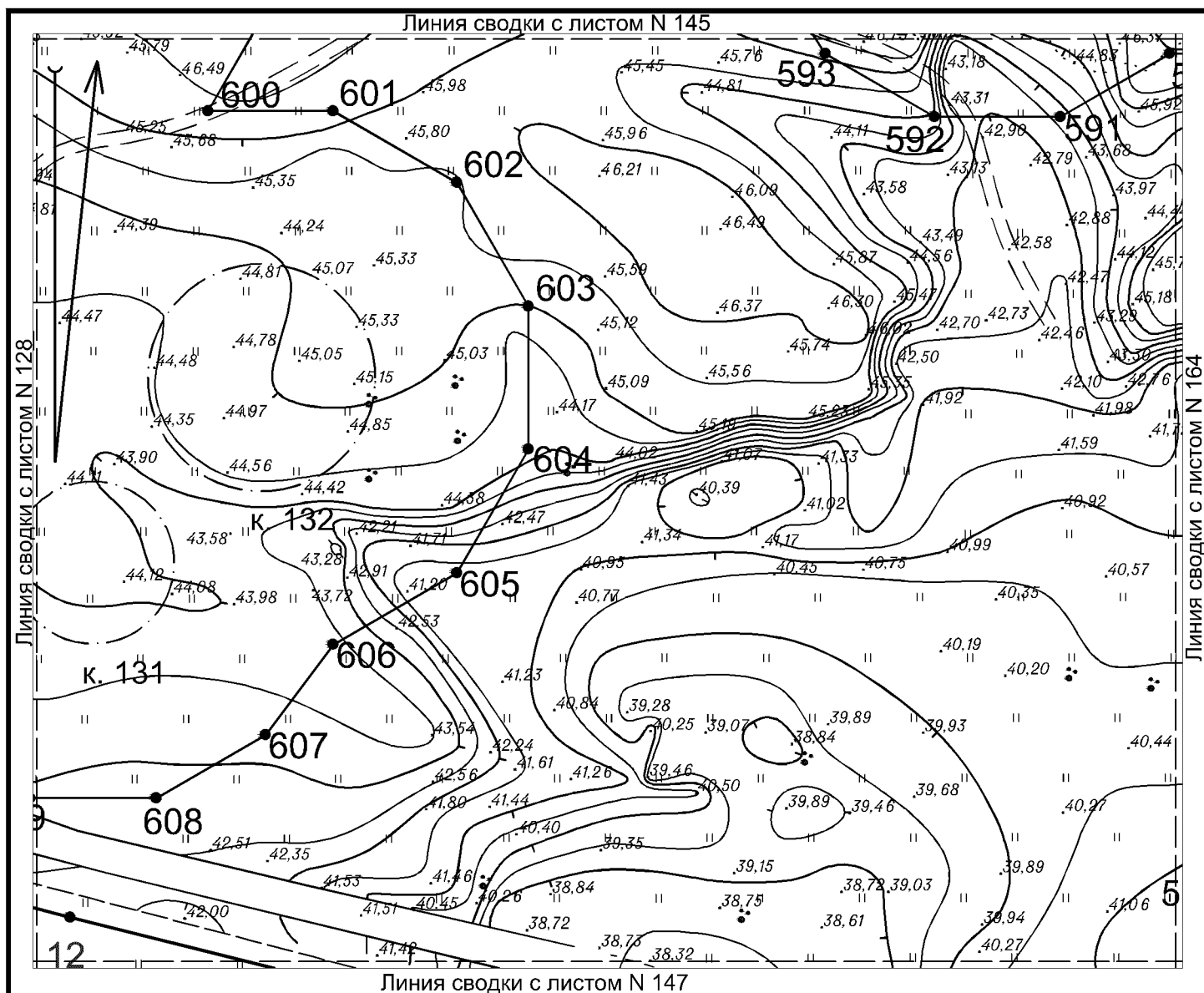


Условные обозначения:

-  Граница территории курганного могильника, входящего в состав выявленного объекта культурного (археологического) наследия «Некрополь городища Танаис» с характерными точками и их номерами
-  Граница курганной насыпи
-  Рельеф местности

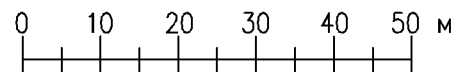


Горизонтالي на территории объекта проведены через 0,5 м

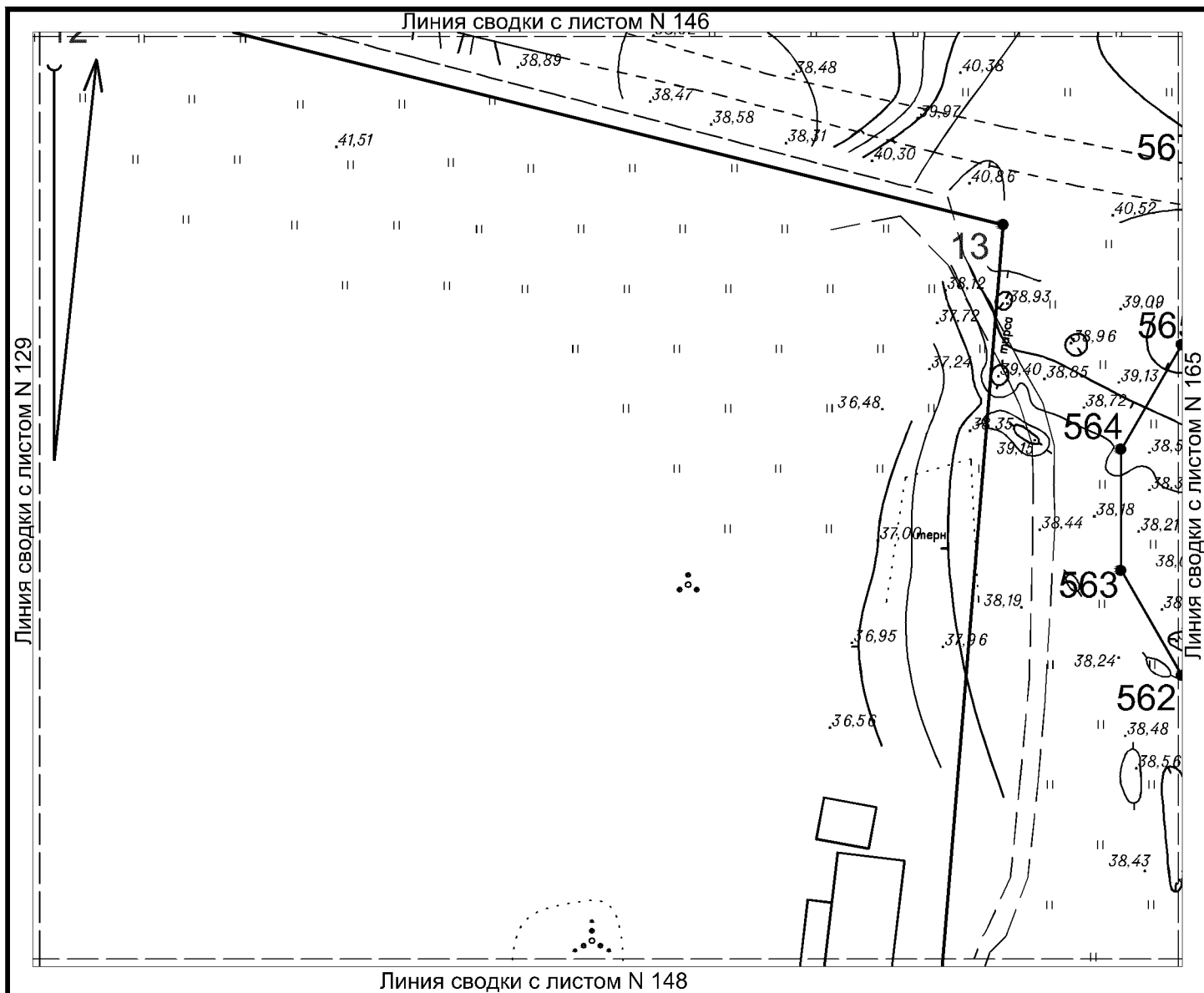


Условные обозначения:

- Граница территории курганного могильника, входящего в состав выявленного объекта культурного (археологического) наследия «Некрополь городища Танаис» с характерными точками и их номерами
- Граница территории объекта культурного (археологического) наследия федерального значения «Городище Танаис» с характерными точками и их номерами
- Граница курганной насыпи
- Рельеф местности

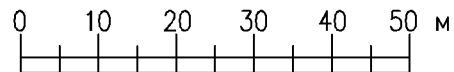


Горизонтالي на территории объекта проведены через 0,5 м

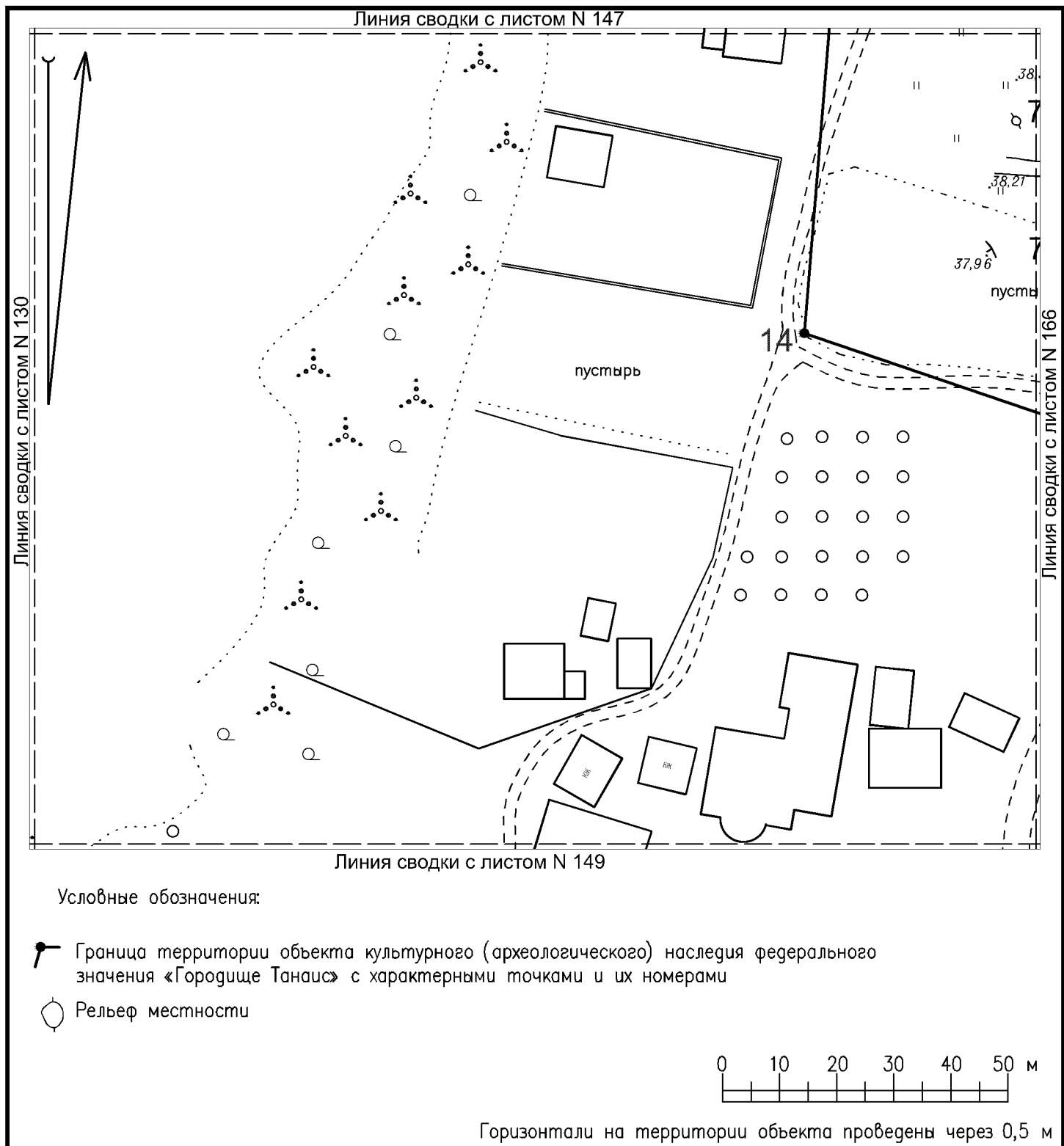


Условные обозначения:

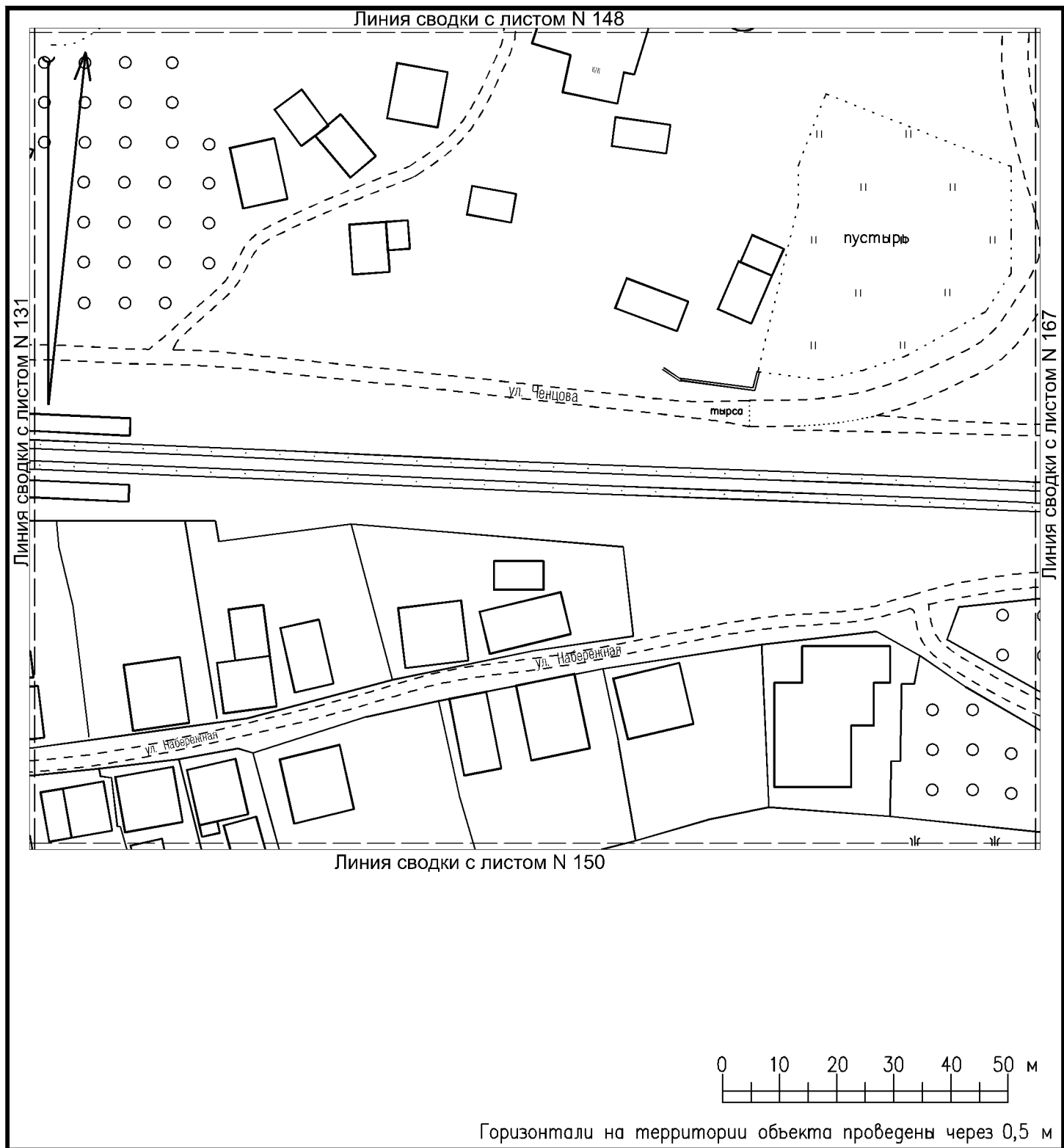
- 1 Граница территории курганного могильника, входящего в состав выявленного объекта культурного (археологического) наследия «Некрополь городища Танаис» с характерными точками и их номерами  
 2 Граница территории объекта культурного (археологического) наследия федерального значения «Городище Танаис» с характерными точками и их номерами  
 3 Рельеф местности
- 0 10 20 30 40 50



Горизонтالي на територии объекта проведены через 0,5 м






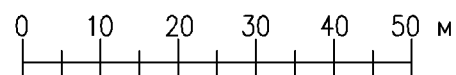




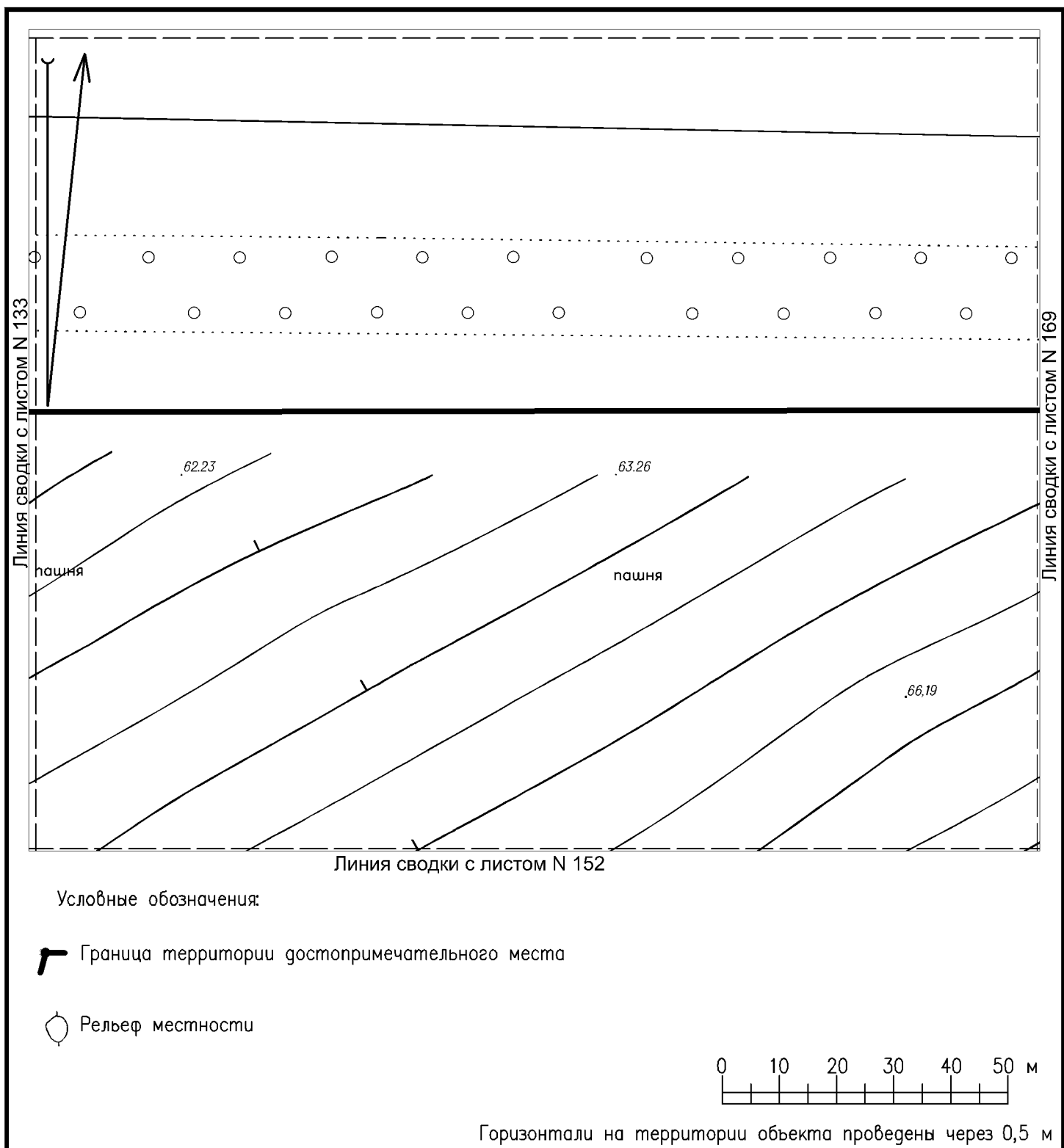


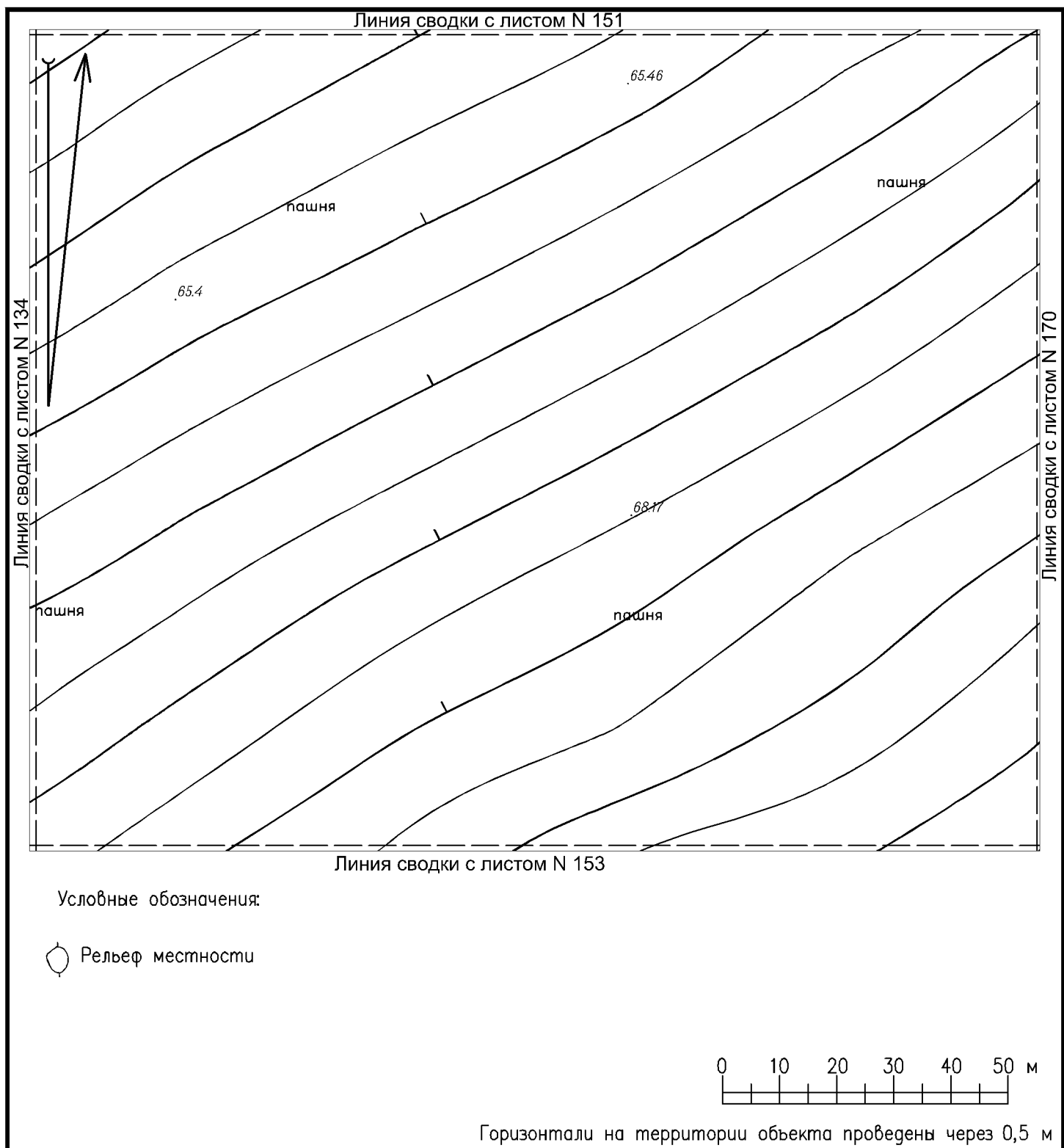
Условные обозначения:

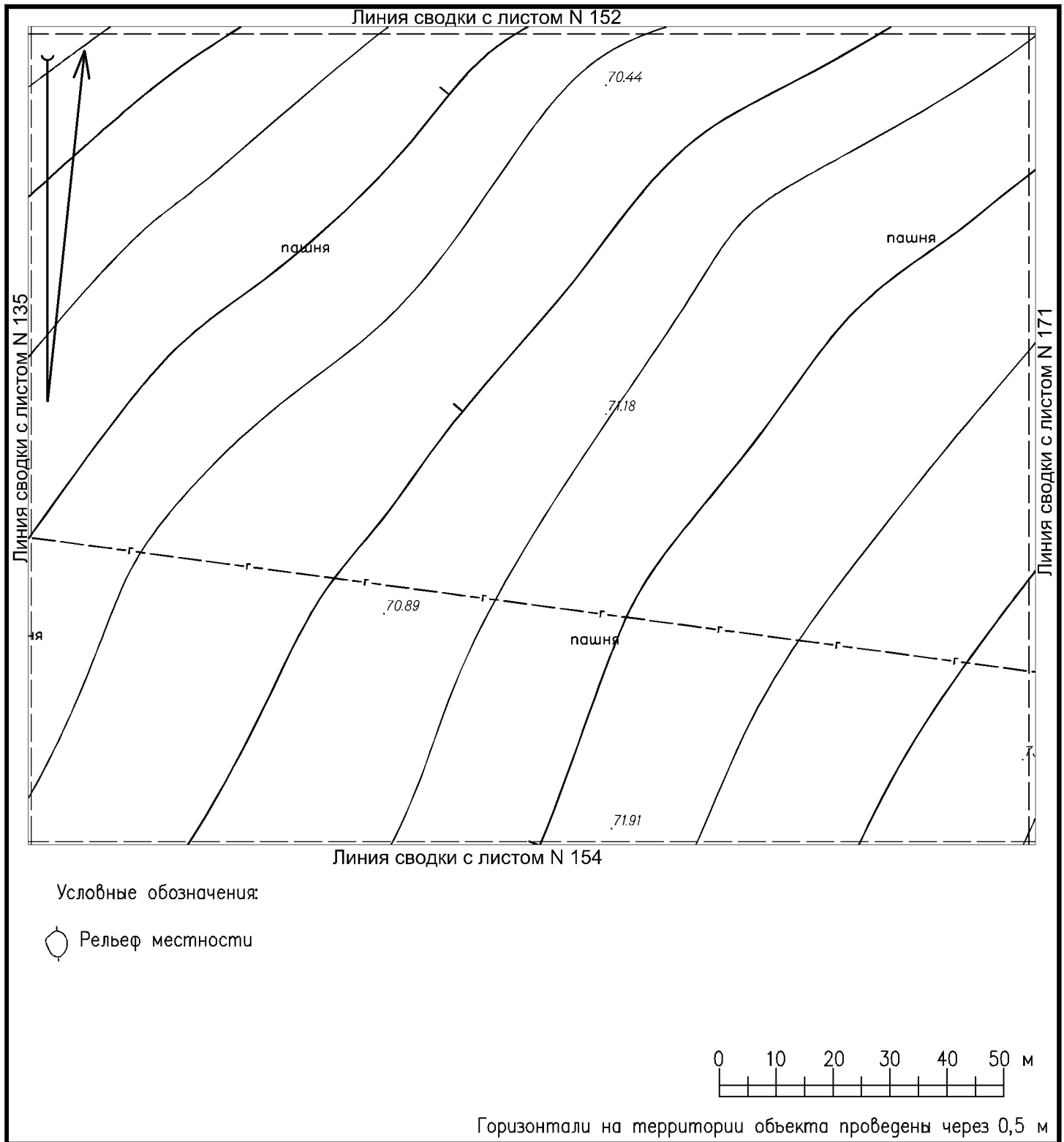
-  Граница территории достопримечательного места
-  Граница территории выявленного объекта культурного (археологического) наследия «Некрополь городища Танаис» с характерными точками и их номерами
-  Граница территории объекта культурного (археологического) наследия федерального значения «Городище Танаис» с характерными точками и их номерами

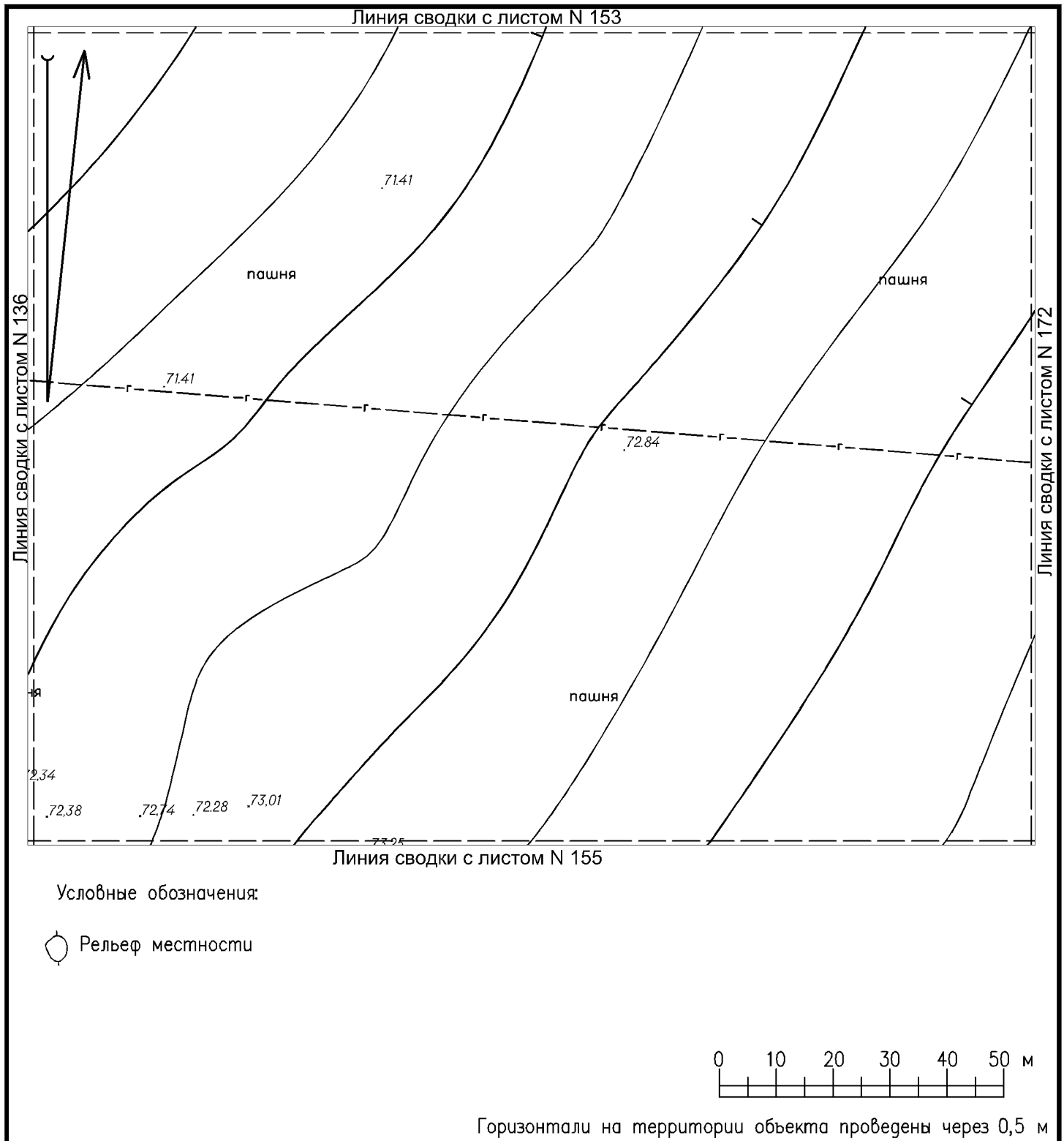


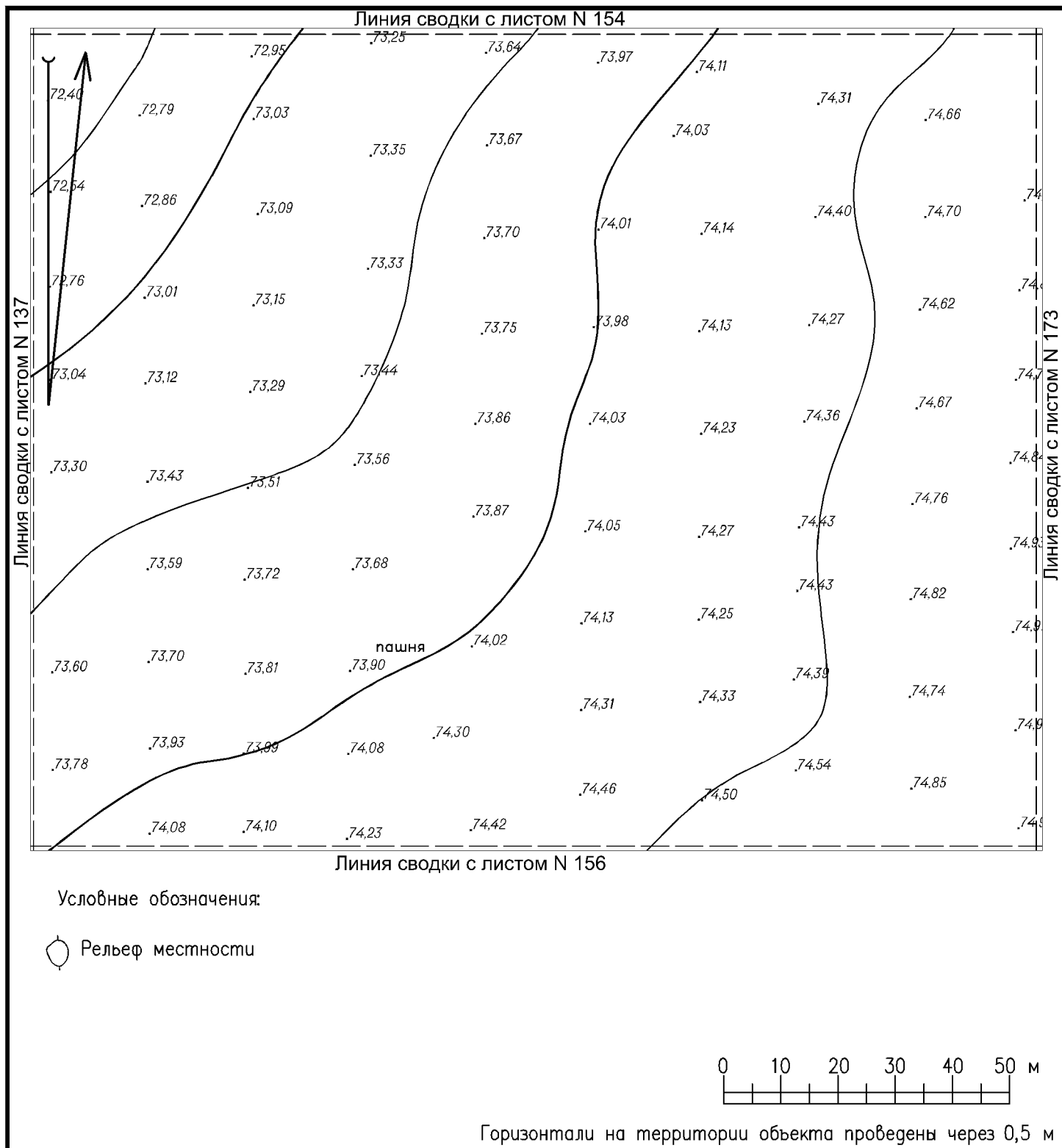
Горизонтالي на территории объекта проведены через 0,5 м

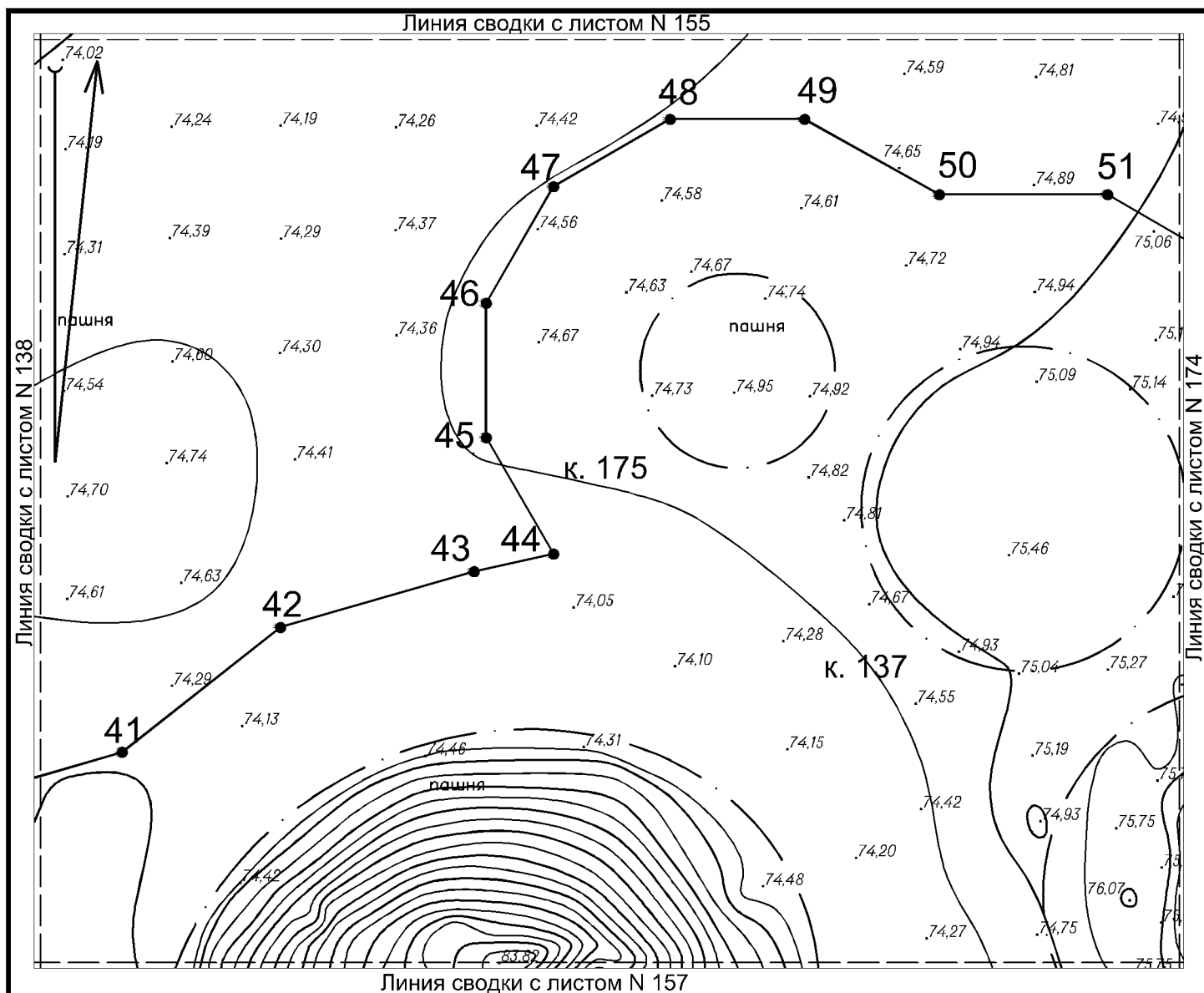









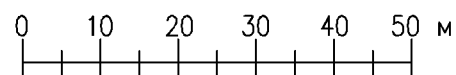






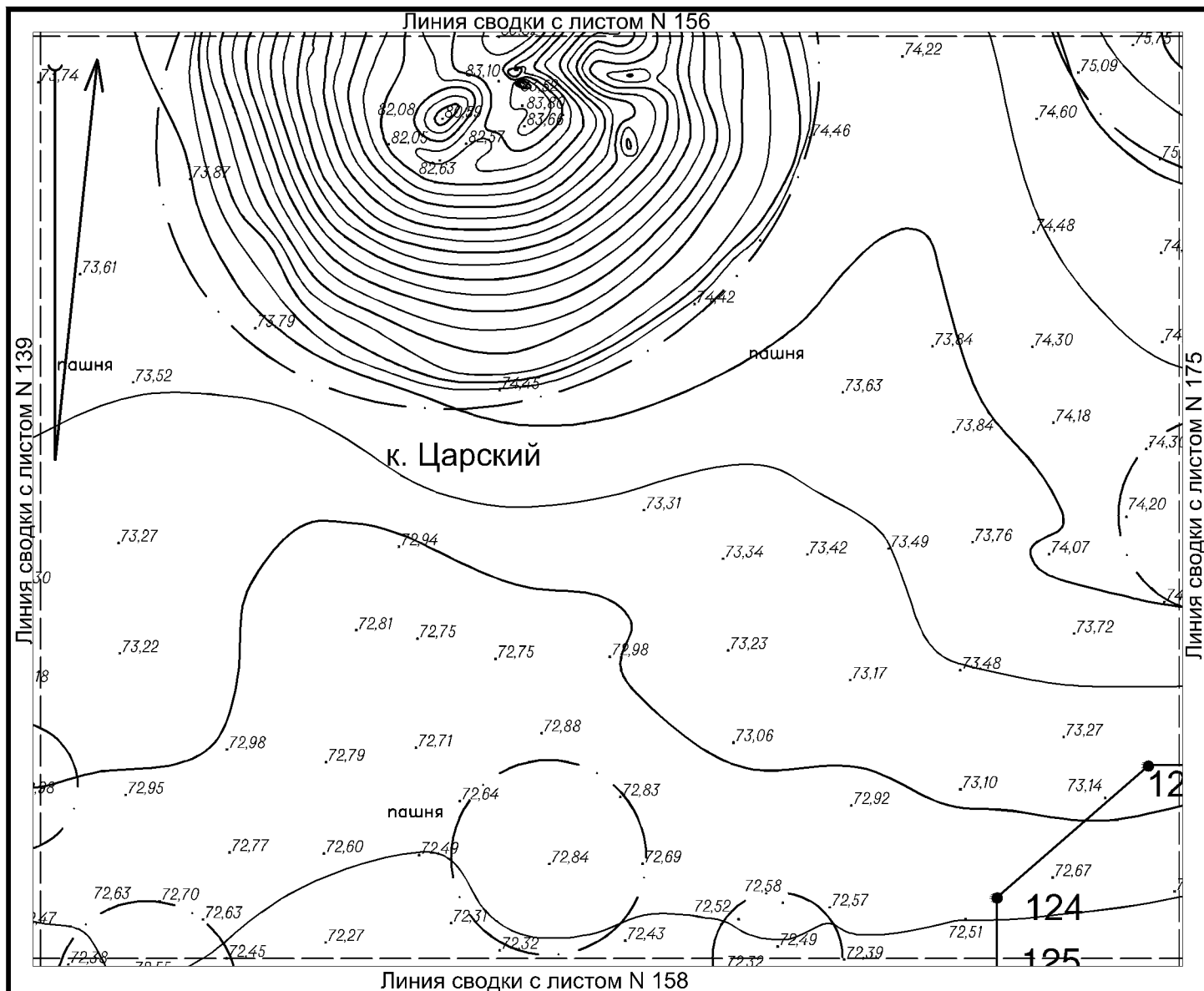
Условные обозначения:

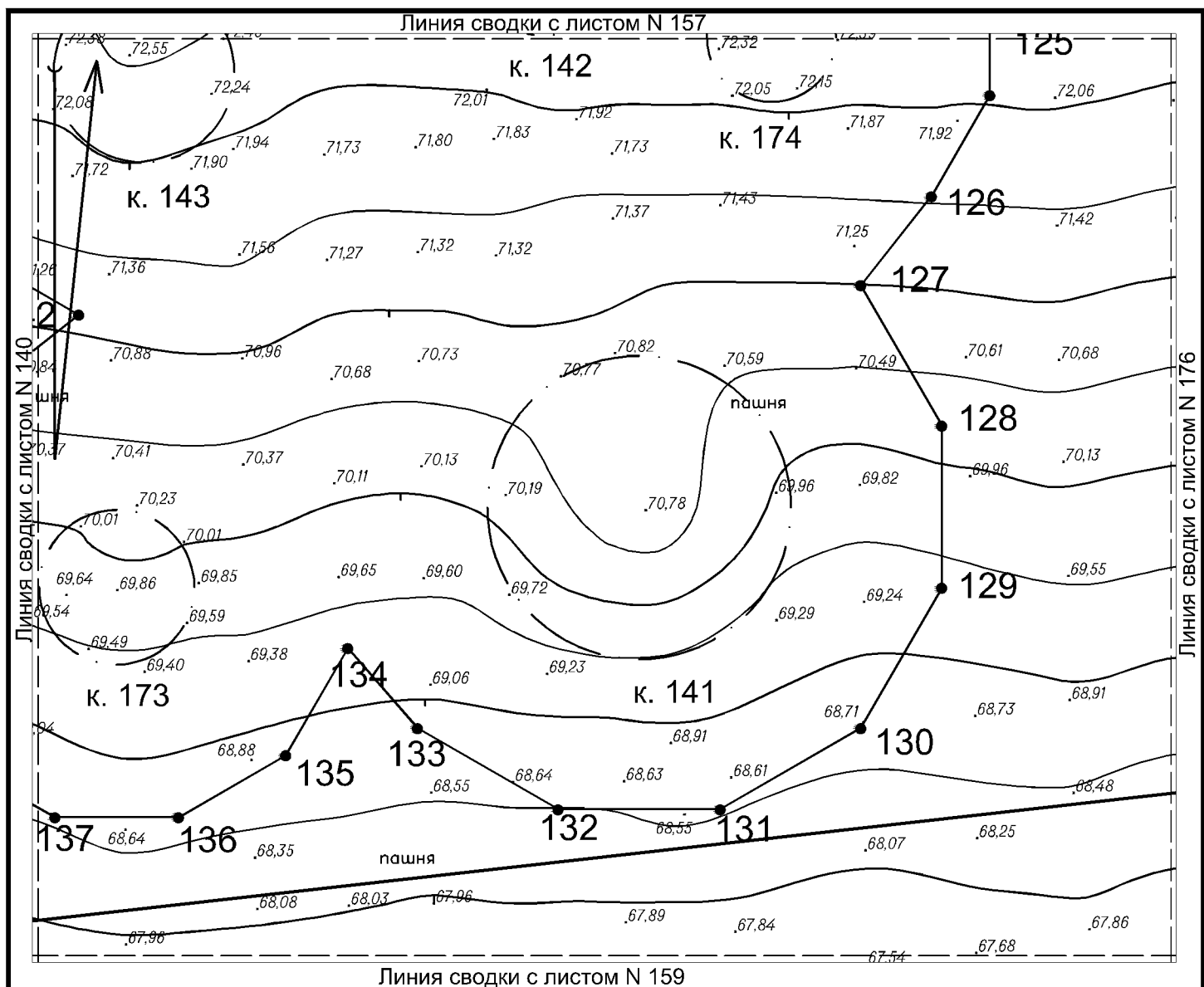
-  Граница территории объекта культурного (археологического) наследия федерального значения «Курганная группа Царский» с характерными точками и их номерами
-  Граница курганной насыпи
-  Рельеф местности



Горизонтالي на территории объекта проведены через 0,5 м

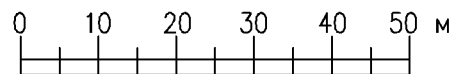




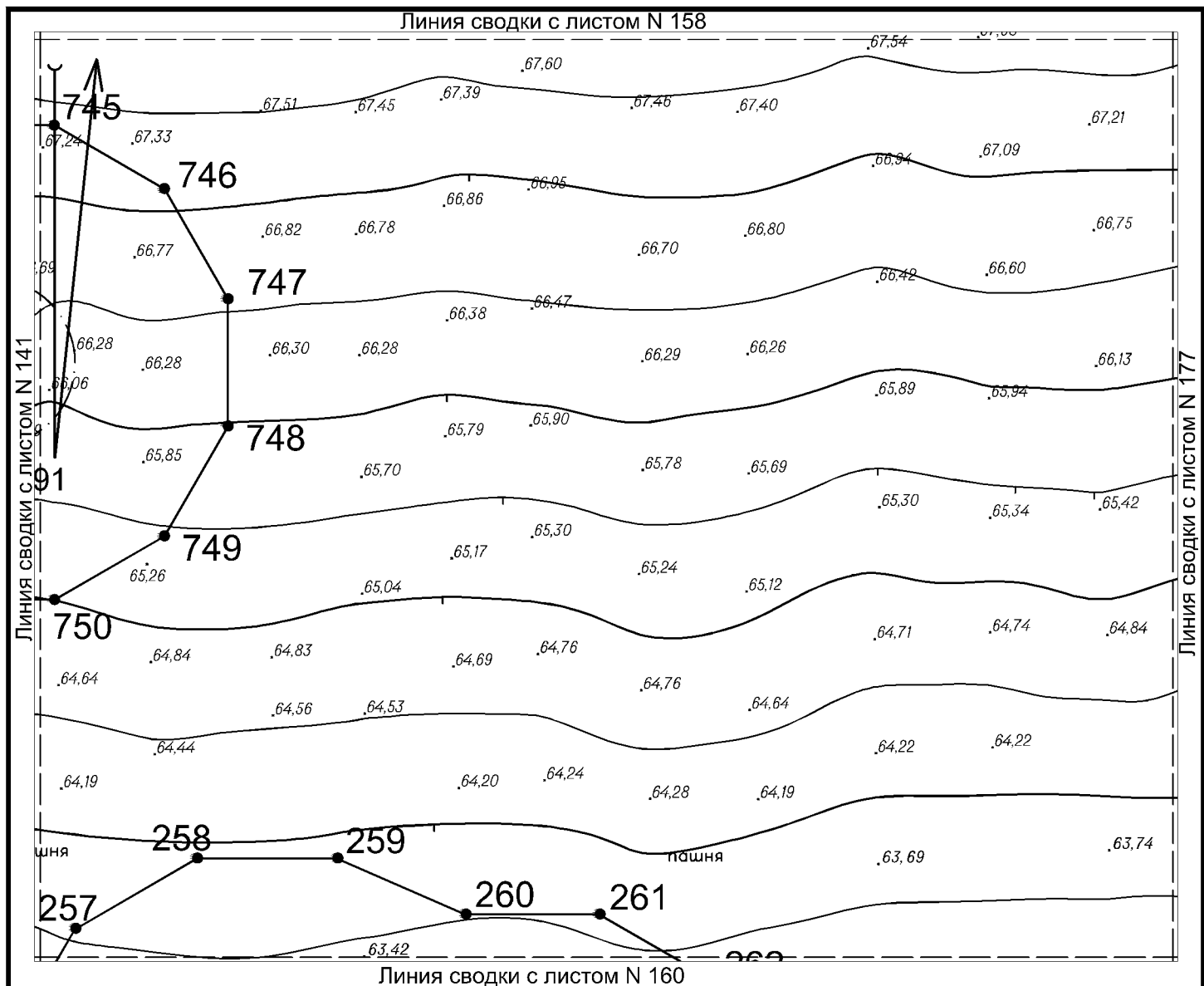


Условные обозначения:

- Граница территории выявленного объекта культурного (археологического) наследия «Некрополь городища Танаис» с характерными точками и их номерами
- Граница территории объекта культурного (археологического) наследия федерального значения «Курганная группа Царский» с характерными точками и их номерами
- Граница курганной насыпи
- Рельеф местности

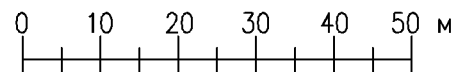


Горизонталы на территории объекта проведены через 0,5 м

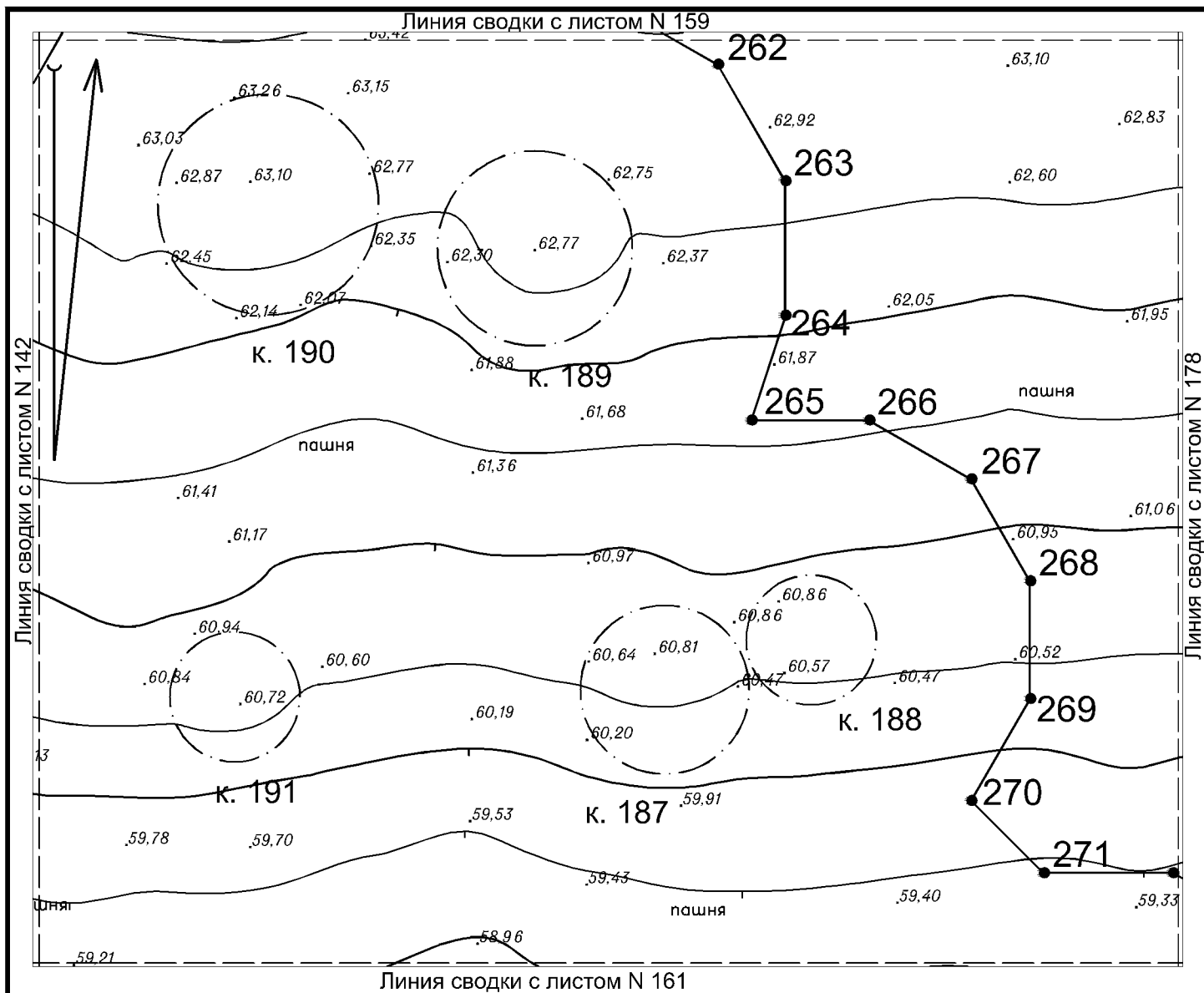


Условные обозначения:

- Граница территории курганного могильника, входящего в состав выявленного объекта культурного (археологического) наследия «Некрополь городища Танаис» с характерными точками и их номерами
- Граница курганной насыпи
- Рельеф местности

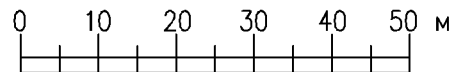


Горизонталы на территории объекта проведены через 0,5 м

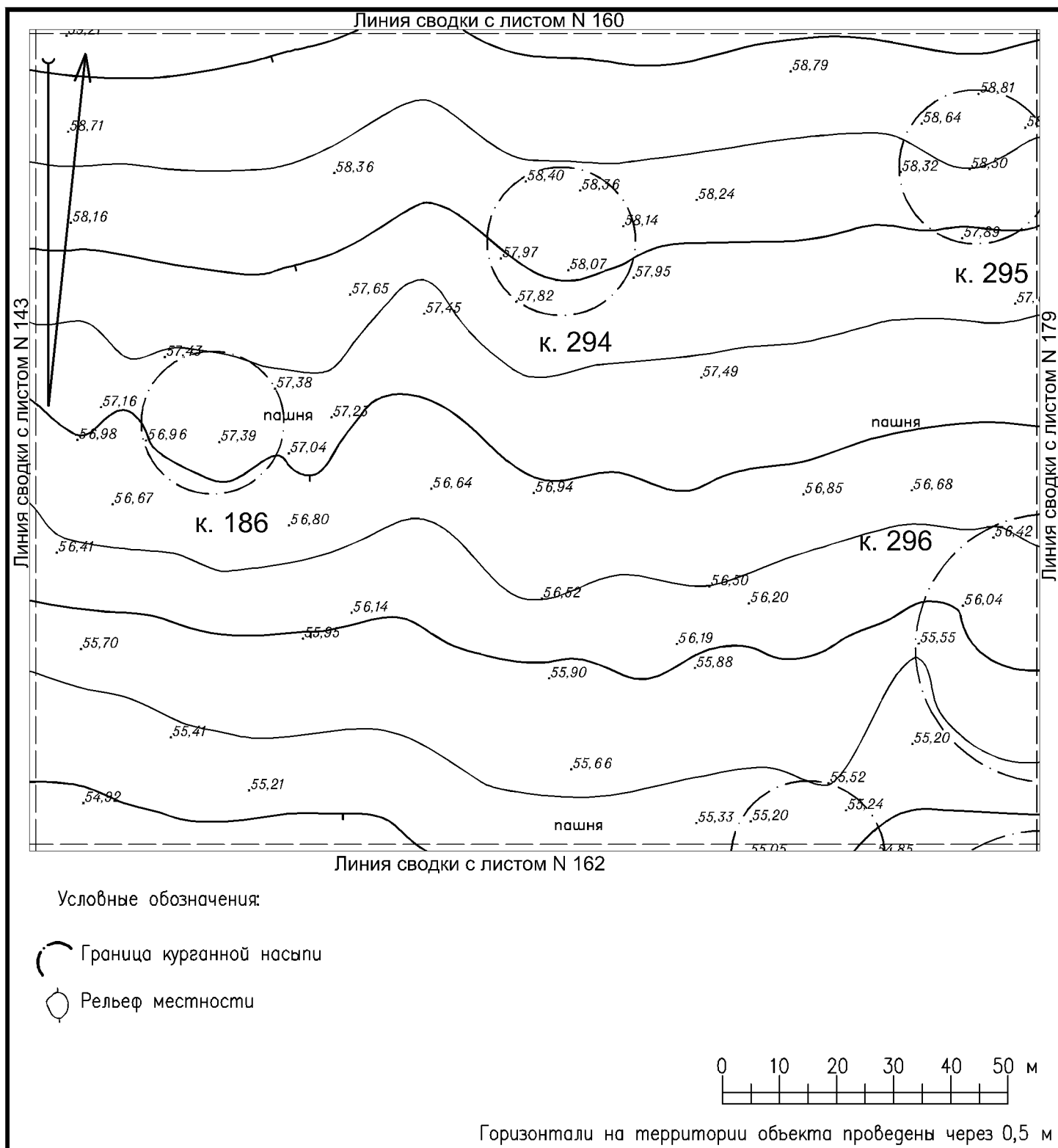


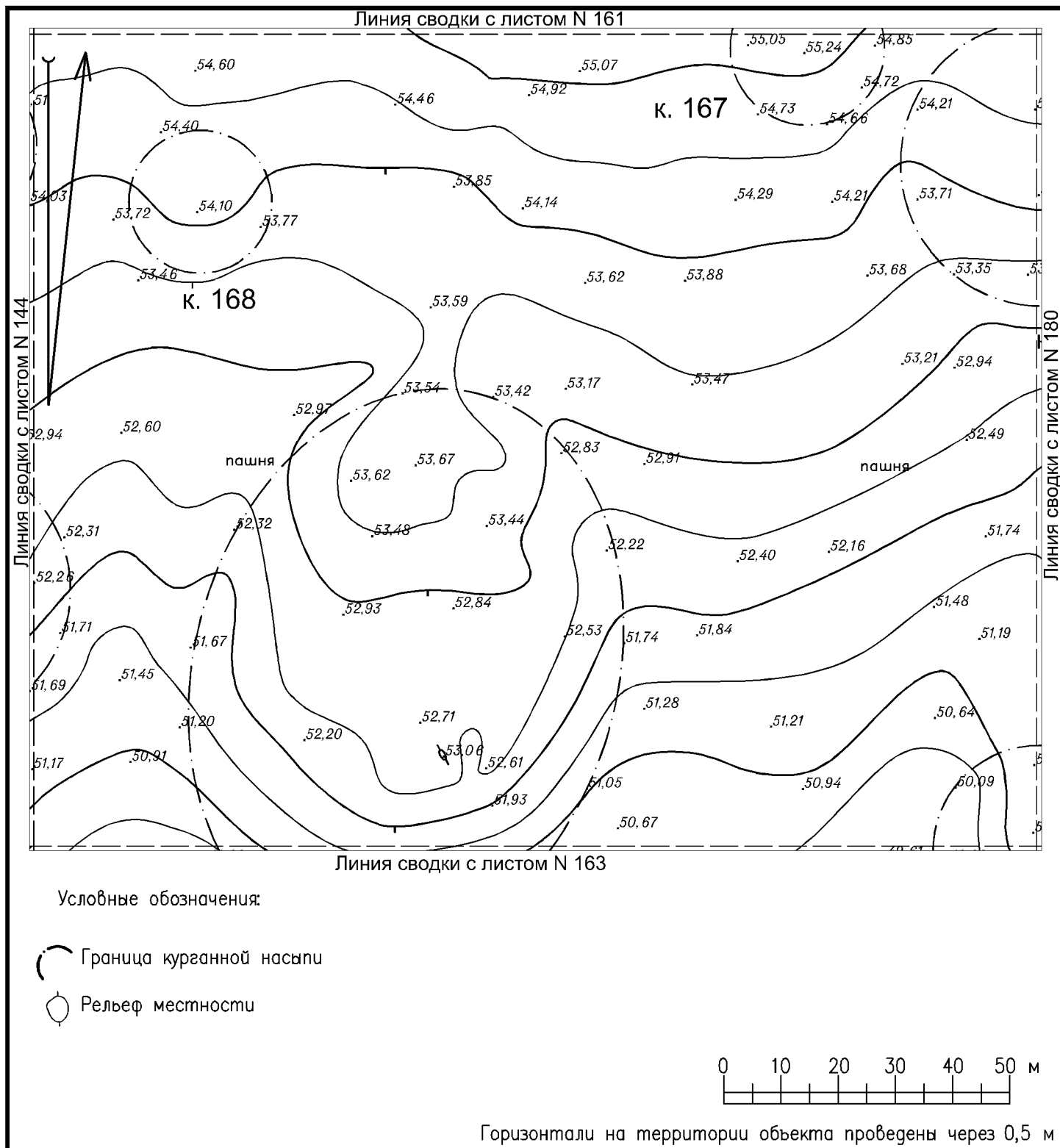
Условные обозначения:

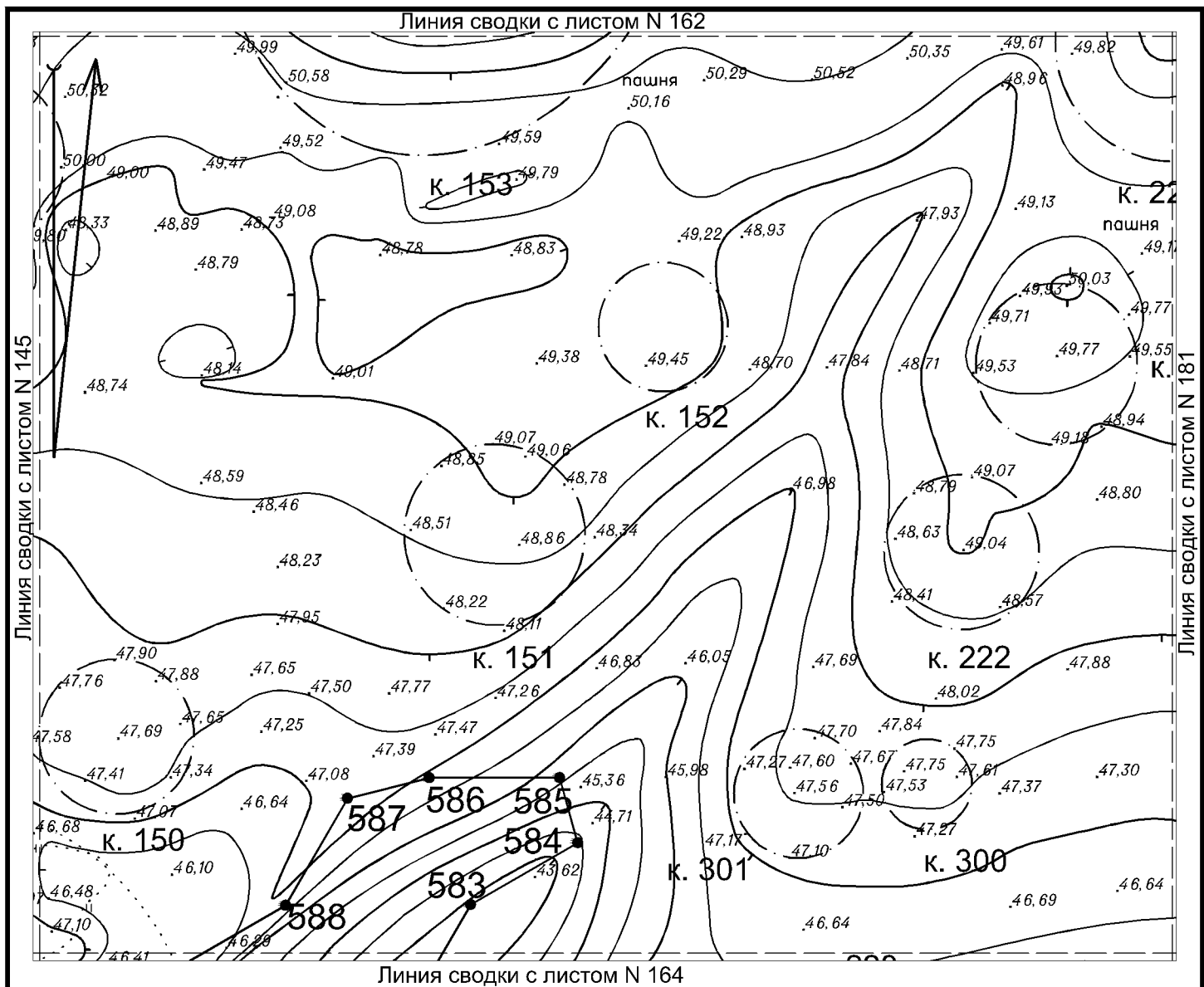
- Граница территории курганного могильника, входящего в состав выявленного объекта культурного (археологического) наследия «Некрополь городища Танаис» с характерными точками и их номерами  
 Граница курганной насыпи  
 Рельеф местности
- 0 10 20 30 40 50






Горизонтالي на територии объекта проведены через 0,5 м

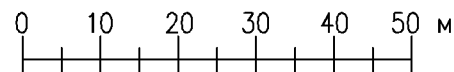




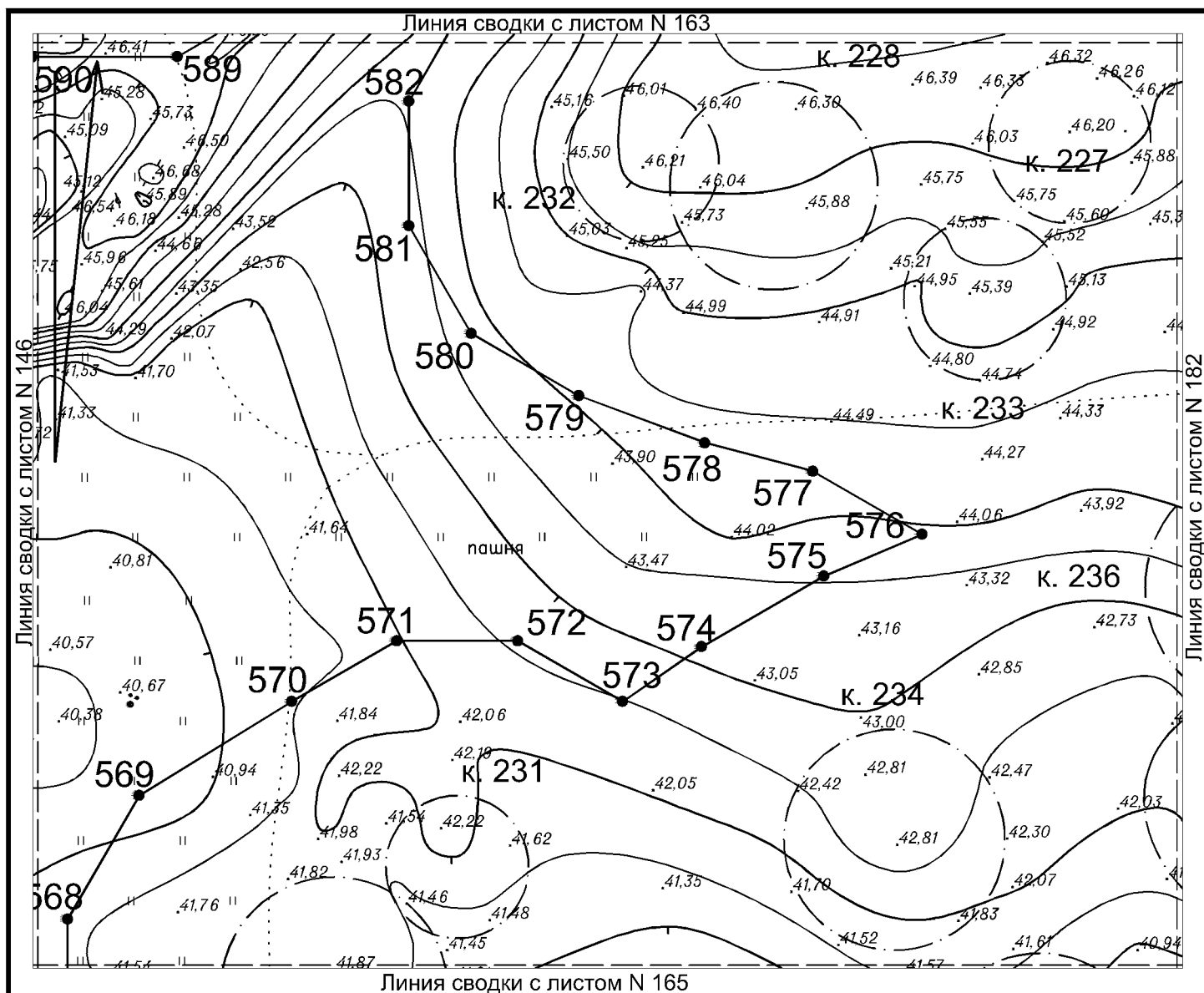


Условные обозначения:




-  Граница территории курганного могильника, входящего в состав выявленного объекта культурного (археологического) наследия «Некрополь городища Танаис» с характерными точками и их номерами  
 Граница курганной насыпи  
 Рельеф местности
- 0 10 20 30 40 50

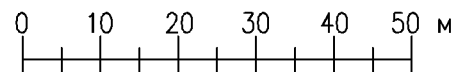


Горизонтالي на територии объекта проведены через 0,5 м



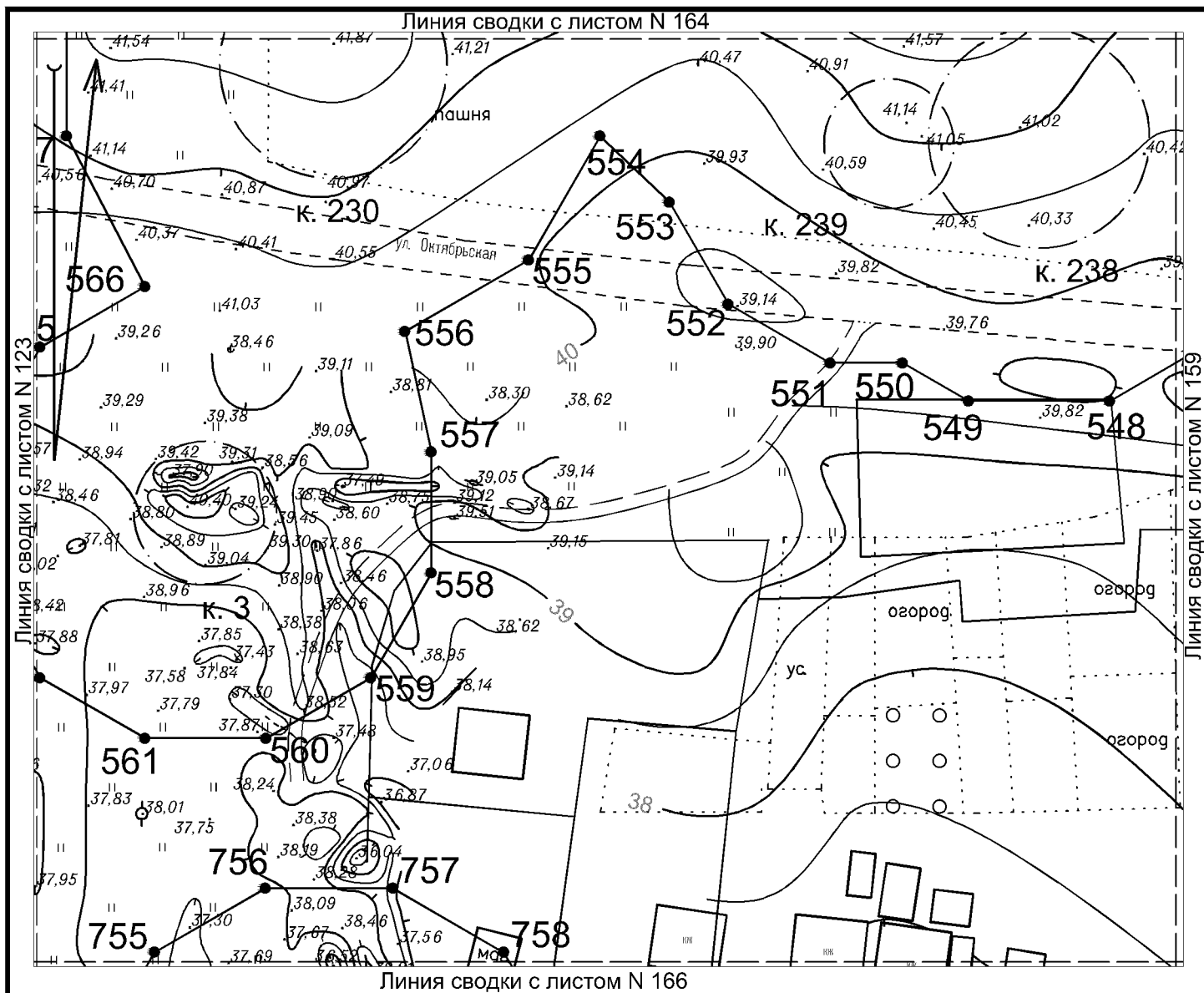
Условные обозначения:

-  Граница территории курганного могильника, входящего в состав выявленного объекта культурного (археологического) наследия «Некрополь городища Танаис» с характерными точками и их номерами
-  Граница курганной насыпи
-  Рельеф местности



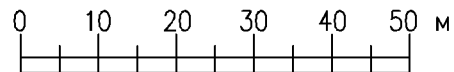
Горизонтالي на территории объекта проведены через 0,5 м



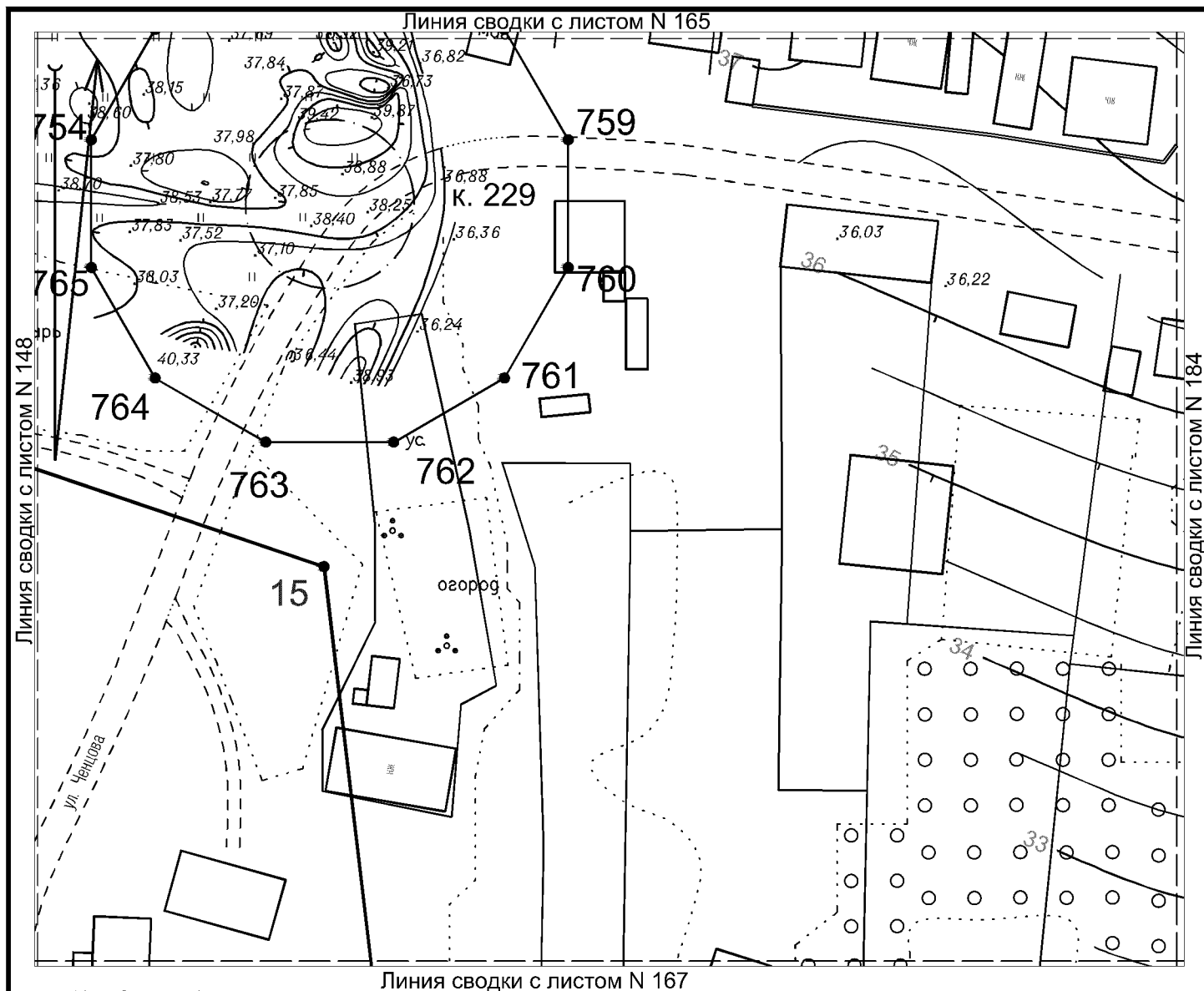


Условные обозначения:

- Граница территории курганного могильника, входящего в состав выявленного объекта культурного (археологического) наследия «Некрополь городища Танаис» с характерными точками и их номерами  
 Граница курганной насыпи  
 Рельеф местности
- 0 10 20 30 40 50

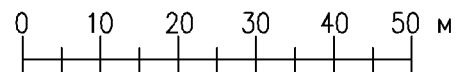


Горизонтالي на територии объекта проведены через 0,5 м

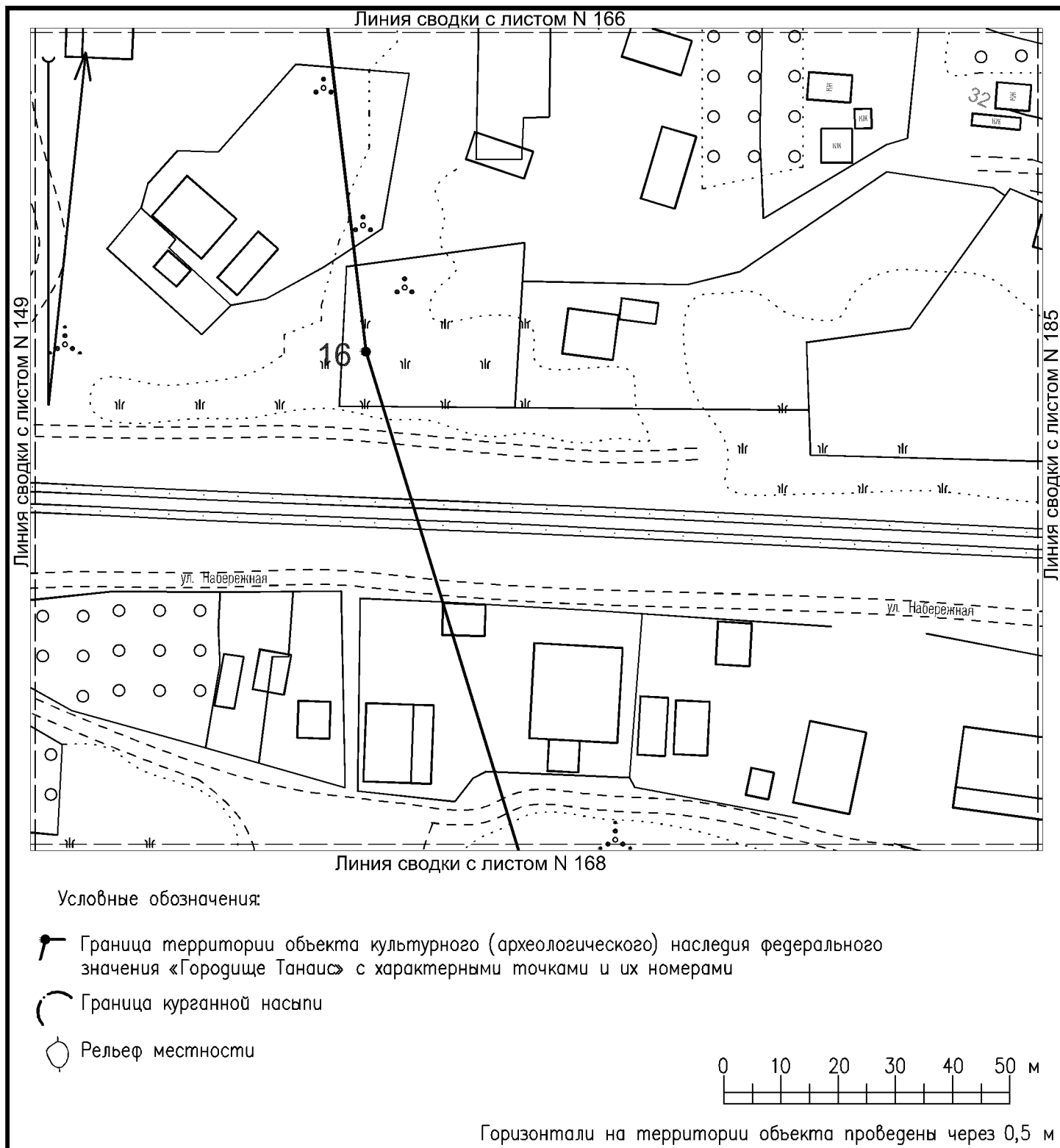


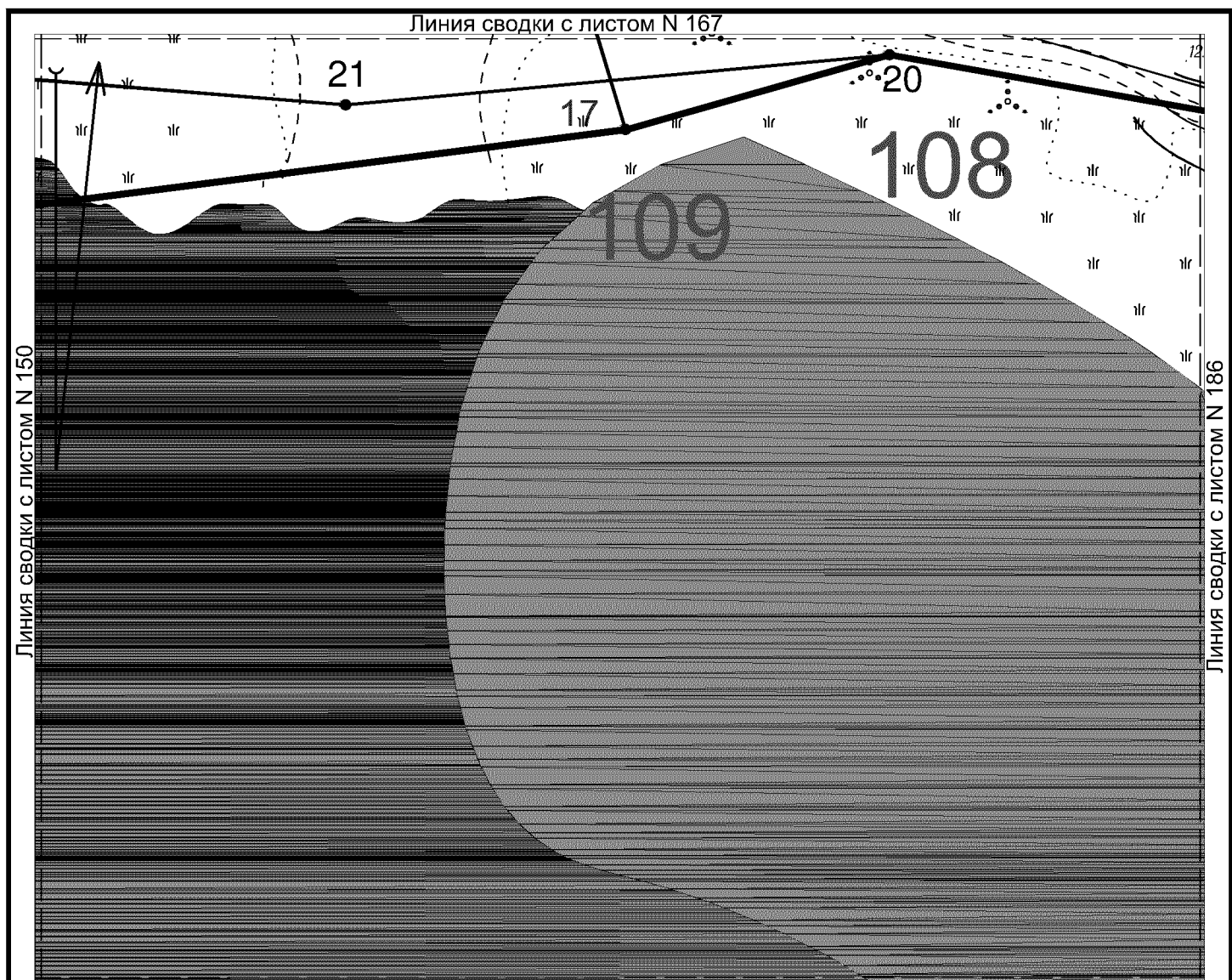
Условные обозначения:

- Граница территории курганного могильника, входящего в состав выявленного объекта культурного (археологического) наследия «Некрополь городища Танаис» с характерными точками и их номерами
- Граница территории объекта культурного (археологического) наследия федерального значения «Городище Танаис» с характерными точками и их номерами
- Граница курганной насыпи
- Рельеф местности








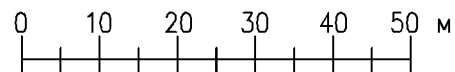
Горизонтالي на территории объекта проведены через 0,5 м



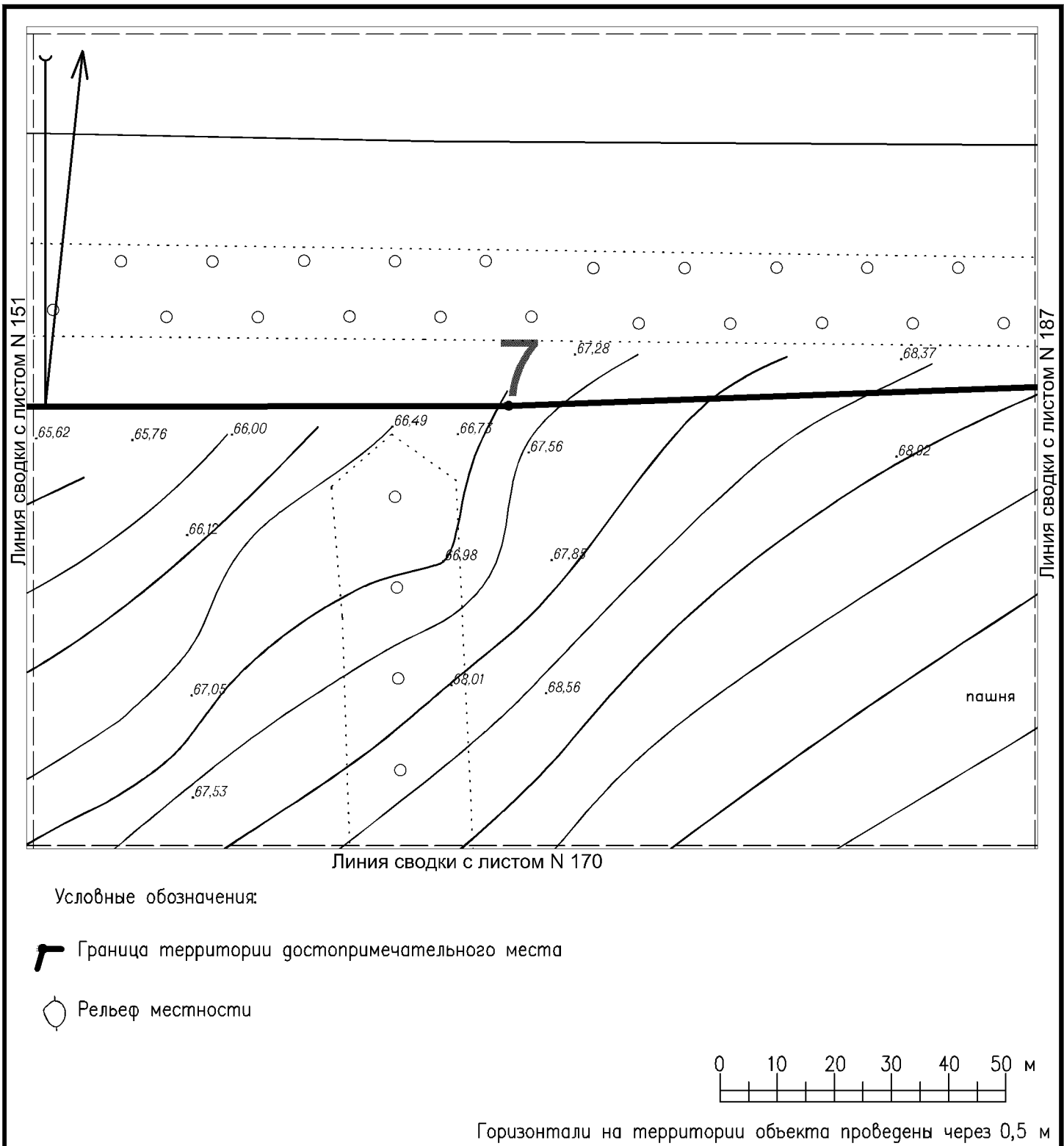


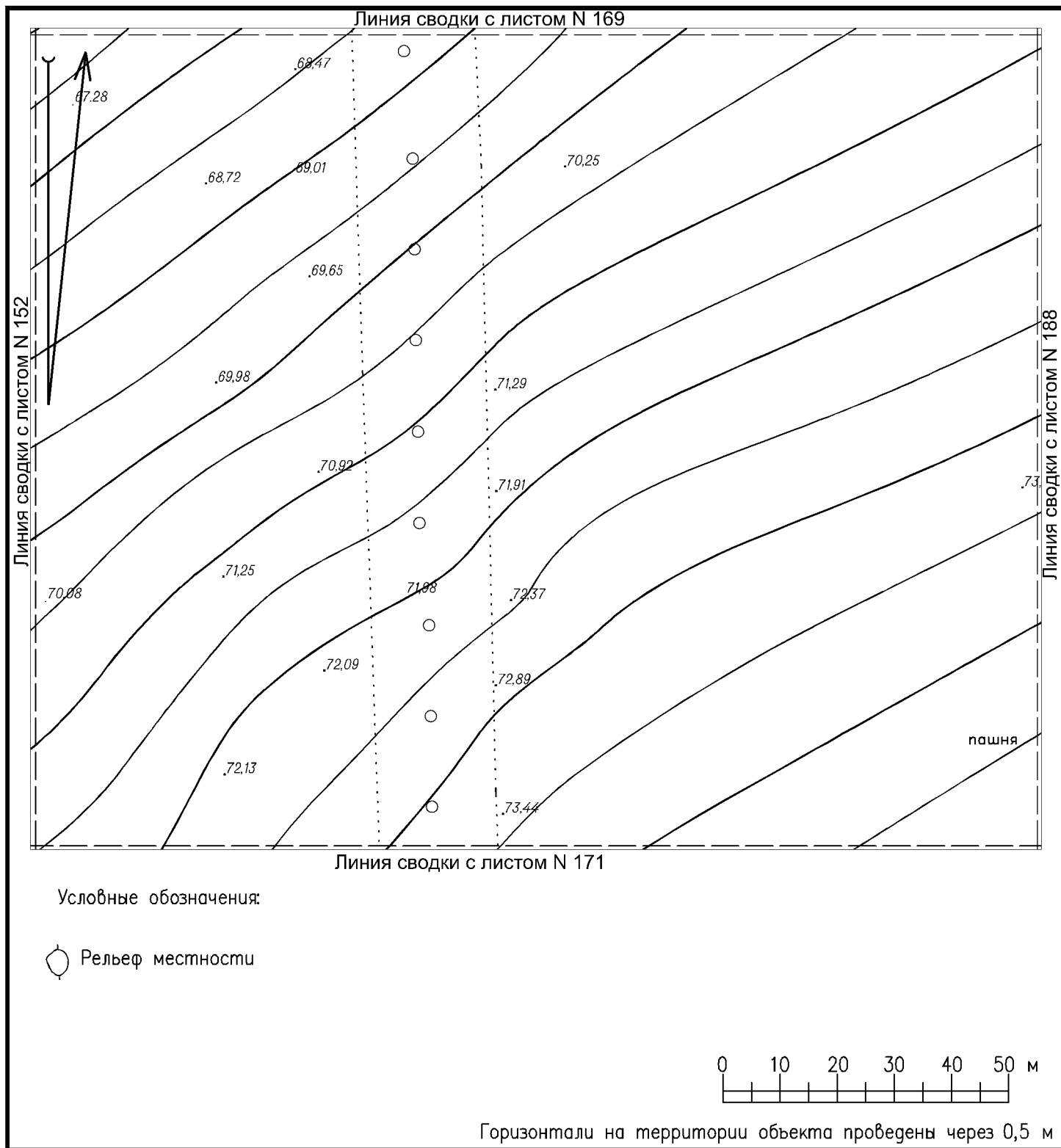
Условные обозначения:

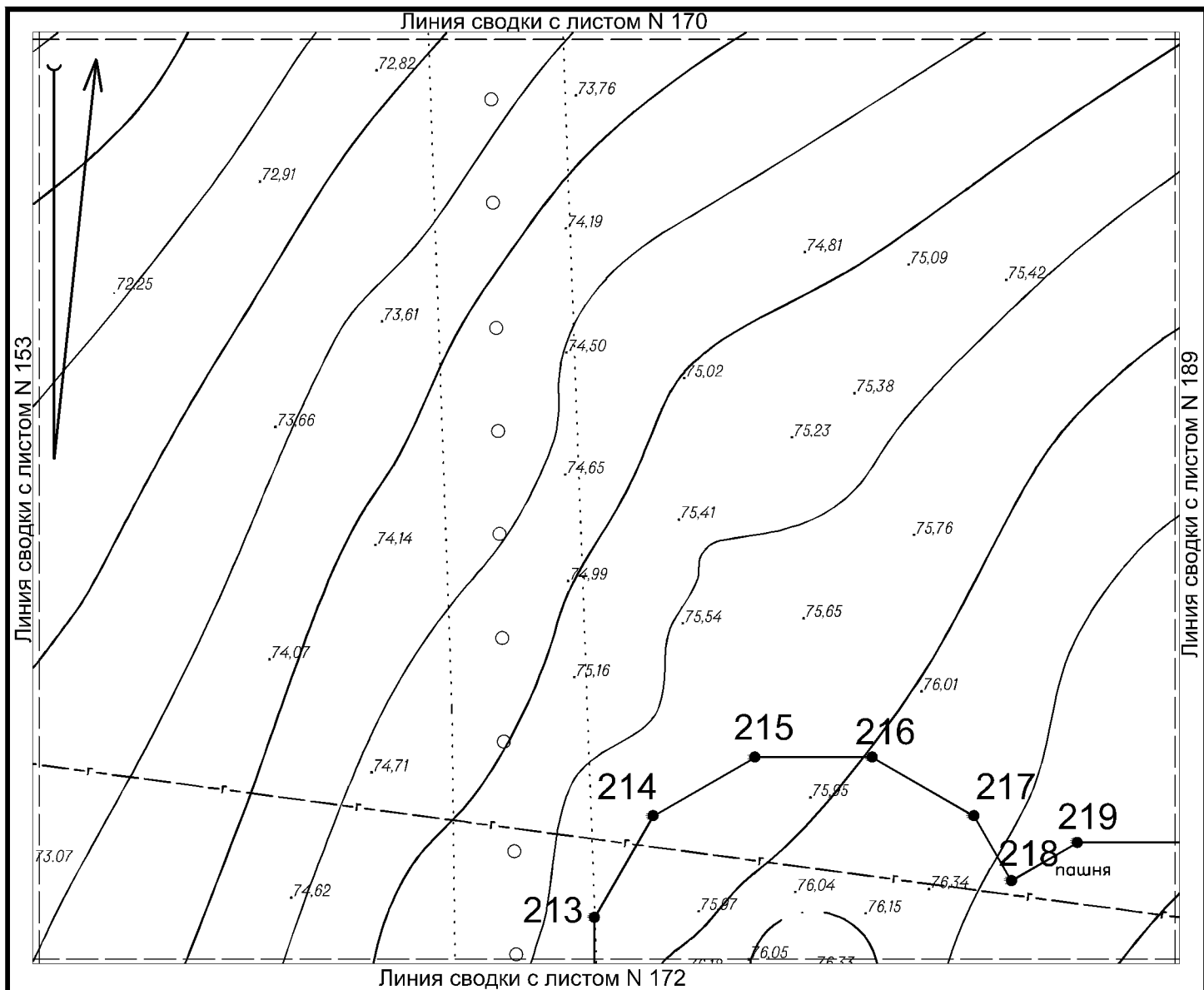
-  Граница территории достопримечательного места
-  Граница территории выявленного объекта культурного (археологического) наследия «Некрополь городища Танаис» с характерными точками и их номерами
-  Граница территории объекта культурного (археологического) наследия федерального значения «Городище Танаис» с характерными точками и их номерами
-  Граница курганной насыпи
-  Рельеф местности






Горизонтالي на территории объекта проведены через 0,5 м

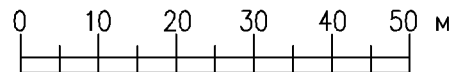




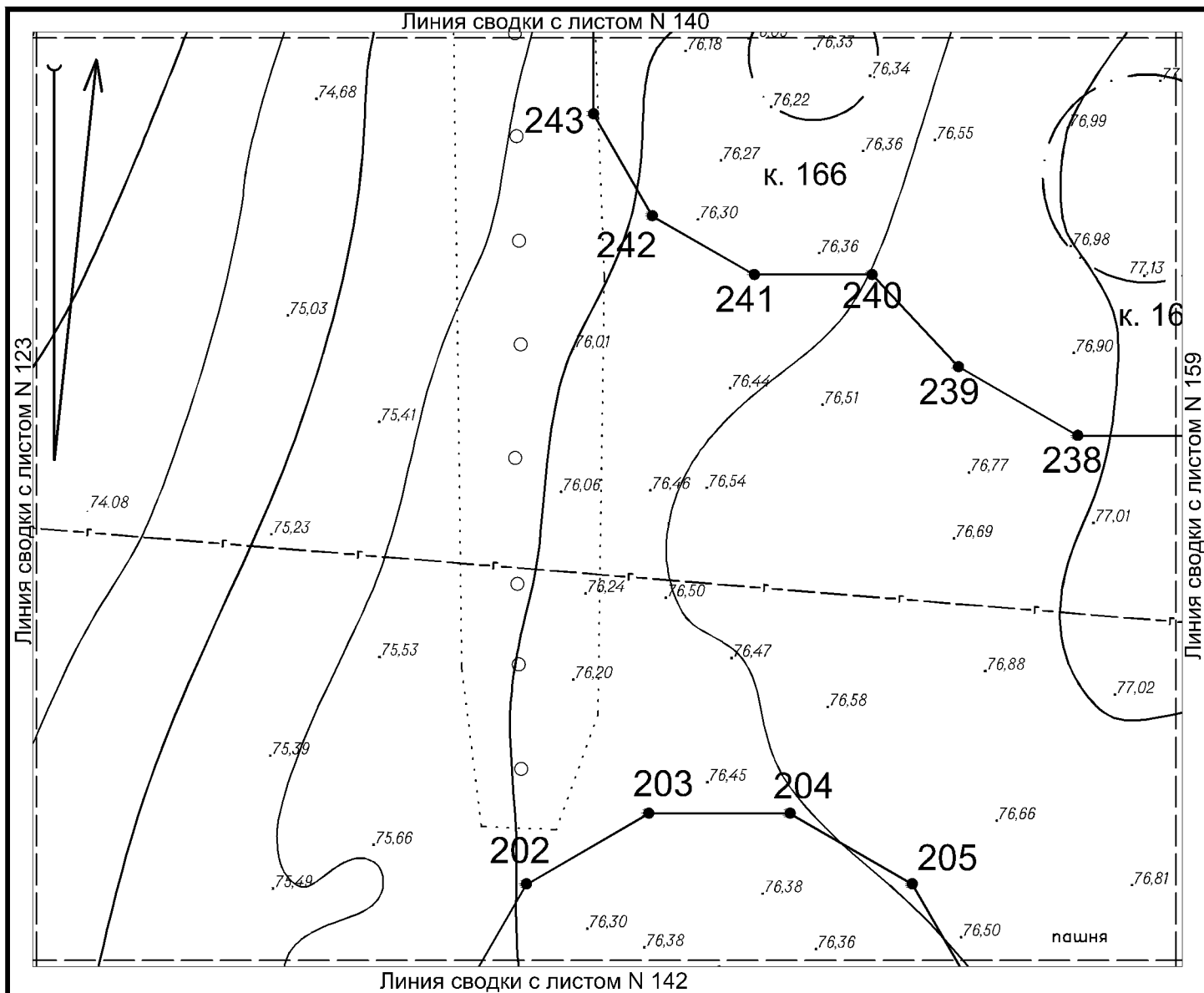


Условные обозначения:




-  Граница территории объекта культурного (археологического) наследия федерального значения «Курганная группа Царский» с характерными точками и их номерами  
 Граница курганной насыпи  
 Рельеф местности
- 0 10 20 30 40

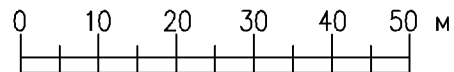


Горизонтالي на територии обьекта проведены через 0,5 м



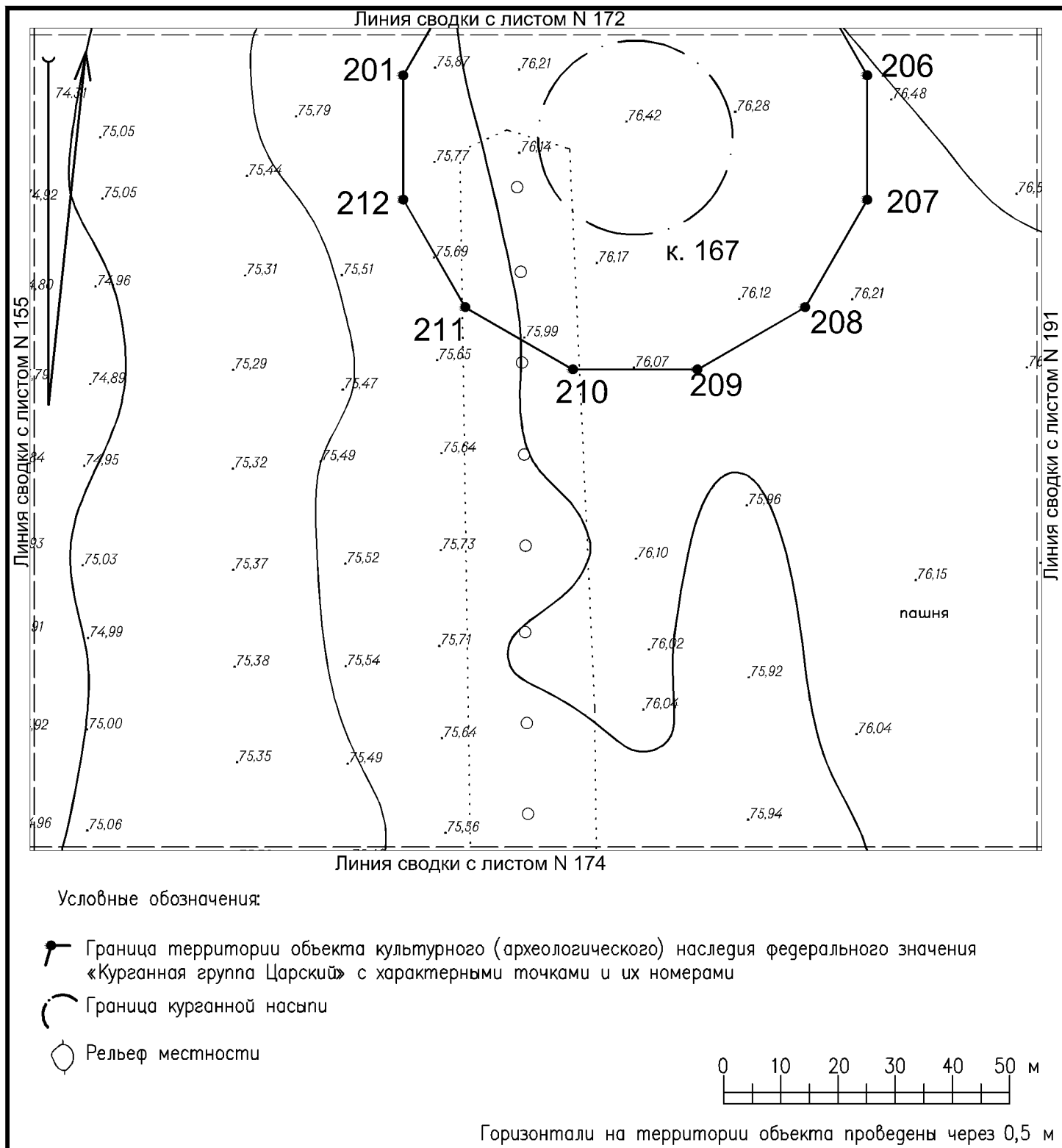
Условные обозначения:

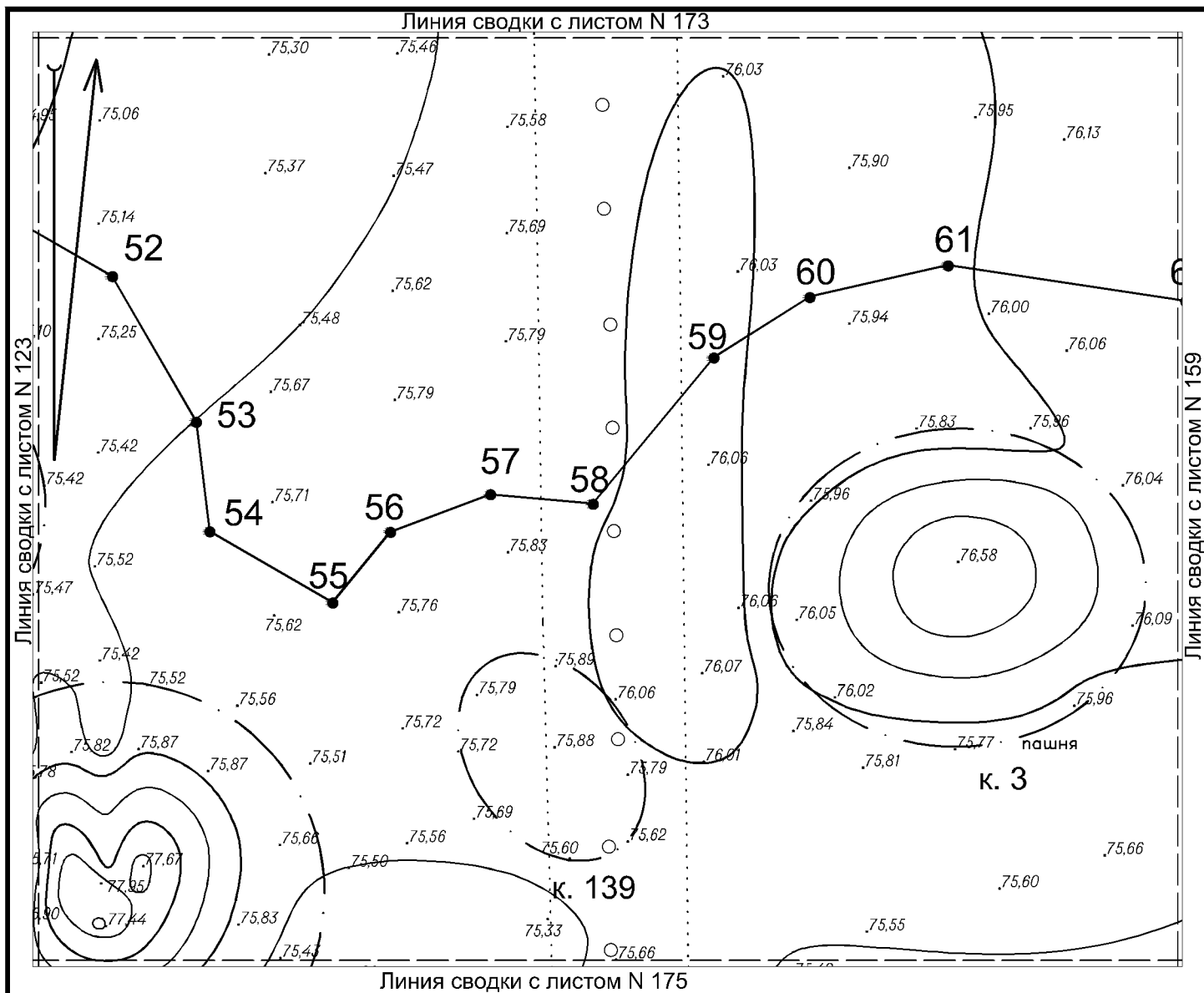
- 
 Граница территории объекта культурного (археологического) наследия федерального значения «Курганная группа Царский» с характерными точками и их номерами  

 Граница курганной насыпи  

 Рельеф местности
- 0 10 20 30 40






Горизонтالي на територии объекта проведены через 0,5 м

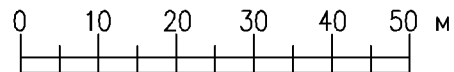




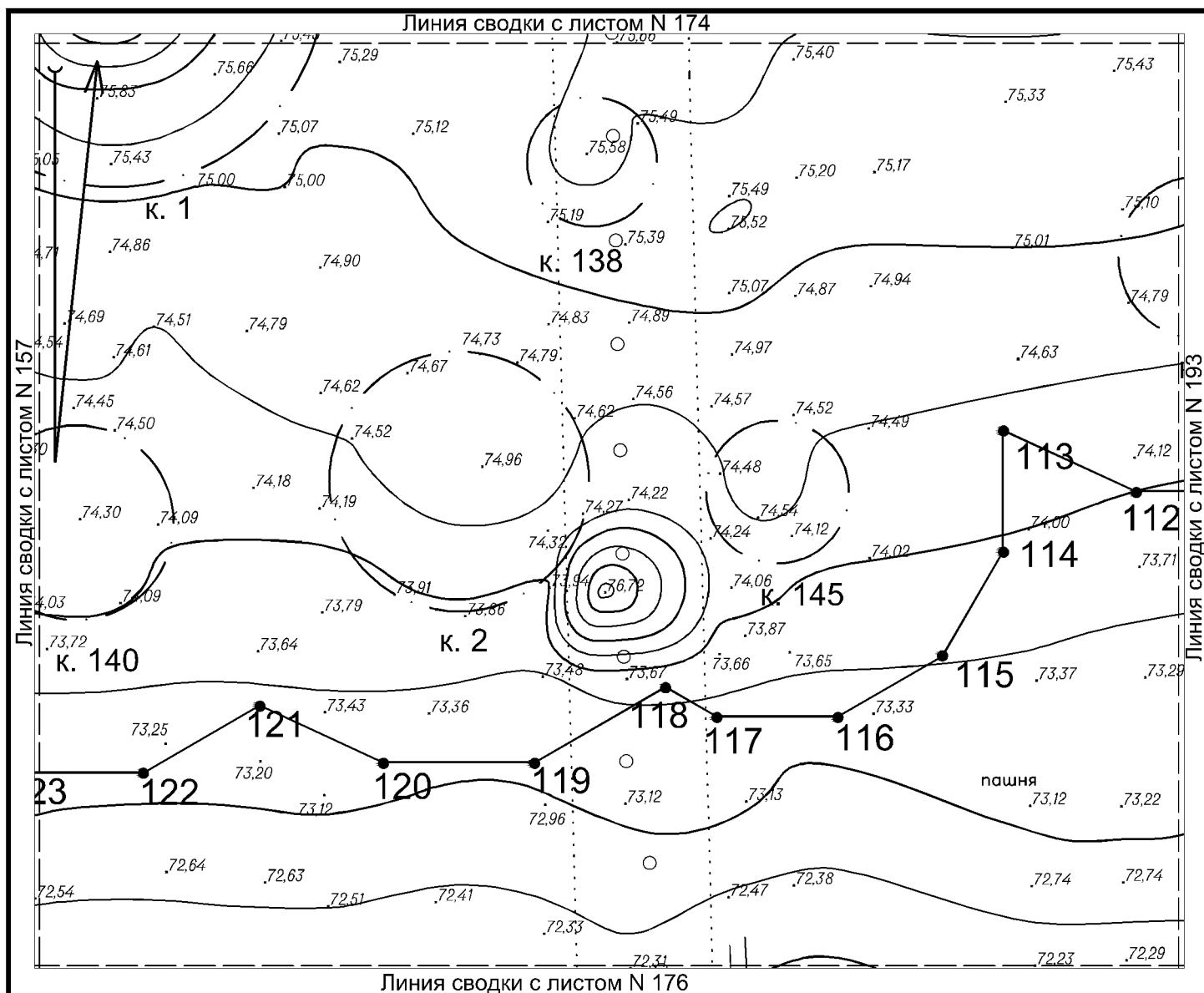


Условные обозначения:

-  Граница территории объекта культурного (археологического) наследия федерального значения «Курганная группа Царский» с характерными точками и их номерами  
 Граница курганной насыпи  
 Рельеф местности

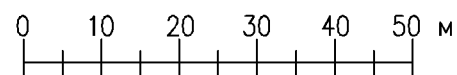


Горизонтالي на територии объекта проведены через 0,5 м

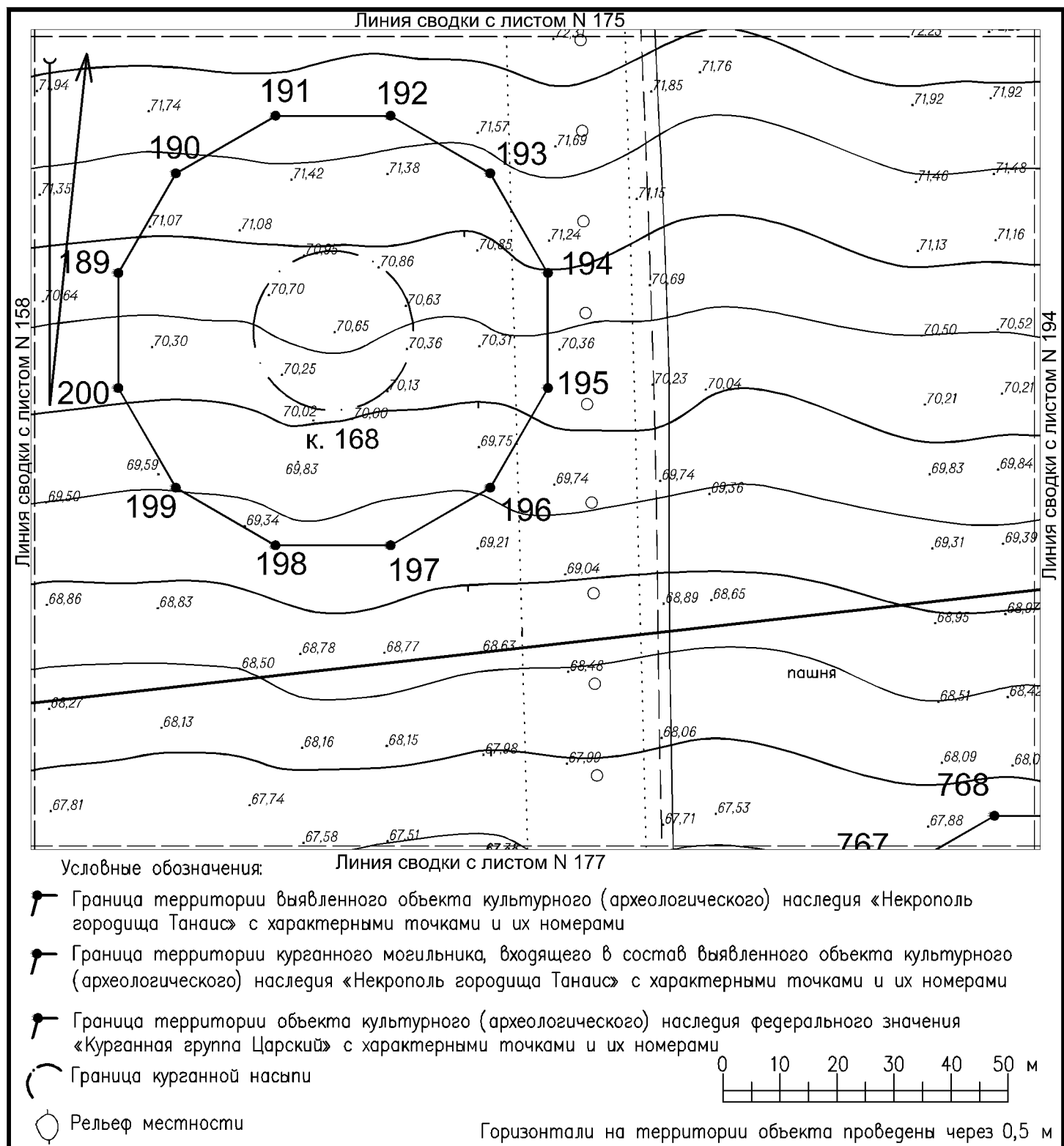


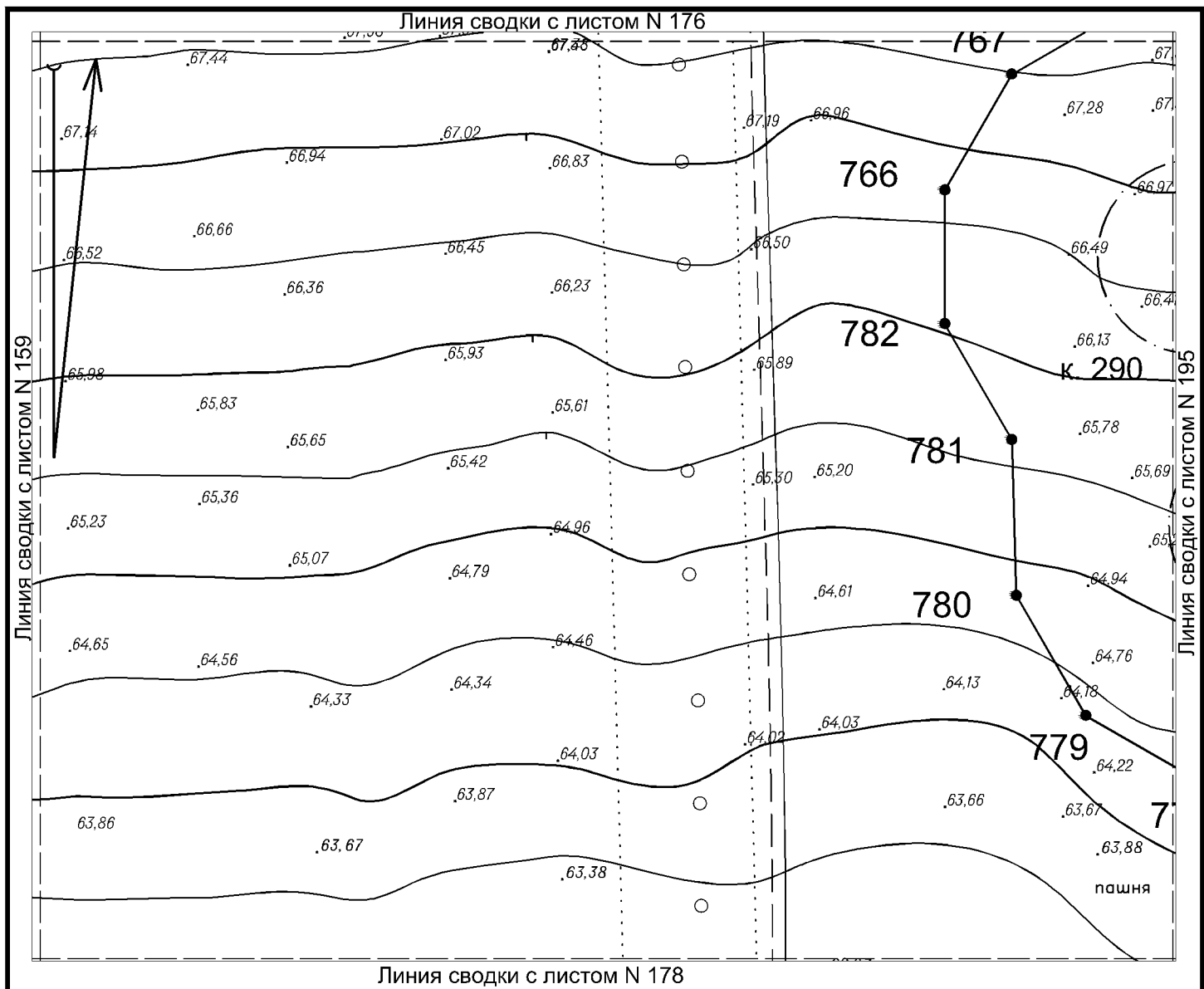
Условные обозначения:

- Граница территории объекта культурного (археологического) наследия федерального значения «Курганная группа Царский» с характерными точками и их номерами
- Граница курганной насыпи
- Рельеф местности






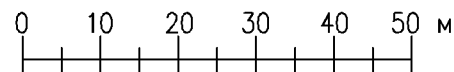
Горизонтالي на территории объекта проведены через 0,5 м



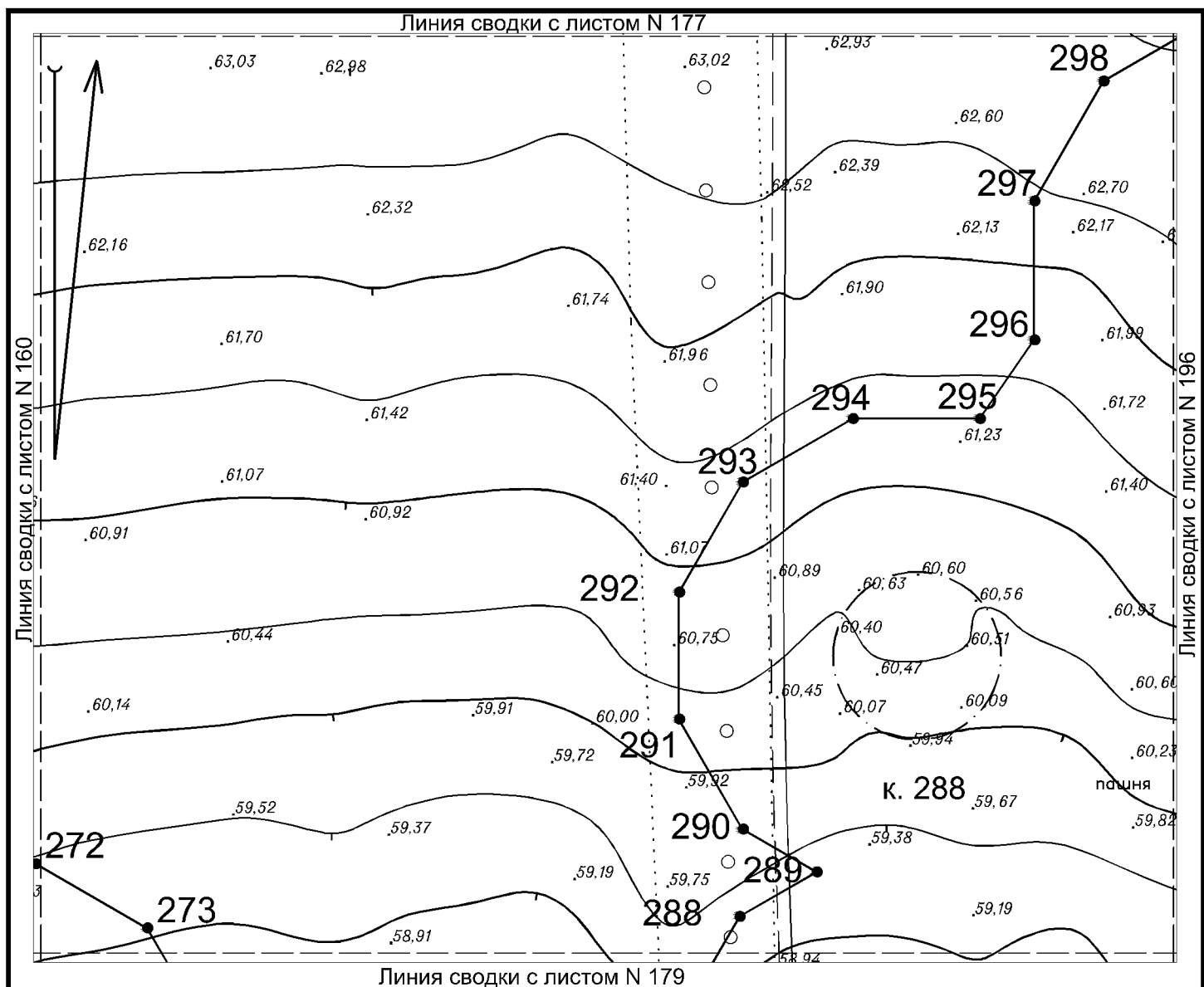


Условные обозначения:

-  Граница территории курганного могильника, входящего в состав выявленного объекта культурного (археологического) наследия «Некрополь городища Танаис» с характерными точками и их номерами  
 Граница курганной насыпи  
 Рельеф местности
- 0 10 20 30 40 50

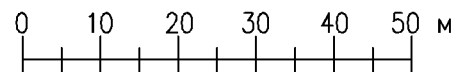


Горизонтالي на територии объекта проведены через 0,5 м

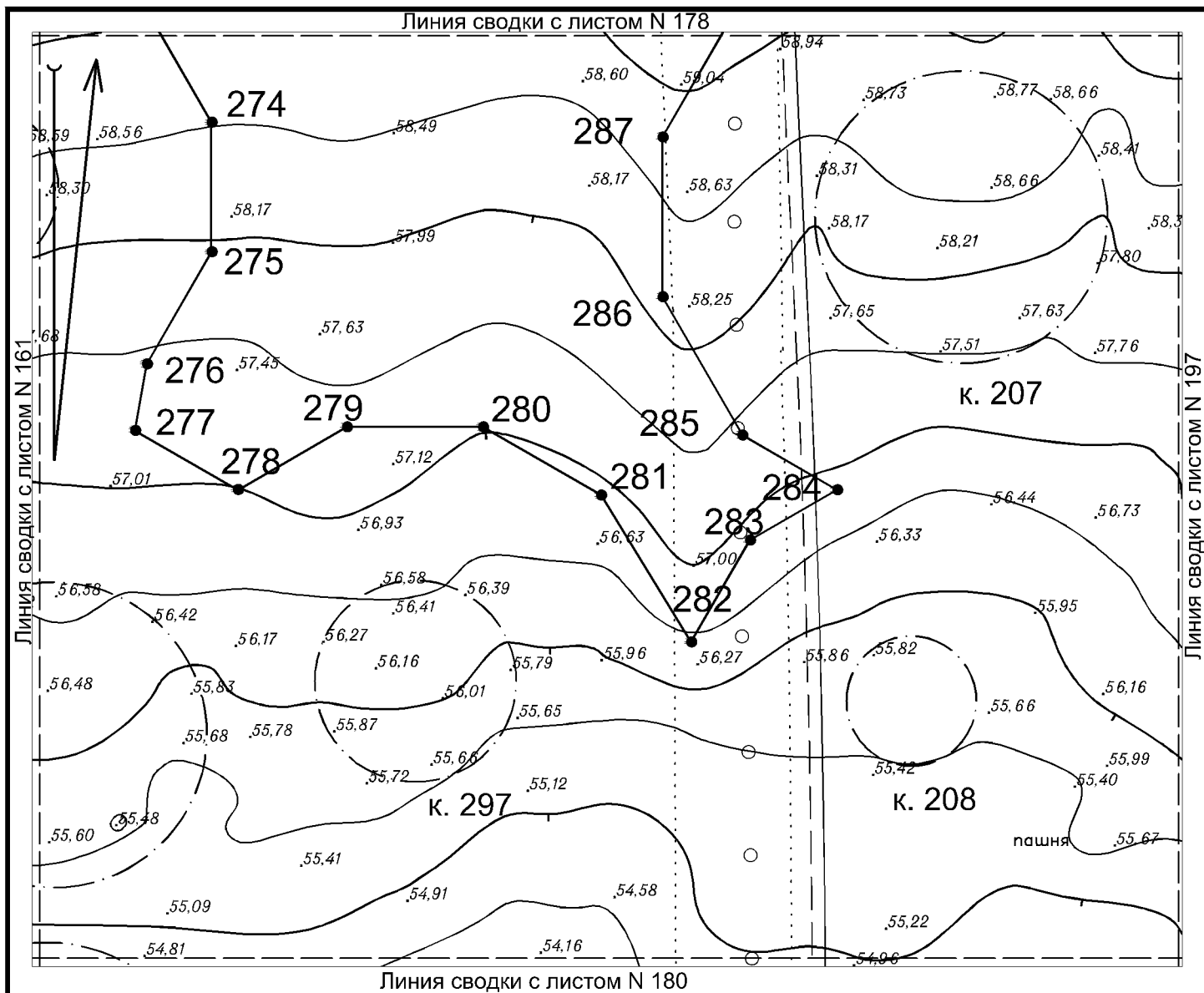


Условные обозначения:

- Граница территории курганного могильника, входящего в состав выявленного объекта культурного (археологического) наследия «Некрополь городища Танаис» с характерными точками и их номерами
- Граница курганной насыпи
- Рельеф местности

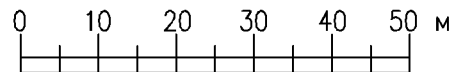


Горизонтالي на территории объекта проведены через 0,5 м

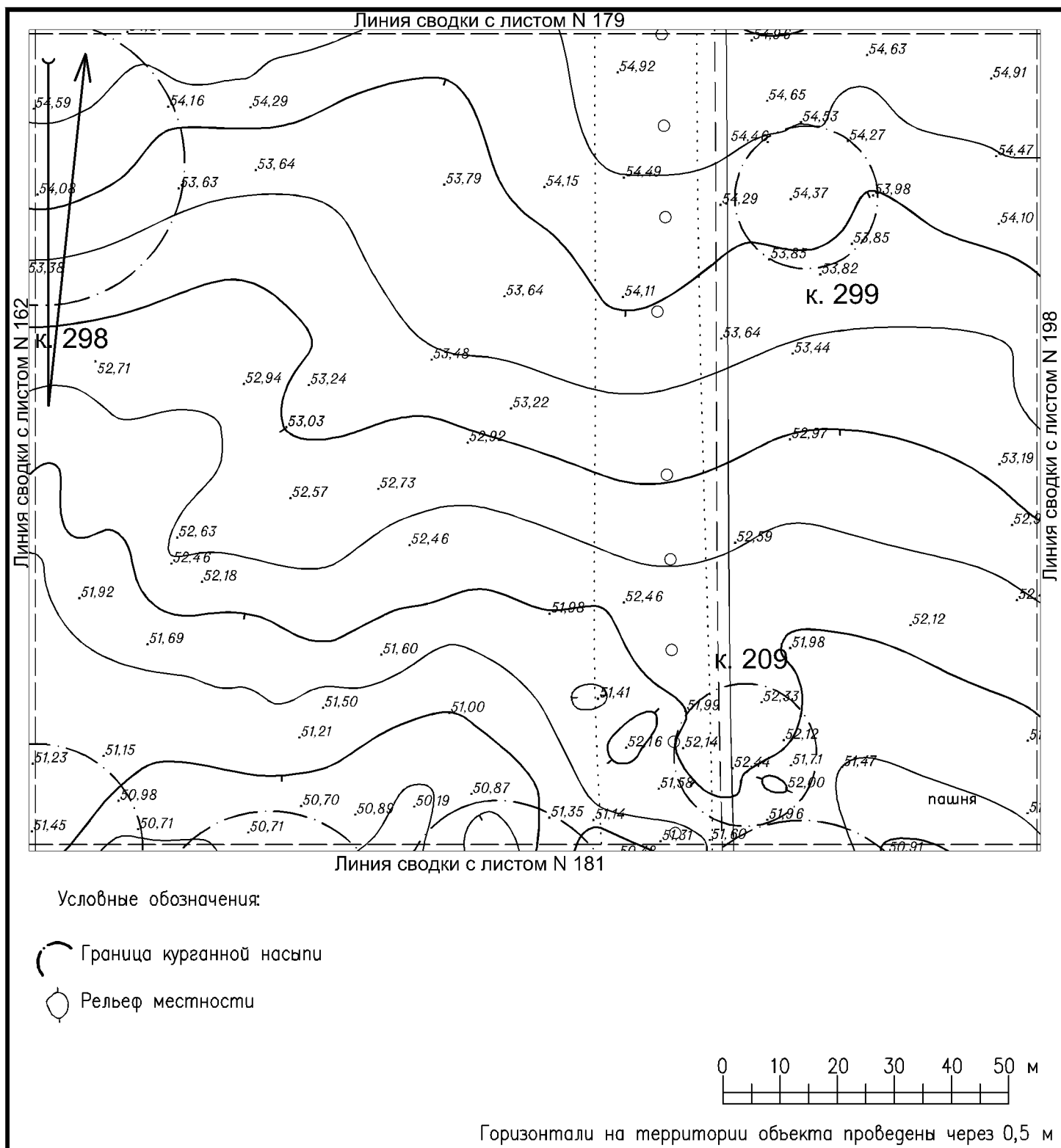


Условные обозначения:

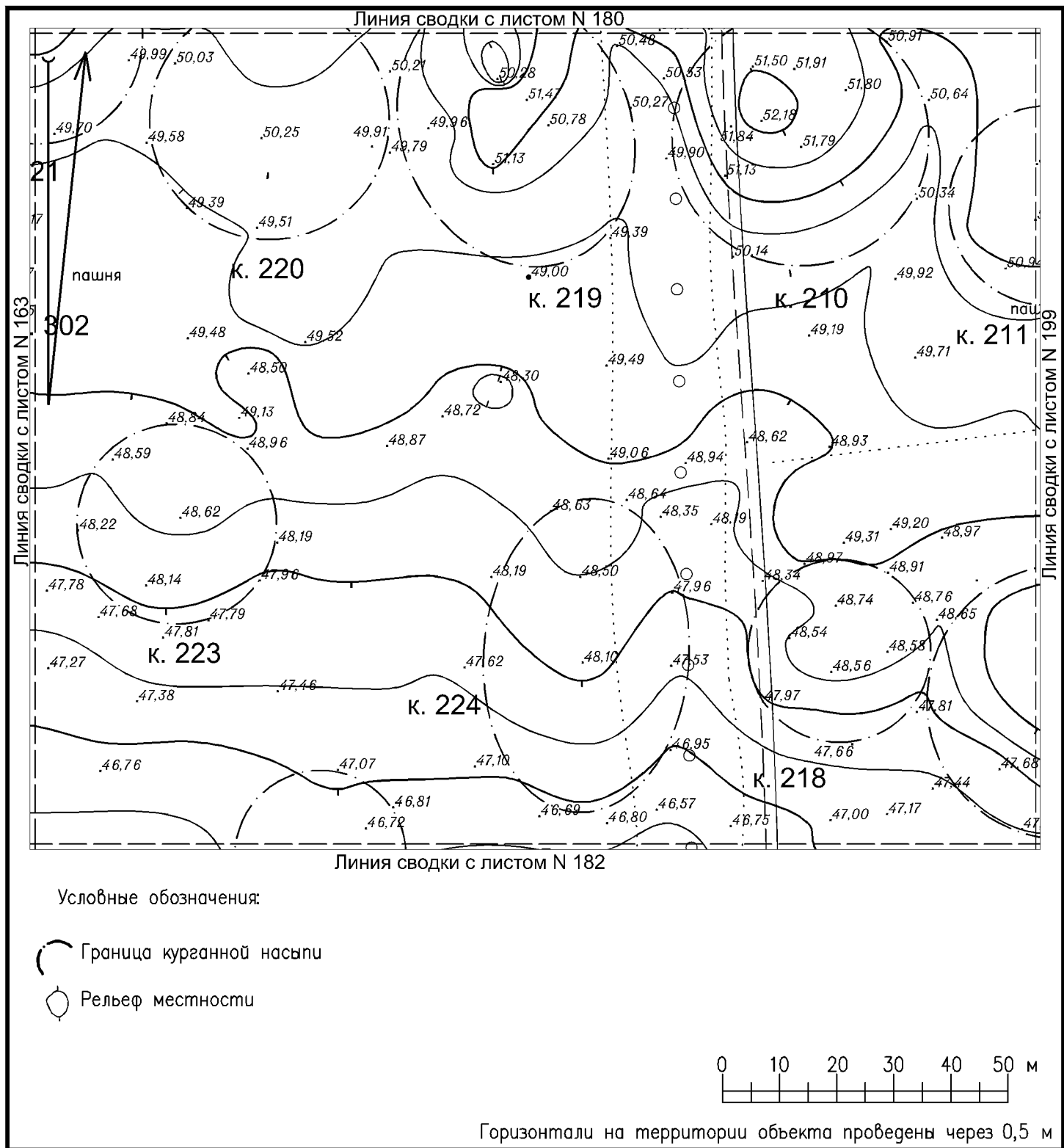
- Граница территории курганного могильника, входящего в состав выявленного объекта культурного (археологического) наследия «Некрополь городища Танаис» с характерными точками и их номерами  
 Граница курганной насыпи  
 Рельеф местности
- 0 10 20 30 40 50

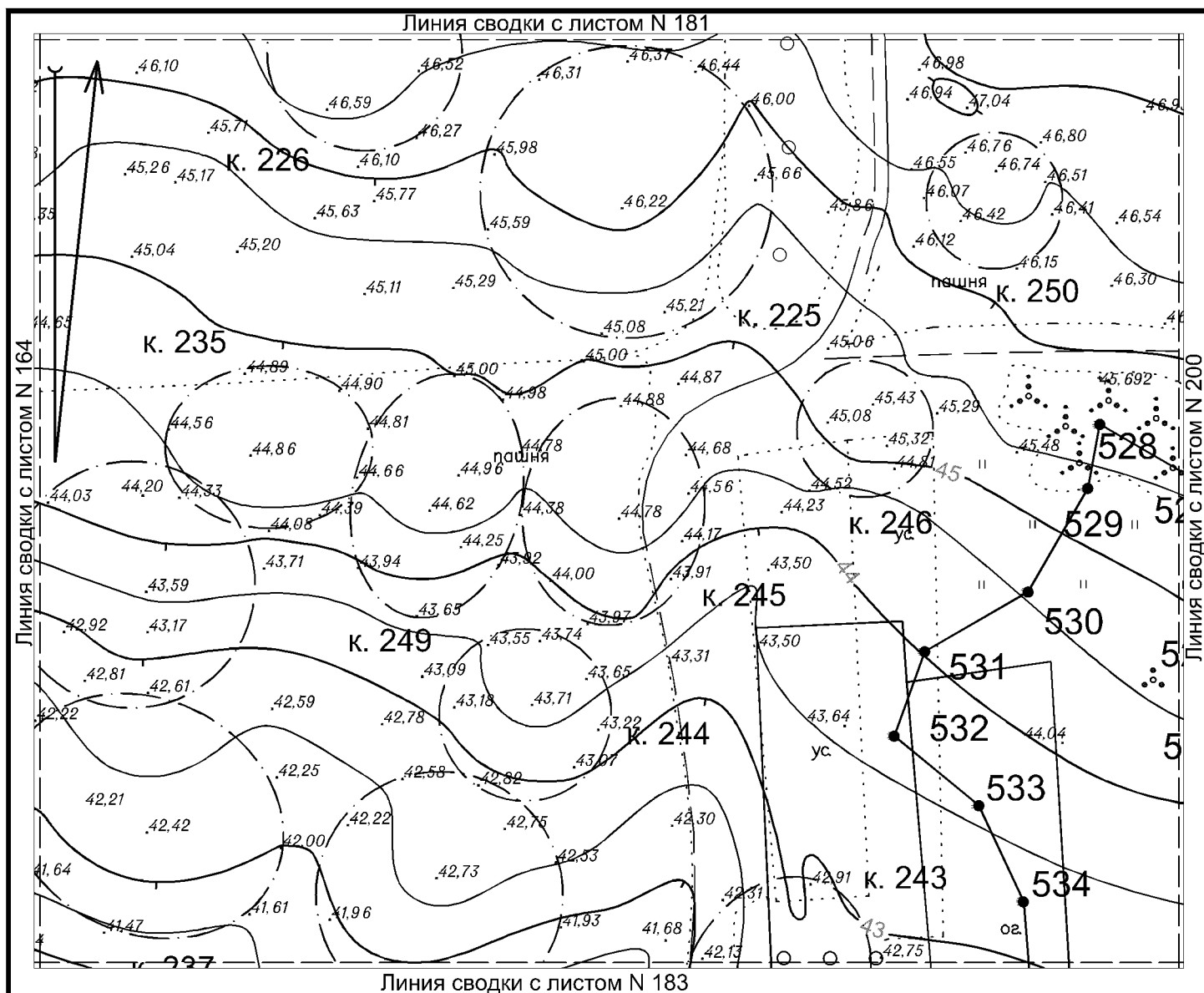


Горизонтالي на територии объекта проведены через 0,5 м



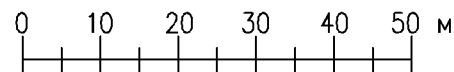




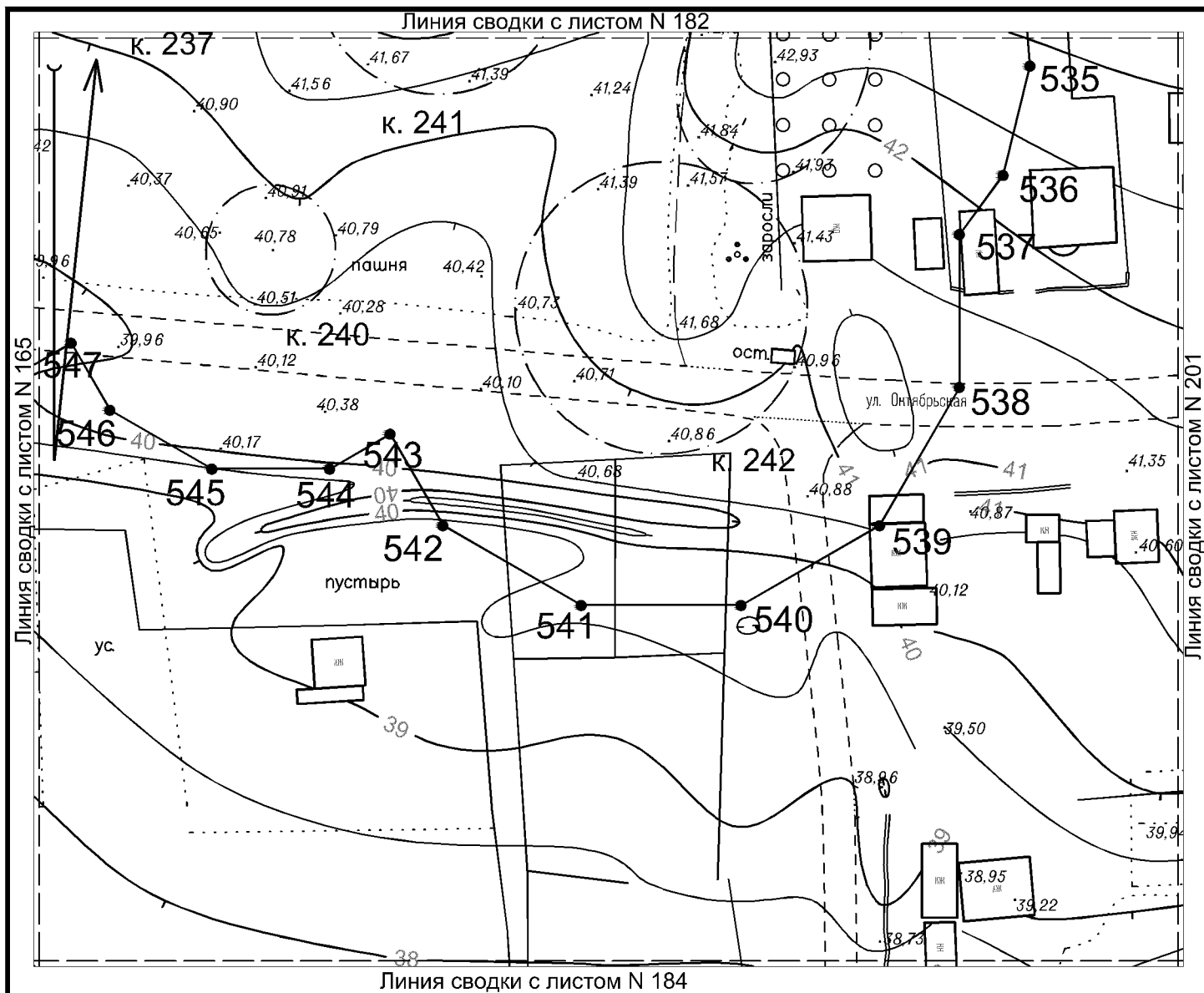


Условные обозначения:


- Граница территории курганного могильника, входящего в состав выявленного объекта культурного (археологического) наследия «Некрополь городища Танаис» с характерными точками и их номерами
- Граница курганной насыпи
- Рельеф местности

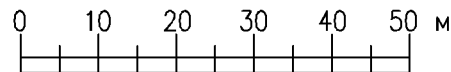


Горизонтالي на территории объекта проведены через 0,5 м

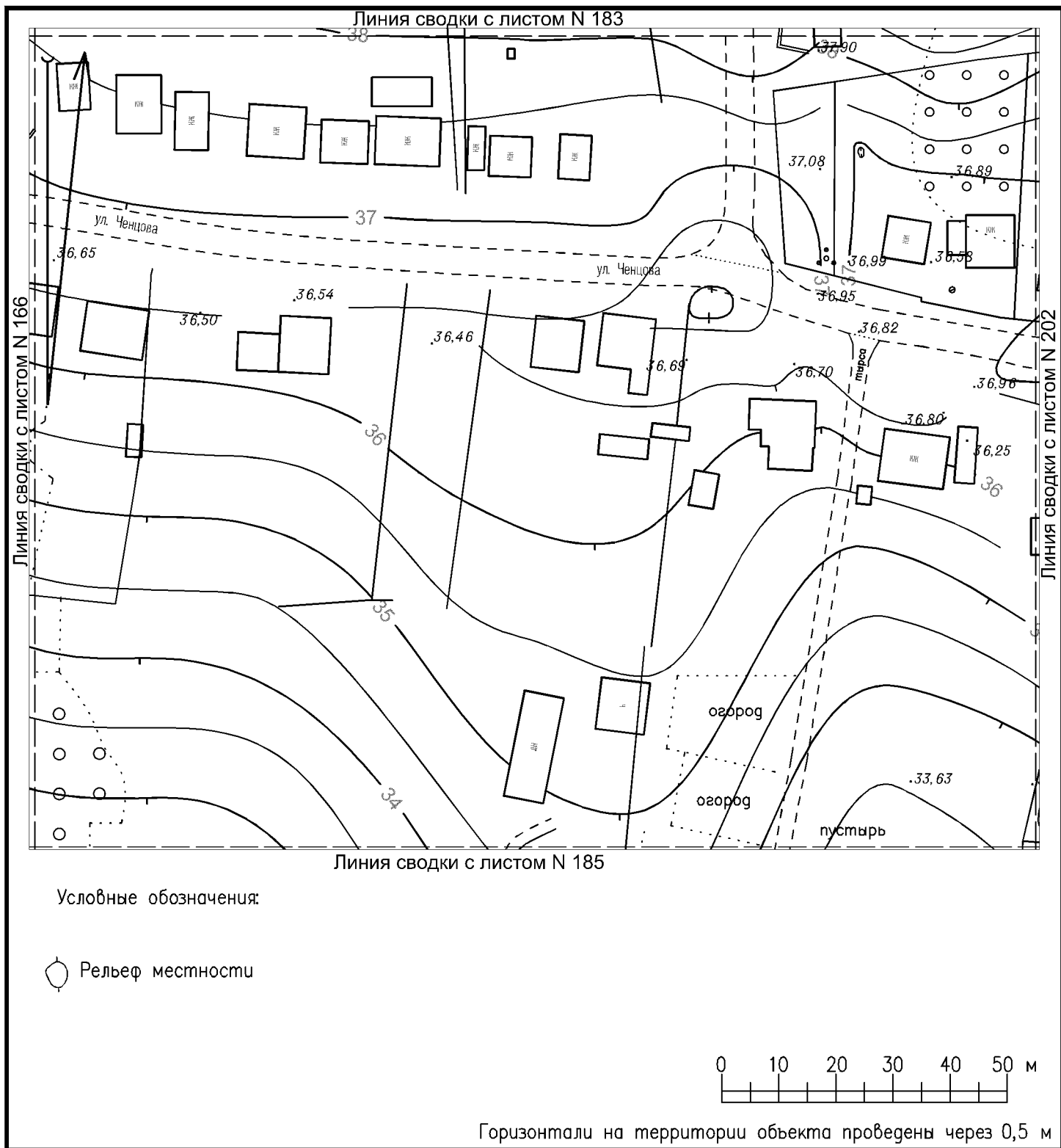


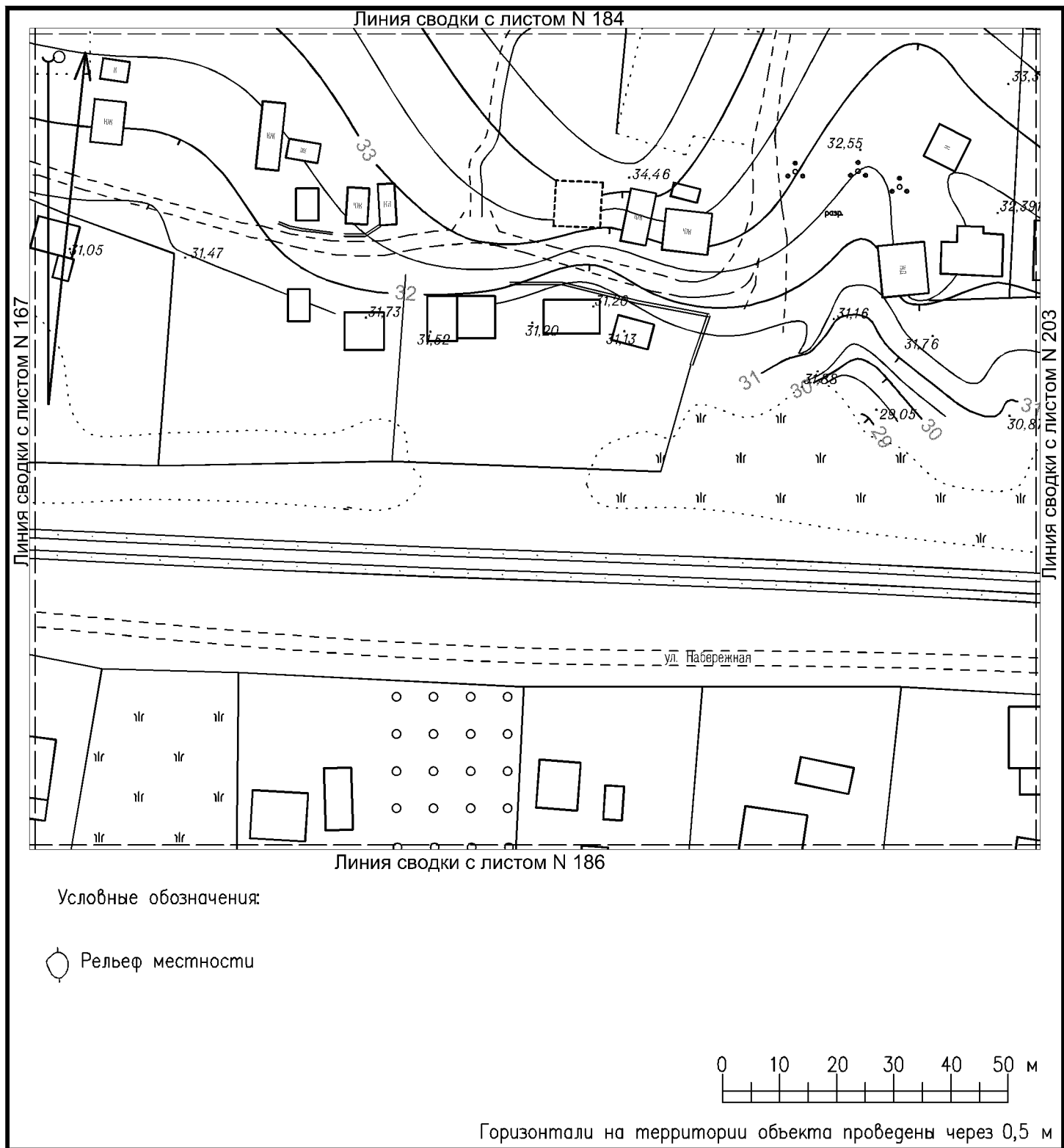
Условные обозначения:

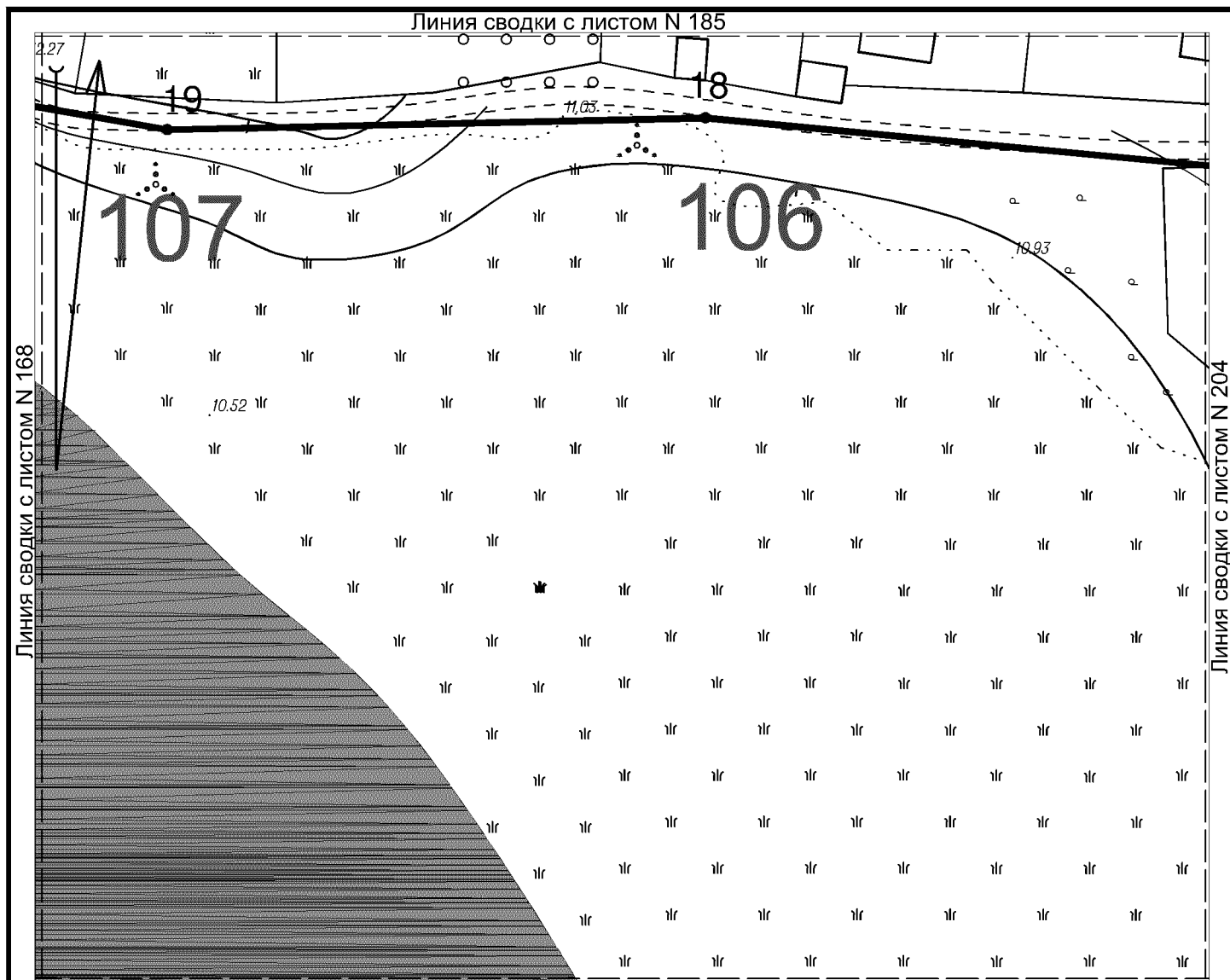
- 
 Граница территории курганного могильника, входящего в состав выявленного объекта культурного (археологического) наследия «Некрополь городища Танаис» с характерными точками и их номерами  
 Граница курганной насыпи  
 Рельеф местности
- 0 10 20 30 40 50



Горизонтالي на територии объекта проведены через 0,5 м







Условные обозначения:



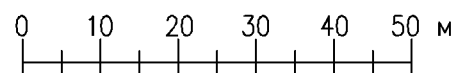
Граница территории достопримечательного места



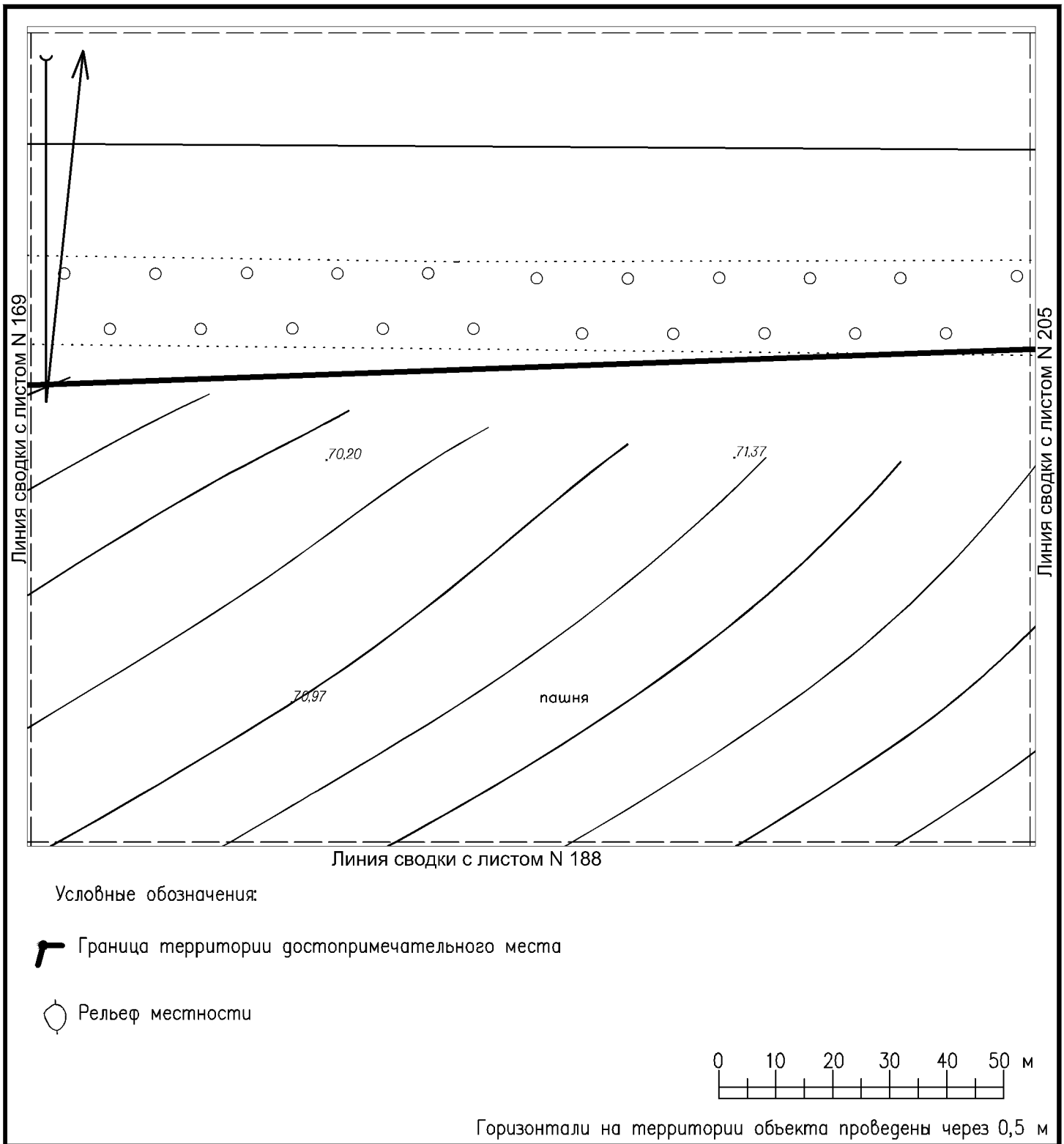
Граница территории выявленного объекта культурного (археологического) наследия «Некрополь городища Танаис» с характерными точками и их номерами




Рельеф местности

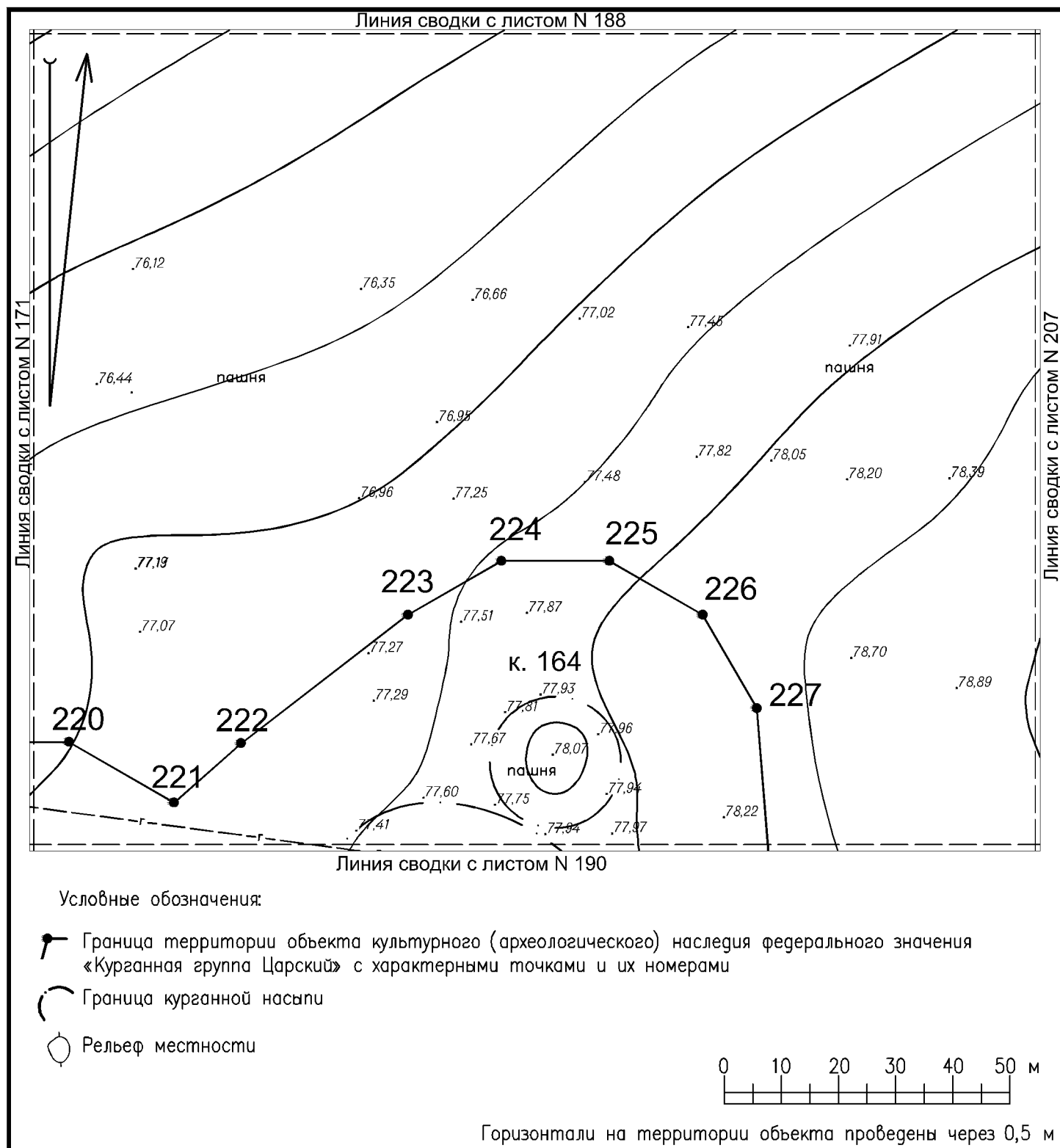


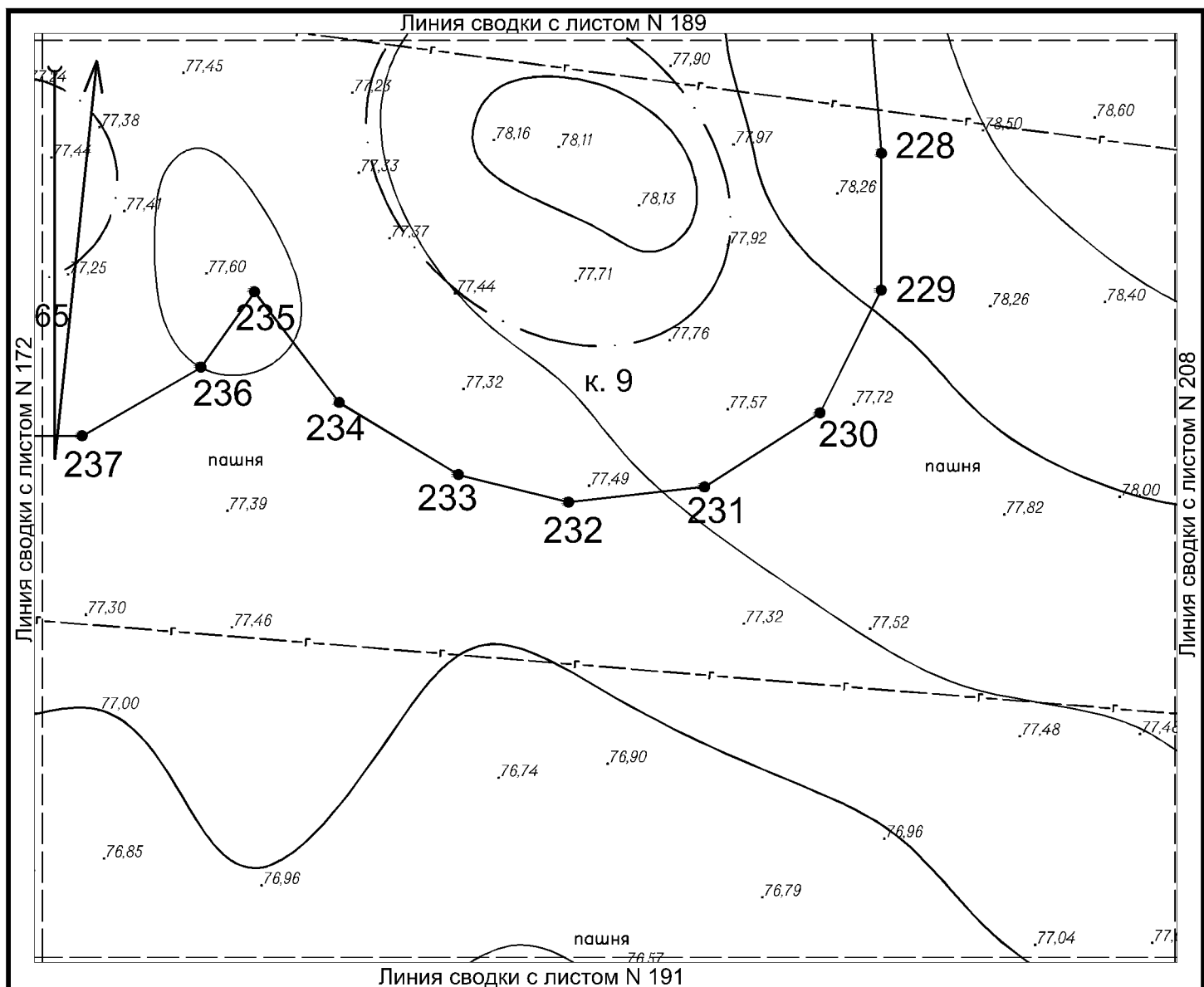
Горизонтالي на территории объекта проведены через 0,5 м








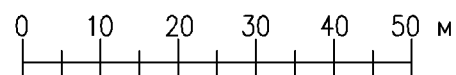




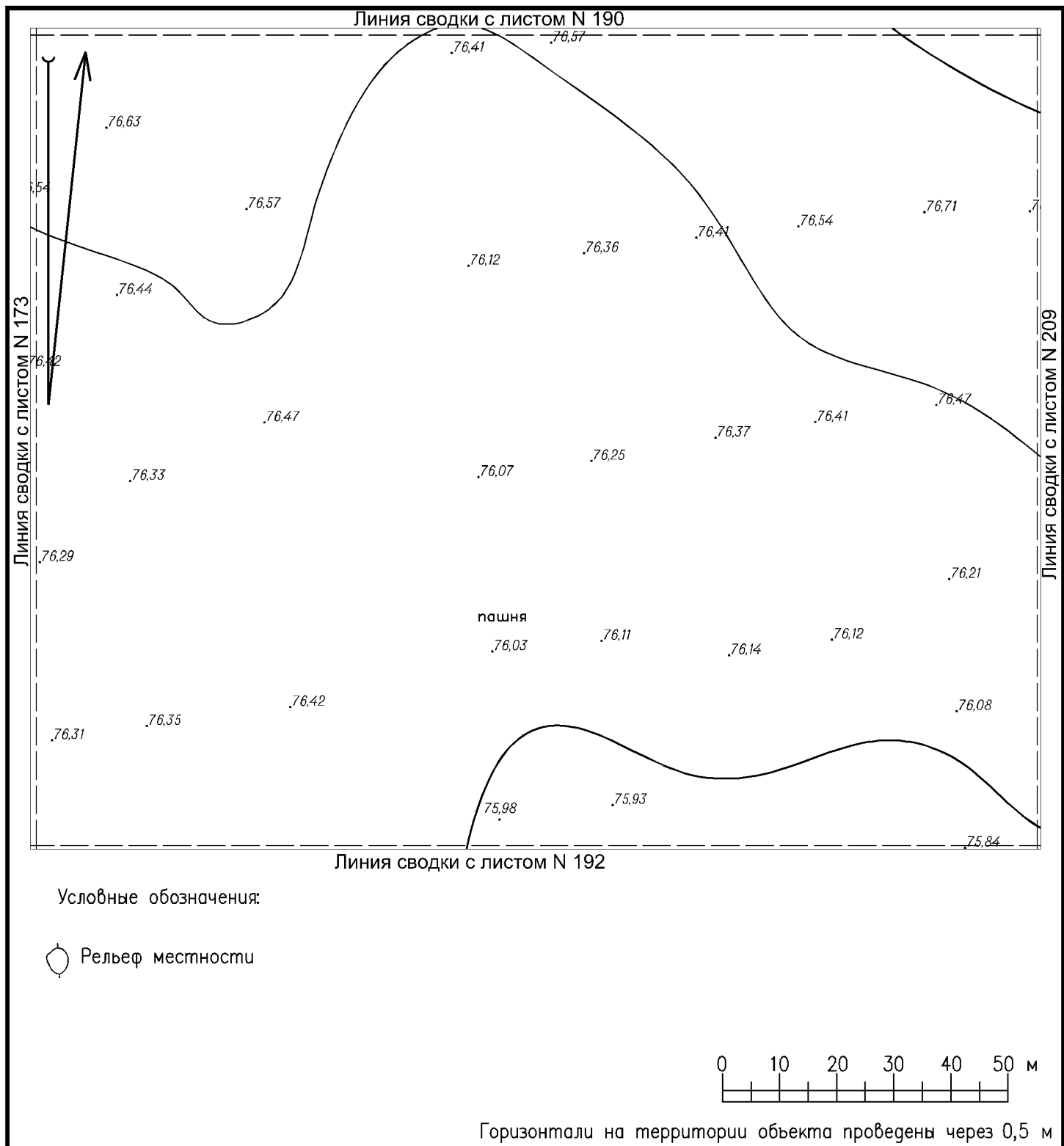


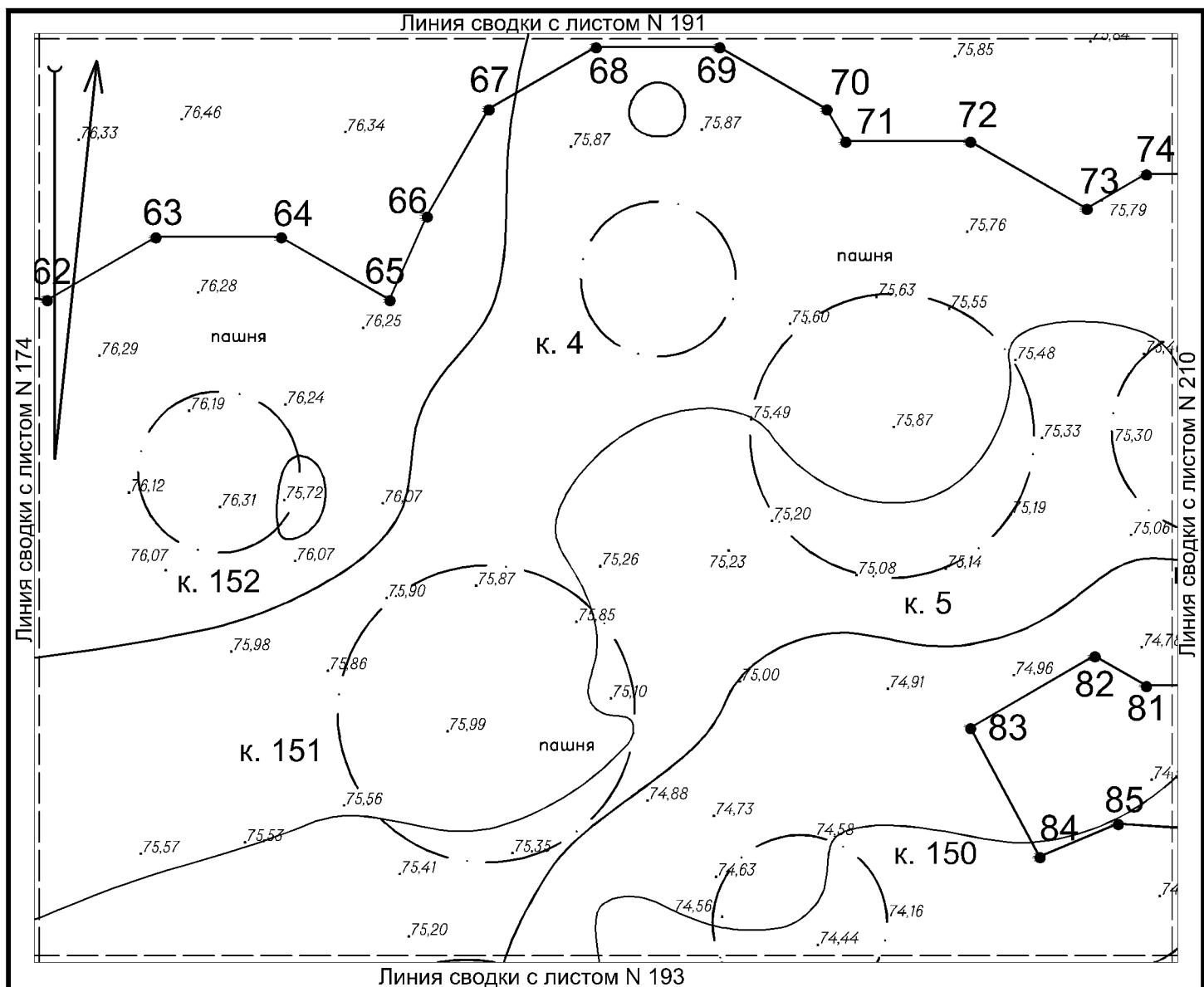
Условные обозначения:

-  Граница территории объекта культурного (археологического) наследия федерального значения «Курганная группа Царский» с характерными точками и их номерами
-  Граница курганной насыпи
-  Рельеф местности



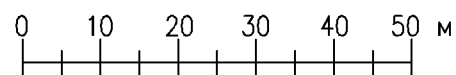
Горизонтالي на территории объекта проведены через 0,5 м



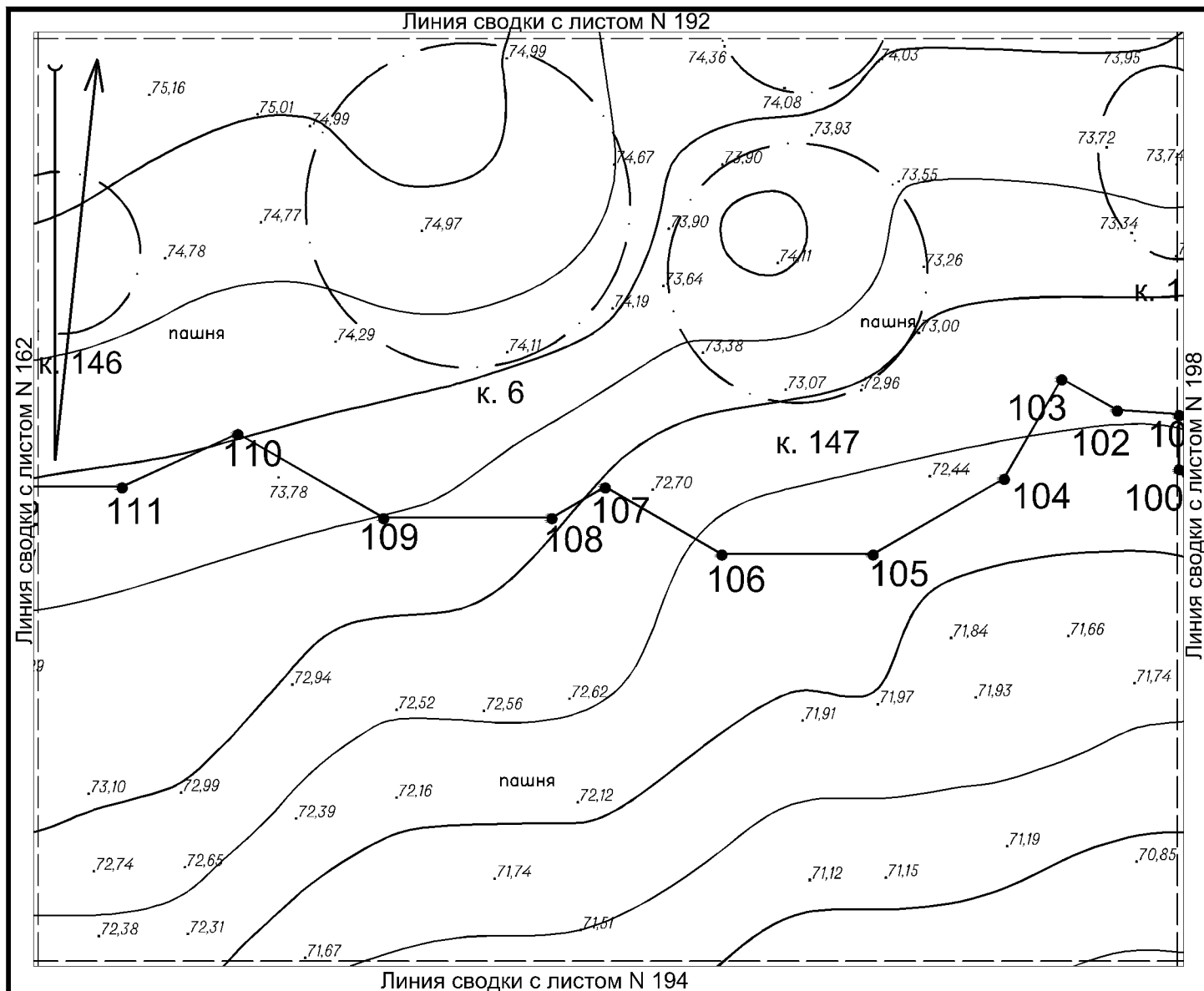


Условные обозначения:




- Граница территории объекта культурного (археологического) наследия федерального значения «Курганная группа Царский» с характерными точками и их номерами
- Граница курганной насыпи
- Рельеф местности

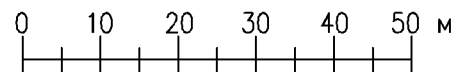


Горизонталы на территории объекта проведены через 0,5 м

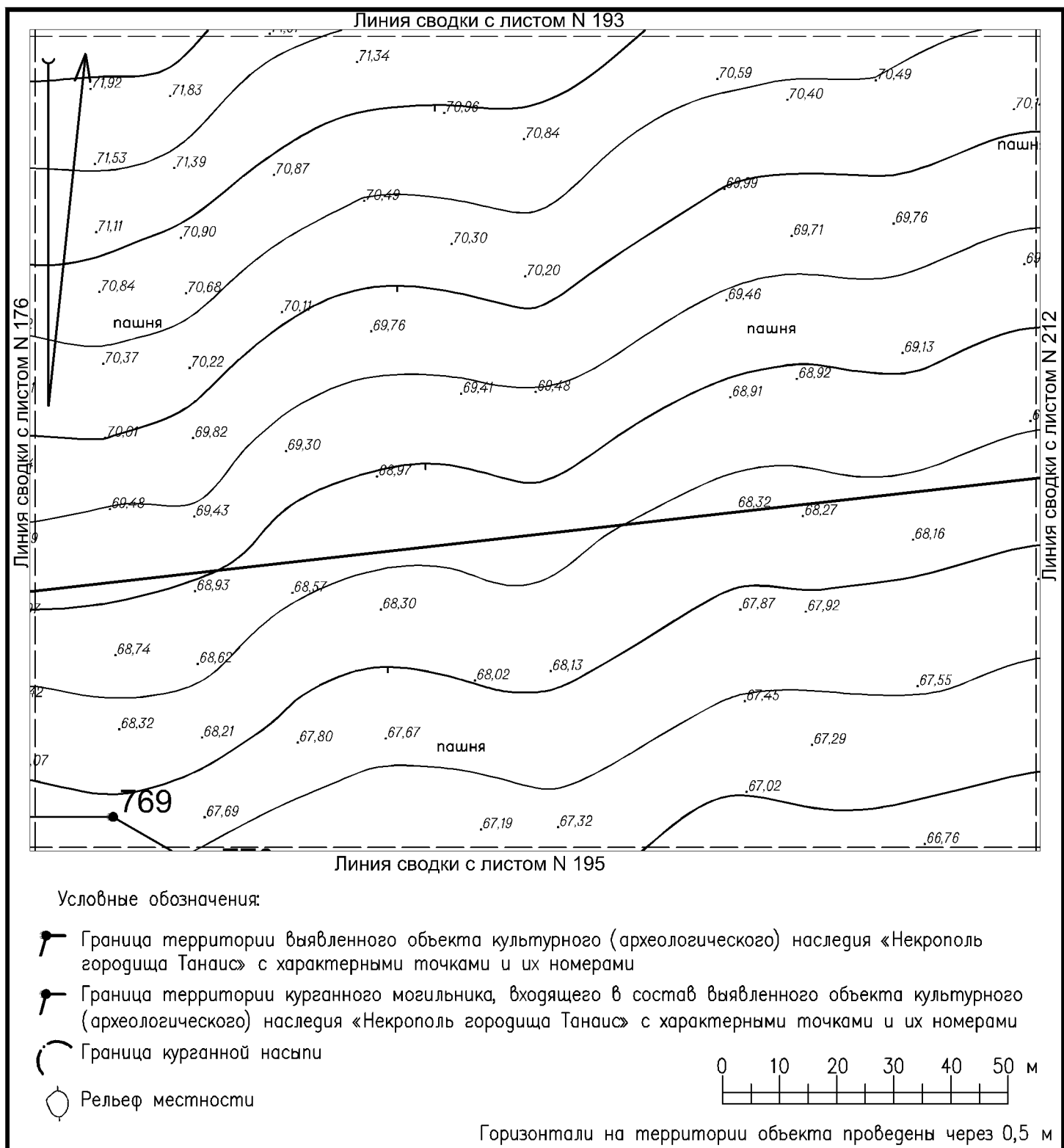


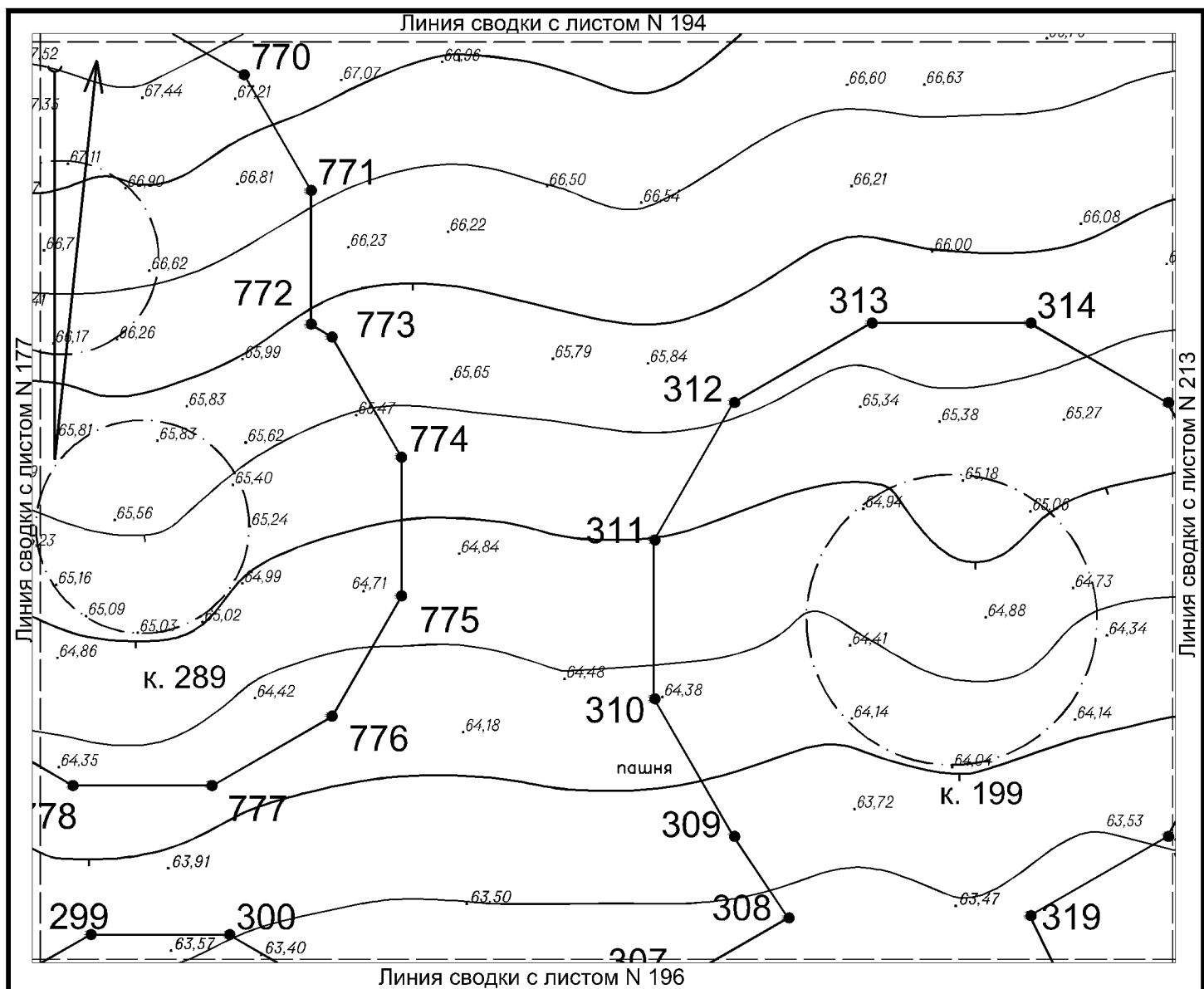
Условные обозначения:

-  Граница территории объекта культурного (археологического) наследия федерального значения «Курганная группа Царский» с характерными точками и их номерами
-  Граница курганной насыпи
-  Рельеф местности



Горизонталы на территории объекта проведены через 0,5 м

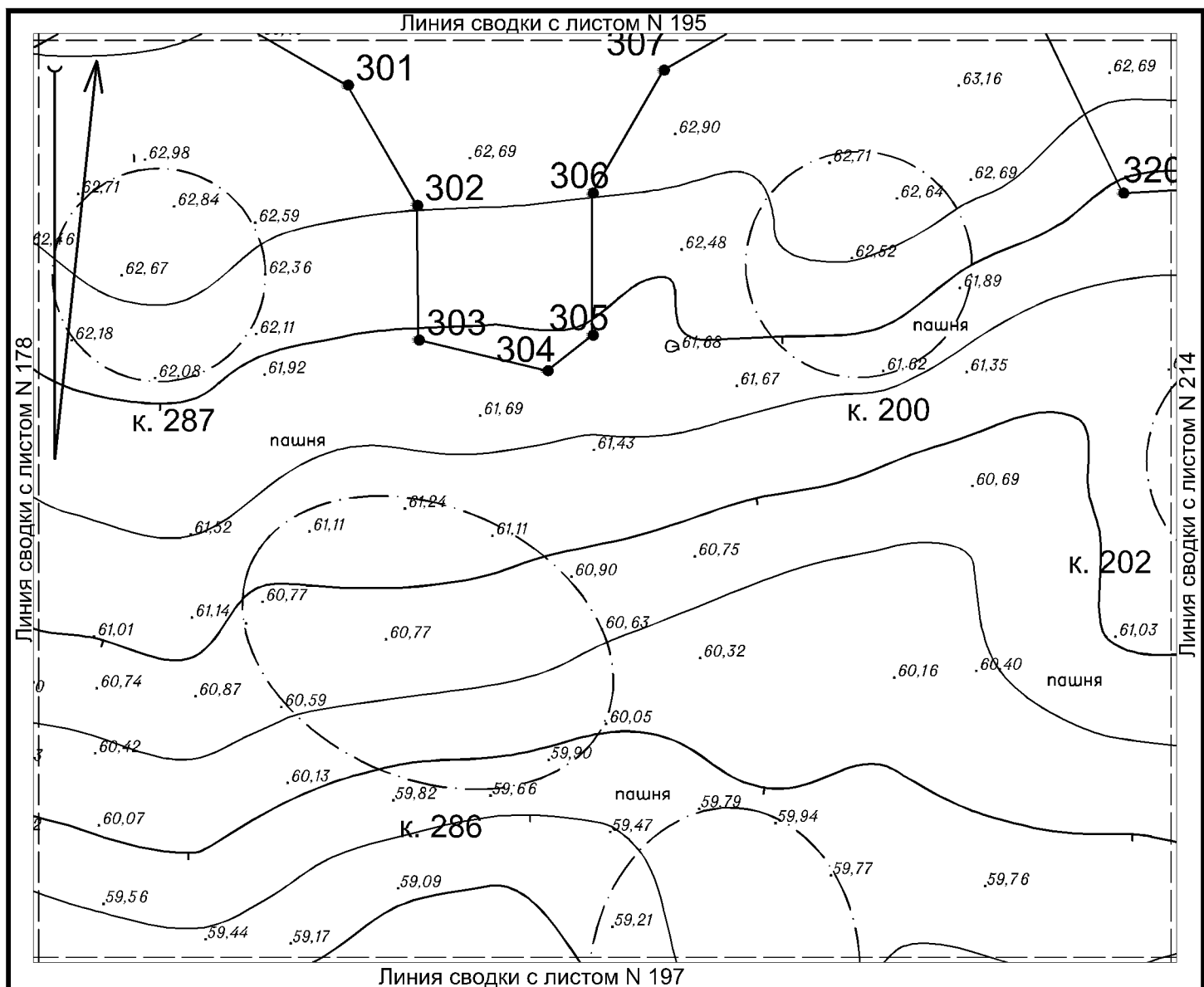




Условные обозначения:

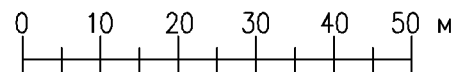
- Граница территории курганного могильника, входящего в состав выявленного объекта культурного (археологического) наследия «Некрополь городища Танаис» с характерными точками и их номерами
- Граница курганной насыпи
- Рельеф местности

Горизонталы на территории объекта проведены через 0,5 м



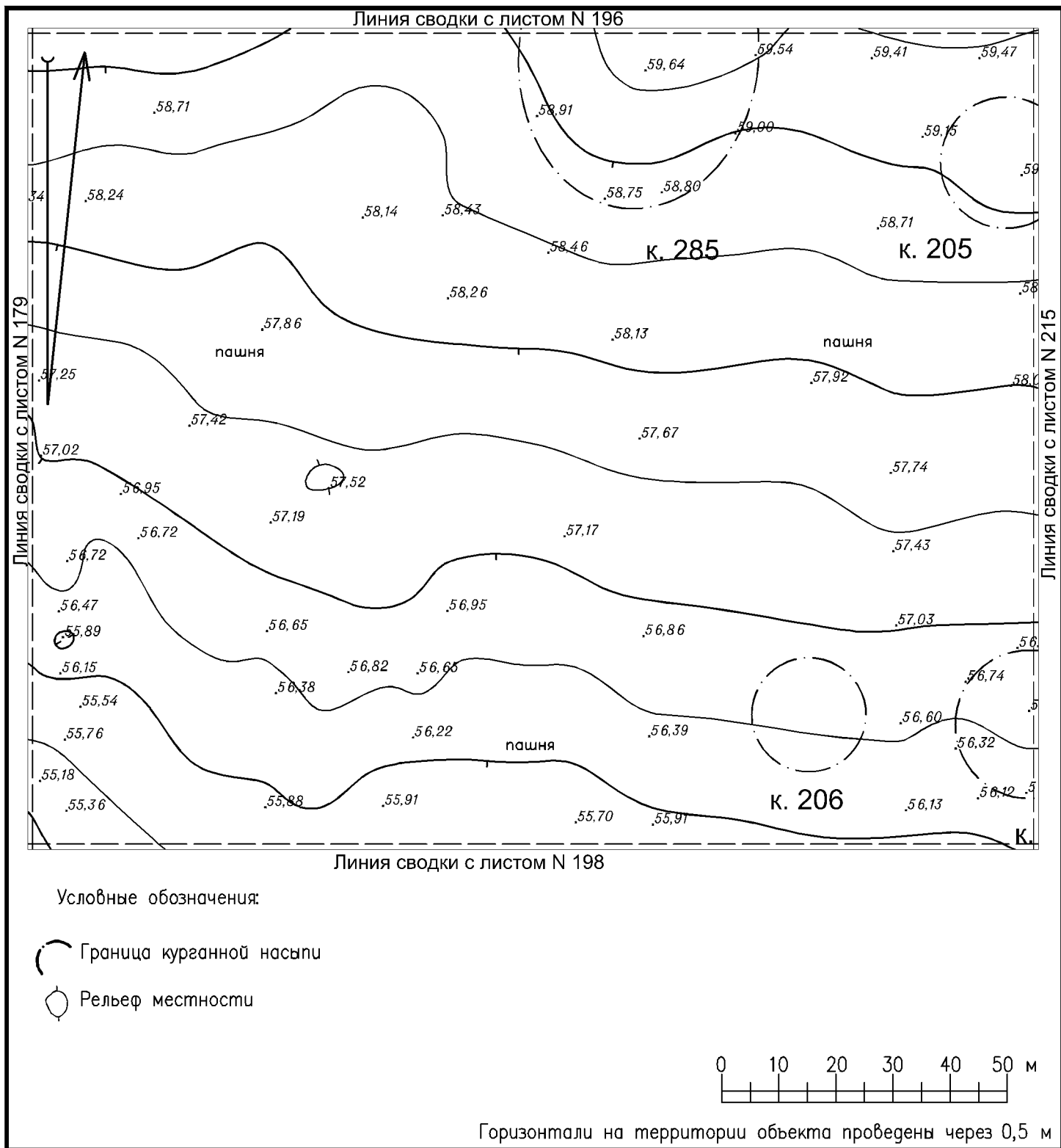
Условные обозначения:

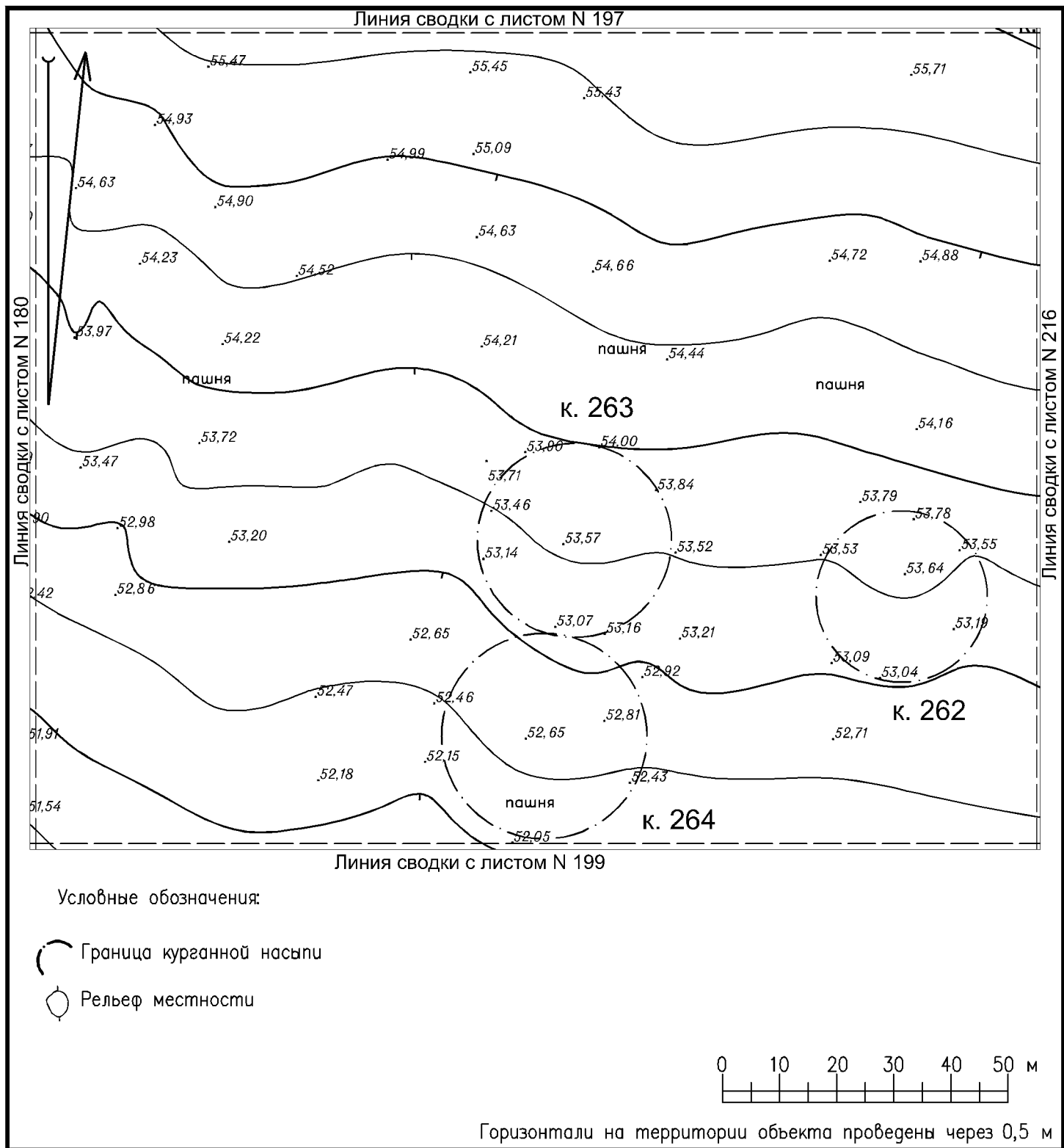
- Граница территории курганного могильника, входящего в состав выявленного объекта культурного (археологического) наследия «Некрополь городища Танаис» с характерными точками и их номерами
- Граница курганной насыпи
- Рельеф местности

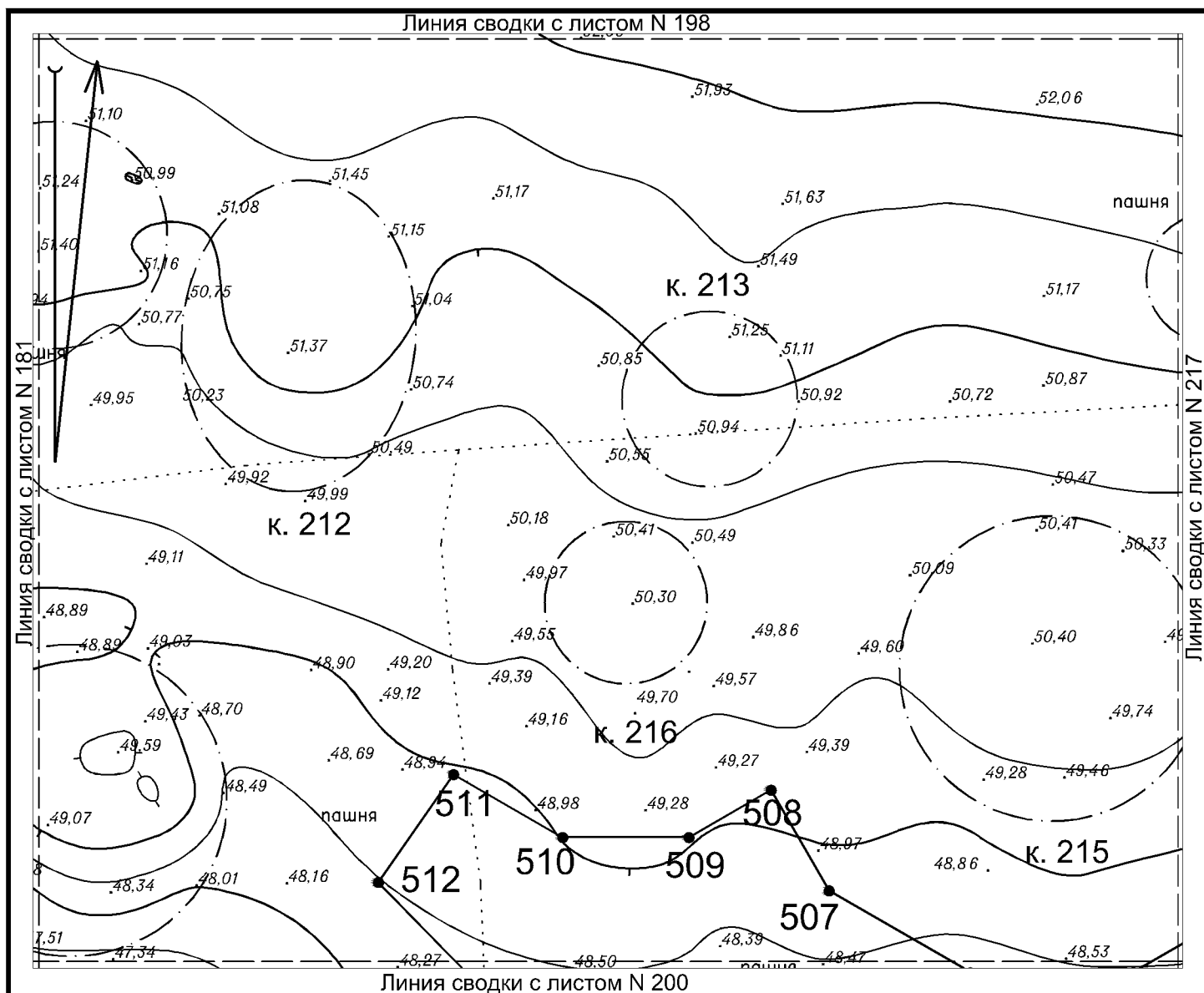


Горизонтали на территории объекта проведены через 0,5 м






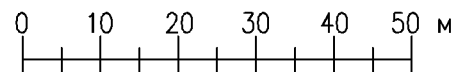




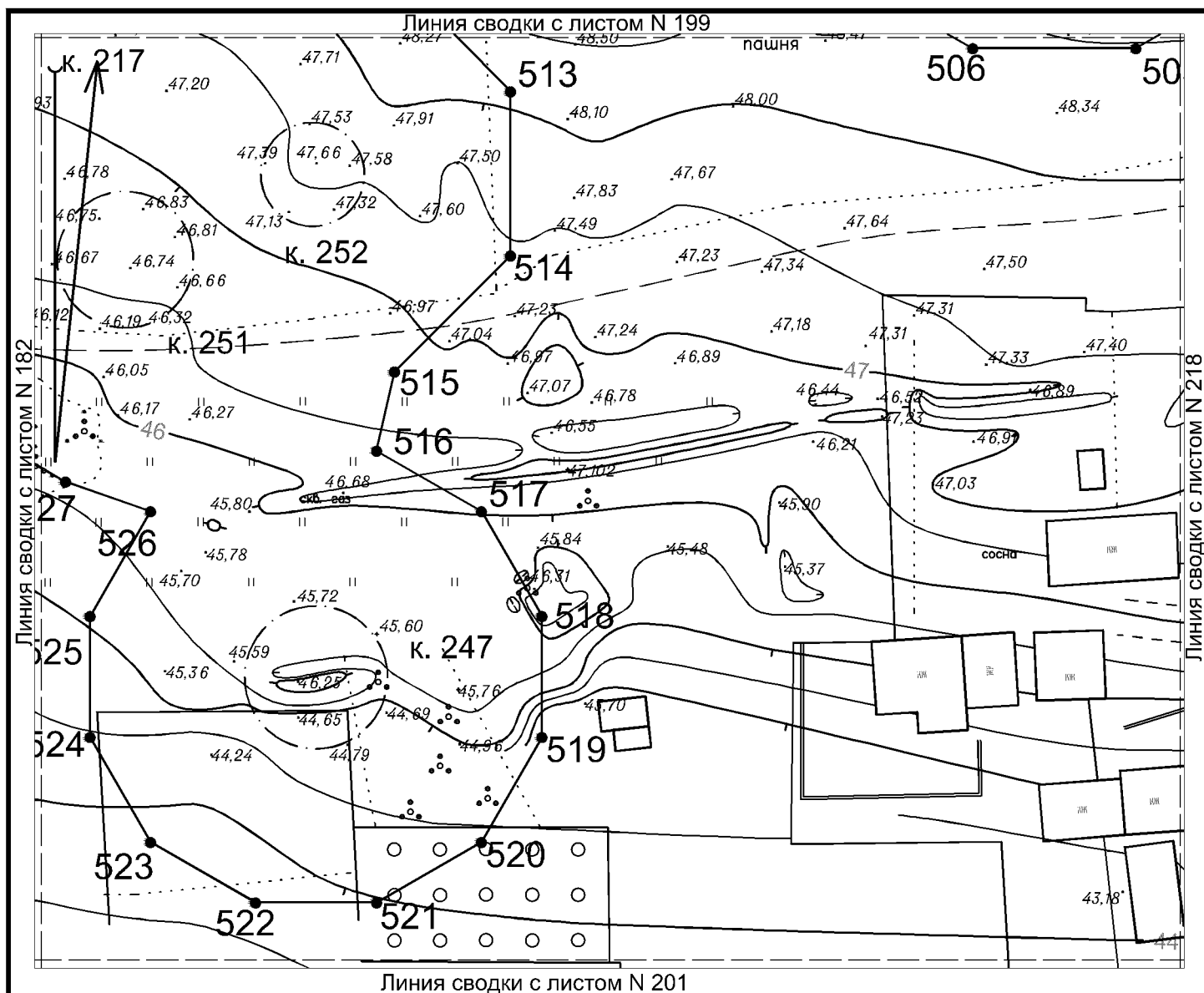


Условные обозначения:

-  Граница территории курганного могильника, входящего в состав выявленного объекта культурного (археологического) наследия «Некрополь городища Танаис» с характерными точками и их номерами
-  Граница курганной насыпи
-  Рельеф местности

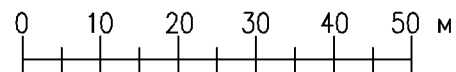


Горизонталы на территории объекта проведены через 0,5 м

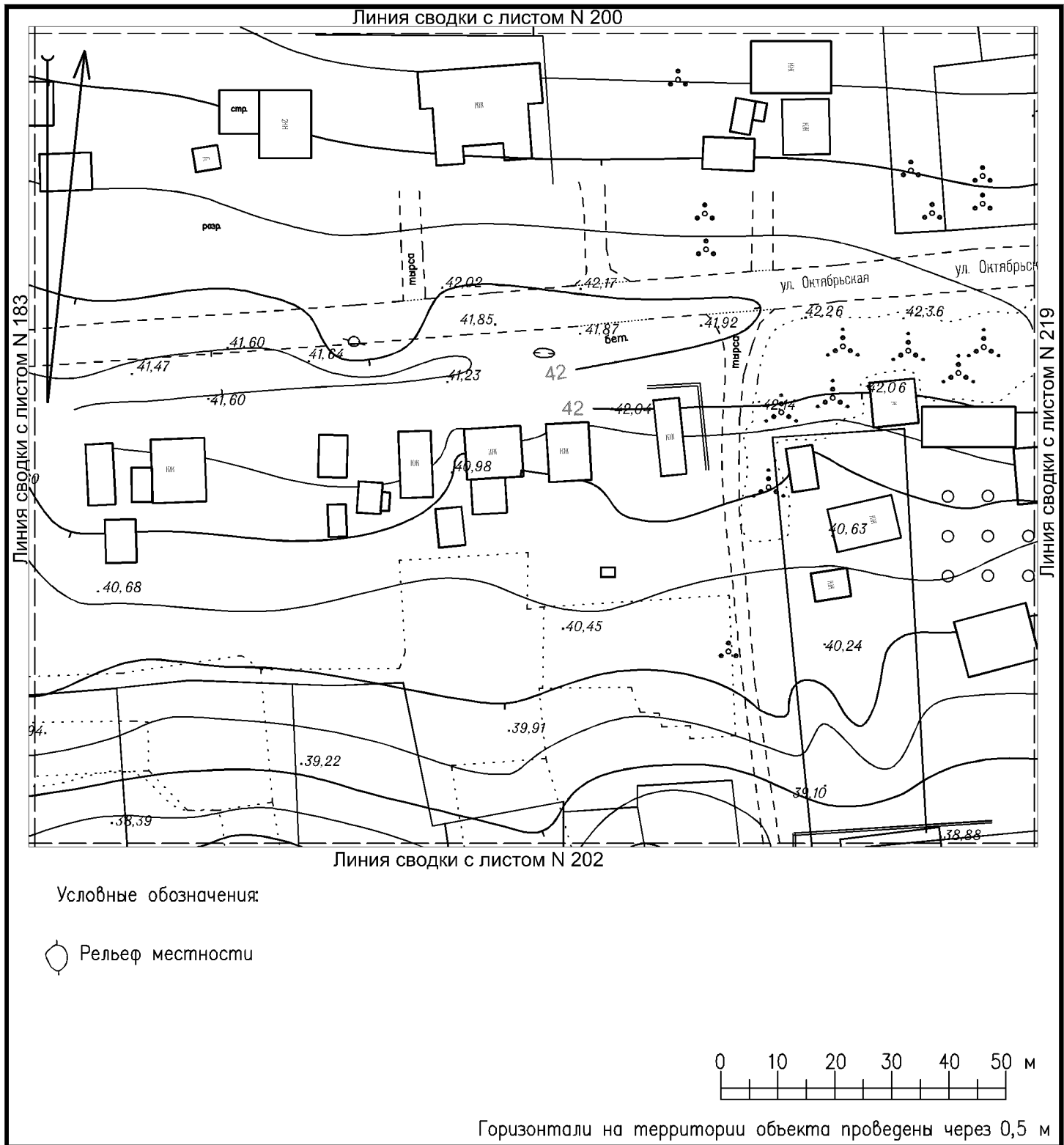


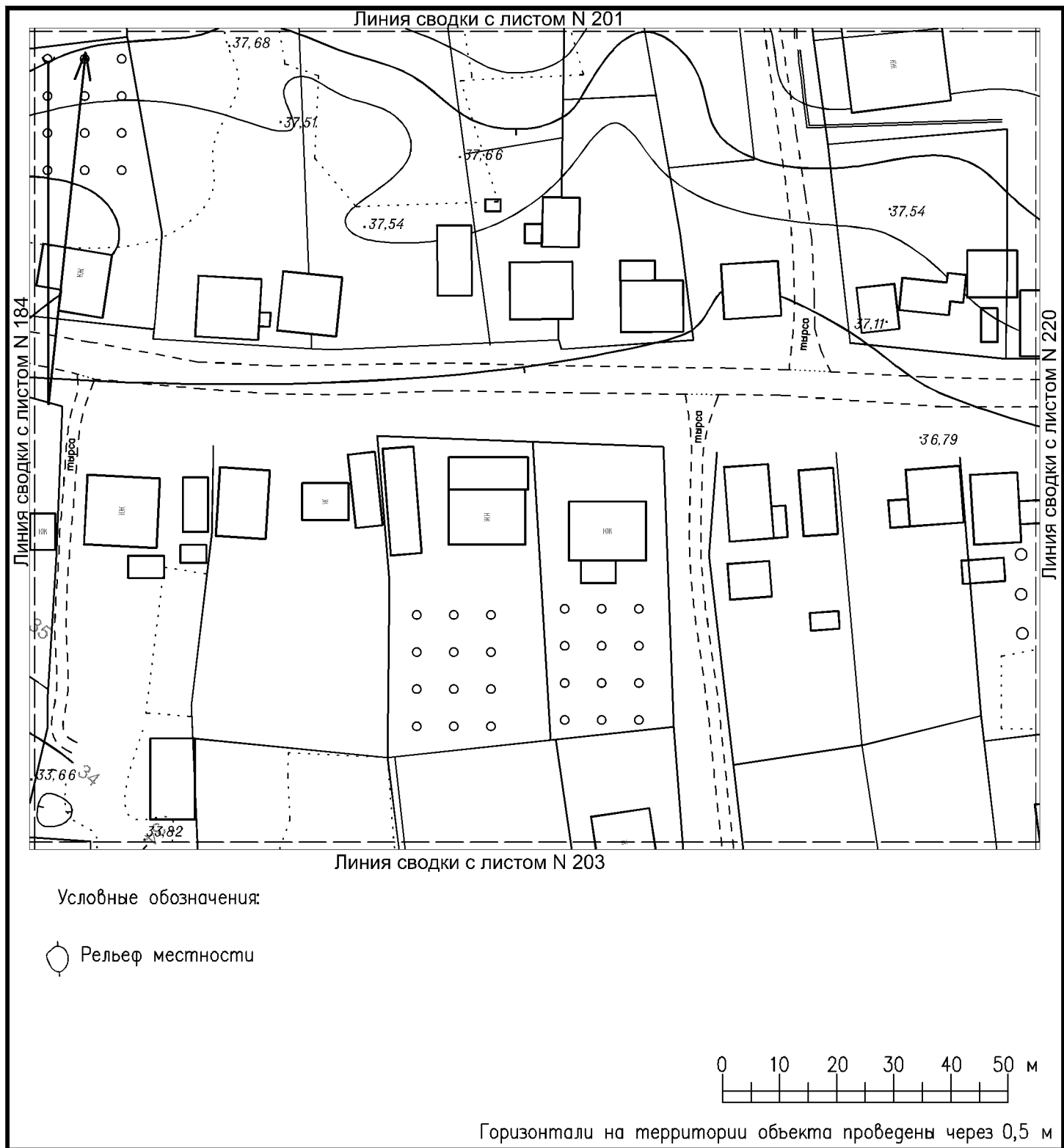
Условные обозначения:

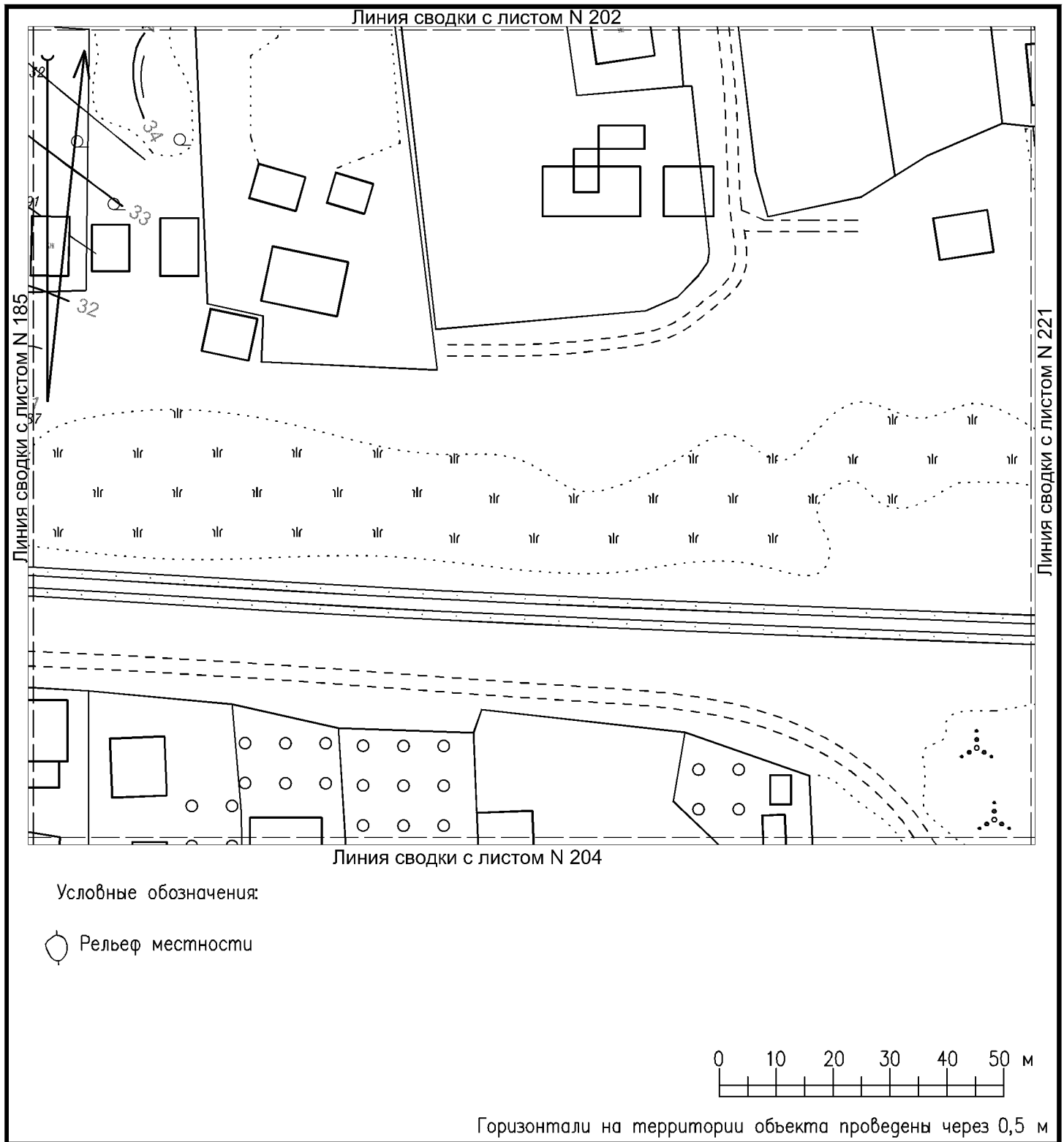
- Граница территории курганного могильника, входящего в состав выявленного объекта культурного (археологического) наследия «Некрополь городища Танаис» с характерными точками и их номерами
- Граница курганной насыпи
- Рельеф местности

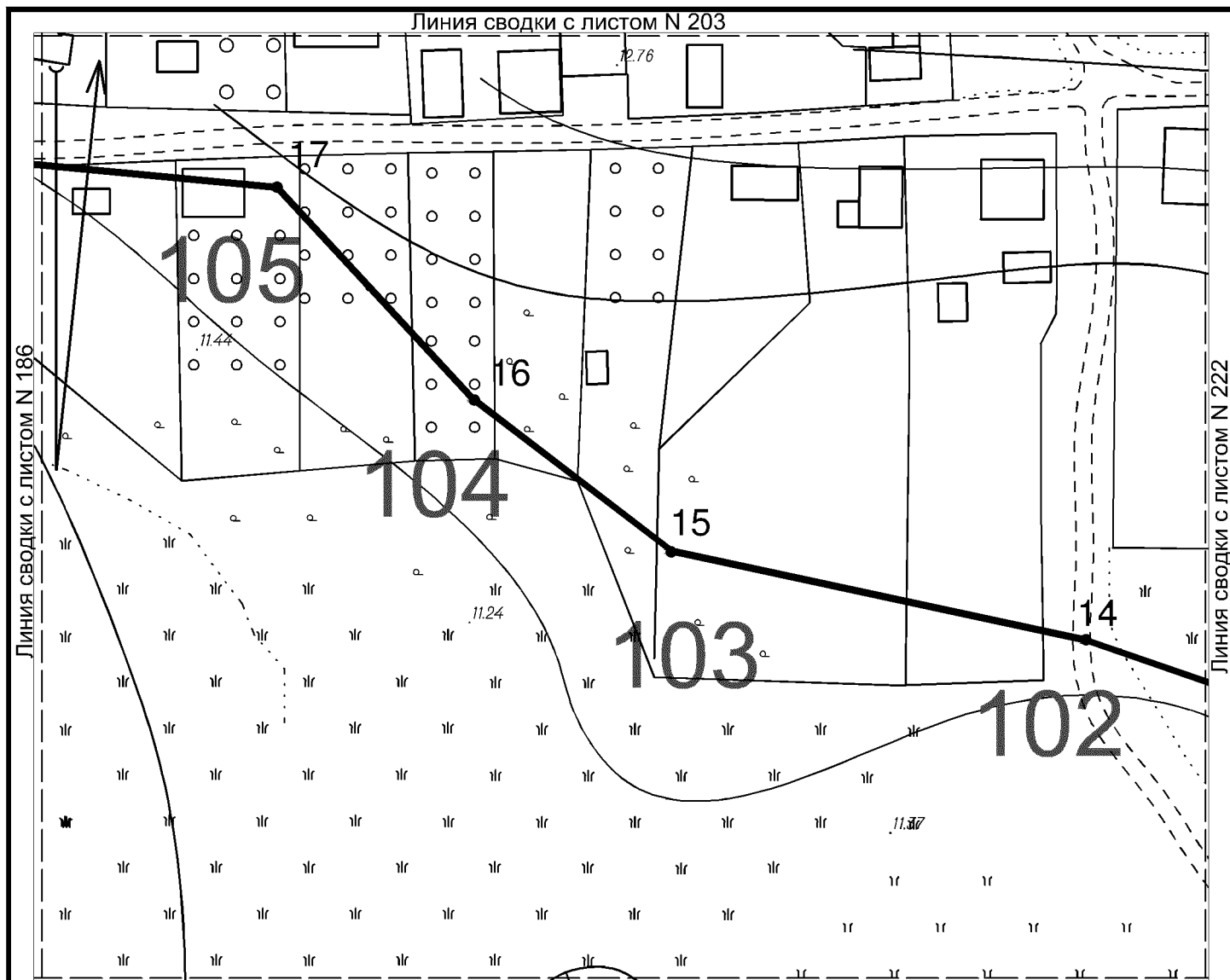


Горизонталы на территории объекта проведены через 0,5 м










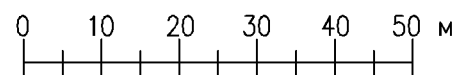


Условные обозначения:

 Граница территории достопримечательного места

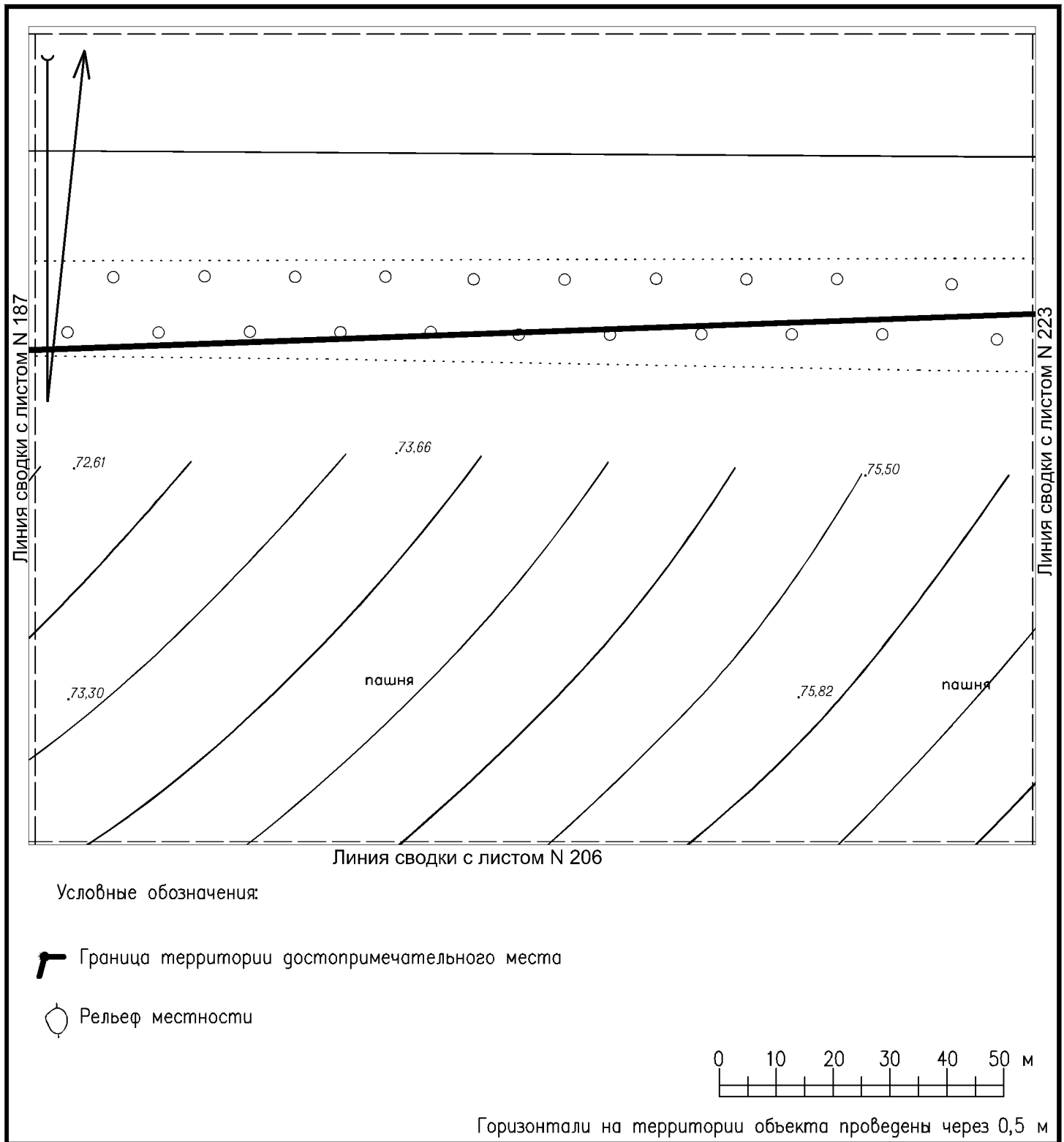
 Граница территории выявленного объекта культурного (археологического) наследия «Некрополь городища Танаис» с характерными точками и их номерами

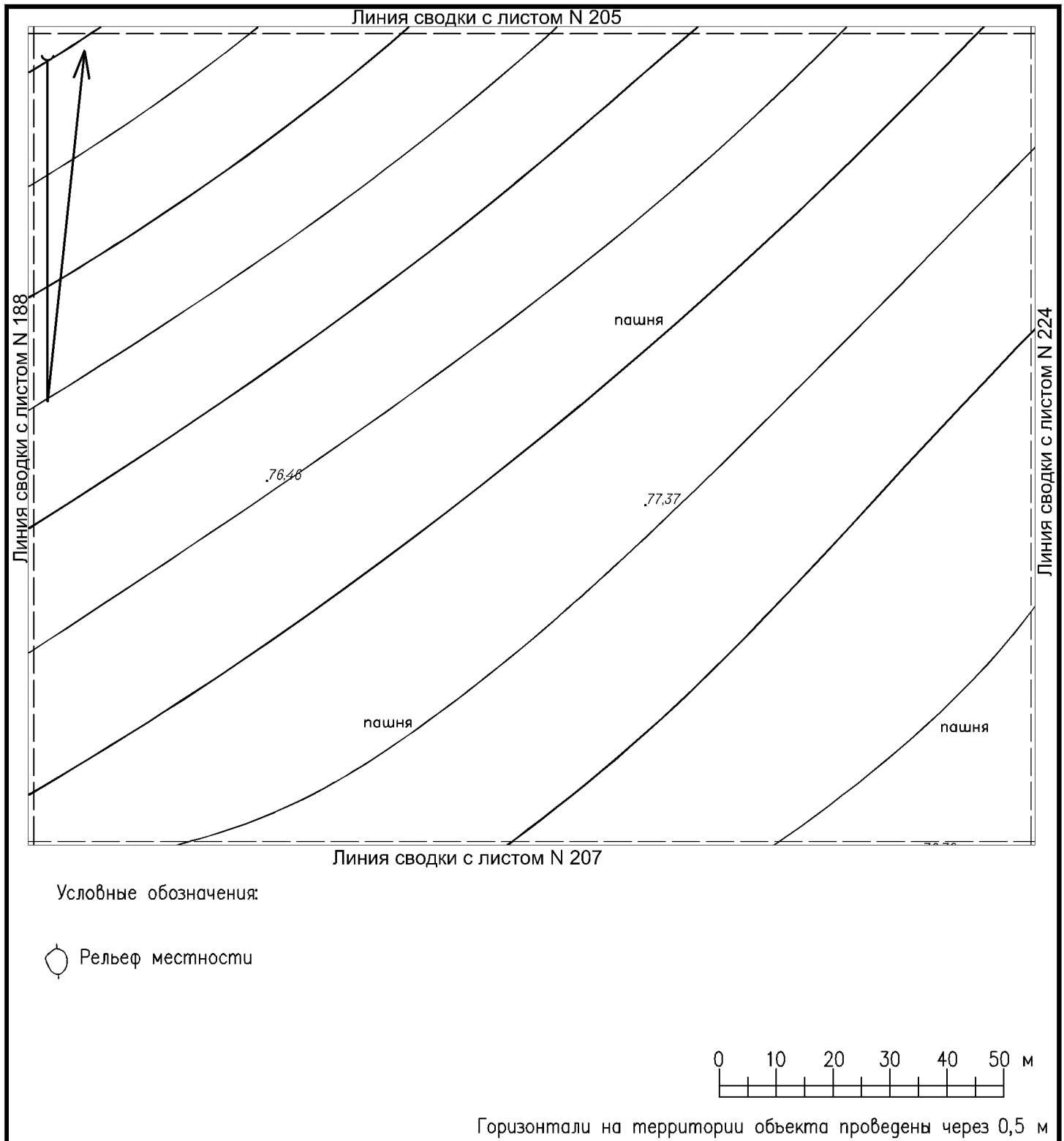
 Рельеф местности

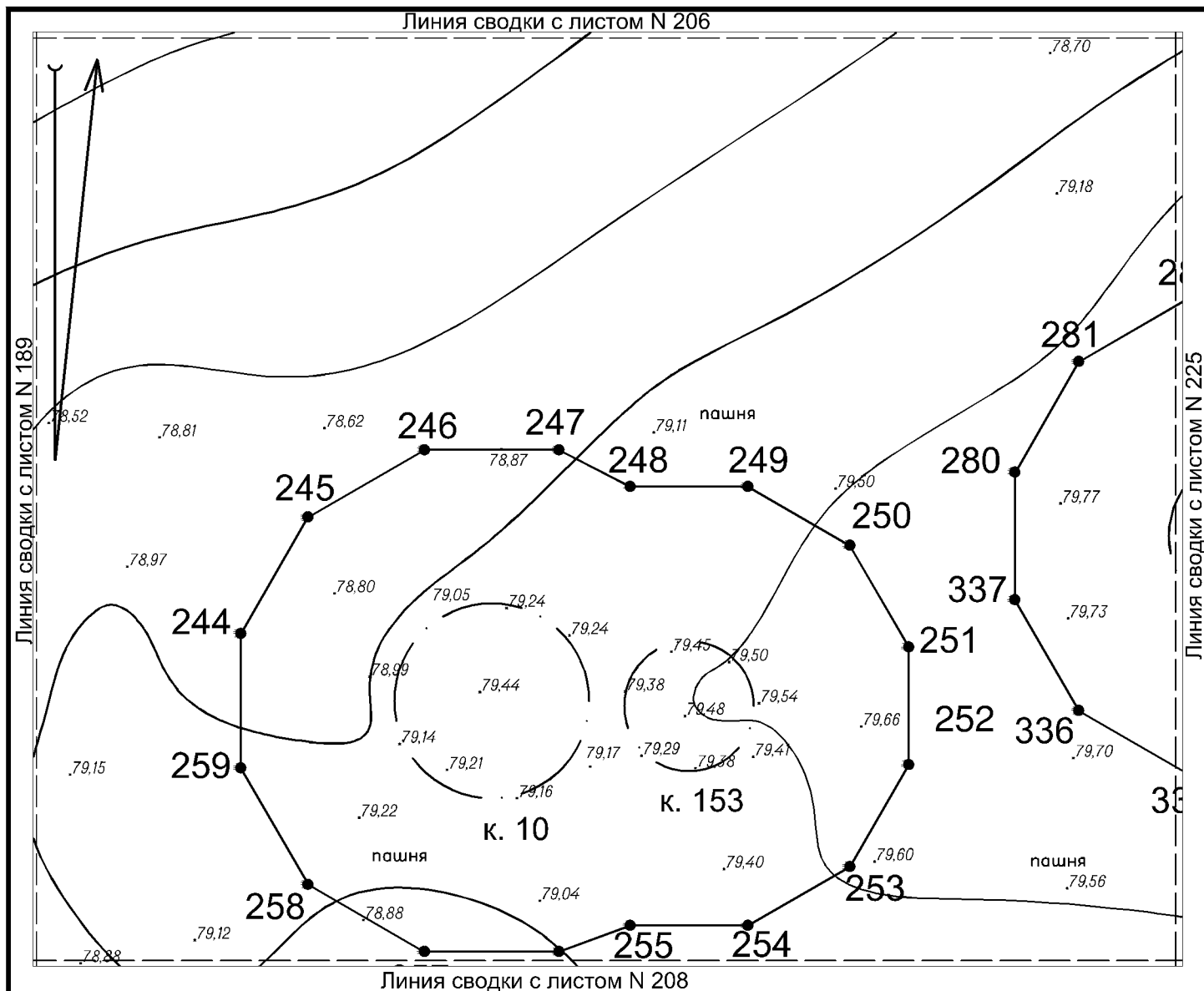


Горизонтالي на территории объекта проведены через 0,5 м






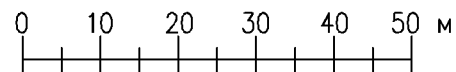




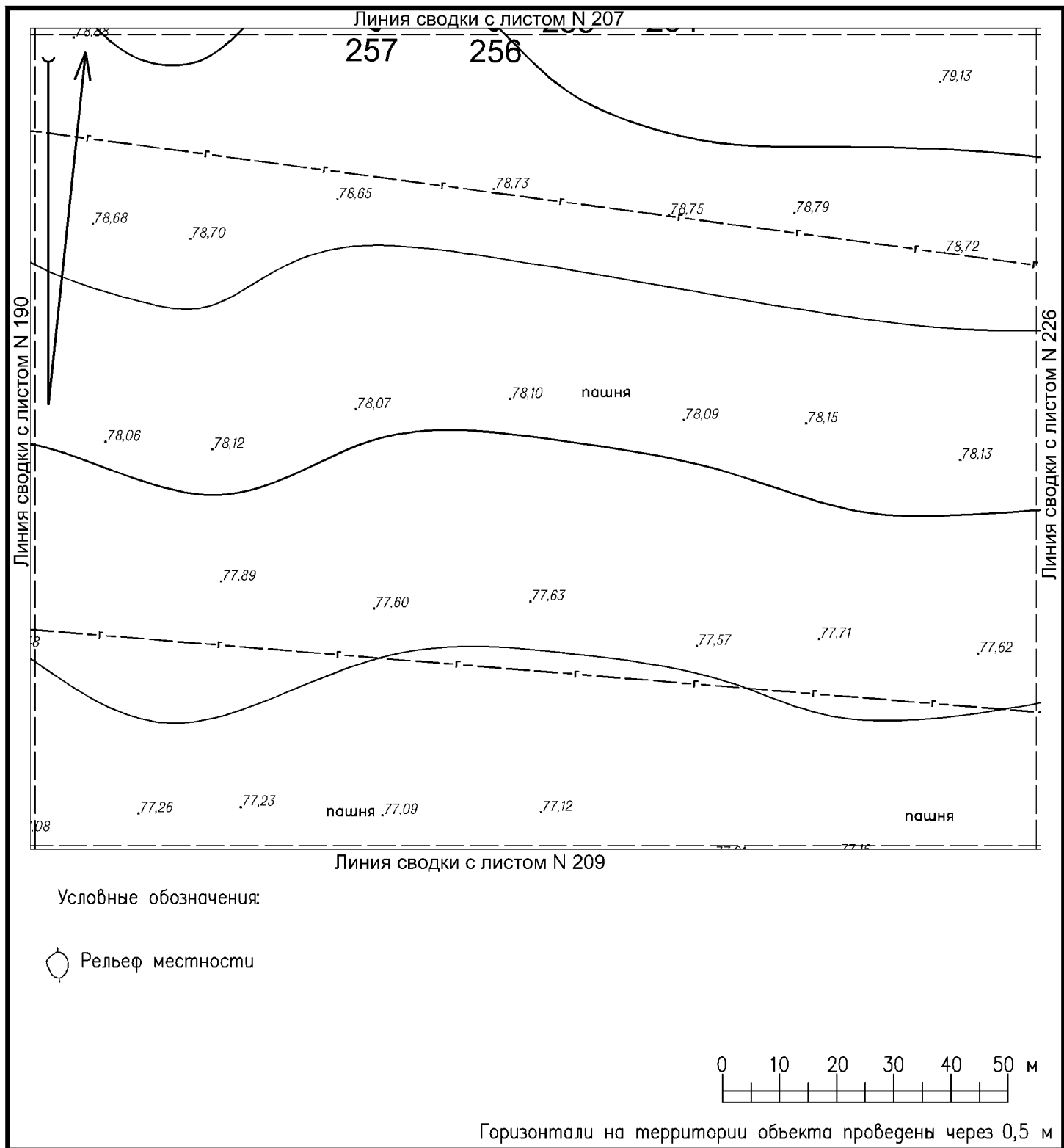


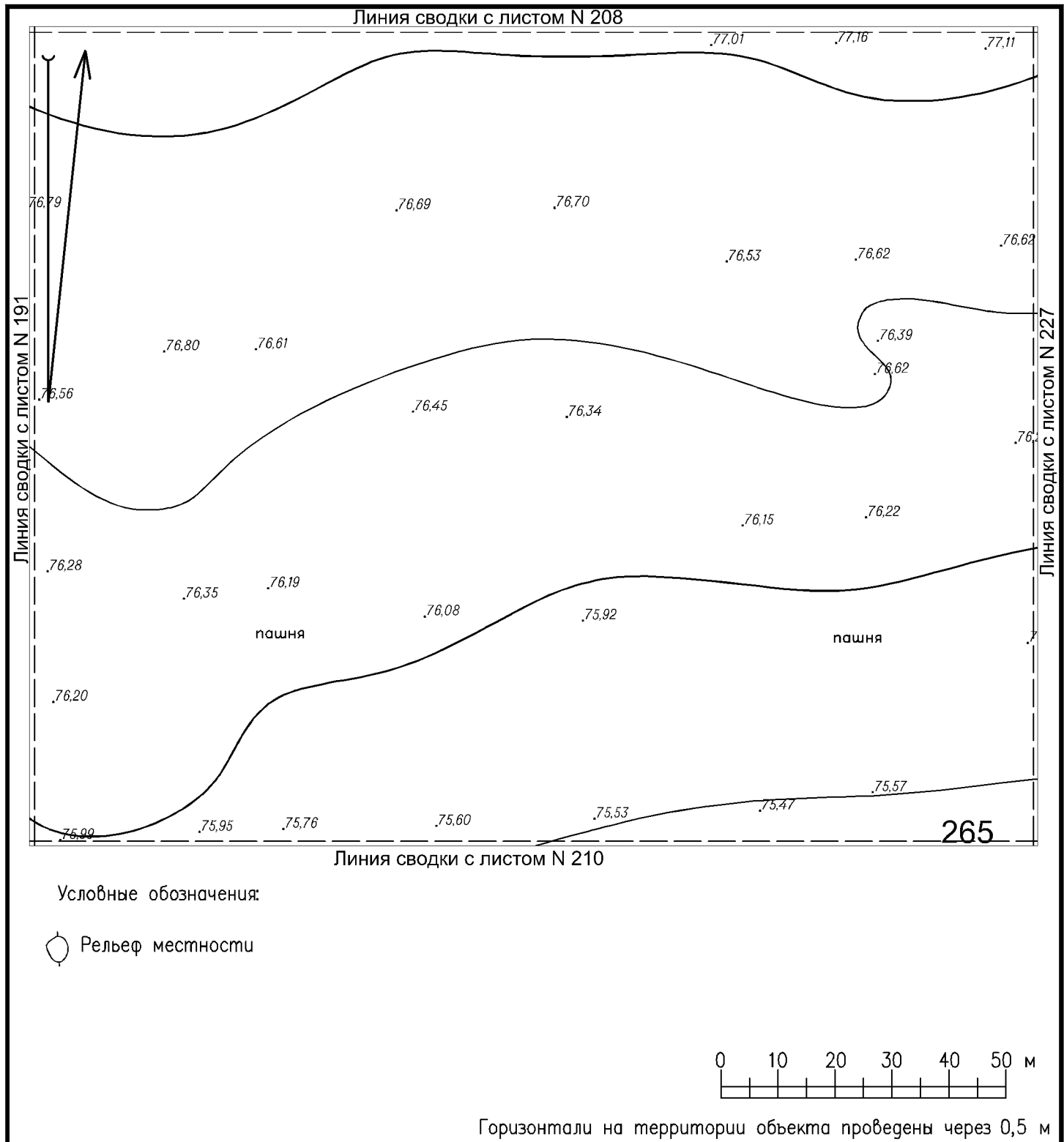
Условные обозначения:

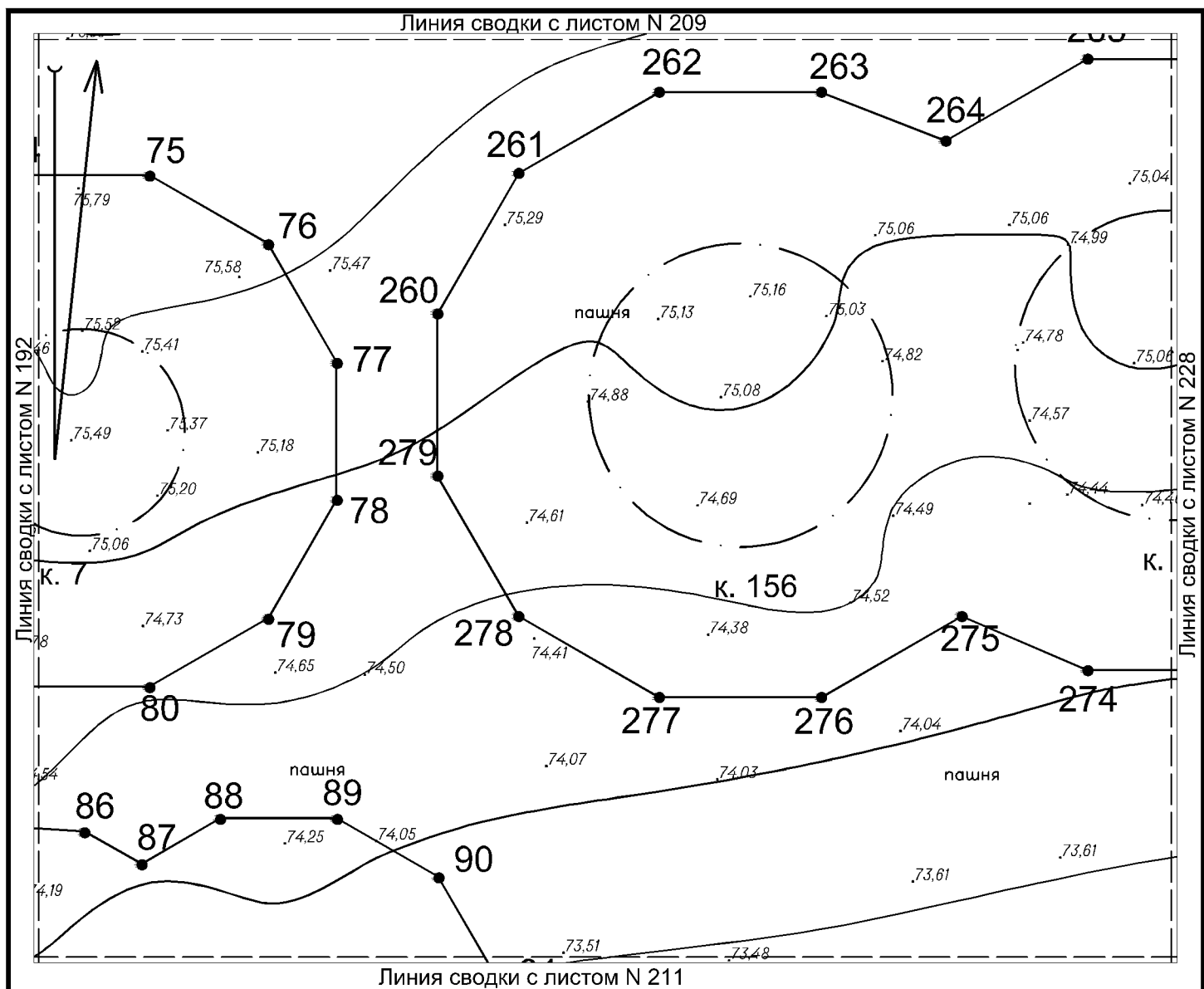
-  Граница территории объекта культурного (археологического) наследия федерального значения «Курганная группа Царский» с характерными точками и их номерами
-  Граница курганной насыпи
-  Рельеф местности






Горизонтالي на территории объекта проведены через 0,5 м

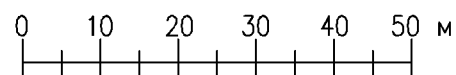




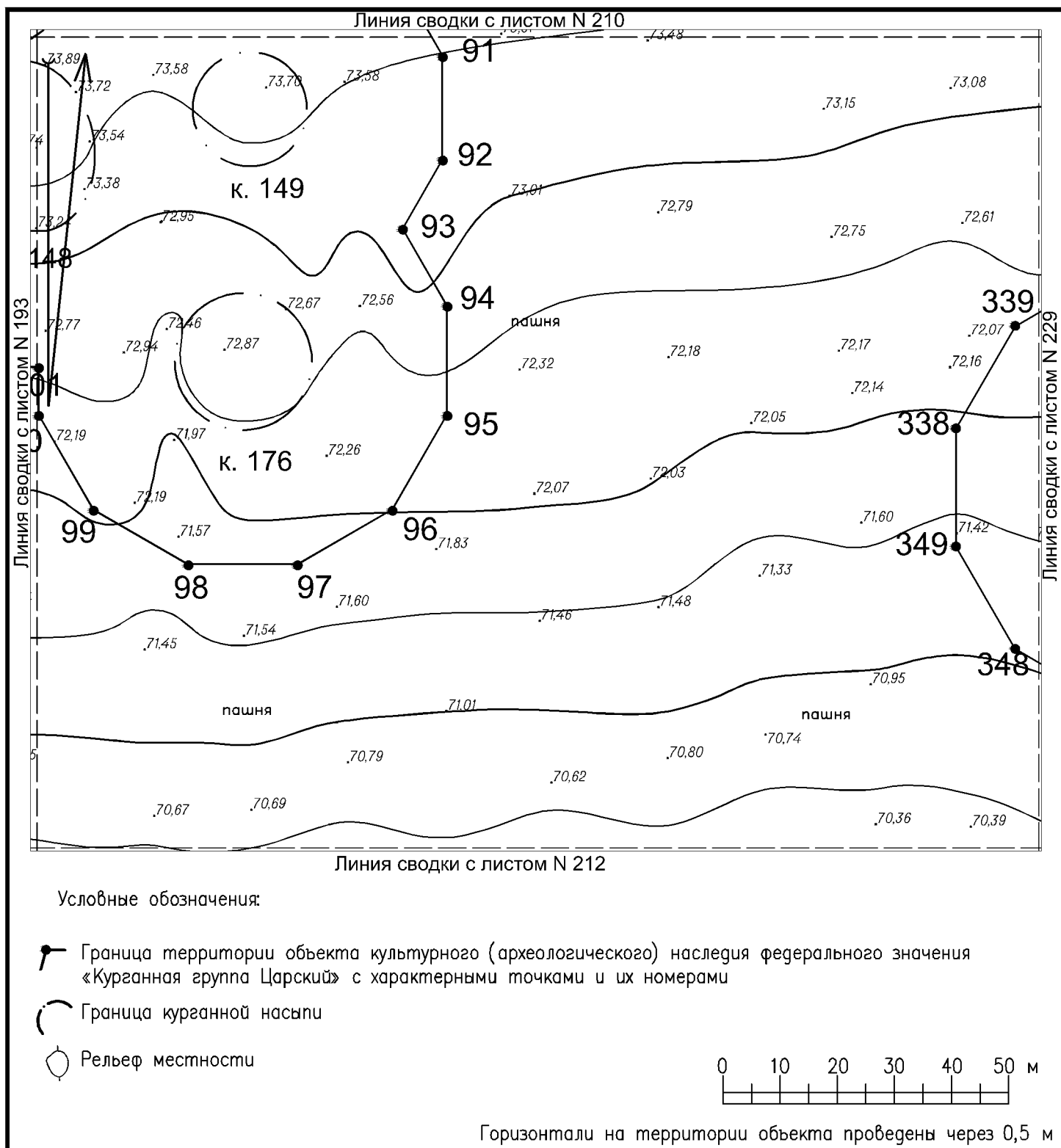


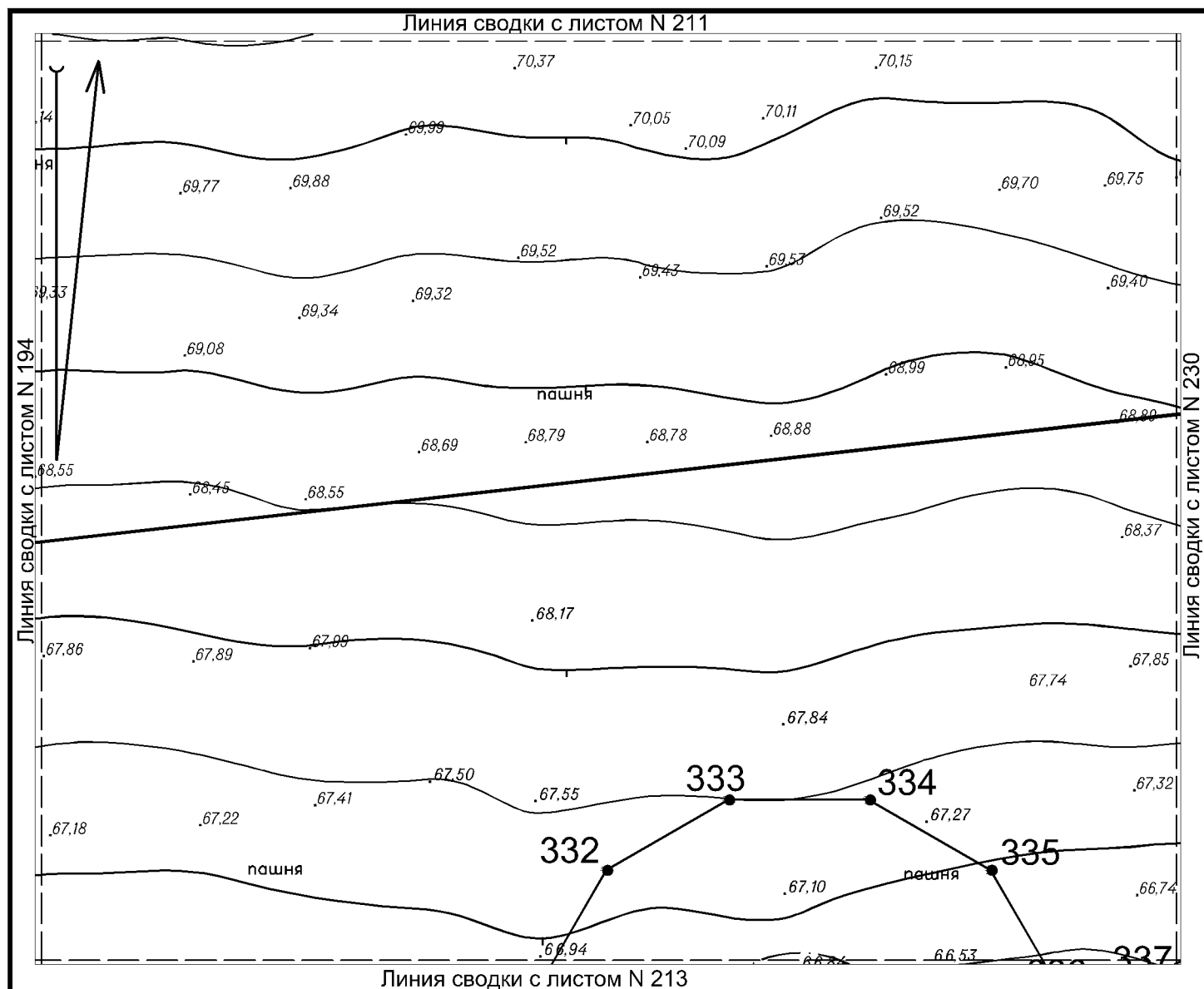
Условные обозначения:

-  Граница территории объекта культурного (археологического) наследия федерального значения «Курганная группа Царский» с характерными точками и их номерами
-  Граница курганной насыпи
-  Рельеф местности



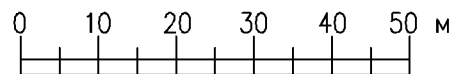
Горизонталы на территории объекта проведены через 0,5 м





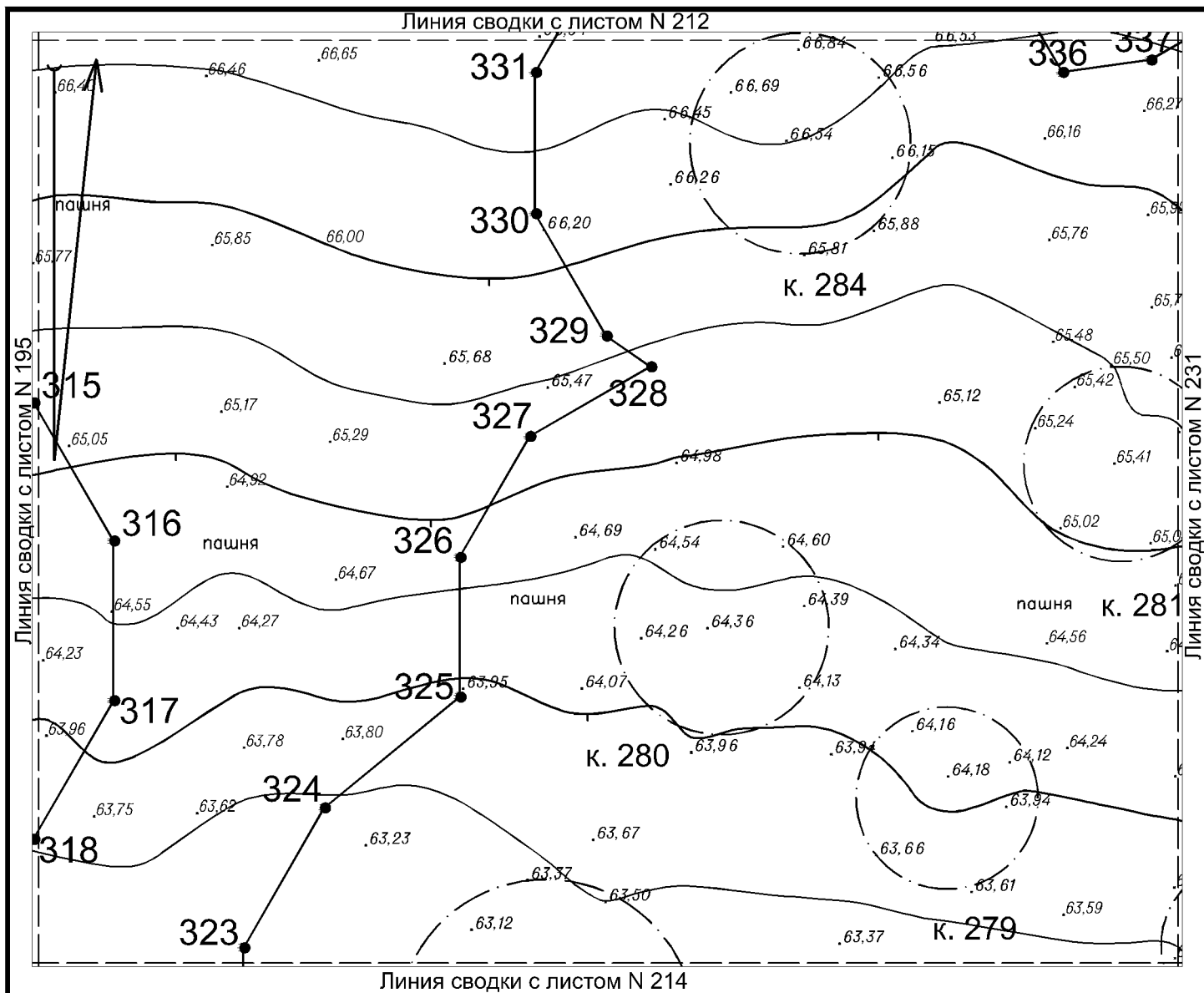
Условные обозначения:

- Граница территории выявленного объекта культурного (археологического) наследия «Некрополь городища Танаис» с характерными точками и их номерами
- Граница территории курганного могильника, входящего в состав выявленного объекта культурного (археологического) наследия «Некрополь городища Танаис» с характерными точками и их номерами
- Граница курганной насыпи
- Рельеф местности






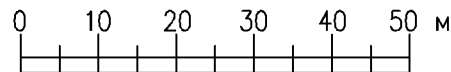
Горизонтالي на территории объекта проведены через 0,5 м



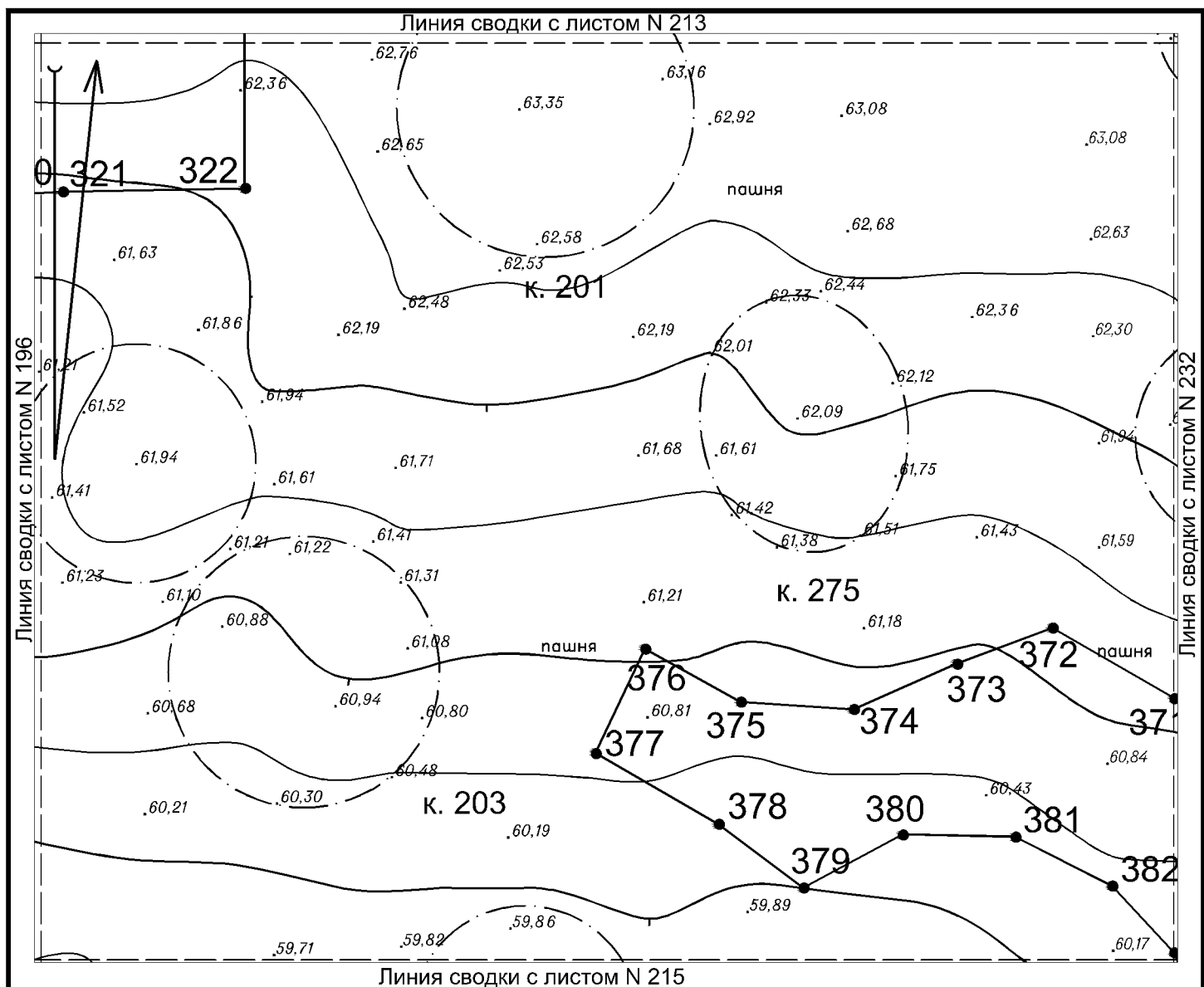


Условные обозначения:

-  Граница территории курганного могильника, входящего в состав выявленного объекта культурного (археологического) наследия «Некрополь городища Танаис» с характерными точками и их номерами  
 Граница курганной насыпи  
 Рельеф местности
- 0 10 20 30 40 50 м

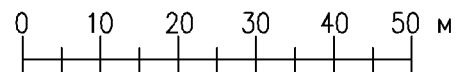


Горизонтالي на територии объекта проведены через 0,5 м

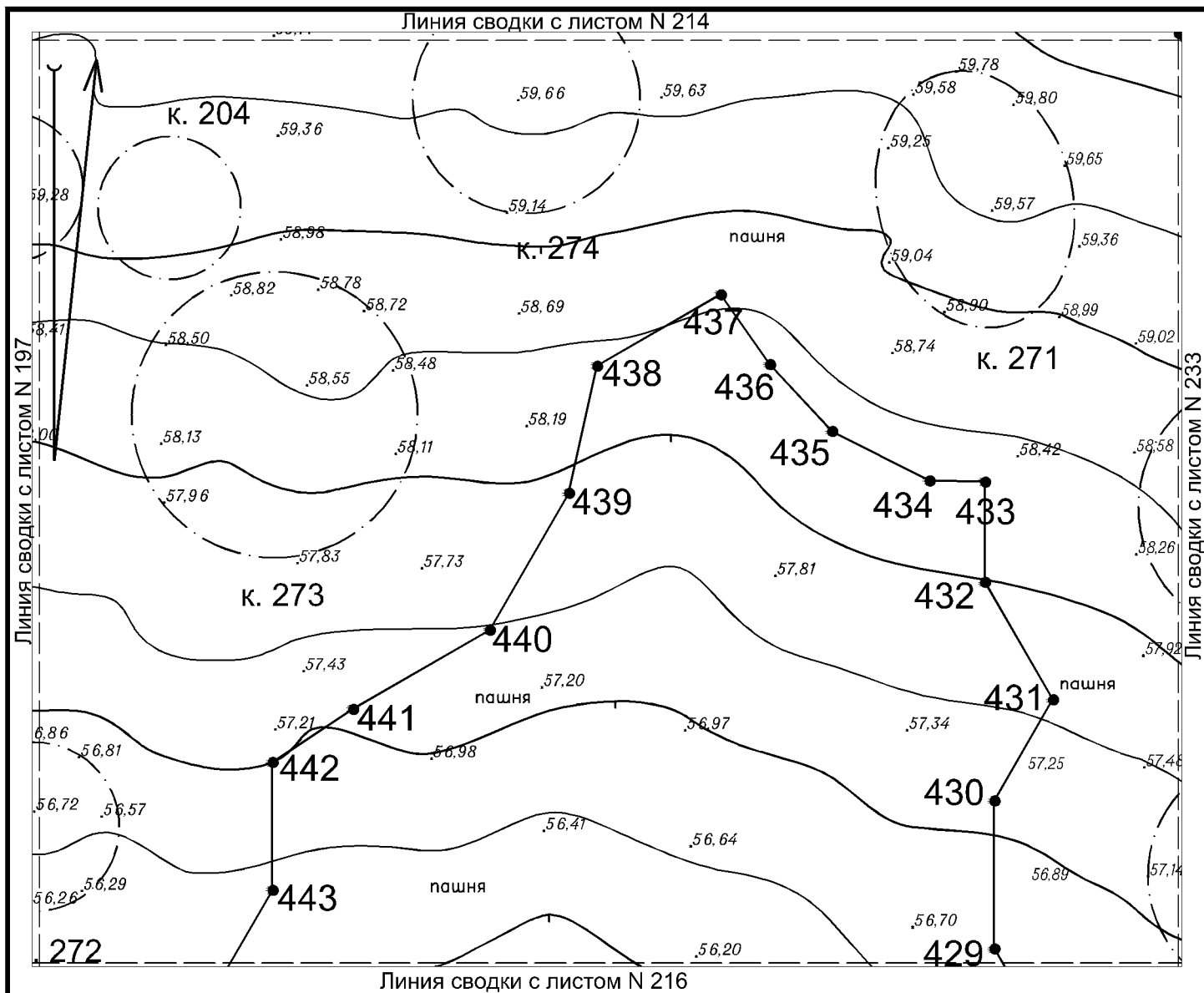


Условные обозначения:


- Граница территории курганного могильника, входящего в состав выявленного объекта культурного (археологического) наследия «Некрополь городища Танаис» с характерными точками и их номерами
- Граница курганной насыпи
- Рельеф местности

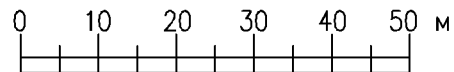


Горизонталы на территории объекта проведены через 0,5 м

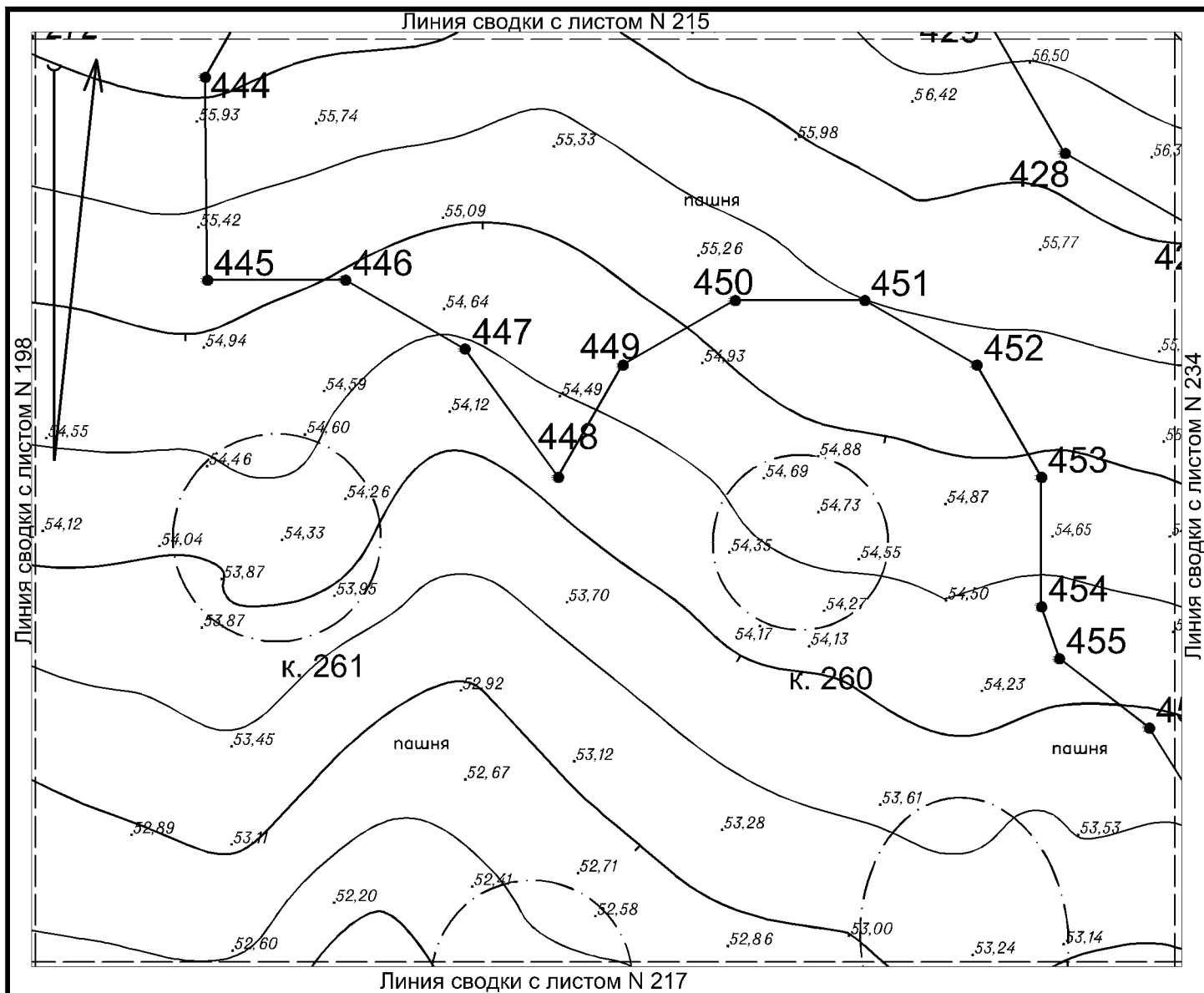


Условные обозначения:

- 
 Граница территории курганного могильника, входящего в состав выявленного объекта культурного (археологического) наследия «Некрополь городища Танаис» с характерными точками и их номерами  
 Граница курганной насыпи  
 Рельеф местности
- 0 10 20 30 40 50

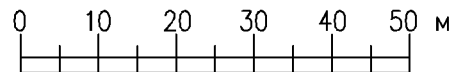


Горизонтالي на територии объекта проведены через 0,5 м

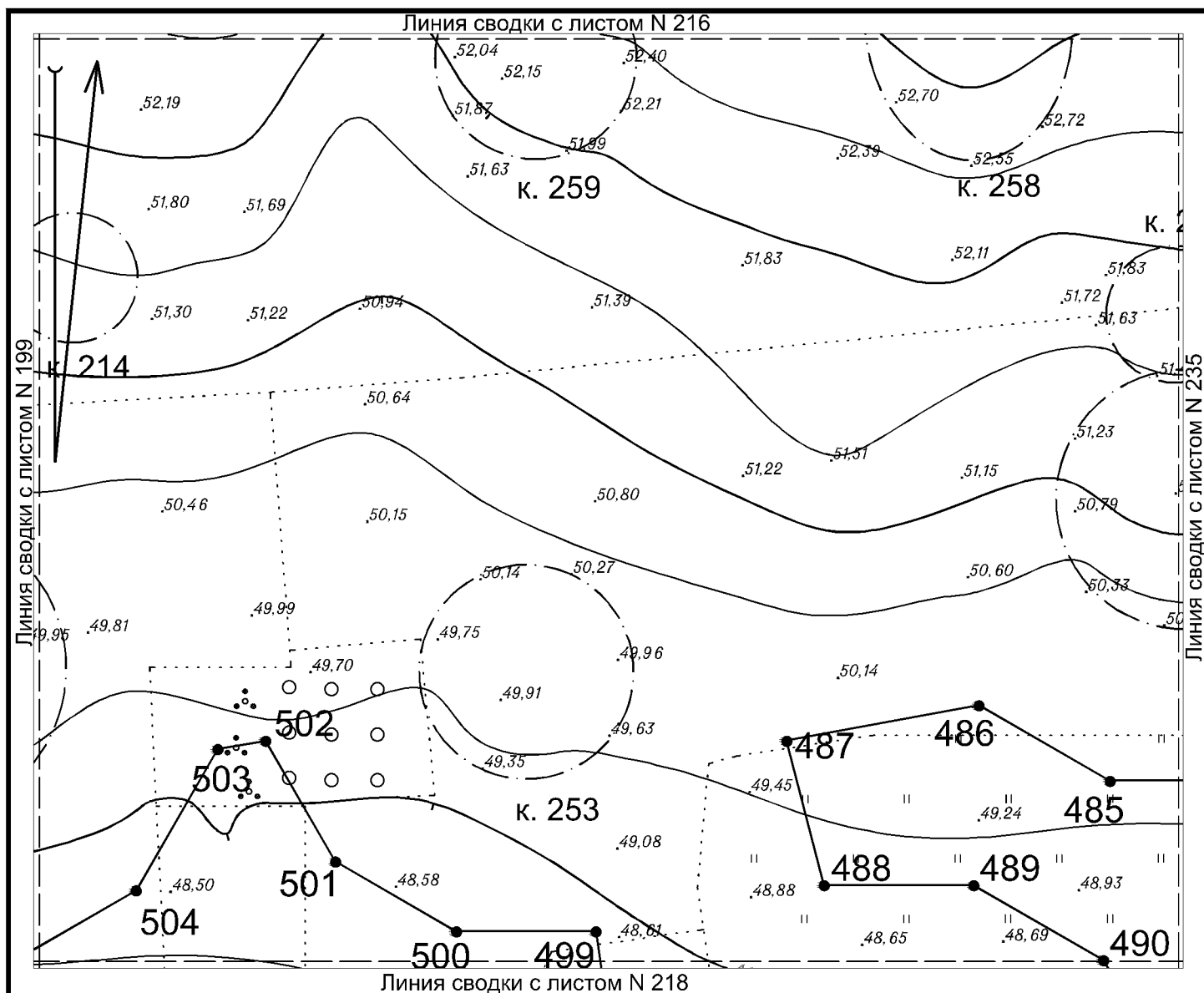


Условные обозначения:

- Граница территории курганного могильника, входящего в состав выявленного объекта культурного (археологического) наследия «Некрополь городища Танаис» с характерными точками и их номерами  
 Граница курганной насыпи  
 Рельеф местности
- 0 10 20 30 40 50

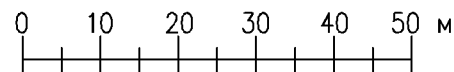


Горизонтالي на територии объекта проведены через 0,5 м

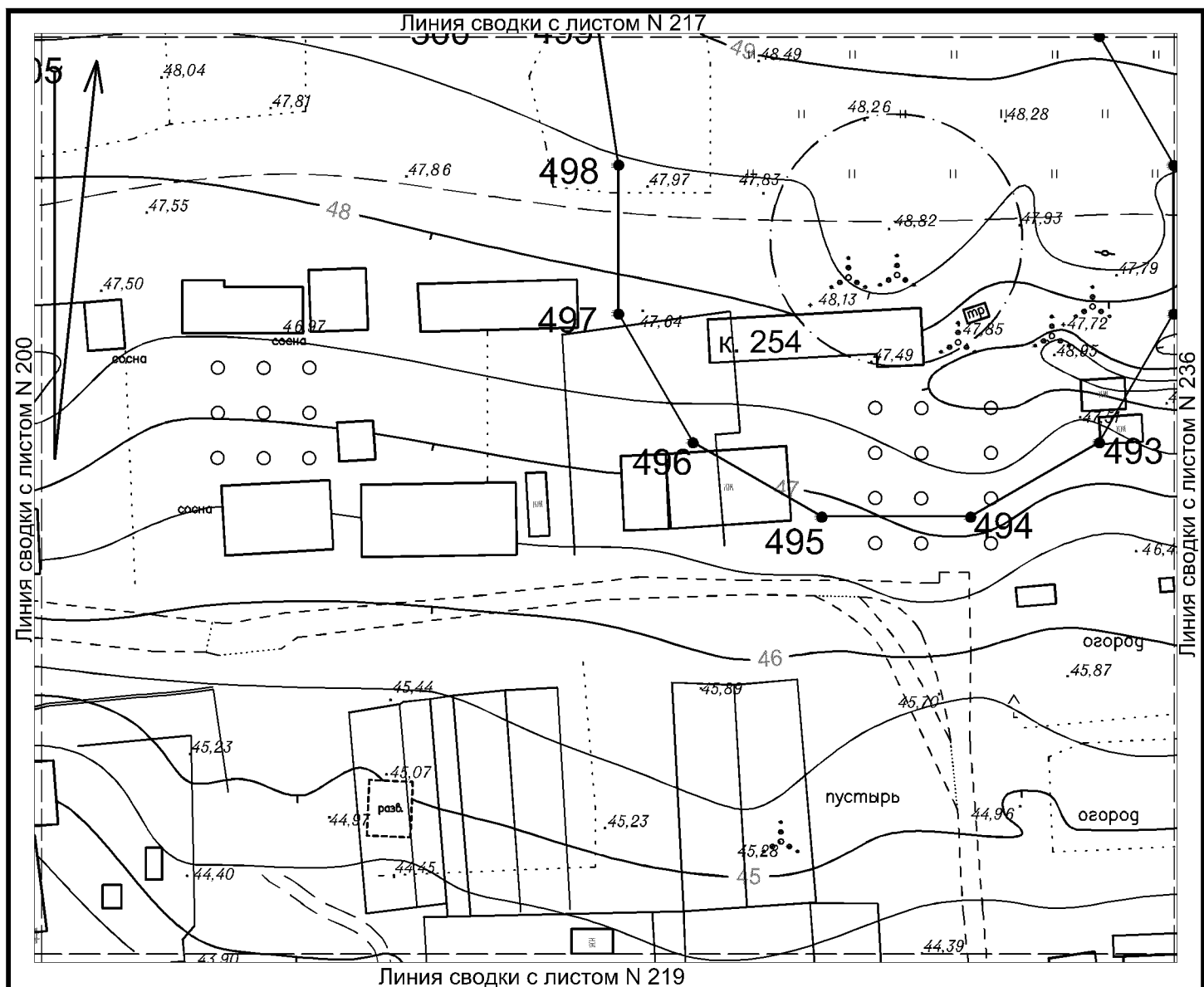


Условные обозначения:

- Граница территории курганного могильника, входящего в состав выявленного объекта культурного (археологического) наследия «Некрополь городища Танаис» с характерными точками и их номерами
- Граница курганной насыпи
- Рельеф местности

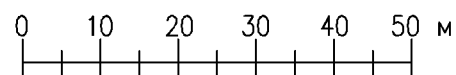


Горизонтالي на территории объекта проведены через 0,5 м

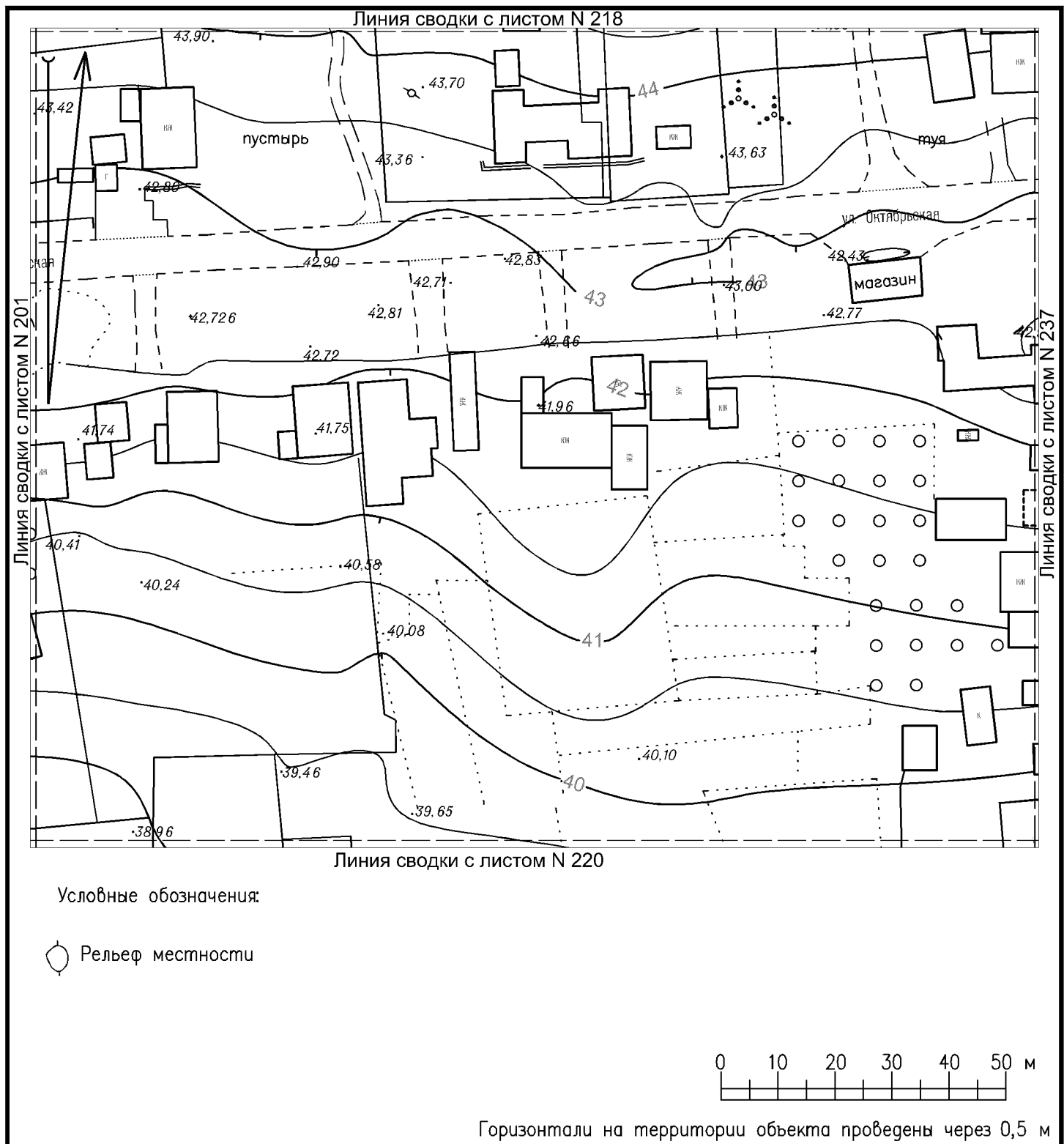


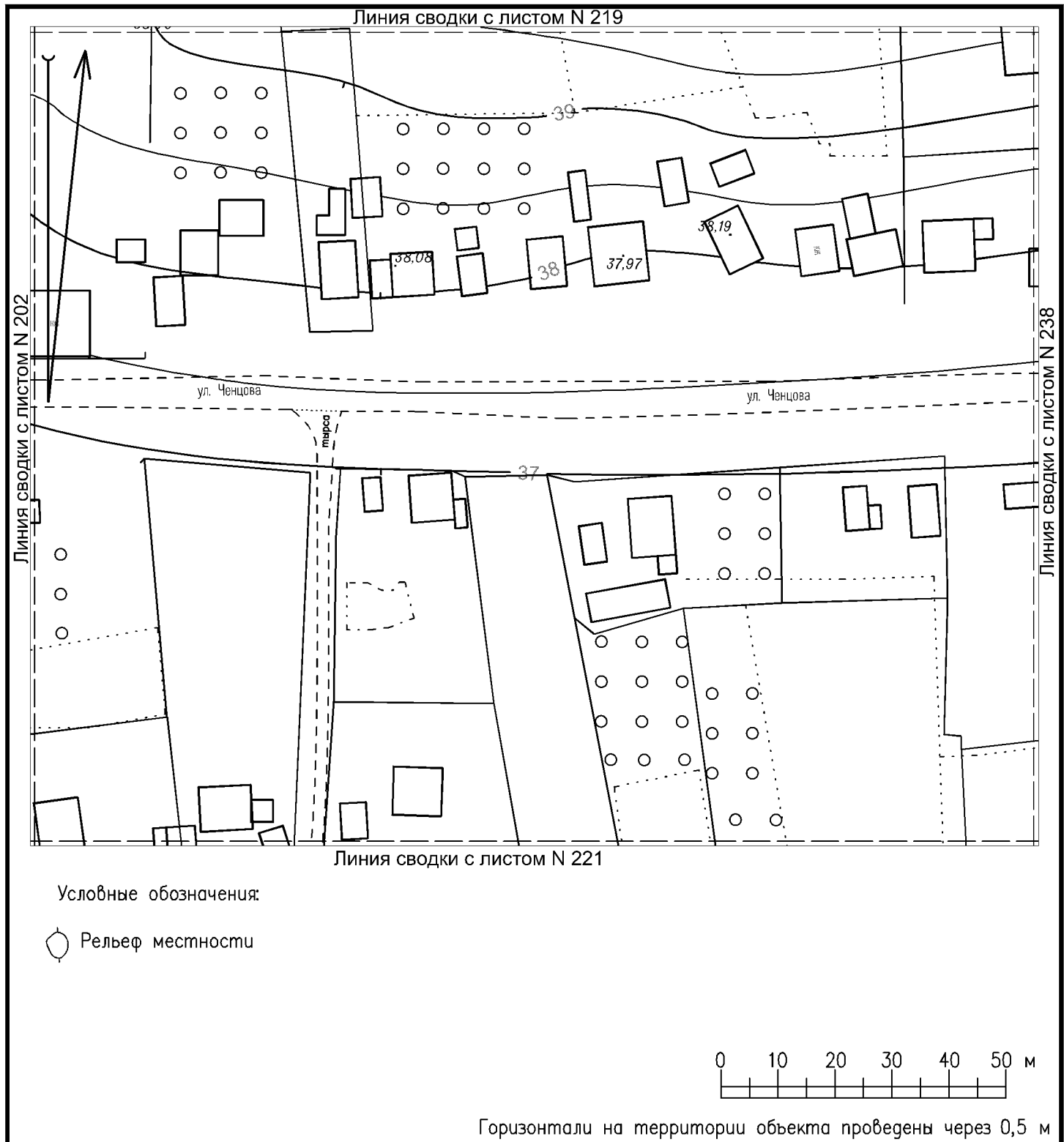
Условные обозначения:

- Граница территории курганного могильника, входящего в состав выявленного объекта культурного (археологического) наследия «Некрополь городища Танаис» с характерными точками и их номерами
- Граница курганной насыпи
- Рельеф местности




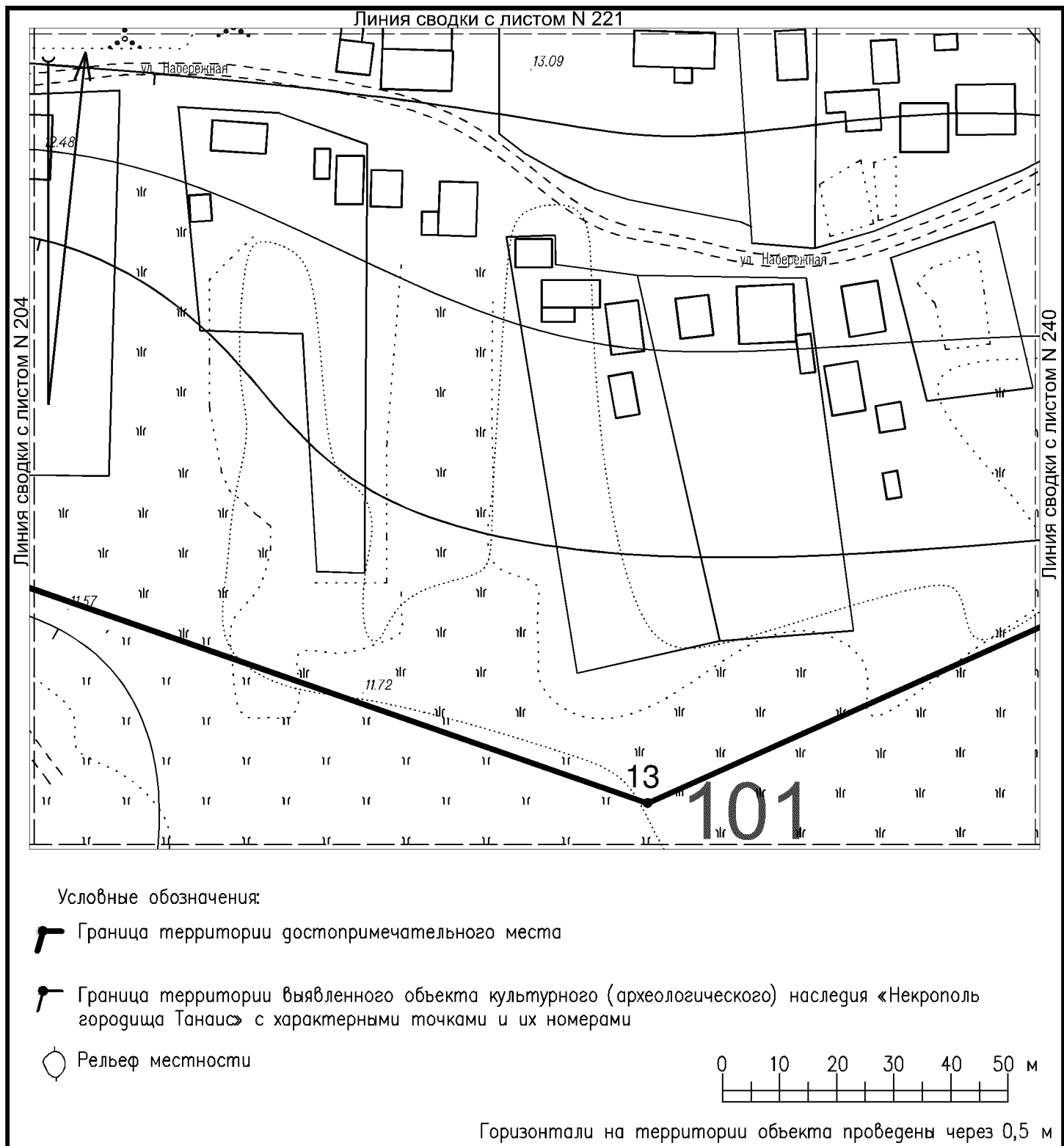
Горизонталы на территории объекта проведены через 0,5 м

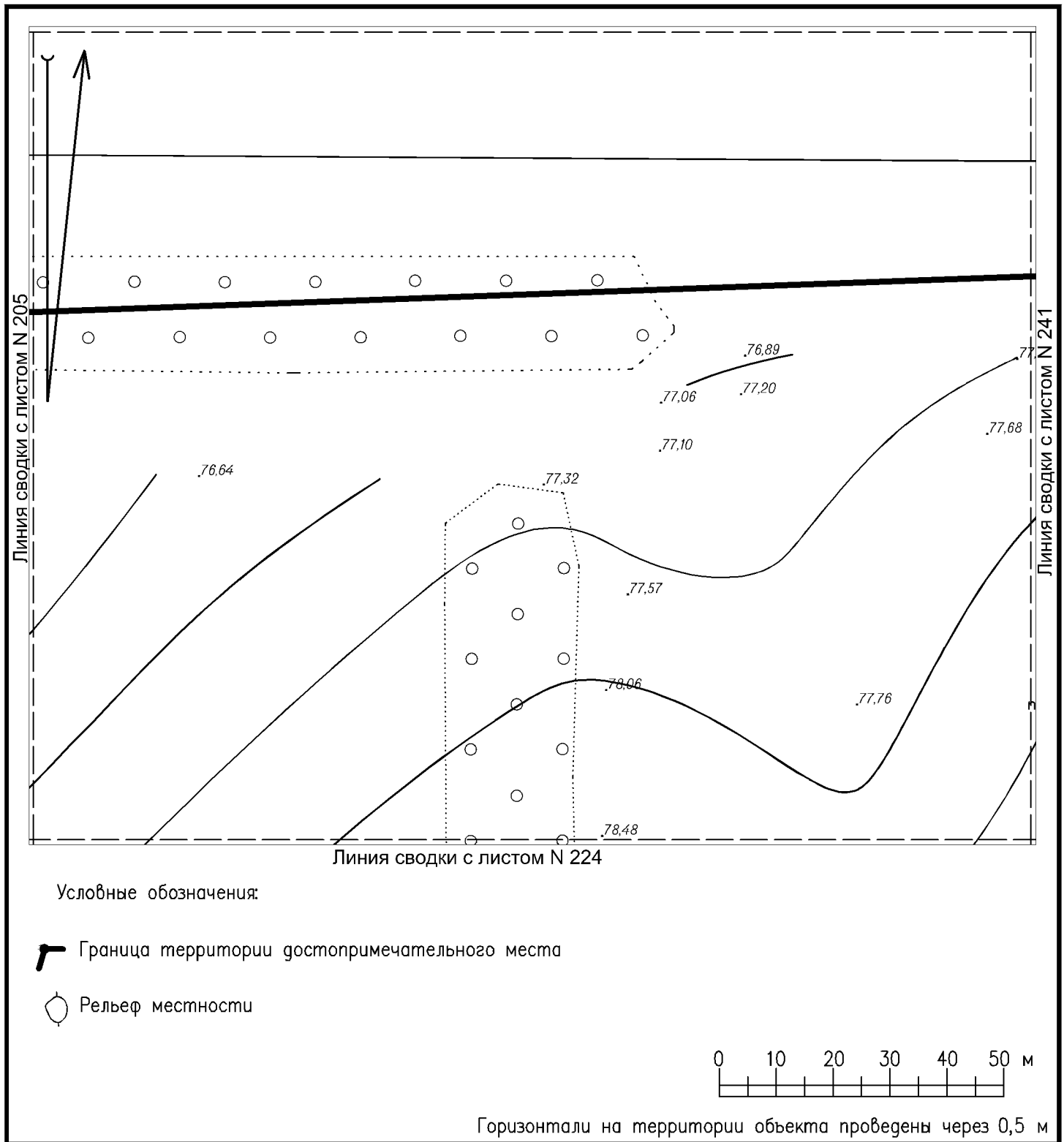


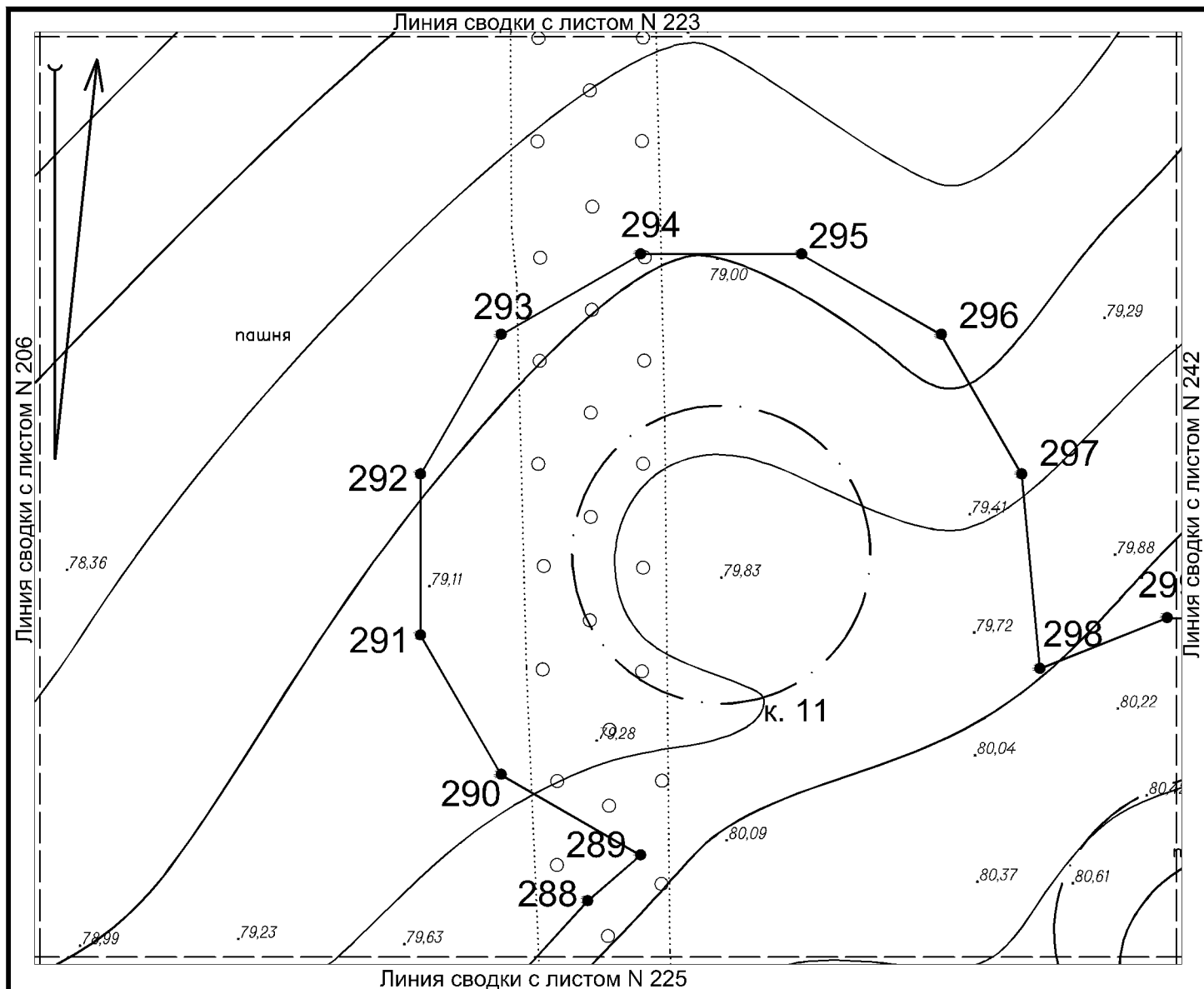






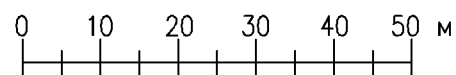




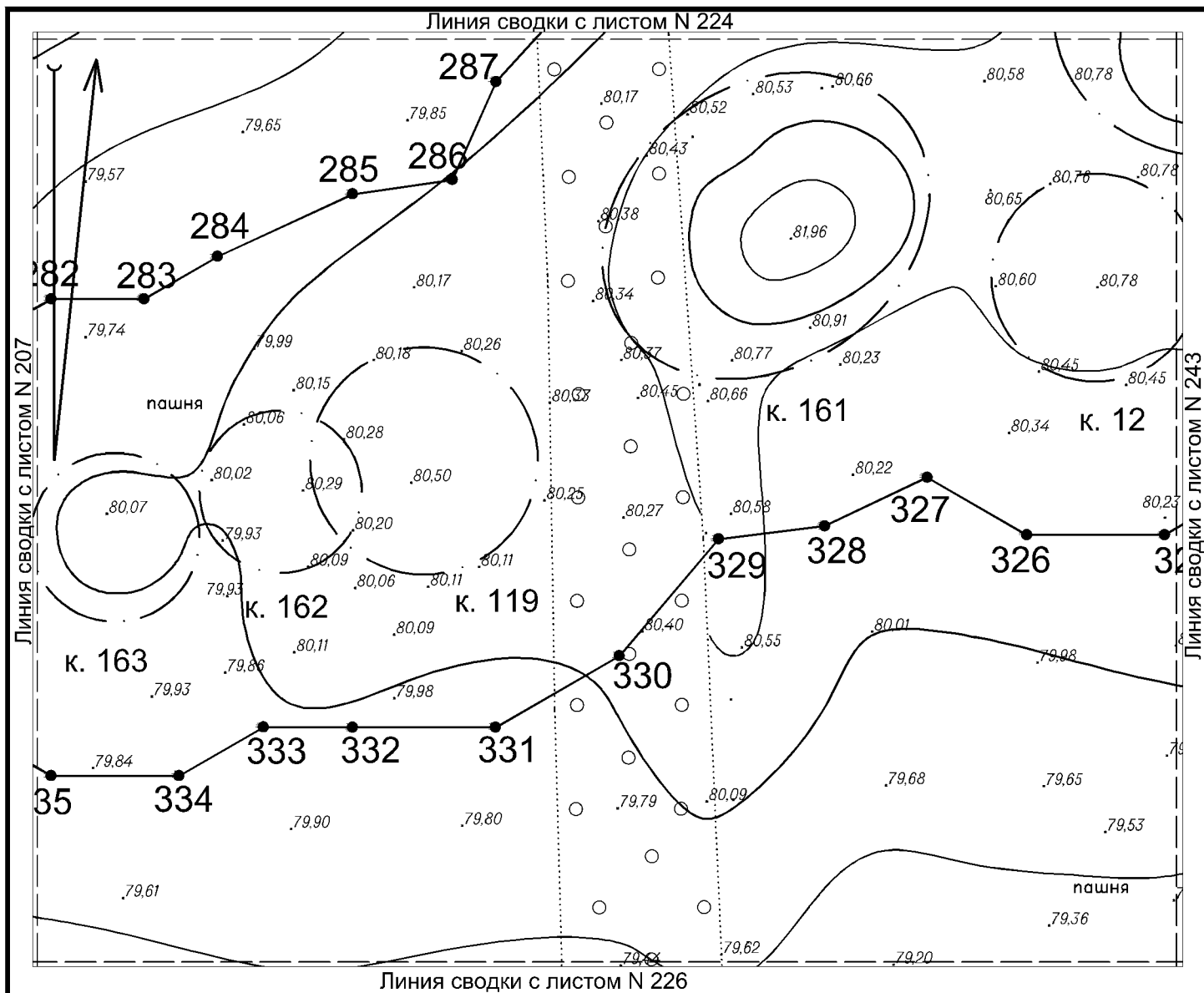


Условные обозначения:




- Граница территории объекта культурного (археологического) наследия федерального значения «Курганная группа Царский» с характерными точками и их номерами
- Граница курганной насыпи
- Рельеф местности

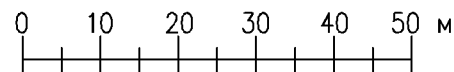


Горизонталы на территории объекта проведены через 0,5 м

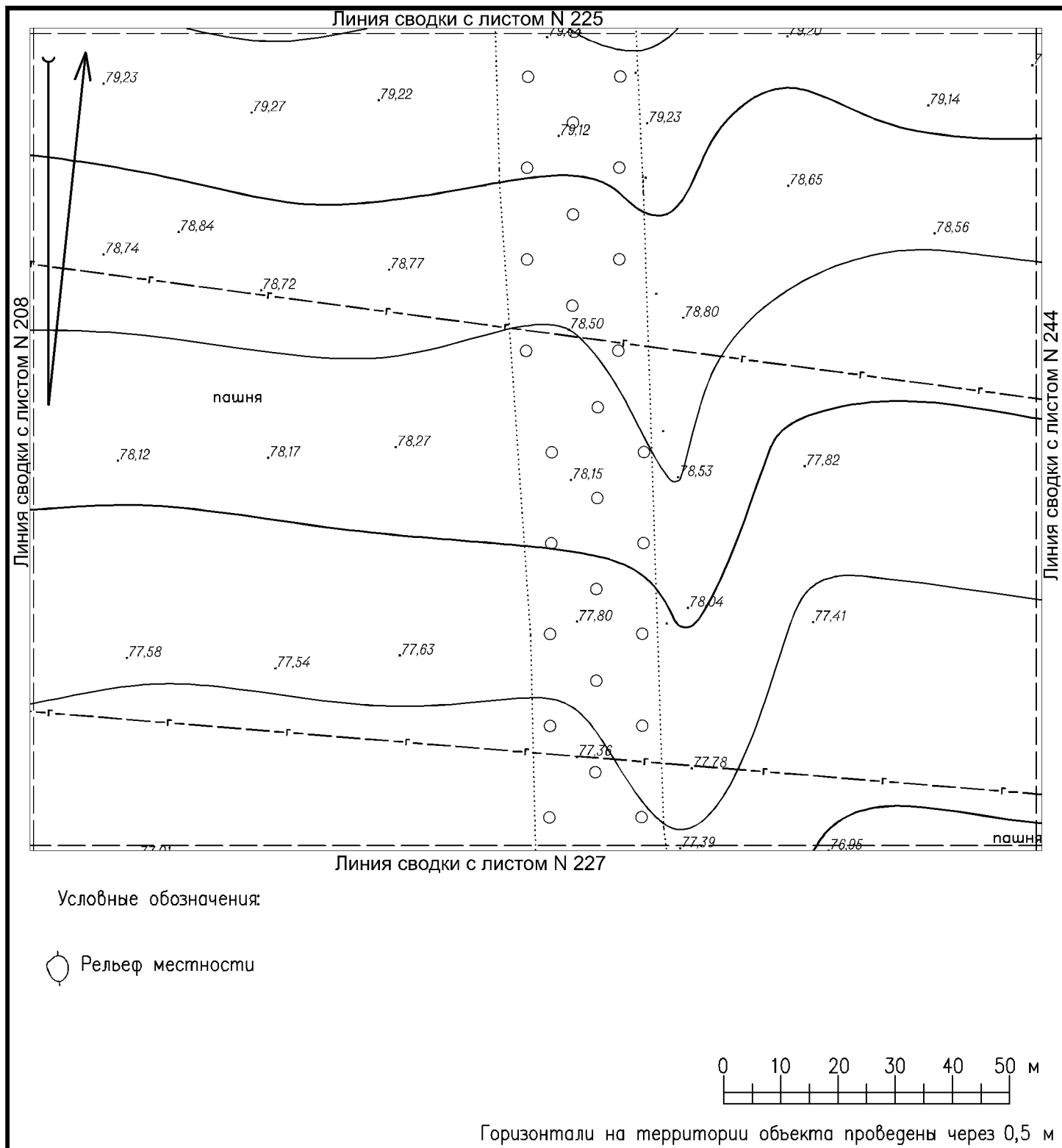


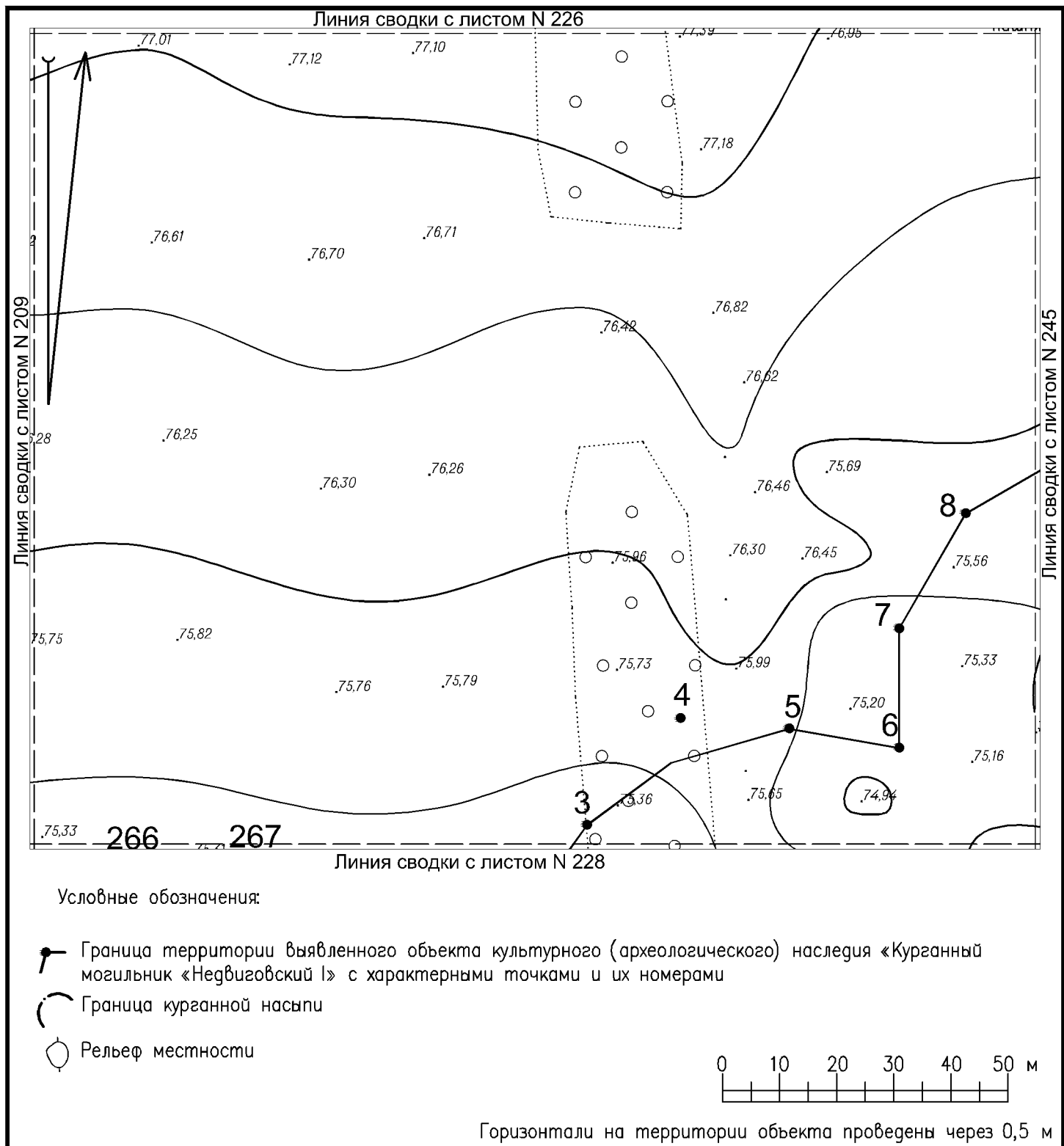
Условные обозначения:

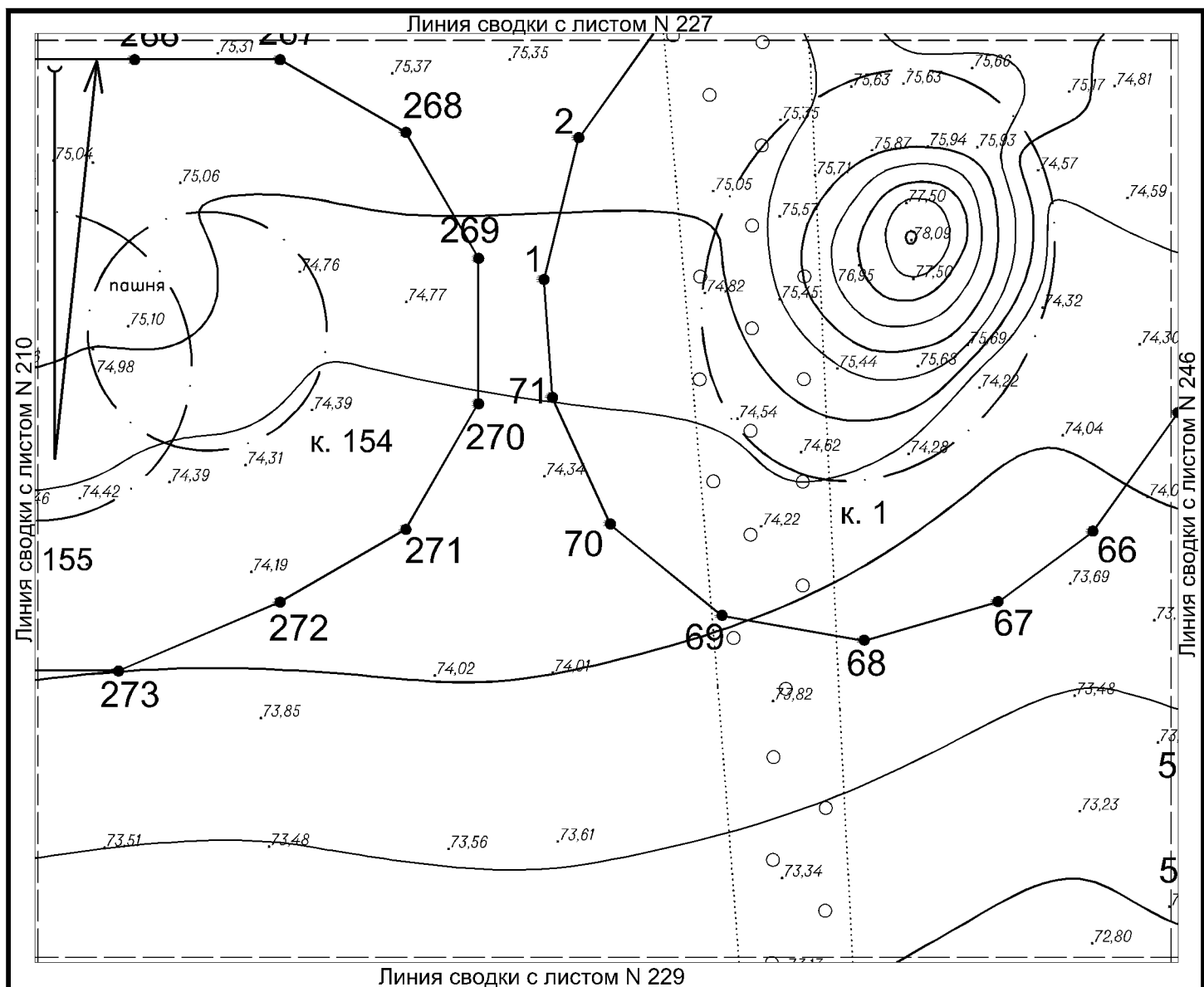
- 
 Граница территории объекта культурного (археологического) наследия федерального значения  
 «Курганная группа Царский» с характерными точками и их номерами  

 Граница курганной насыпи  

 Рельеф местности
- 0 10 20 30 40



Горизонтالي на територии объекта проведены через 0,5 м

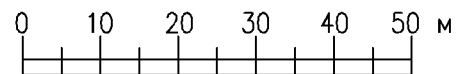






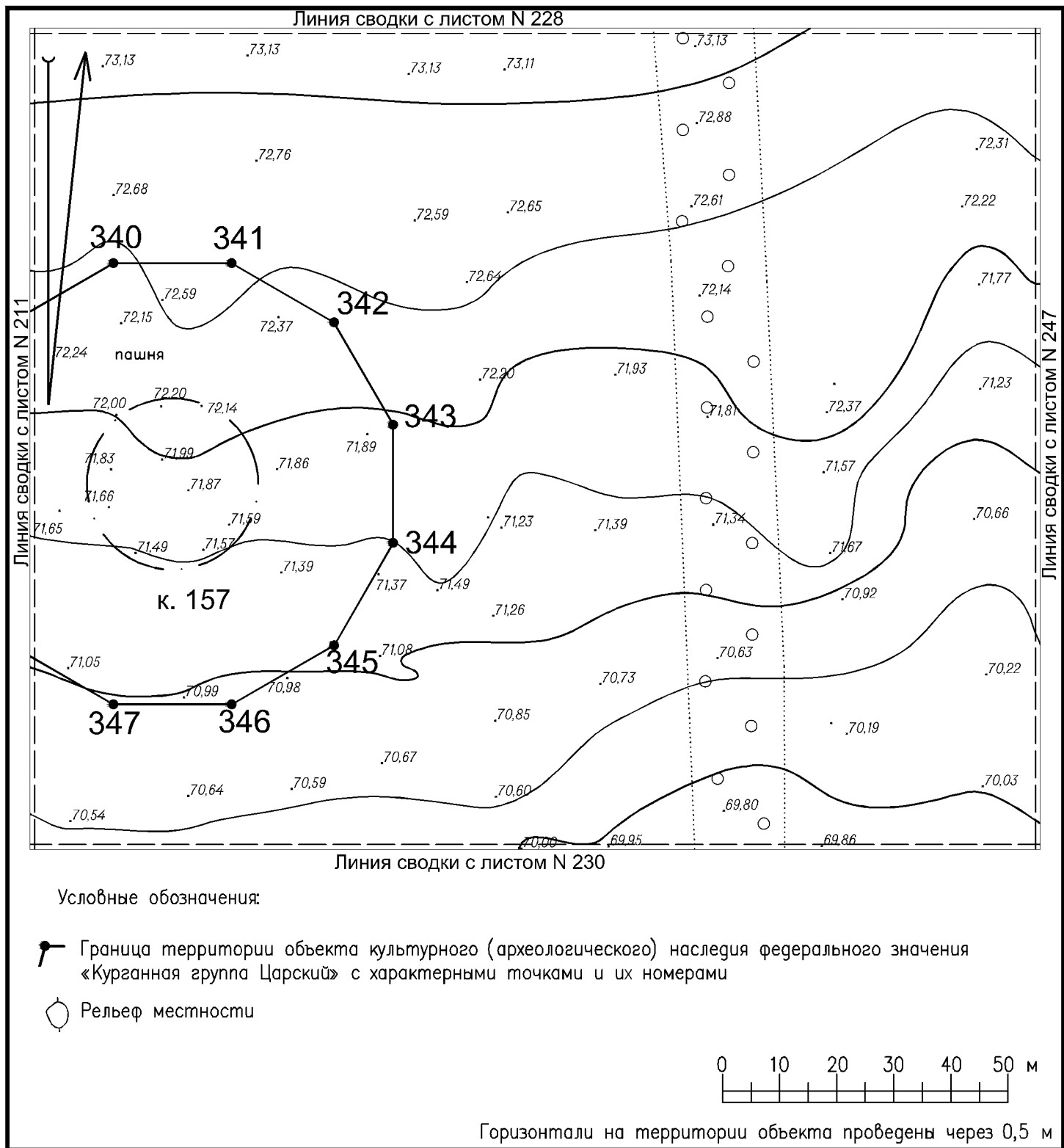
Условные обозначения:

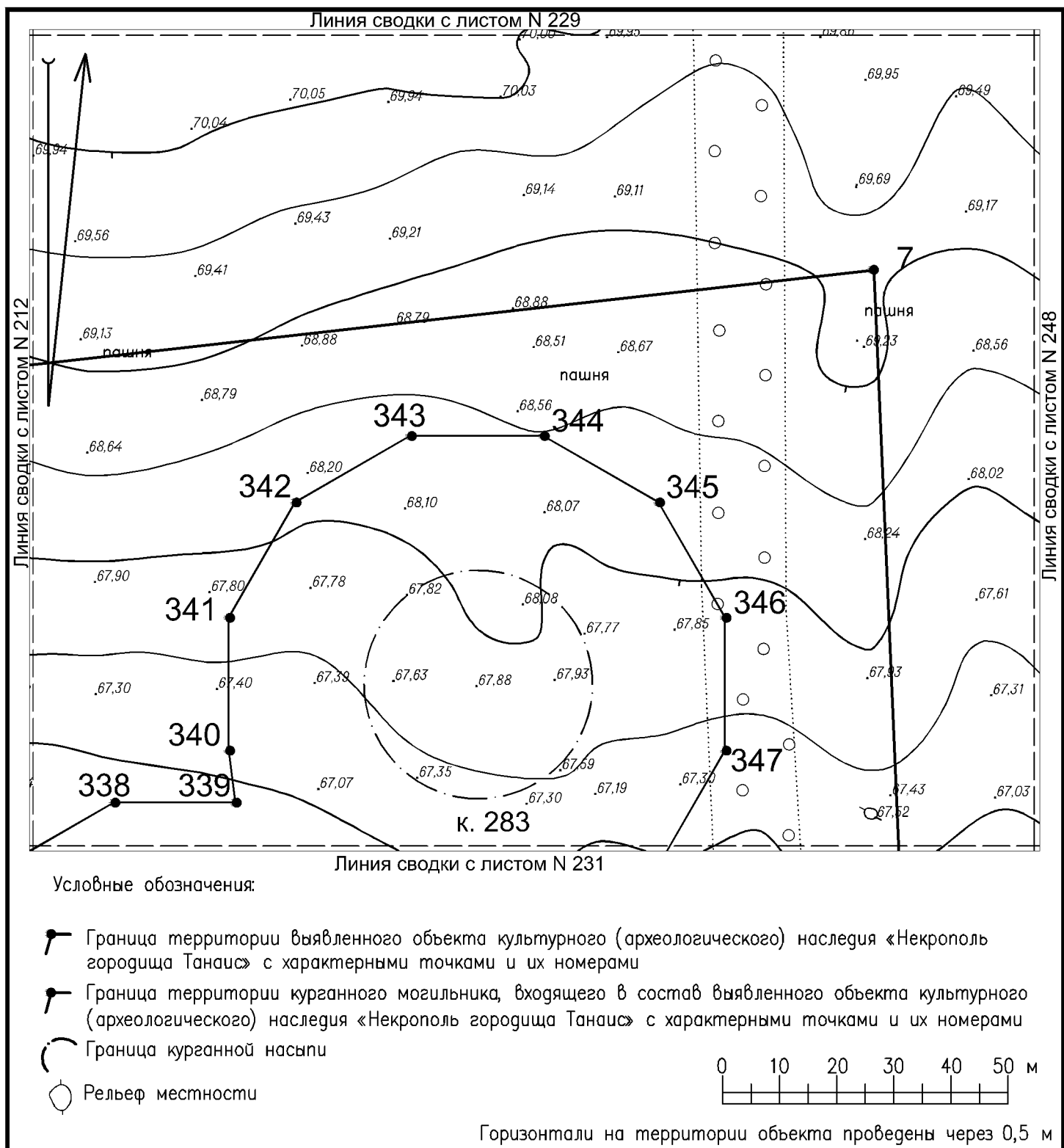
- Граница территории объекта культурного (археологического) наследия федерального значения «Курганная группа Царский» с характерными точками и их номерами
- Граница территории выявленного объекта культурного (археологического) наследия «Курганный могильник «Недвиговский I» с характерными точками и их номерами
- Граница курганной насыпи
- Рельеф местности

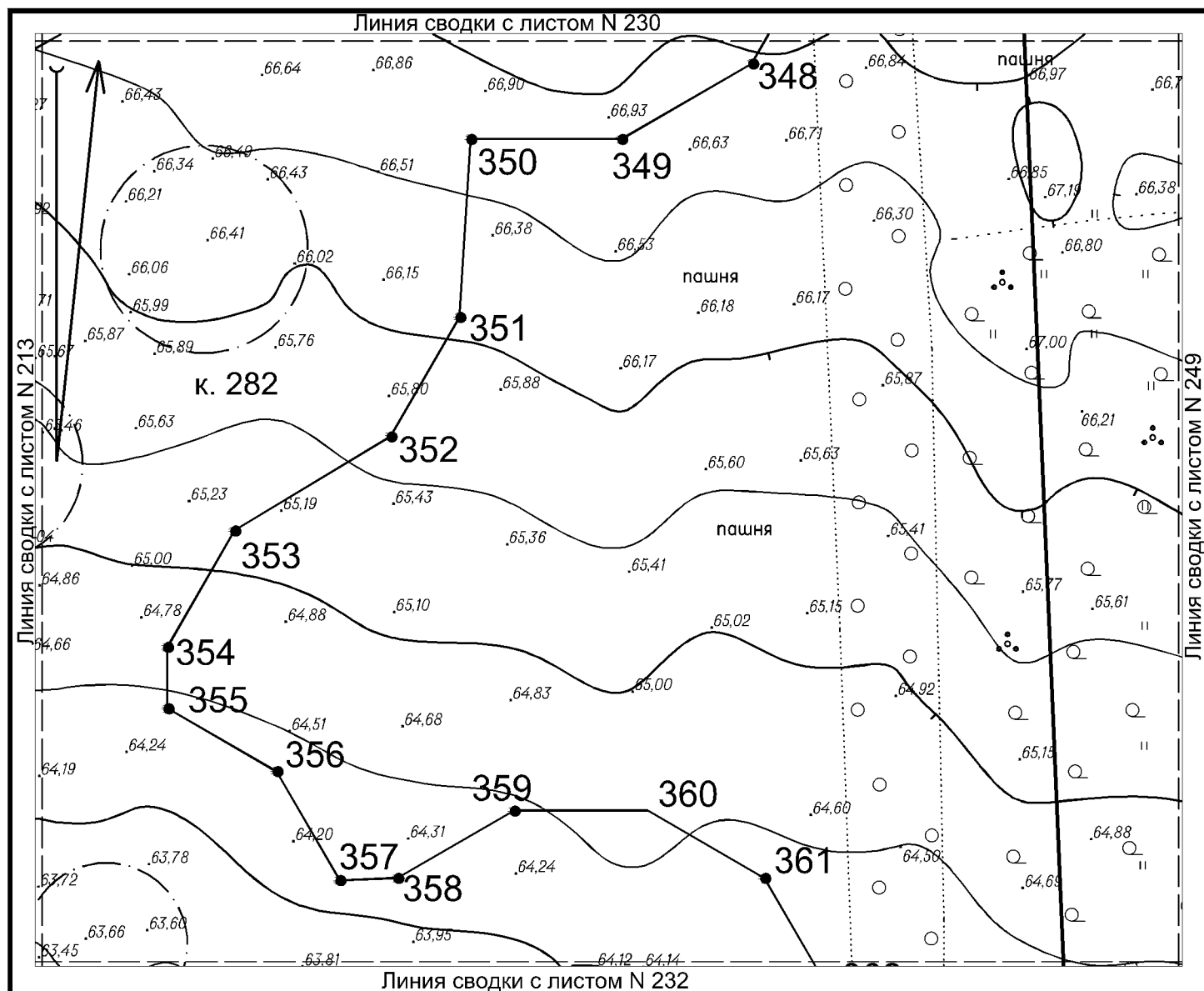


Горизонтالي на территории объекта проведены через 0,5 м



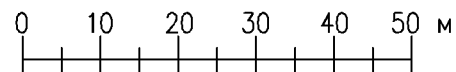




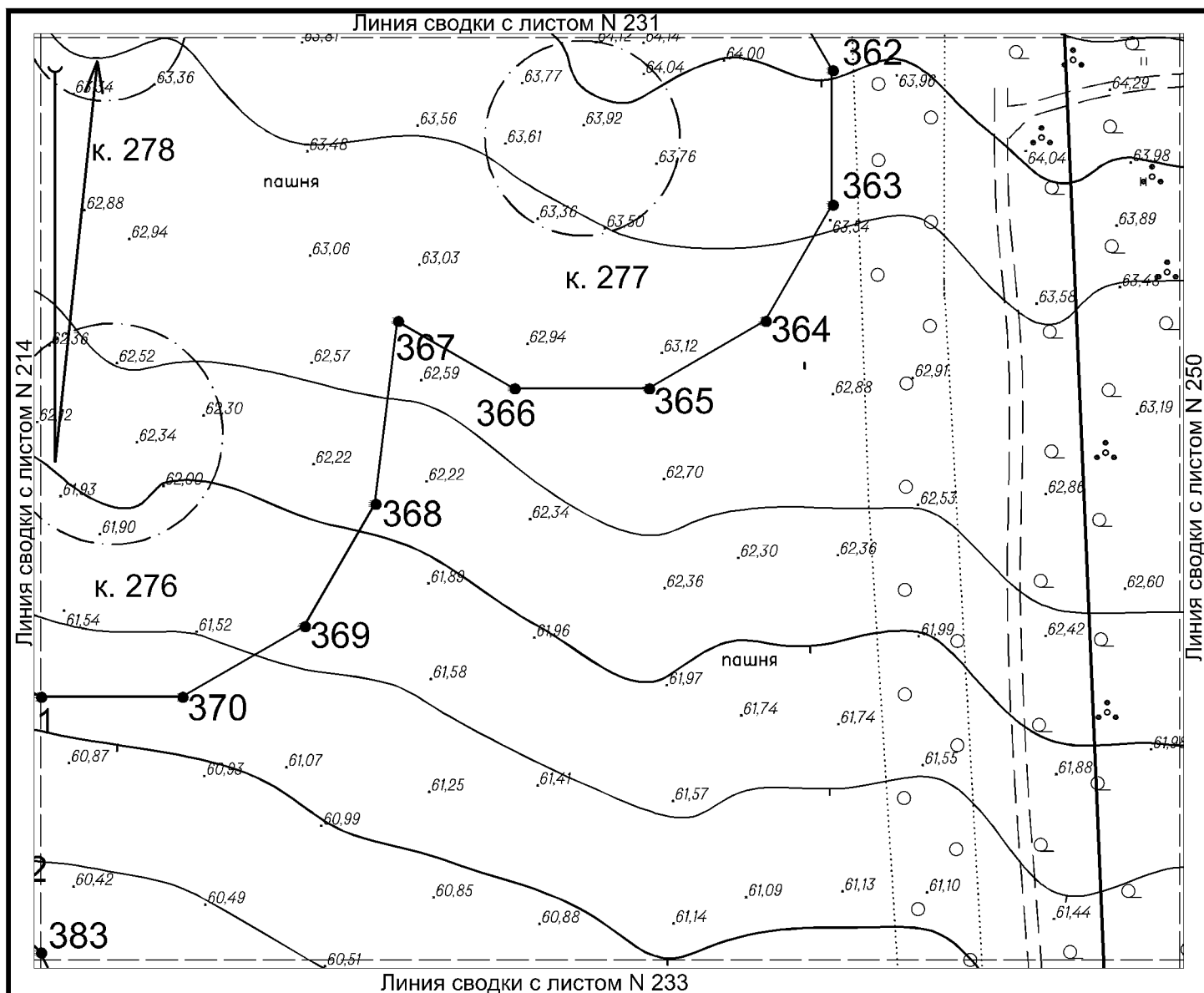


Условные обозначения:

- Граница территории выявленного объекта культурного (археологического) наследия «Некрополь городища Танаис» с характерными точками и их номерами
- Граница территории курганного могильника, входящего в состав выявленного объекта культурного (археологического) наследия «Некрополь городища Танаис» с характерными точками и их номерами
- Граница курганной насыпи
- Рельеф местности

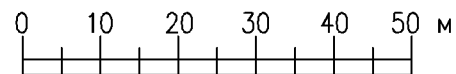


Горизонтالي на территории объекта проведены через 0,5 м

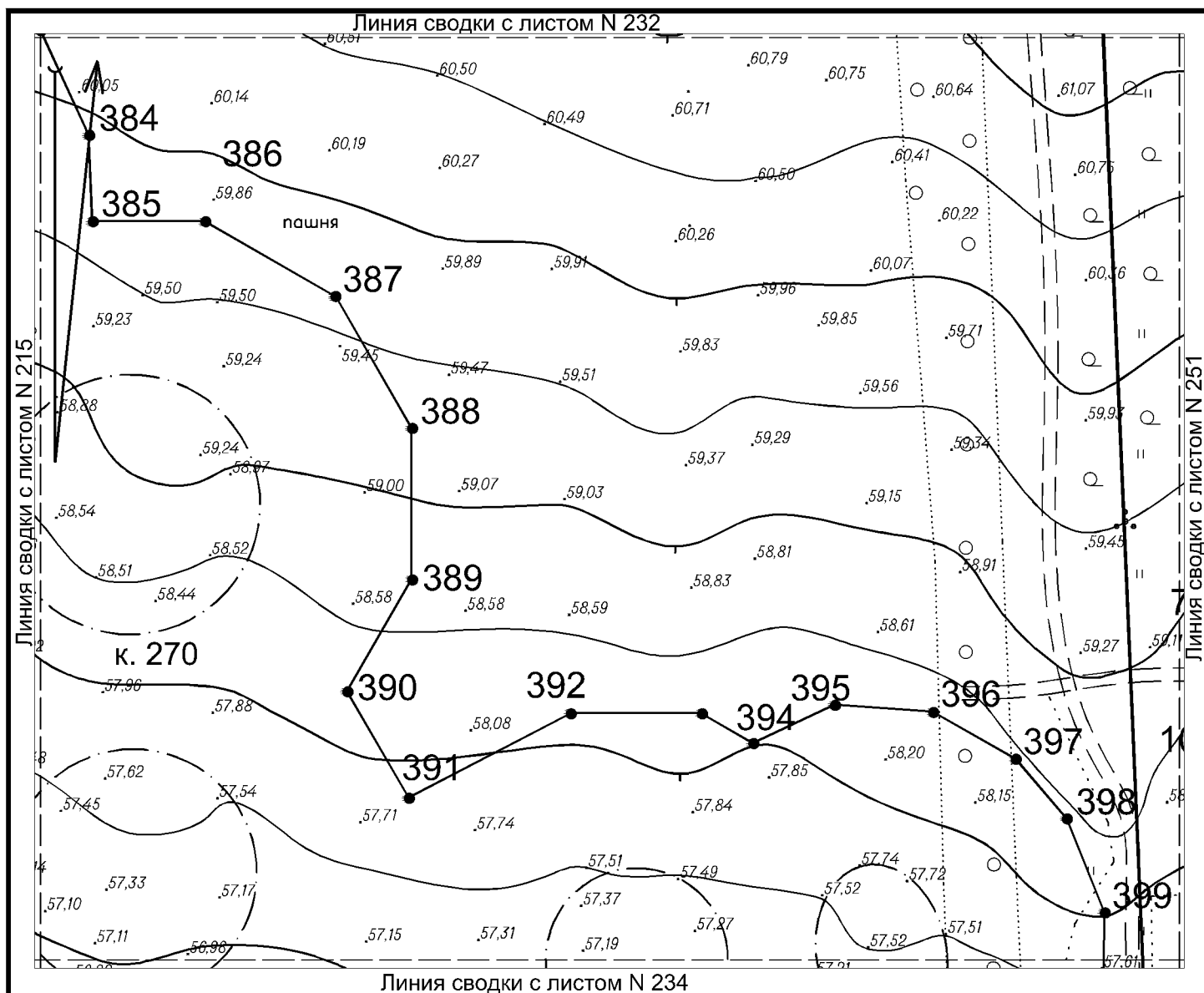


Условные обозначения:

- Граница территории курганного могильника, входящего в состав выявленного объекта культурного (археологического) наследия «Некрополь городища Танаис» с характерными точками и их номерами
- Граница территории выявленного объекта культурного (археологического) наследия «Некрополь городища Танаис» с характерными точками и их номерами
- Граница курганной насыпи
- Рельеф местности

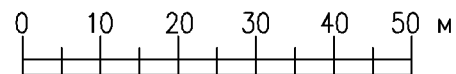


Горизонтالي на территории объекта проведены через 0,5 м

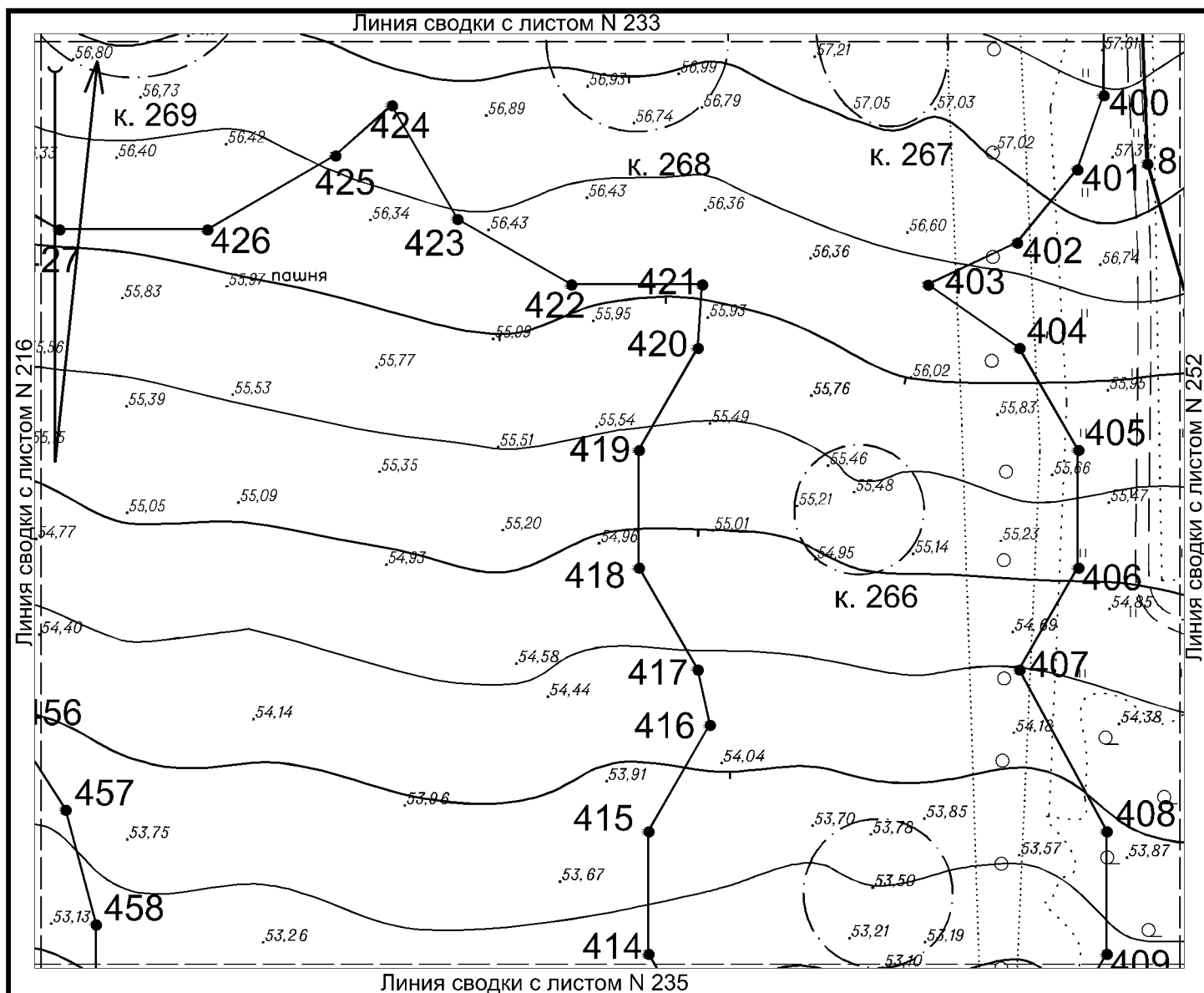


Условные обозначения:





- Граница территории курганного могильника, входящего в состав выявленного объекта культурного (археологического) наследия «Некрополь городища Танаис» с характерными точками и их номерами
- Граница территории выявленного объекта культурного (археологического) наследия «Некрополь городища Танаис» с характерными точками и их номерами
- Граница курганной насыпи
- Рельеф местности

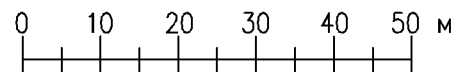


Горизонталы на территории объекта проведены через 0,5 м

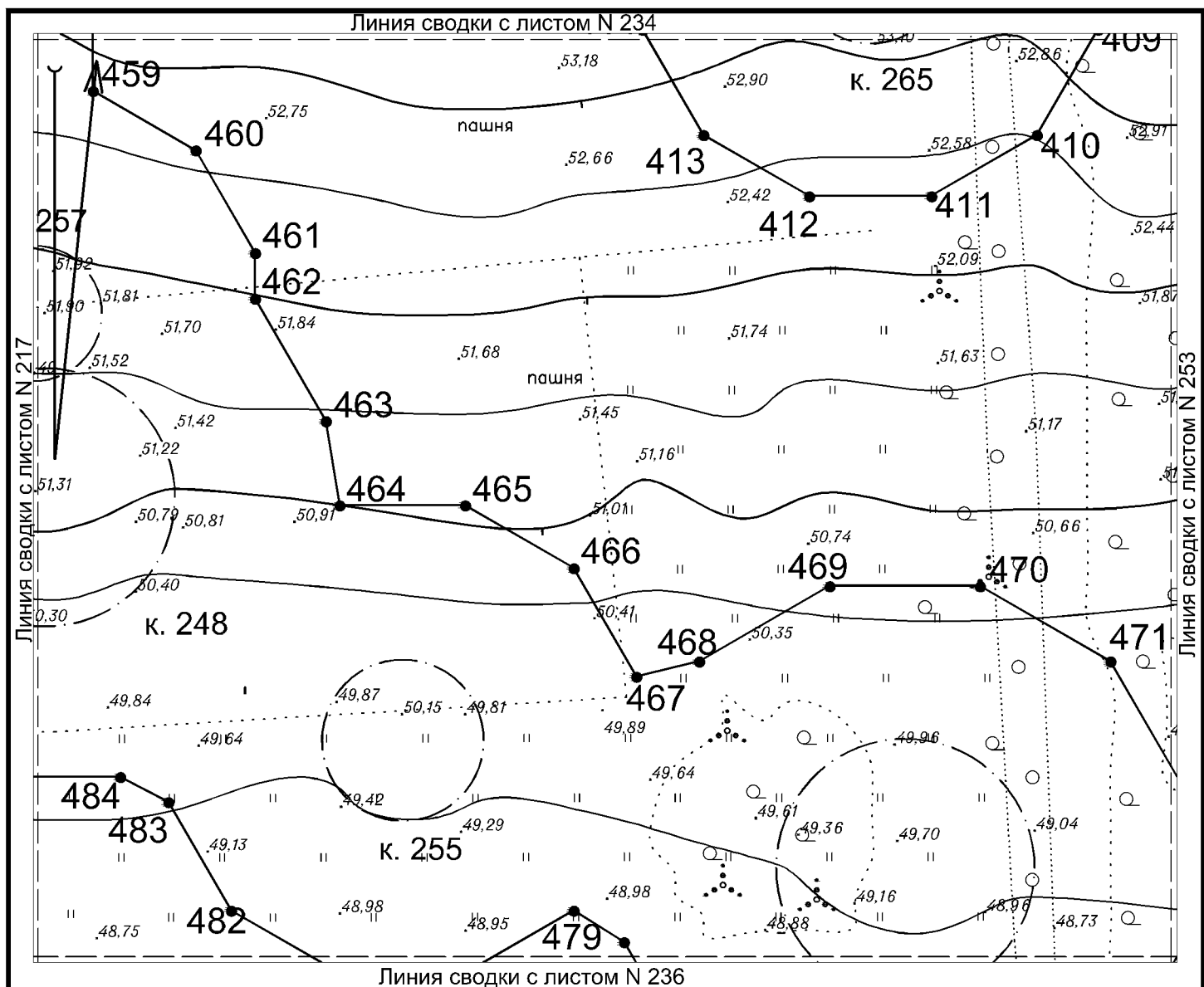


Условные обозначения:




-  Граница территории курганного могильника, входящего в состав выявленного объекта культурного (археологического) наследия «Некрополь городища Танаис» с характерными точками и их номерами
-  Граница территории выявленного объекта культурного (археологического) наследия «Некрополь городища Танаис» с характерными точками и их номерами
-  Граница курганной насыпи
-  Рельеф местности

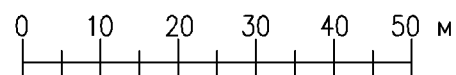


Горизонталы на территории объекта проведены через 0,5 м

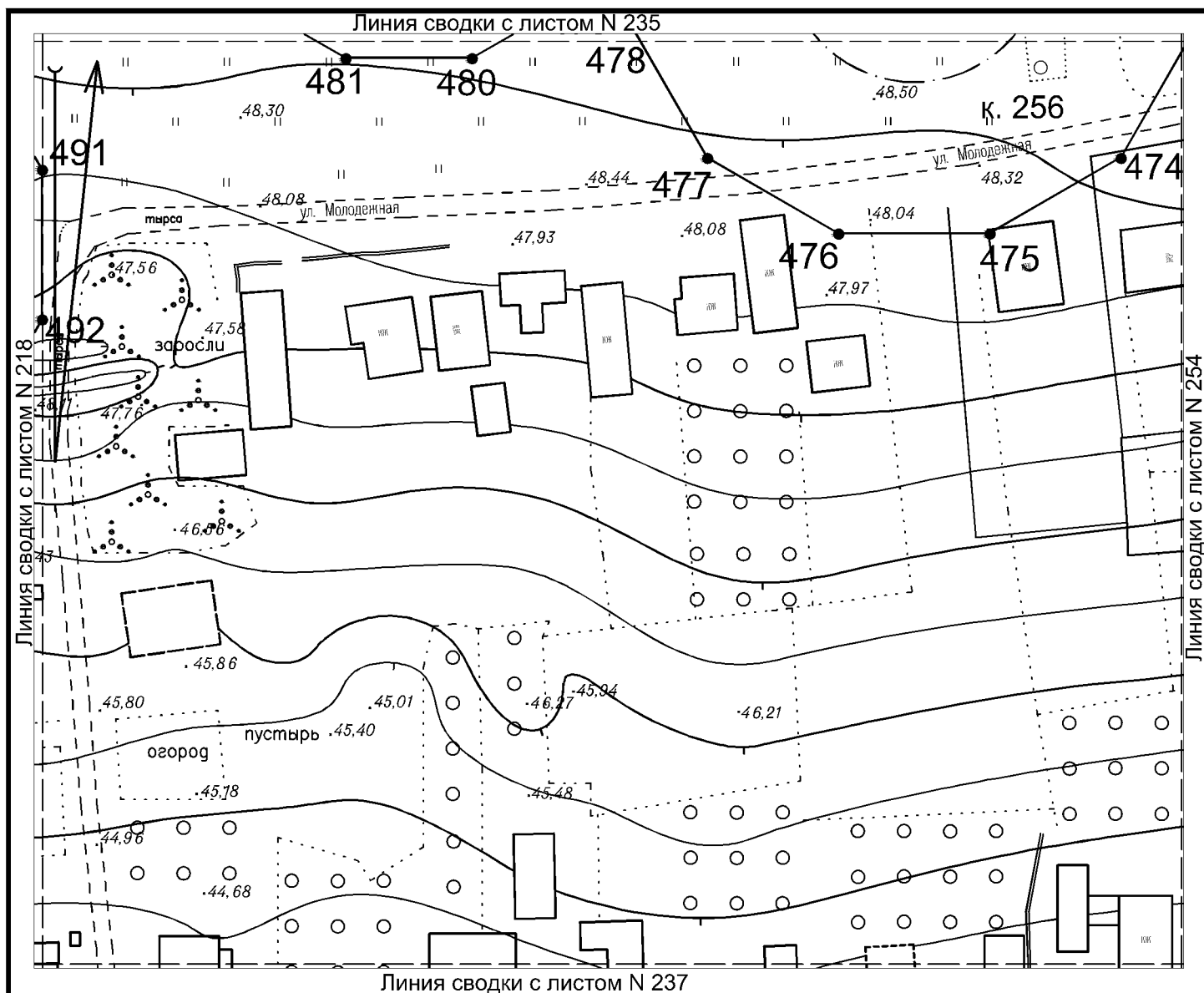


Условные обозначения:




-  Граница территории курганного могильника, входящего в состав выявленного объекта культурного (археологического) наследия «Некрополь городища Танаис» с характерными точками и их номерами
-  Граница курганной насыпи
-  Рельеф местности

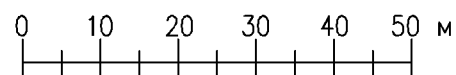


Горизонтالي на территории объекта проведены через 0,5 м



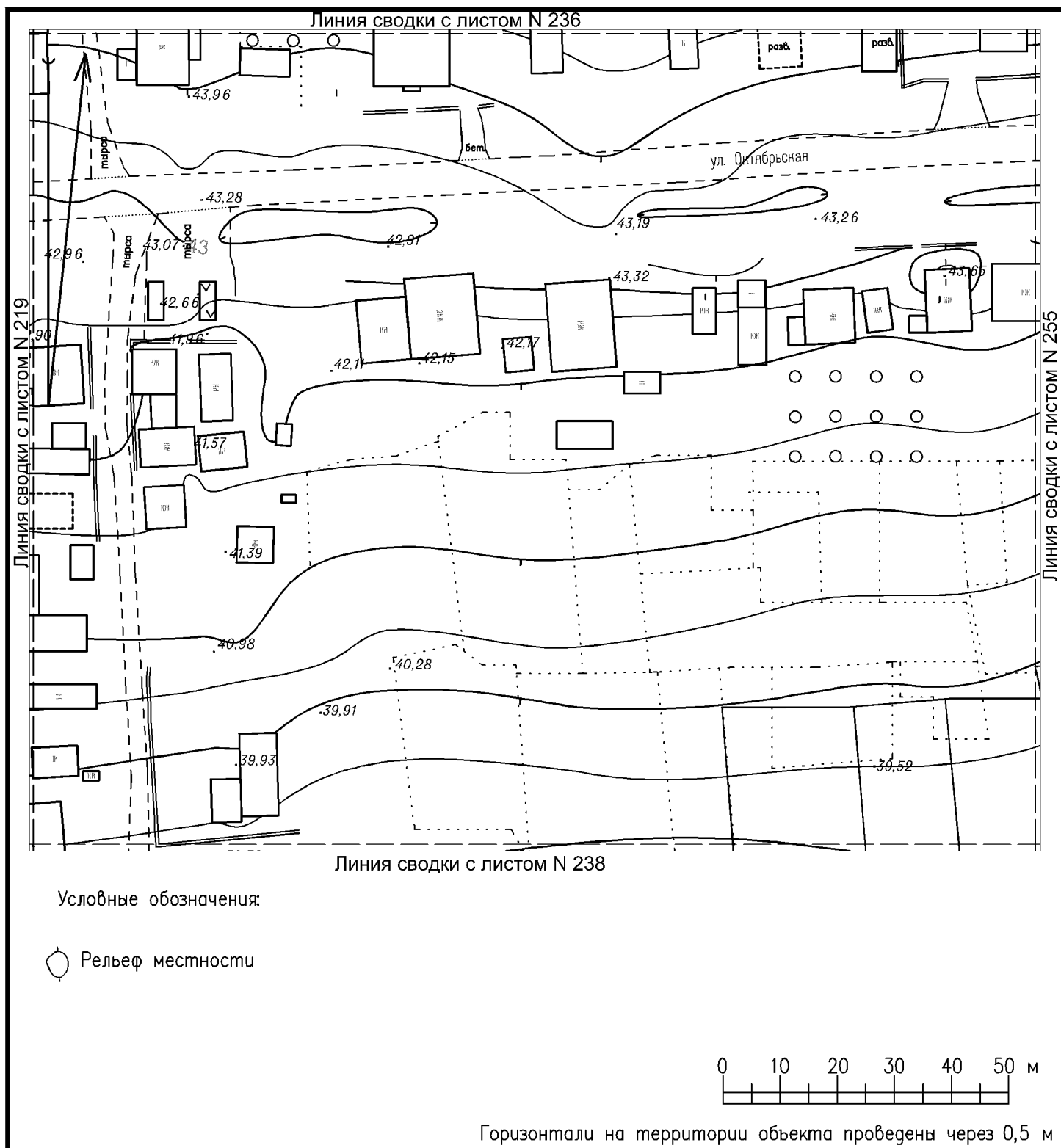
Условные обозначения:

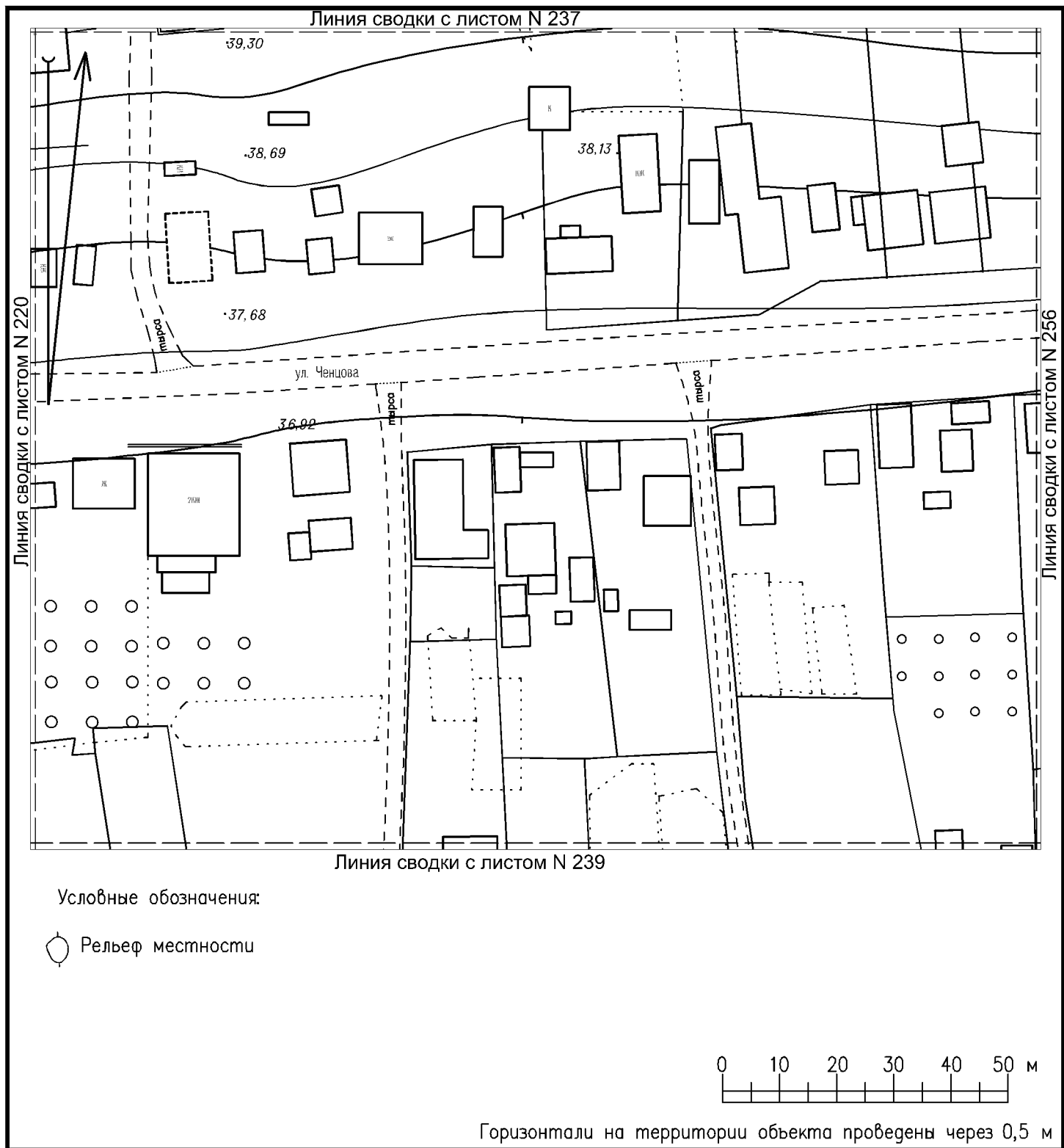
-  Граница территории курганного могильника, входящего в состав выявленного объекта культурного (археологического) наследия «Некрополь городища Танаис» с характерными точками и их номерами
-  Граница курганной насыпи
-  Рельеф местности

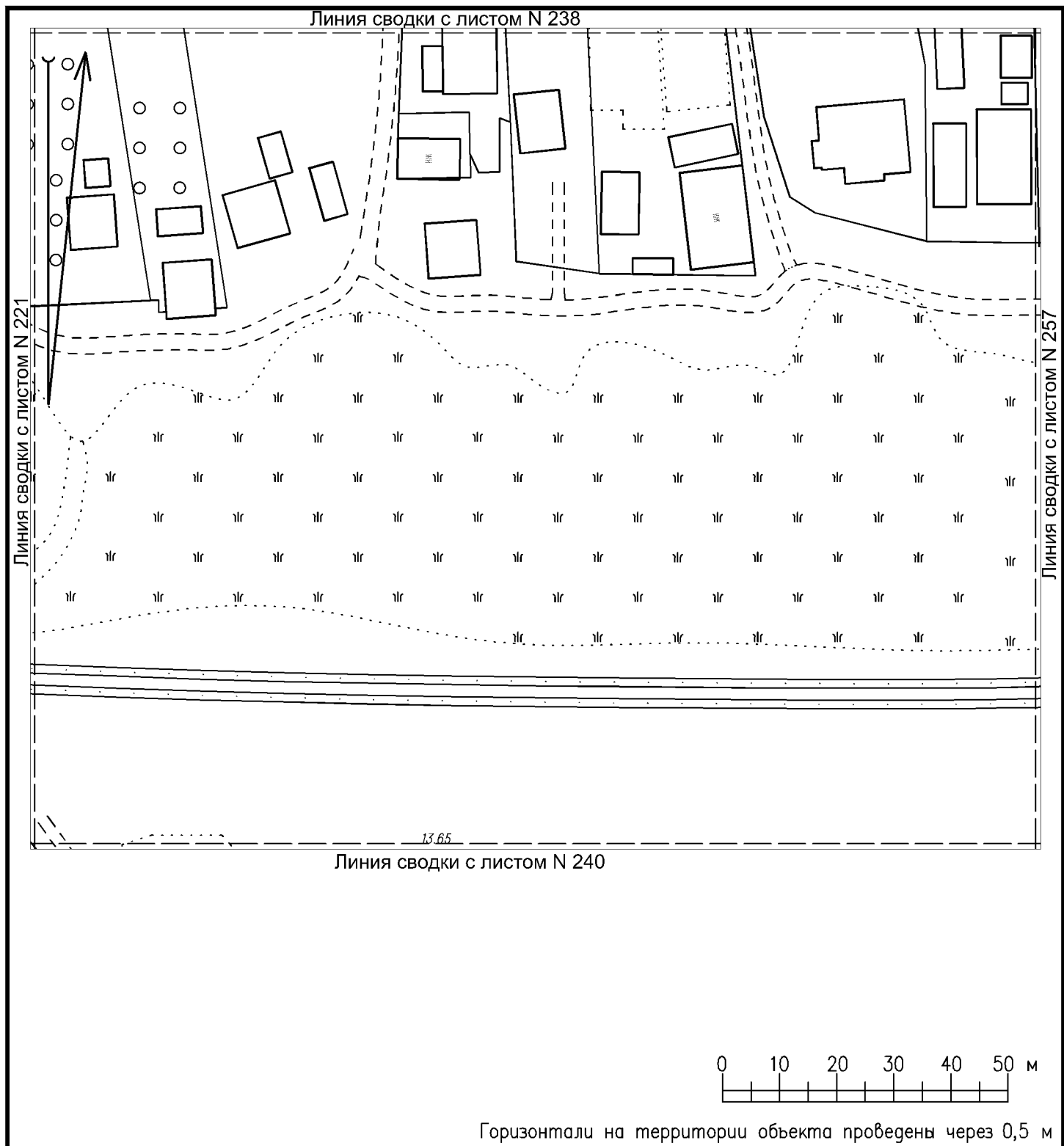


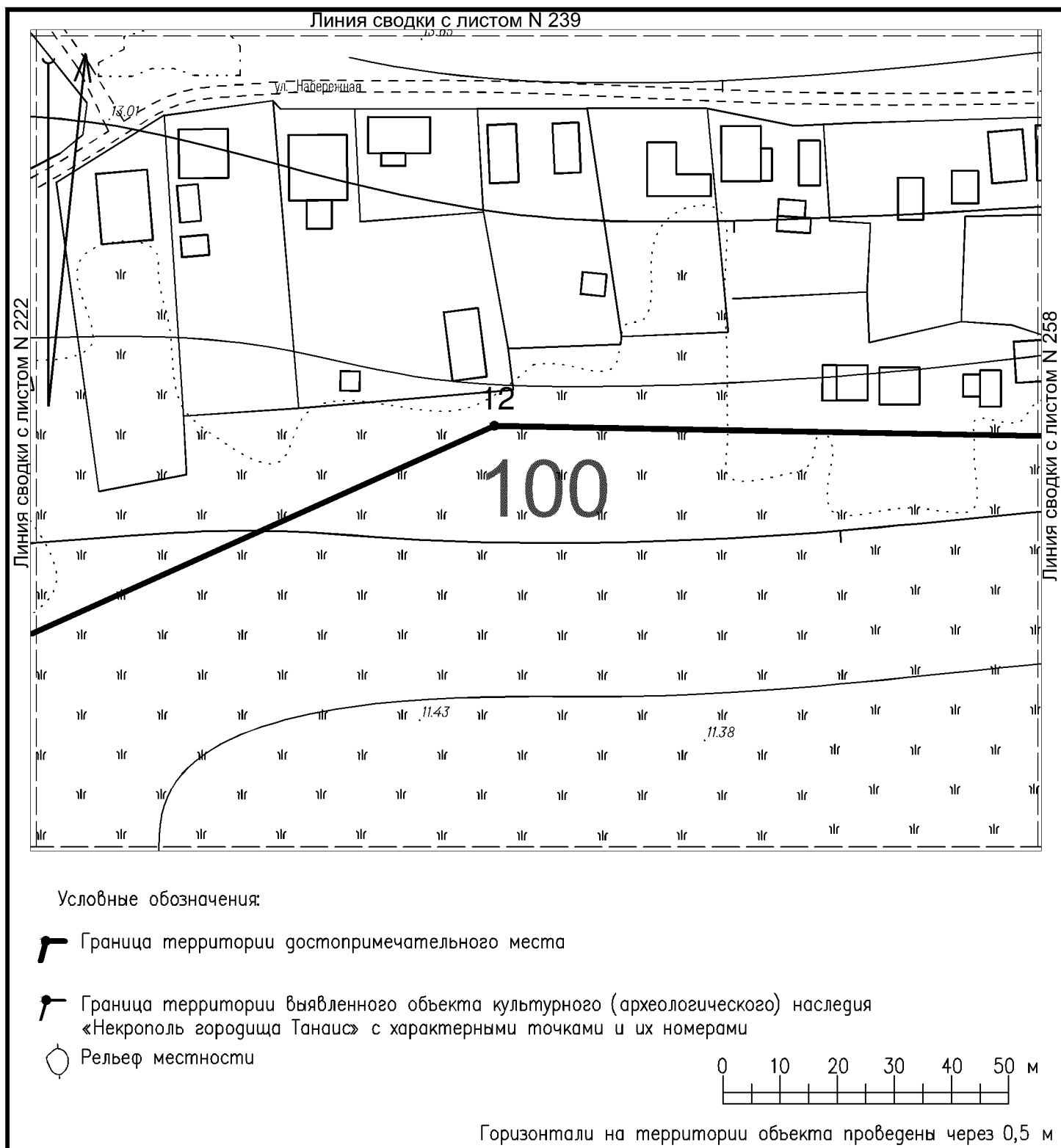
Горизонталы на территории объекта проведены через 0,5 м

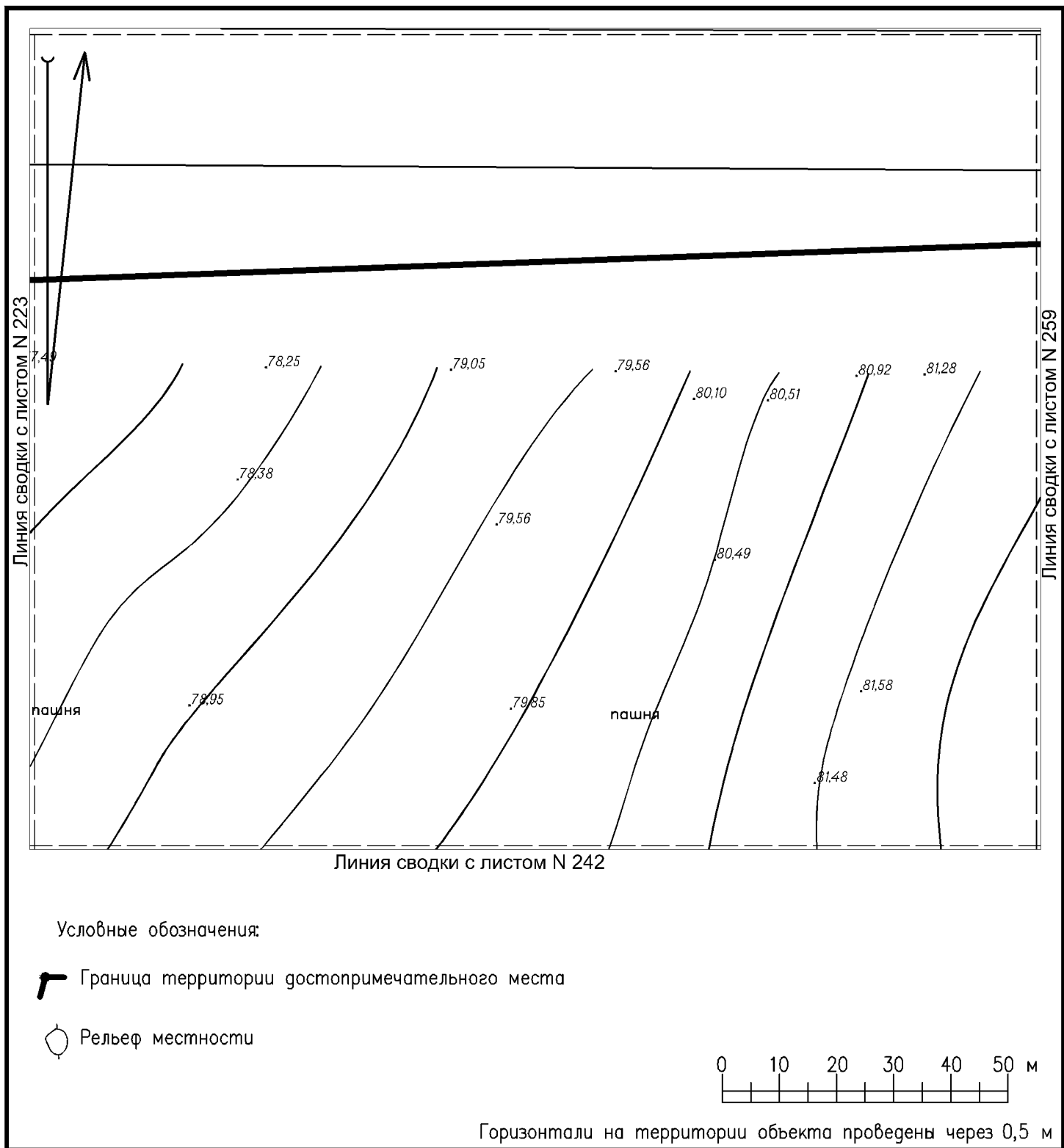


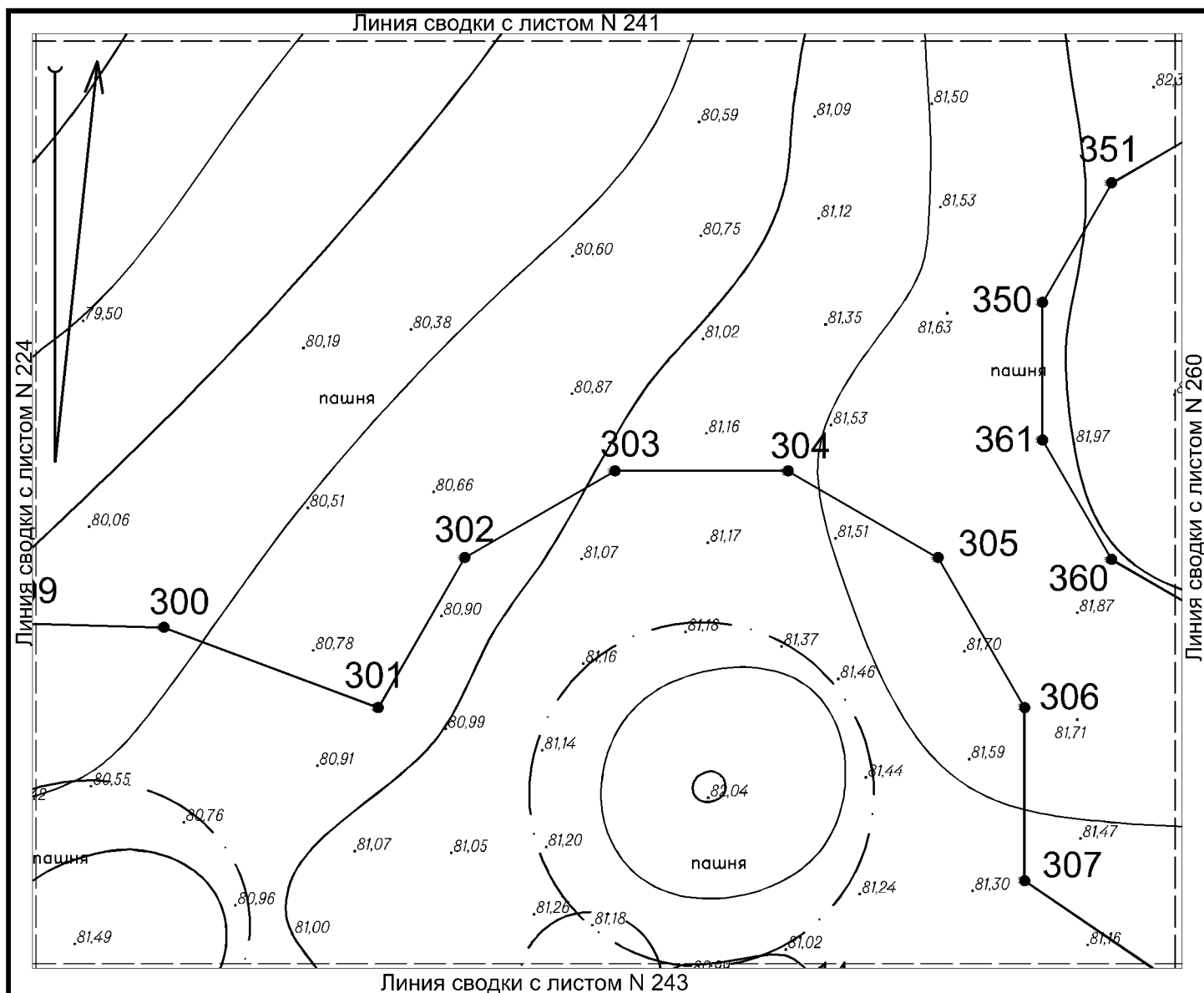









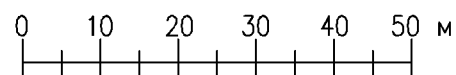




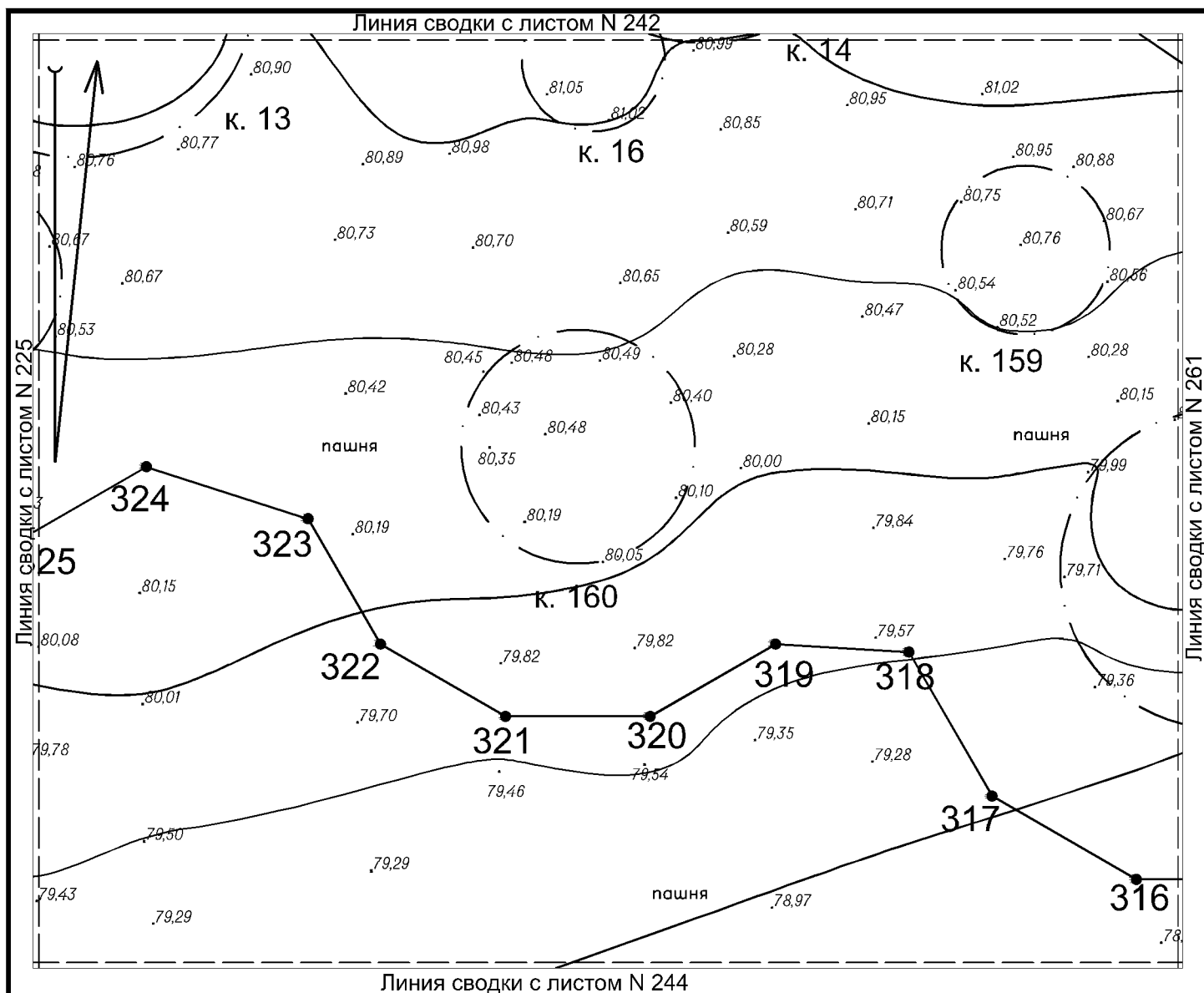


Условные обозначения:

-  Граница территории объекта культурного (археологического) наследия федерального значения «Курганная группа Царский» с характерными точками и их номерами
-  Граница курганной насыпи
-  Рельеф местности

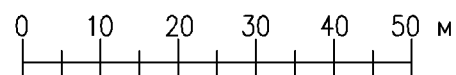


Горизонтالي на территории объекта проведены через 0,5 м

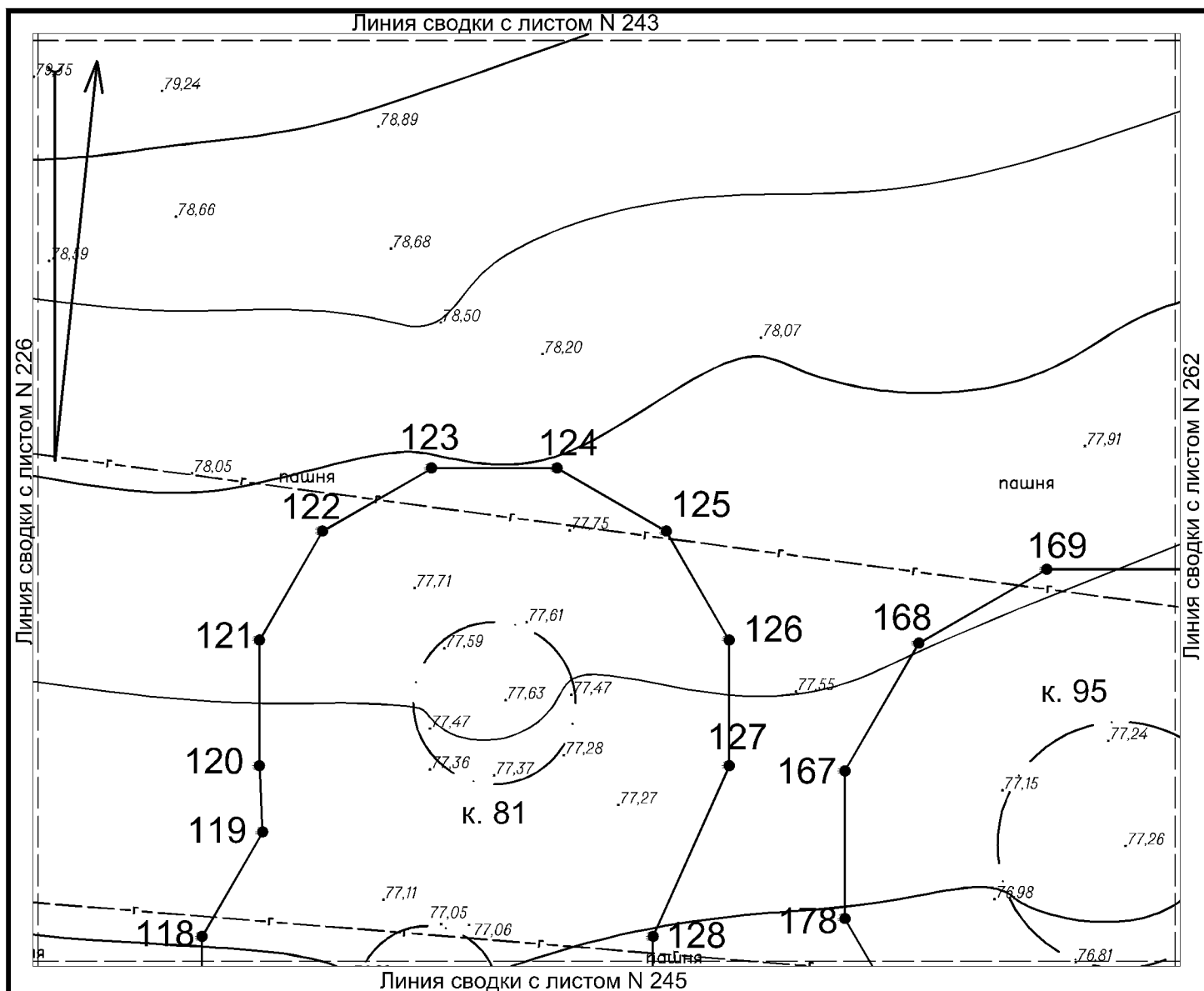


Условные обозначения:

- Граница территории объекта культурного (археологического) наследия федерального значения «Курганная группа Царский» с характерными точками и их номерами
- Граница курганной насыпи
- Рельеф местности

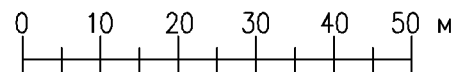


Горизонталы на территории объекта проведены через 0,5 м



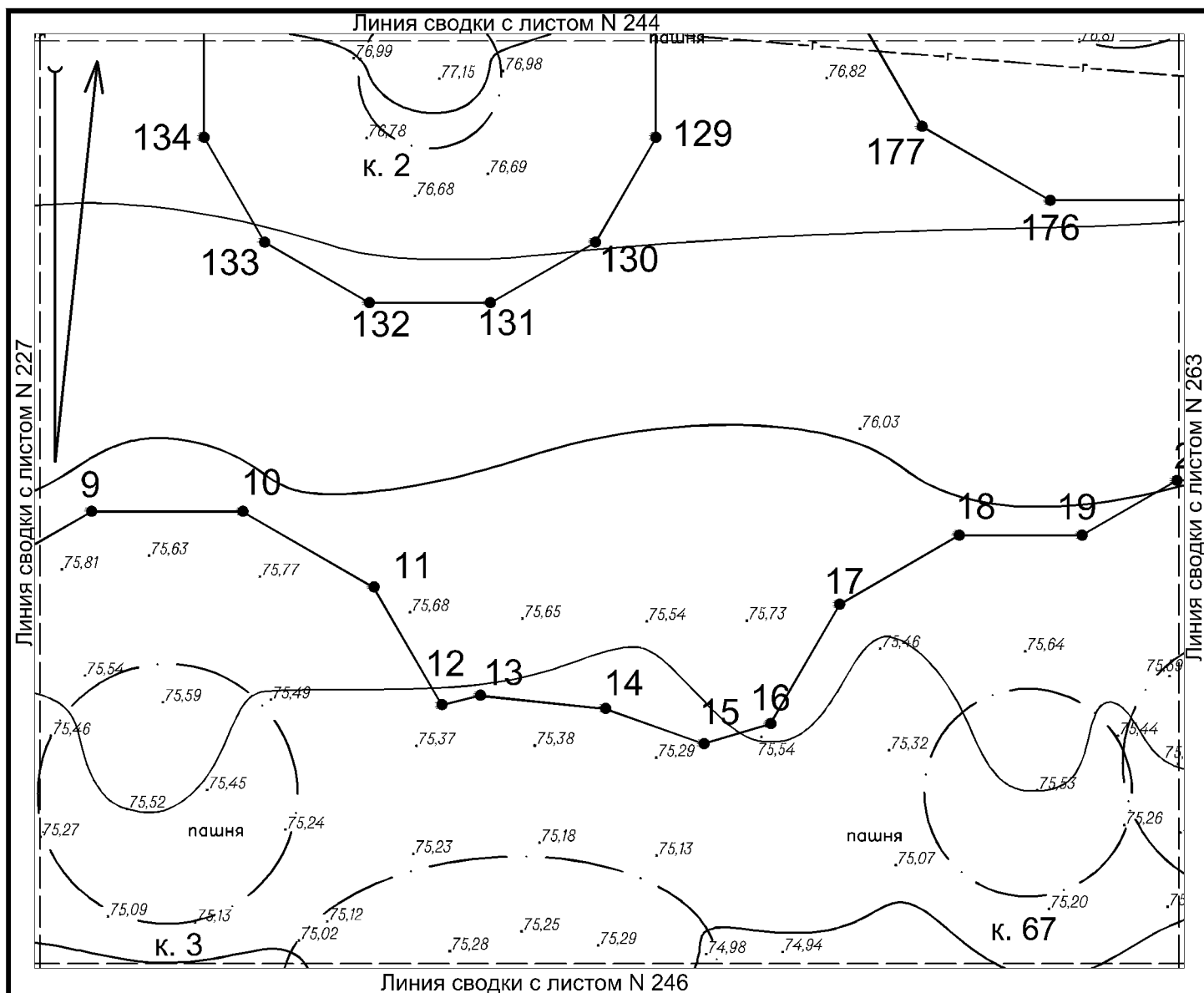
Условные обозначения:

- Граница территории выявленного объекта культурного (археологического) наследия «Курганный могильник «Недвиговский I» с характерными точками и их номерами
- Граница курганной насыпи
- Рельеф местности



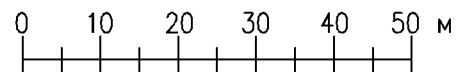
Горизонталы на территории объекта проведены через 0,5 м



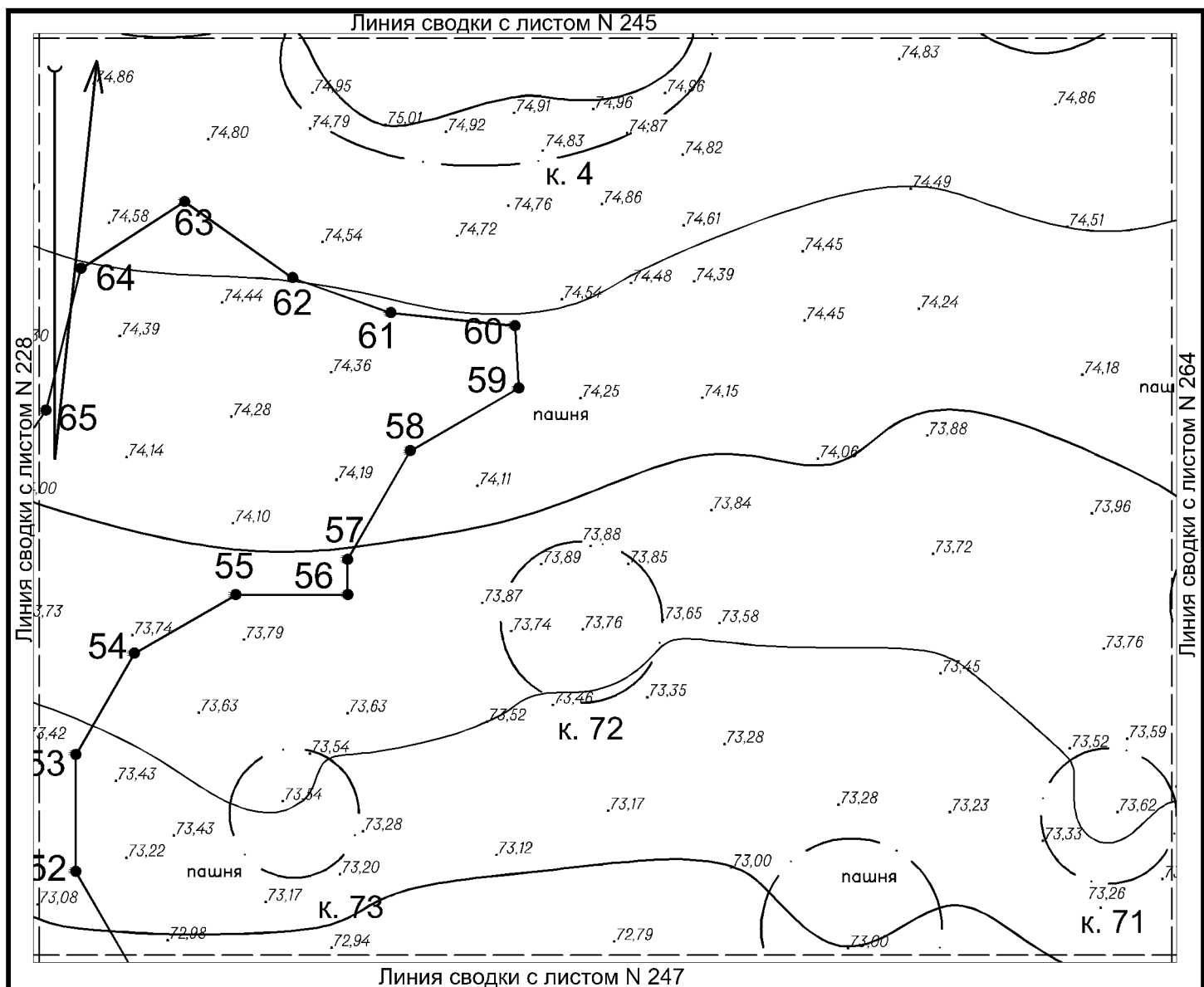


Условные обозначения:




- Граница территории выявленного объекта культурного (археологического) наследия «Курганный могильник «Недвиговский I» с характерными точками и их номерами
- Граница курганной насыпи
- Рельеф местности

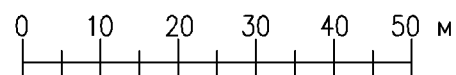


Горизонтالي на территории объекта проведены через 0,5 м

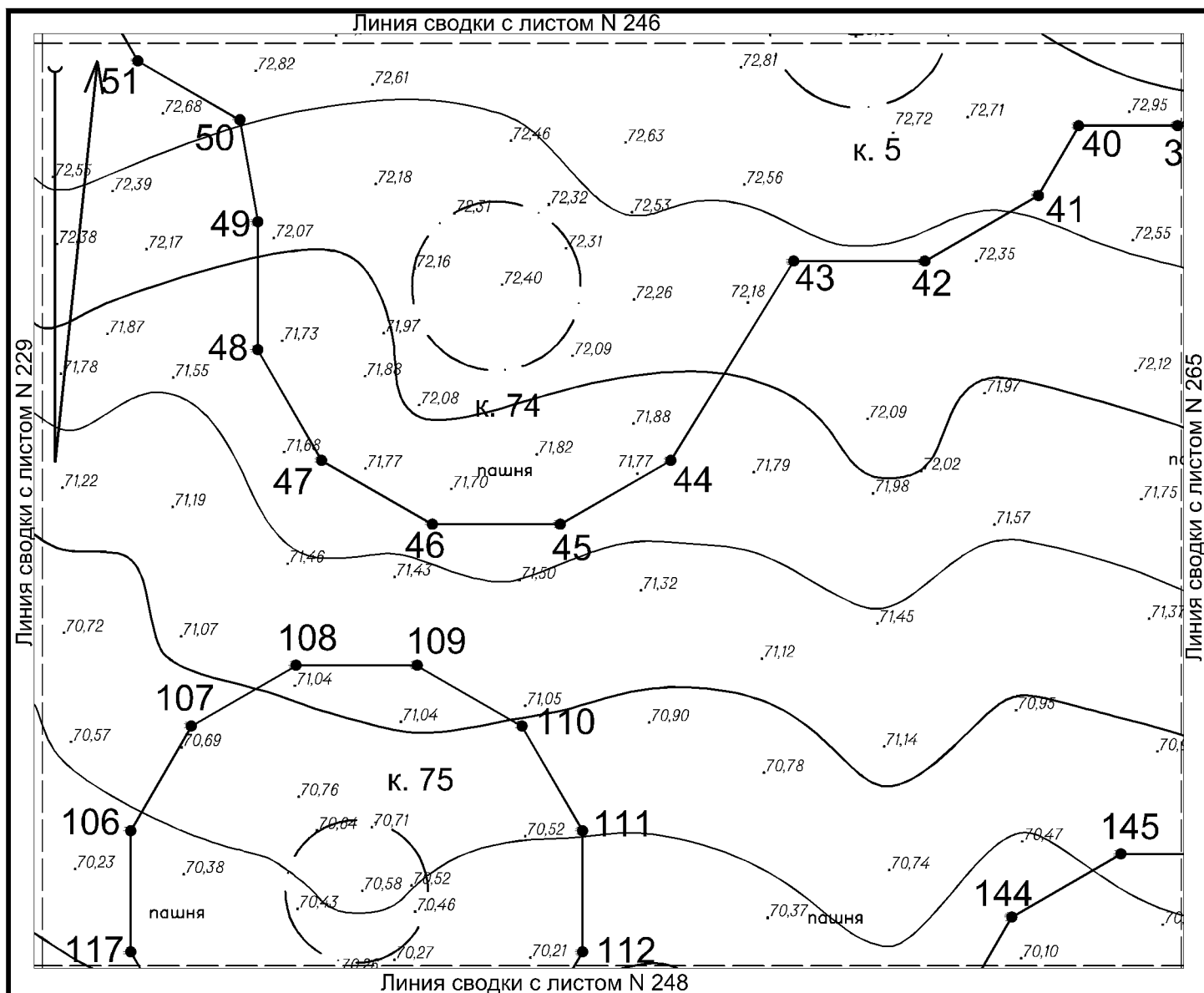


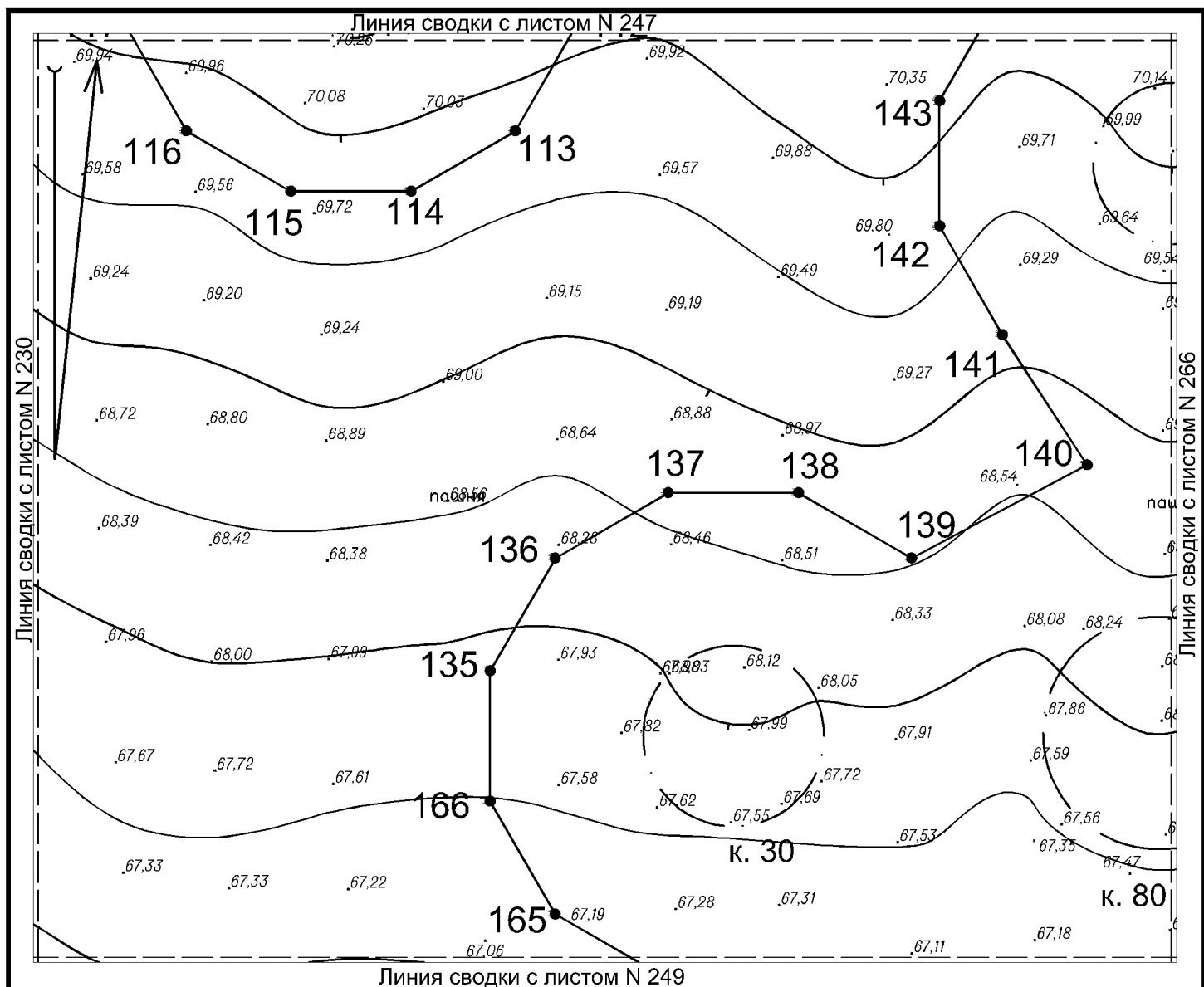
Условные обозначения:

-  Граница территории выявленного объекта культурного (археологического) наследия «Курганный могильник «Недвиговский I» с характерными точками и их номерами
-  Граница курганной насыпи
-  Рельеф местности






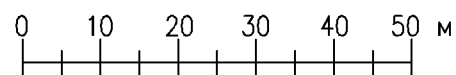
Горизонтالي на территории объекта проведены через 0,5 м



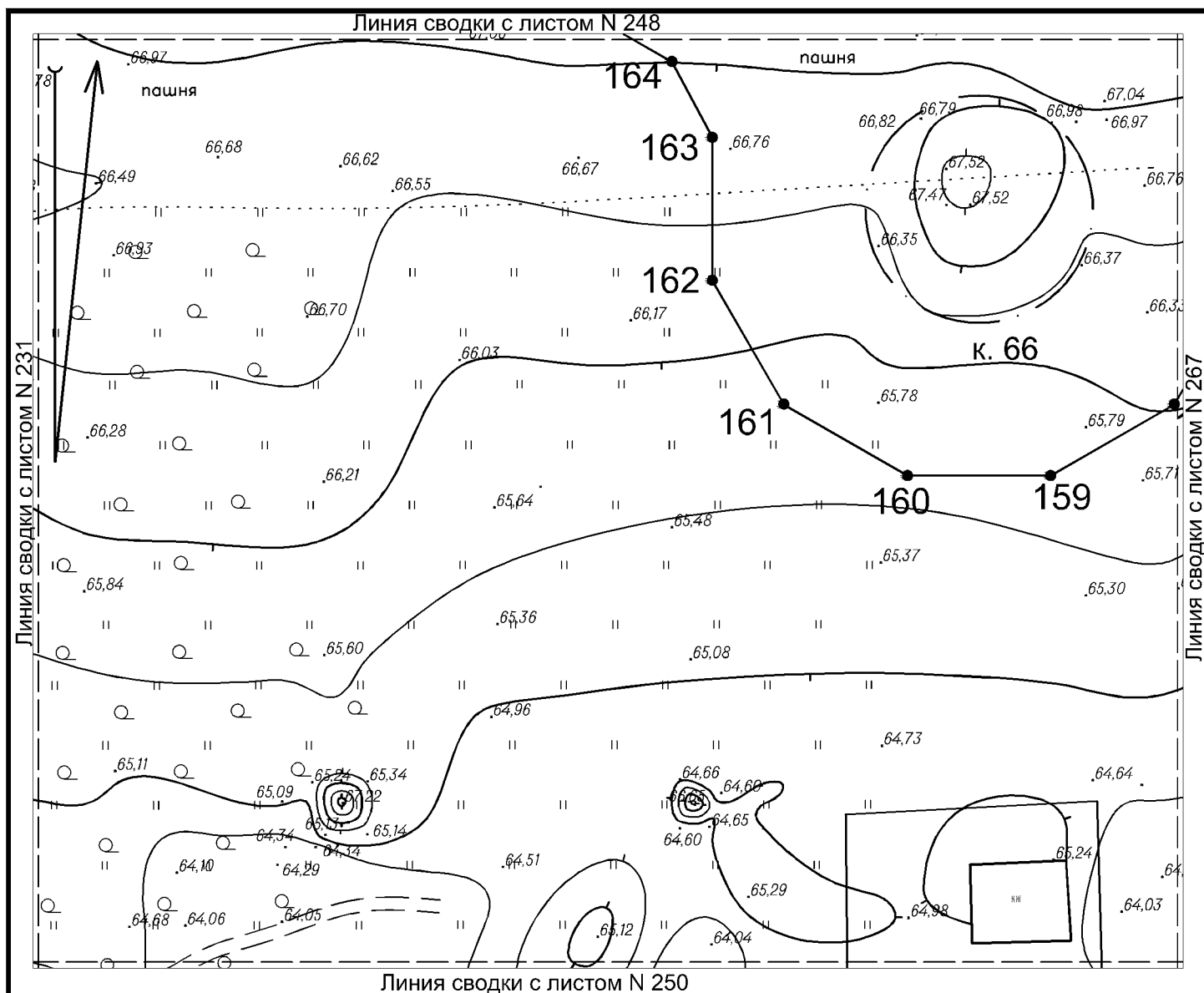


Условные обозначения:


-  Граница территории выявленного объекта культурного (археологического) наследия «Курганный могильник «Недвиговский I» с характерными точками и их номерами
-  Граница курганной насыпи
-  Рельеф местности

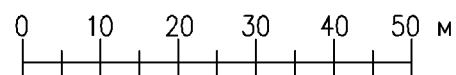


Горизонтالي на территории объекта проведены через 0,5 м

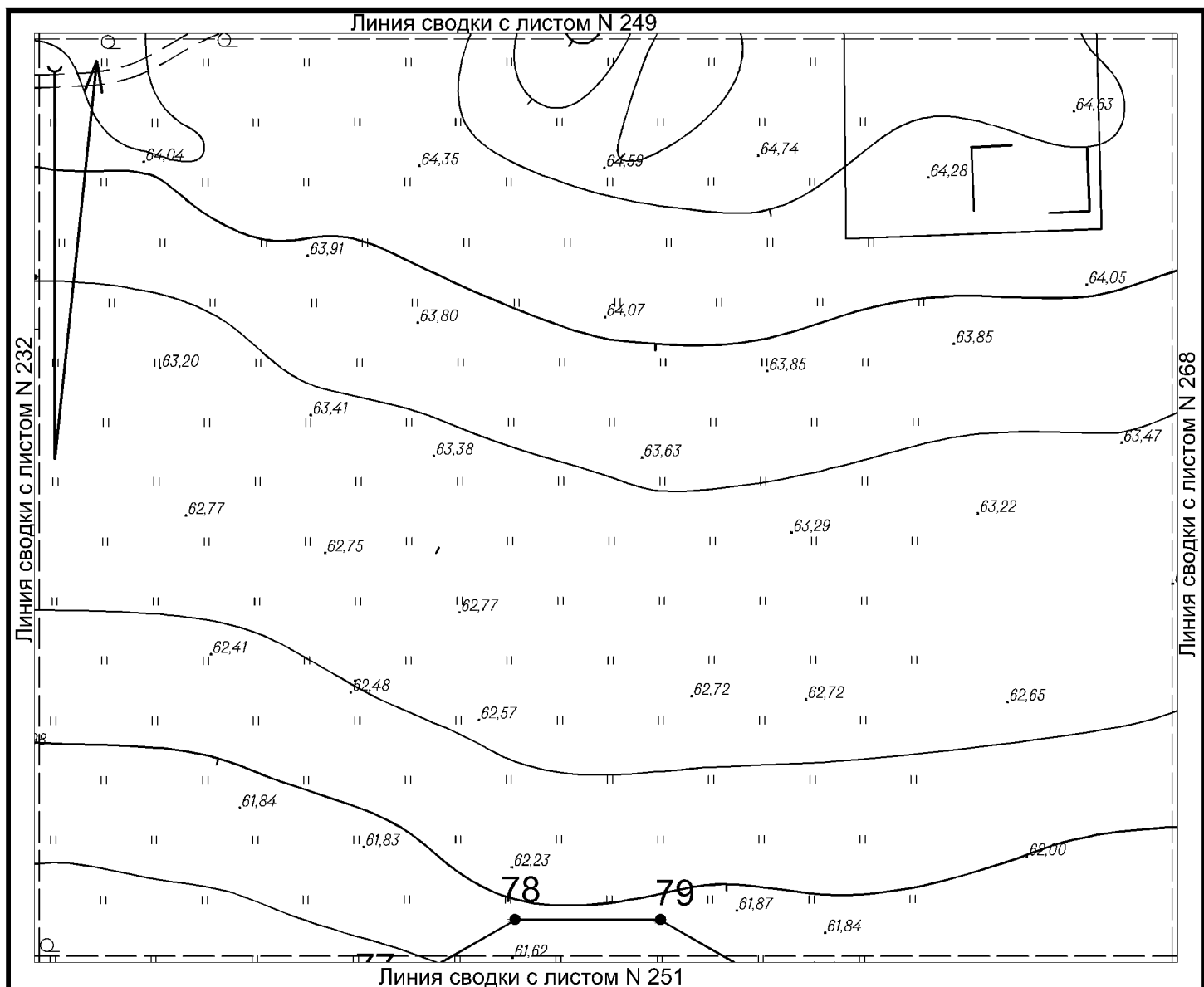


Условные обозначения:

- 
 Граница территории выявленного объекта культурного (археологического) наследия «Курганный могильник «Недбиговский I» с характерными точками и их номерами  
 Граница курганной насыпи  
 Рельеф местности
- 0 10 20 30 40



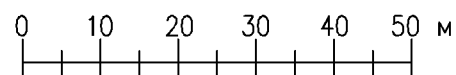
Горизонтالي на територии обьекта проведены через 0,5 м



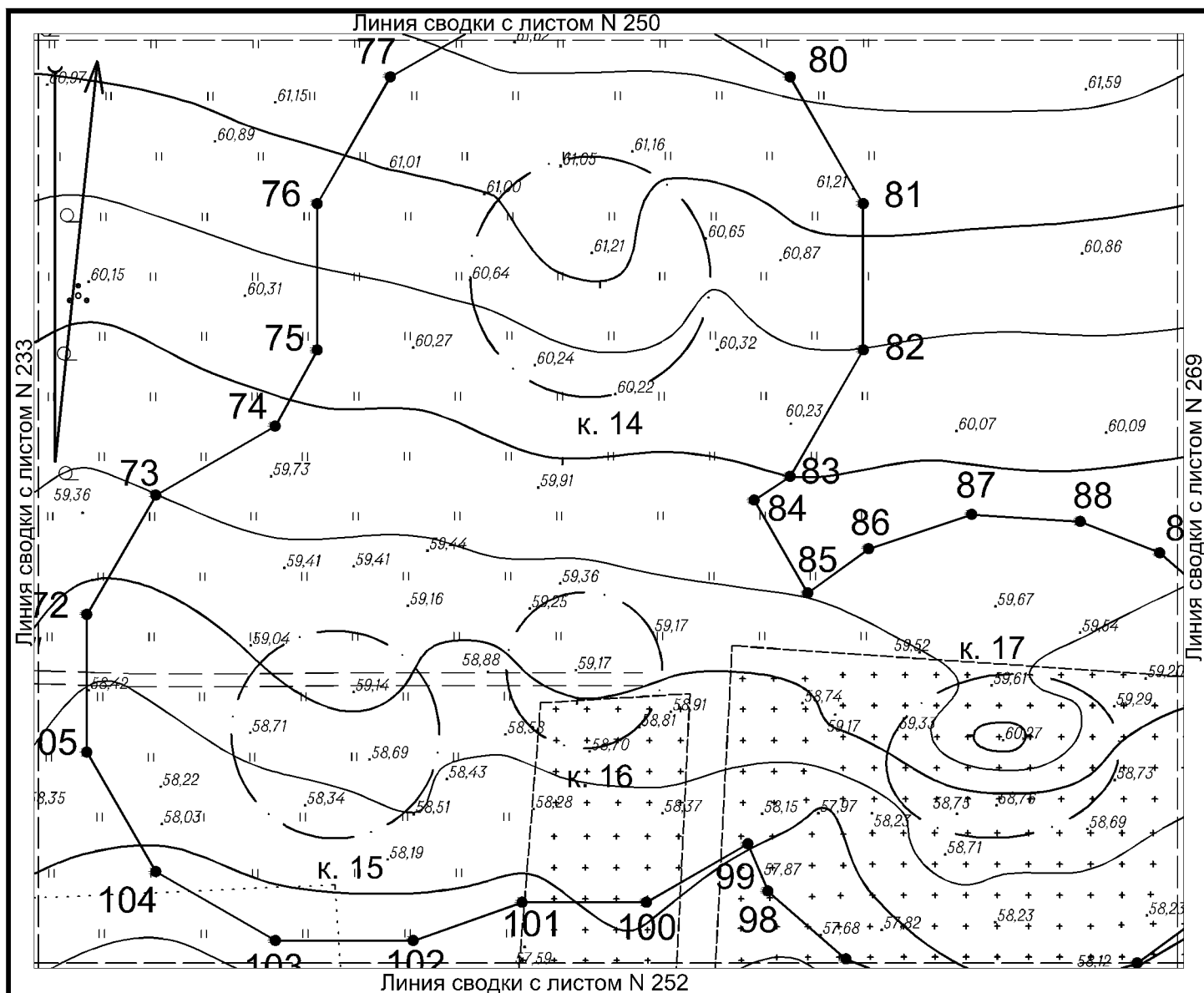
Условные обозначения:

— Граница территории выявленного объекта культурного (археологического) наследия «Курганный могильник «Недвиговский I» с характерными точками и их номерами

○ Рельеф местности

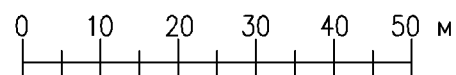


Горизонтالي на территории объекта проведены через 0,5 м

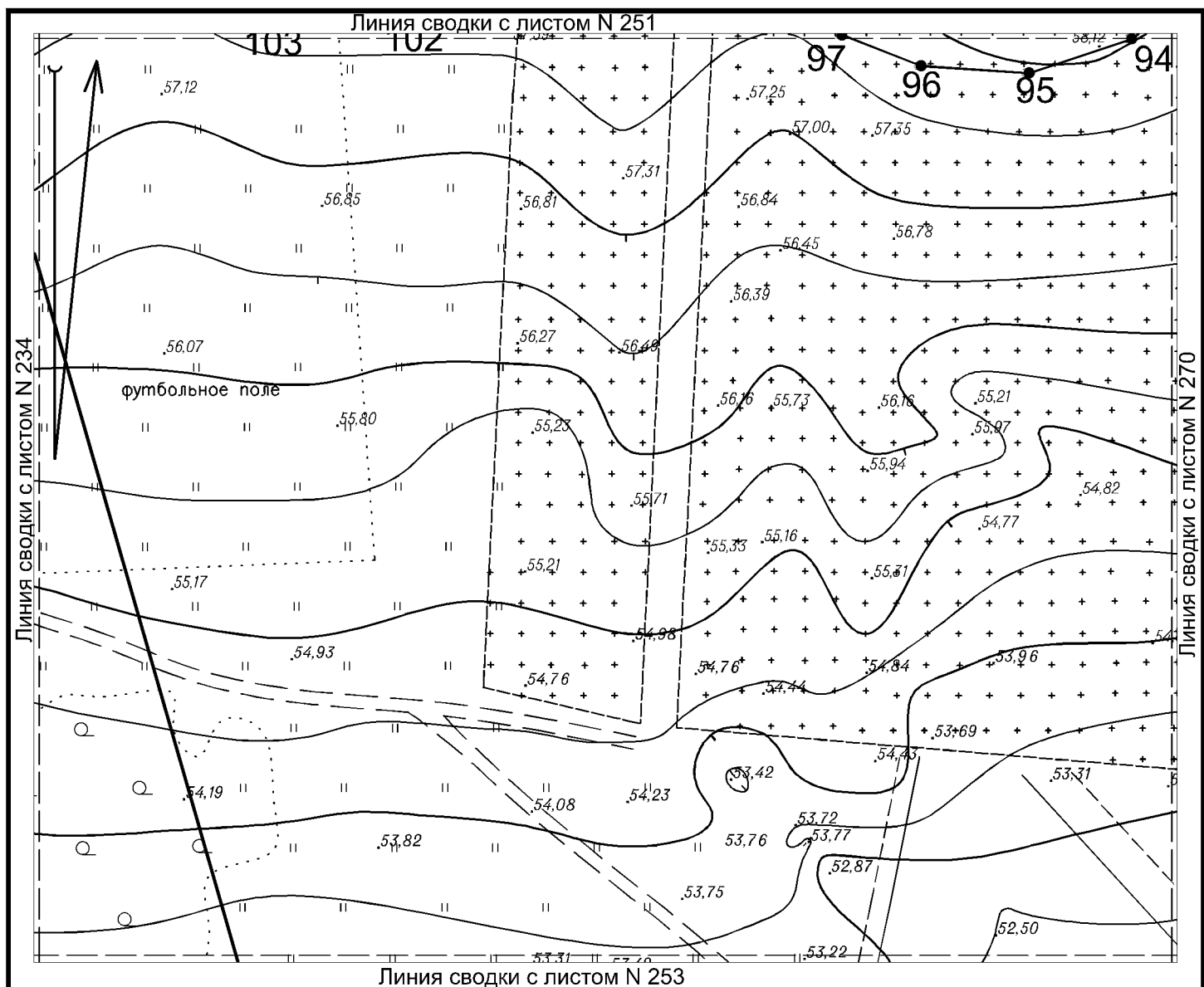


Условные обозначения:




- Граница территории выявленного объекта культурного (археологического) наследия «Курганный могильник «Недвиговский I» с характерными точками и их номерами
- Граница курганный насыпи
- Рельеф местности

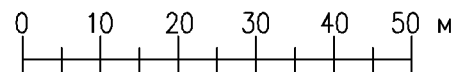


Горизонтالي на территории объекта проведены через 0,5 м



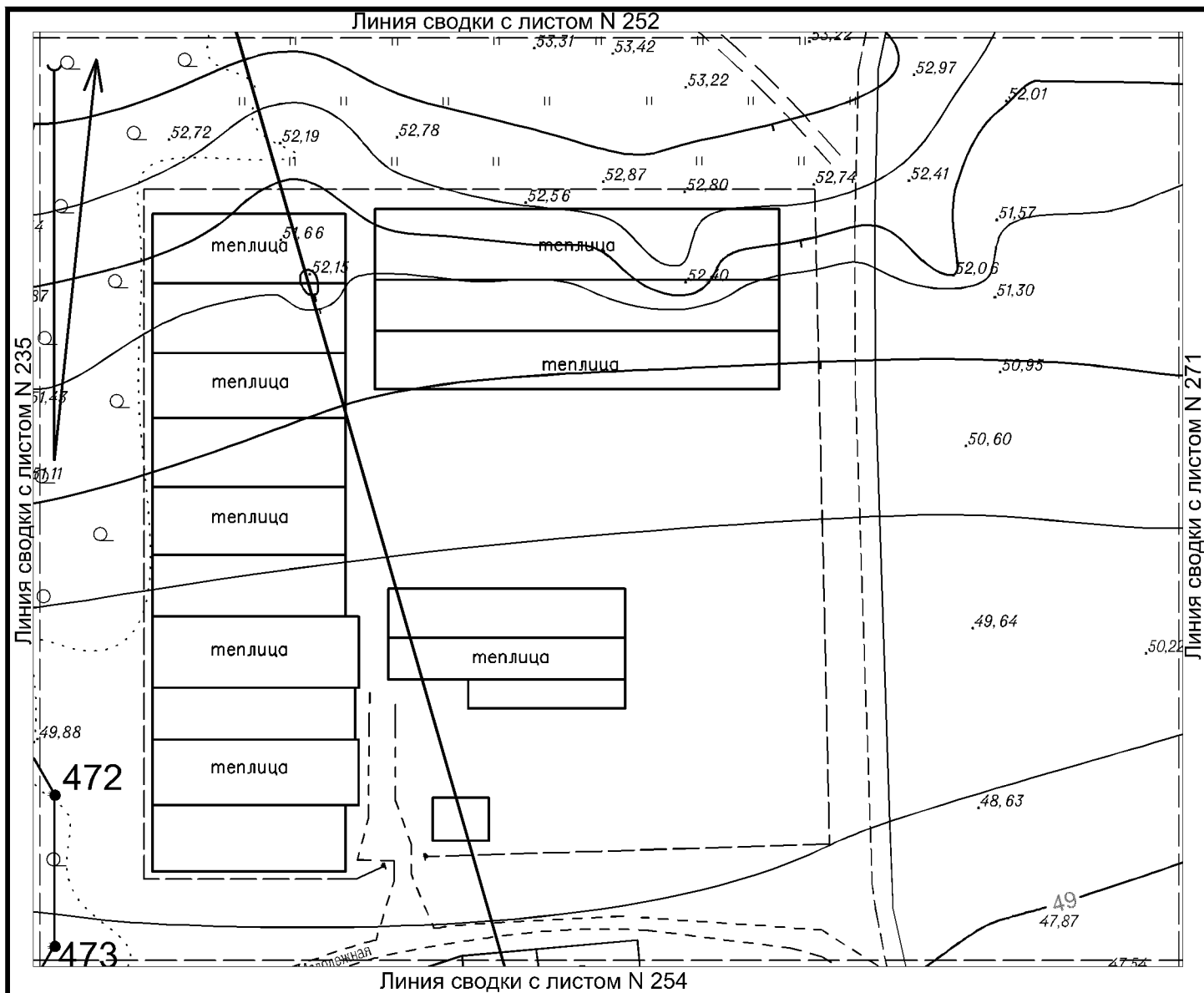
Условные обозначения:

-  Граница территории выявленного объекта культурного (археологического) наследия «Некрополь городища Танаис» с характерными точками и их номерами
-  Граница территории выявленного объекта культурного (археологического) наследия «Курганный могильник «Недвиговский I» с характерными точками и их номерами
-  Рельеф местности






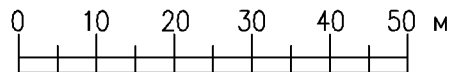
Горизонтالي на территории объекта проведены через 0,5 м





Условные обозначения:




-  Граница территории курганного могильника, входящего в состав выявленного объекта культурного (археологического) наследия «Некрополь городища Танаис» с характерными точками и их номерами  
 Граница территории выявленного объекта культурного (археологического) наследия «Некрополь городища Танаис» с характерными точками и их номерами  
 Рельеф местности
- 0 10 20 30 40 50

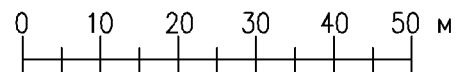


Горизонтالي на територии обьекта проведены через 0,5 м

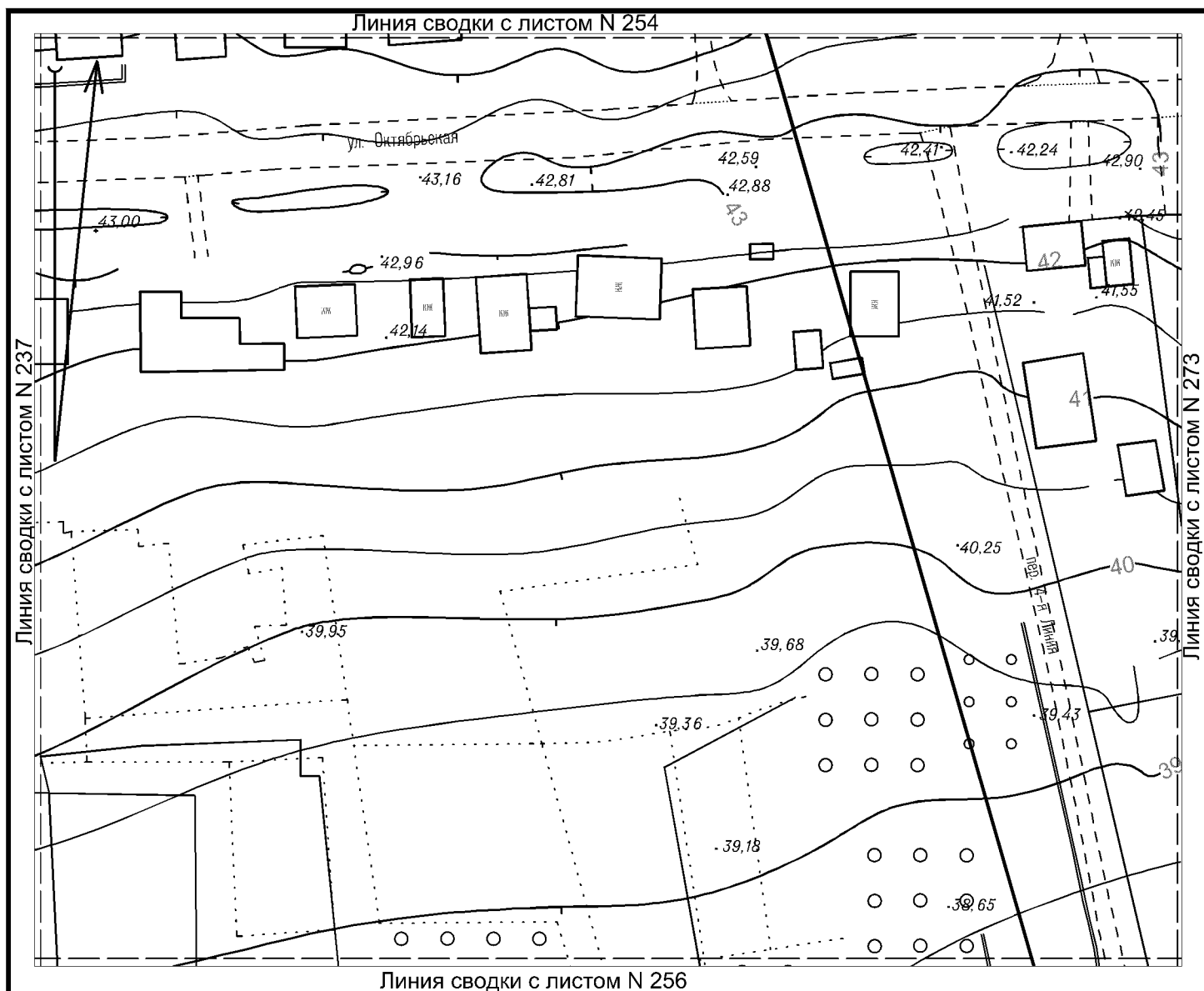


Условные обозначения:



-  Граница территории курганного могильника, входящего в состав выявленного объекта культурного (археологического) наследия «Некрополь городища Танаис» с характерными точками и их номерами
-  Граница территории выявленного объекта культурного (археологического) наследия «Некрополь городища Танаис» с характерными точками и их номерами
-  Рельеф местности

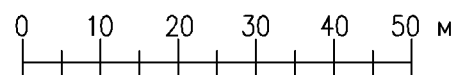


Горизонтالي на территории объекта проведены через 0,5 м



Условные обозначения:

-  Граница территории выявленного объекта культурного (археологического) наследия «Некрополь городища Танаис» с характерными точками и их номерами
-  Рельеф местности



Горизонтالي на территории объекта проведены через 0,5 м



Условные обозначения:



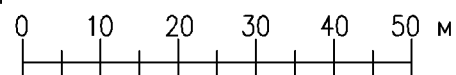
Граница территории достопримечательного места



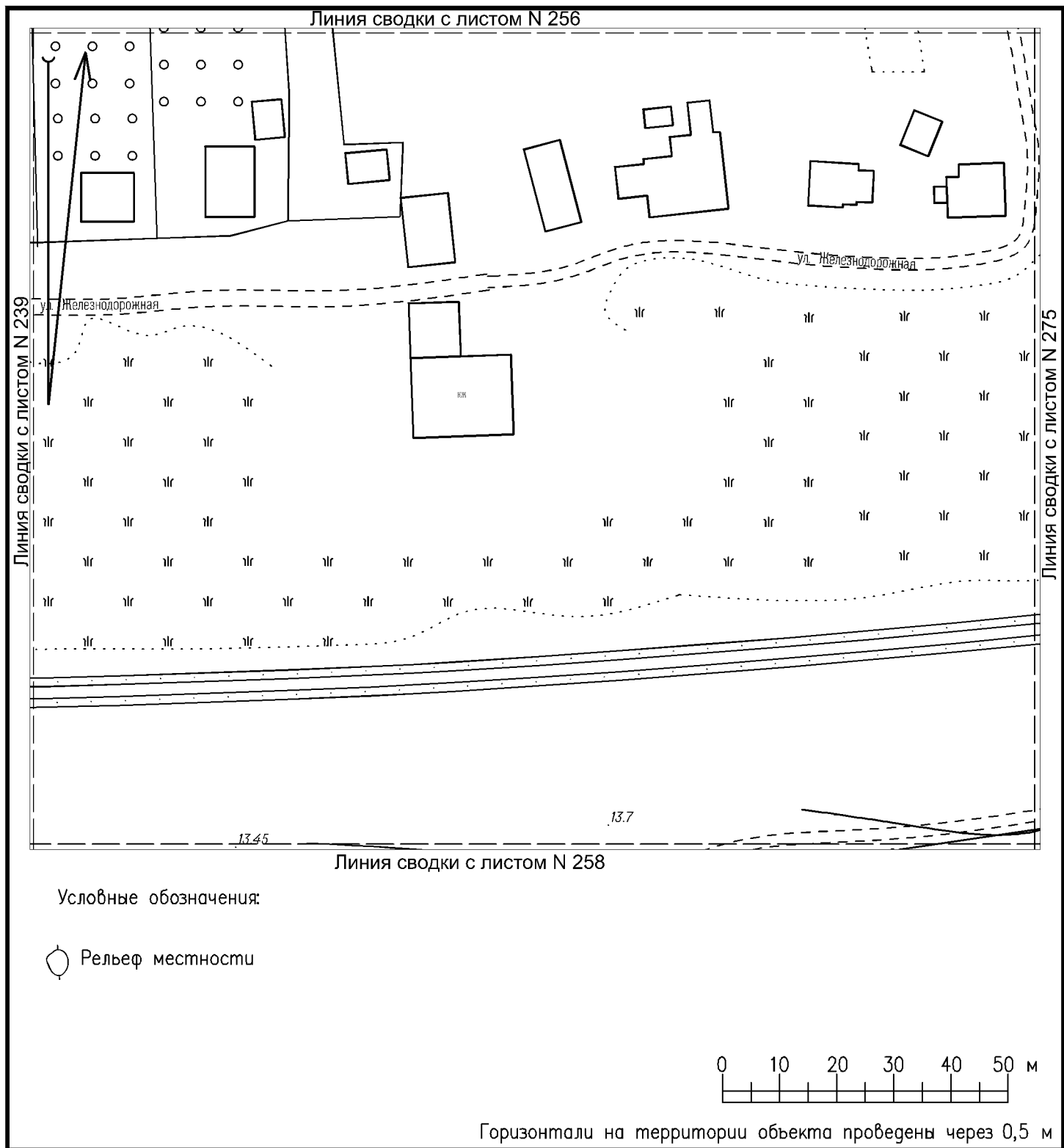
Граница территории выявленного объекта культурного (археологического) наследия  
«Некрополь городища Танаис» с характерными точками и их номерами

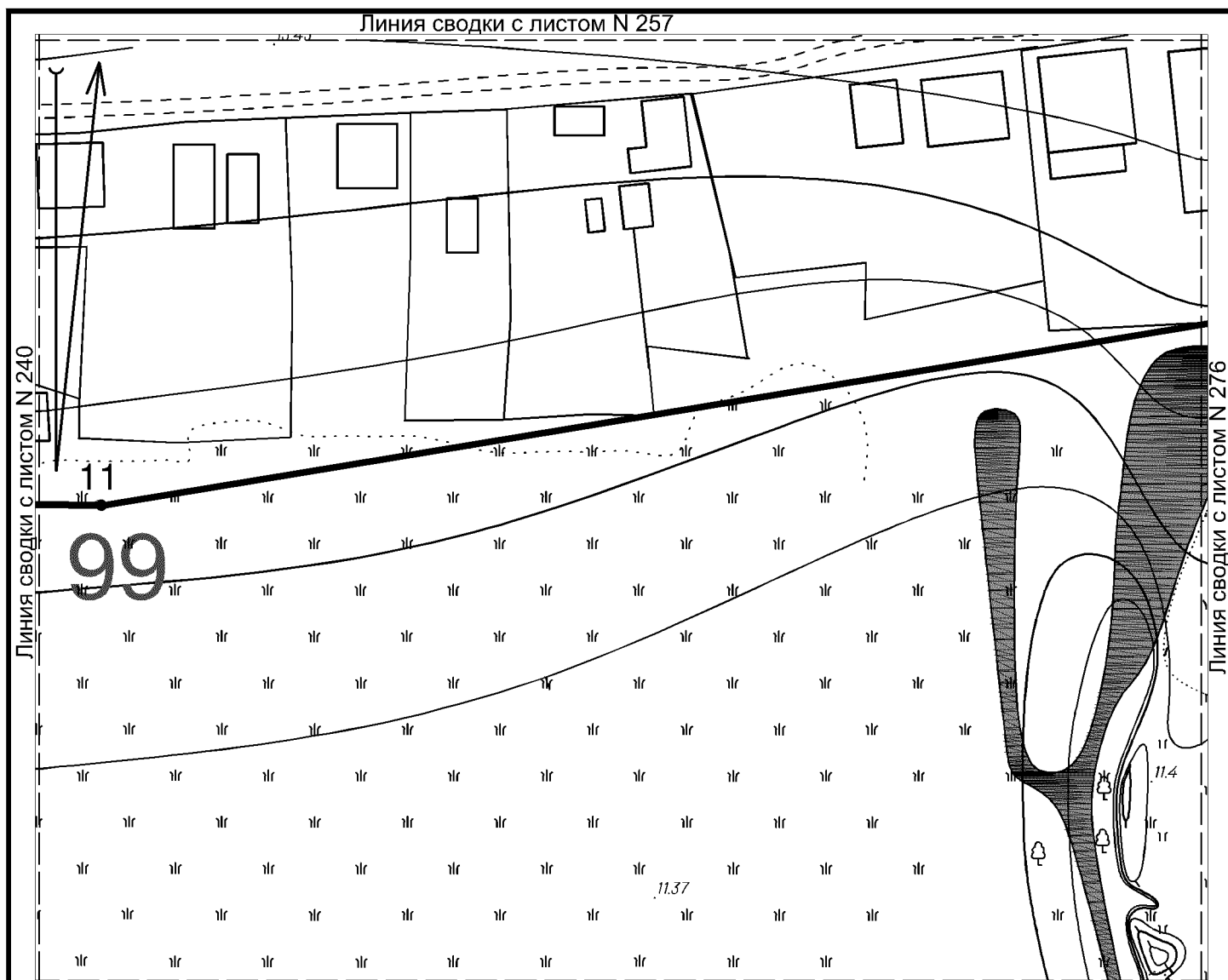


Рельеф местности



Горизонтالي на территории объекта проведены через 0,5 м





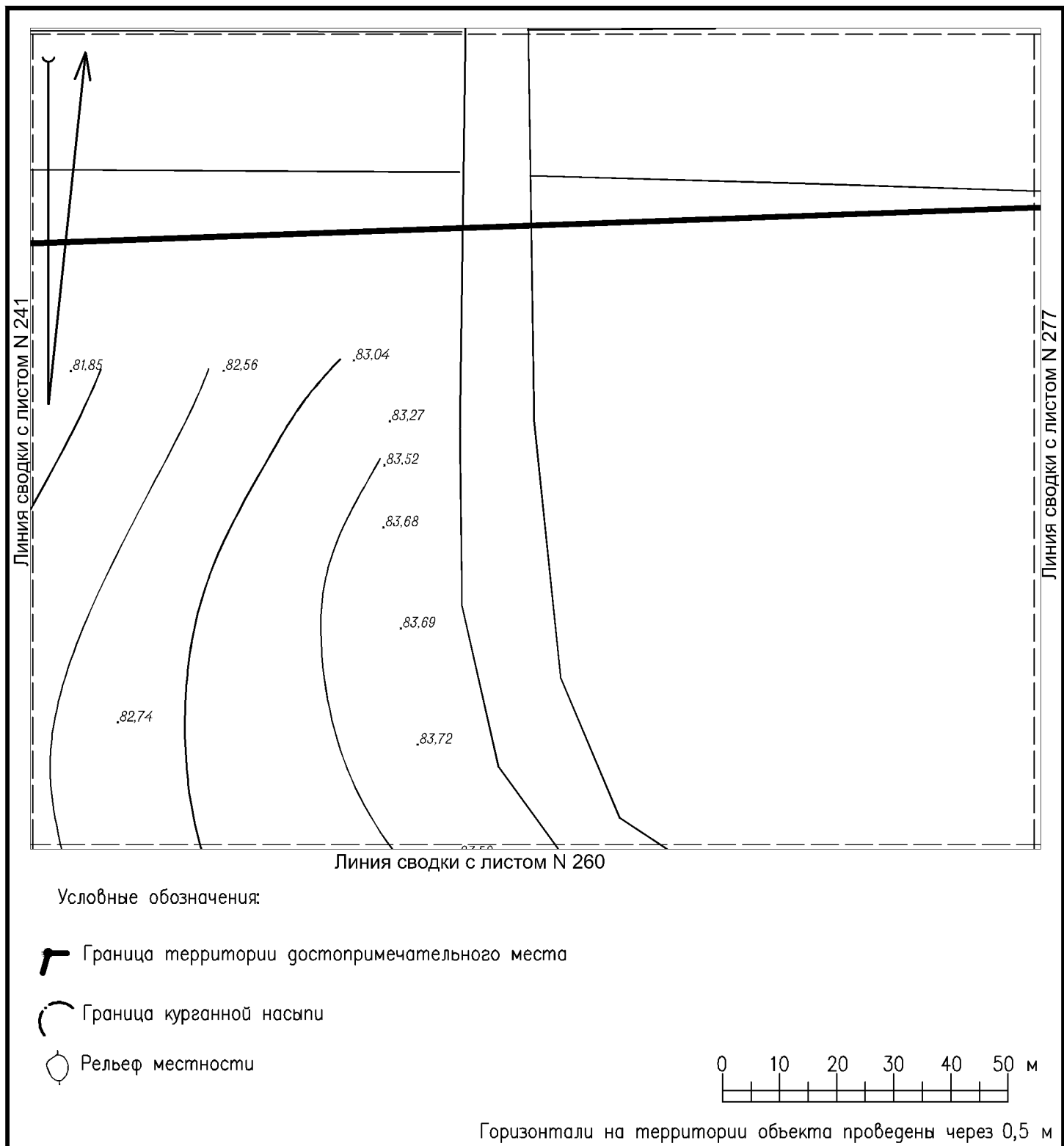
Условные обозначения:

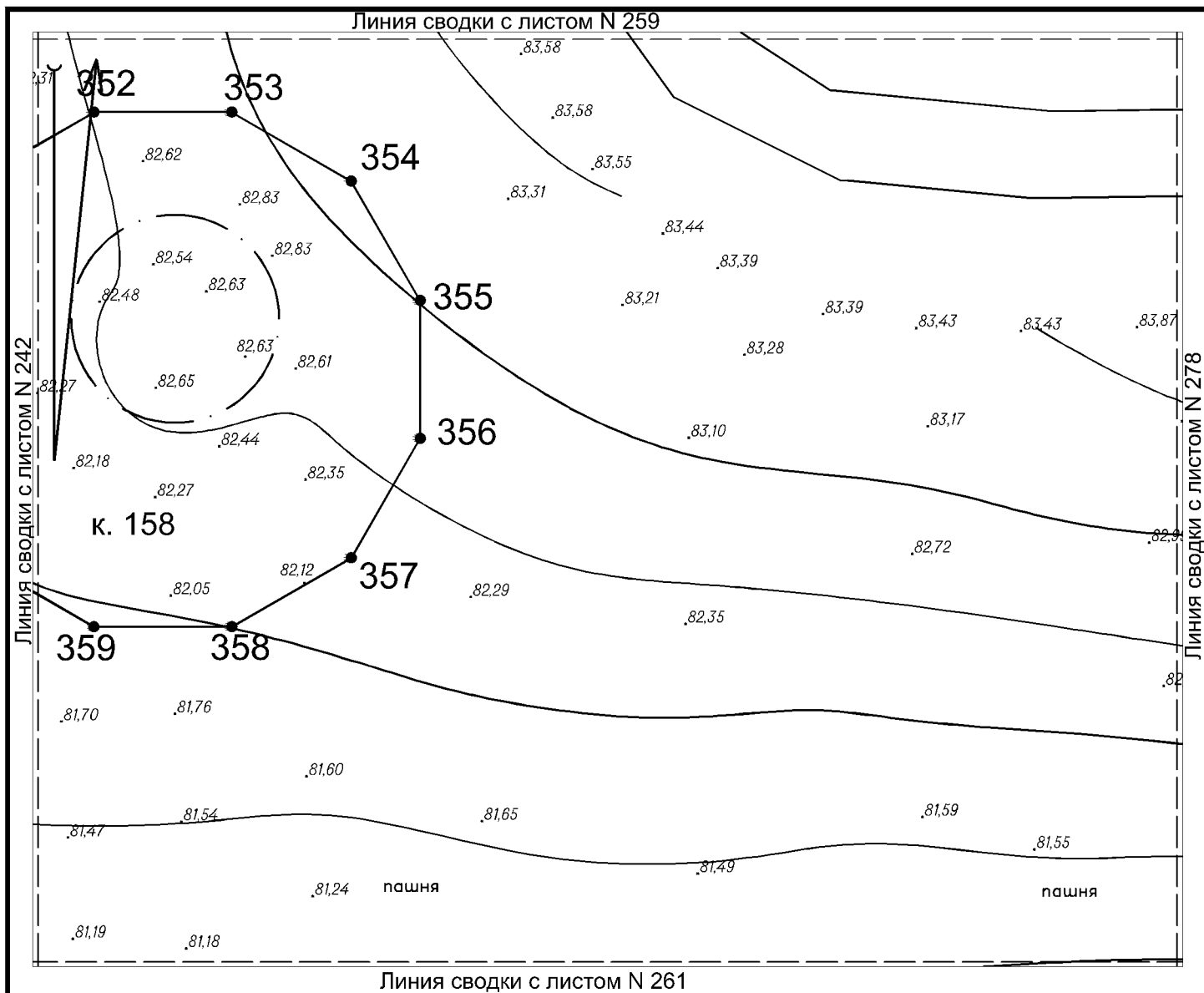
Граница территории достопримечательного места

Граница территории выявленного объекта культурного (археологического) наследия  
«Некрополь городища Танаис» с характерными точками и их номерами


Рельеф местности

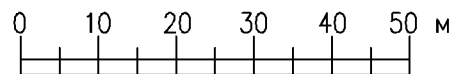
Горизонтالي на территории объекта проведены через 0,5 м





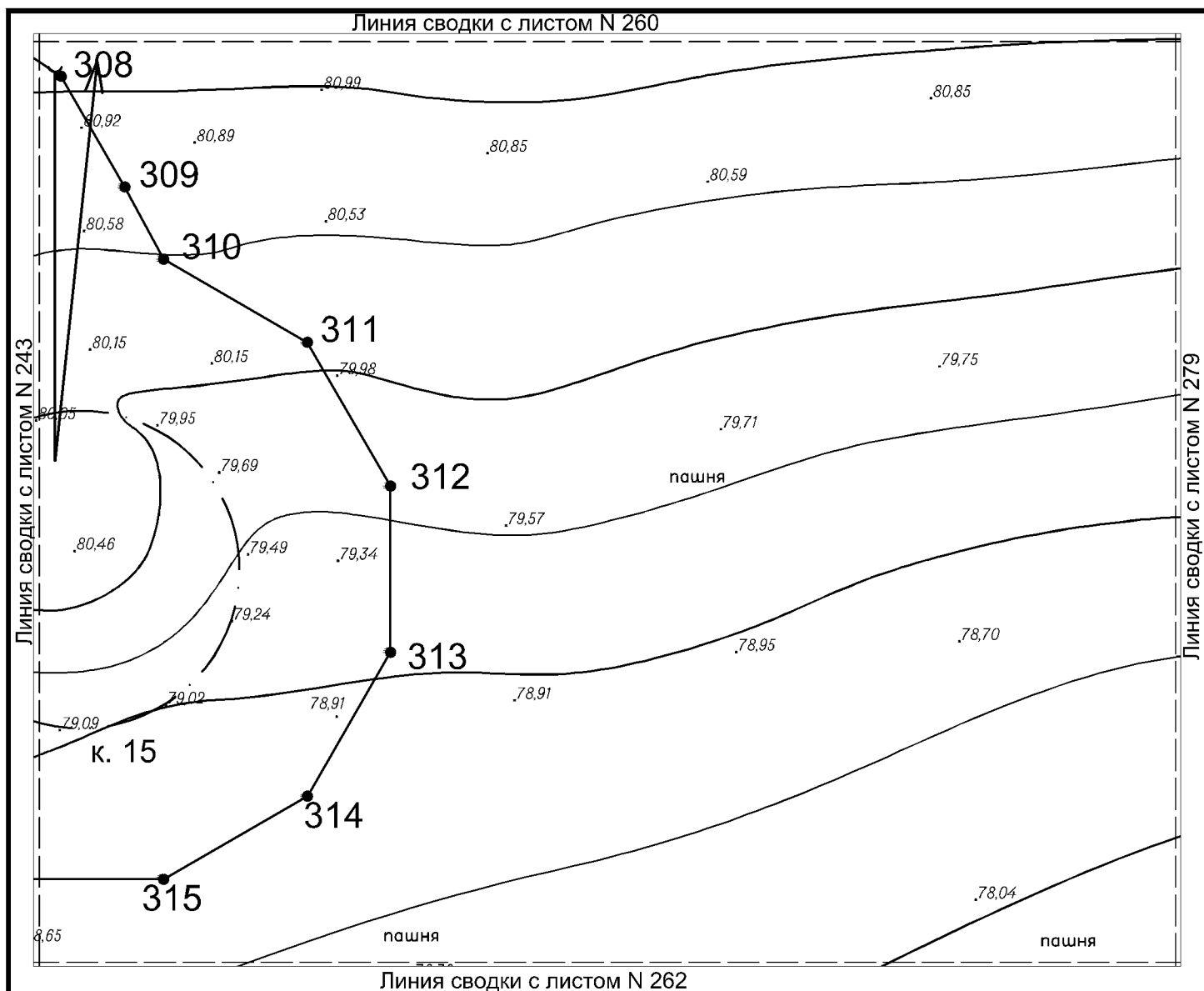
Условные обозначения:

- 
 Граница территории объекта культурного (археологического) наследия федерального значения  
 «Курганная группа Царский» с характерными точками и их номерами  
 Граница курганной насыпи  
 Рельеф местности



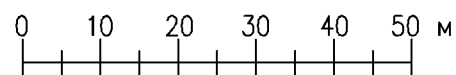
Горизонтالي на територии обьекта проведены через 0,5 м



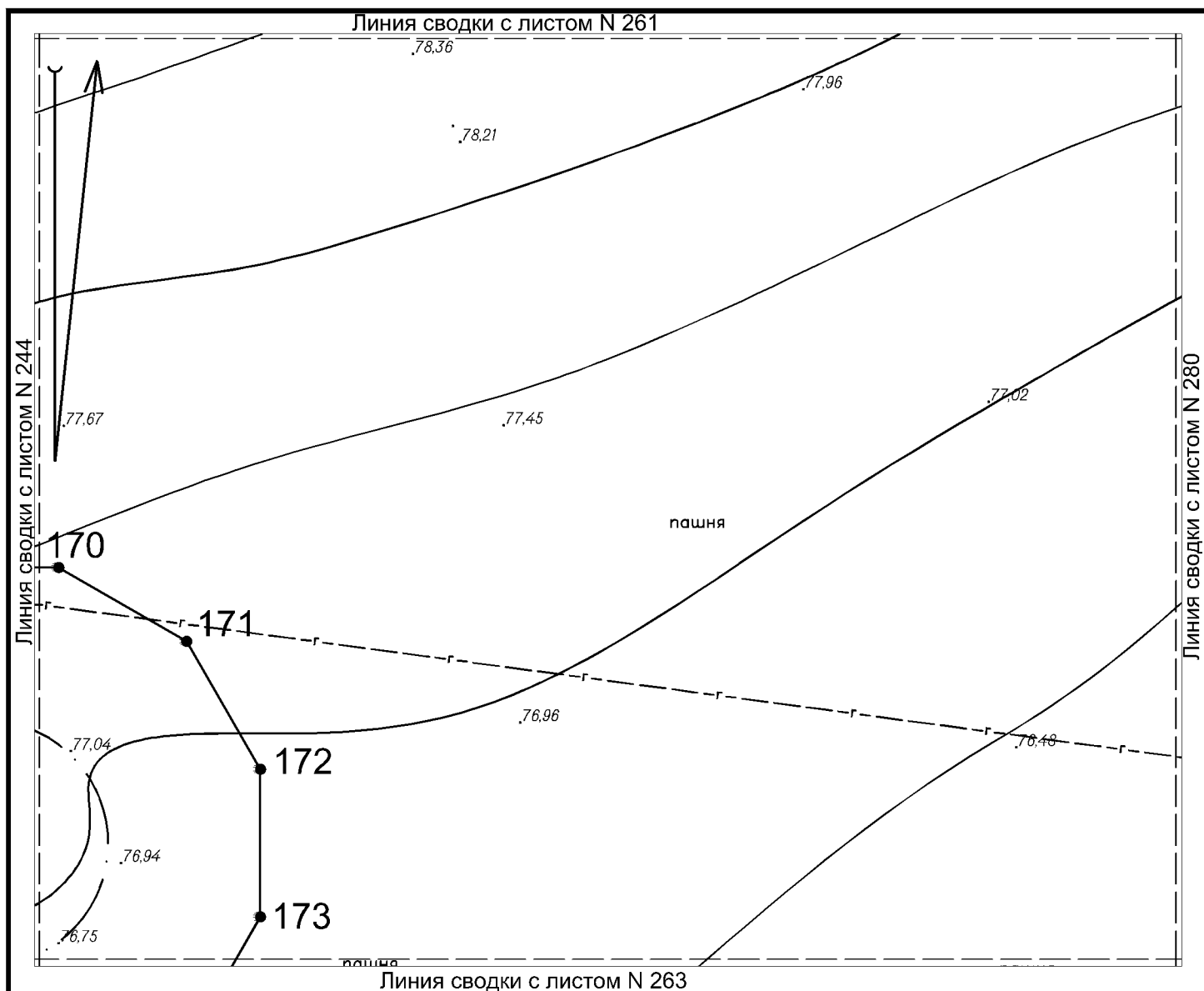


Условные обозначения:




- Граница территории объекта культурного (археологического) наследия федерального значения «Курганная группа Царский» с характерными точками и их номерами
- Граница курганной насыпи
- Рельеф местности

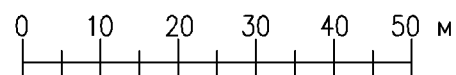


Горизонталы на территории объекта проведены через 0,5 м

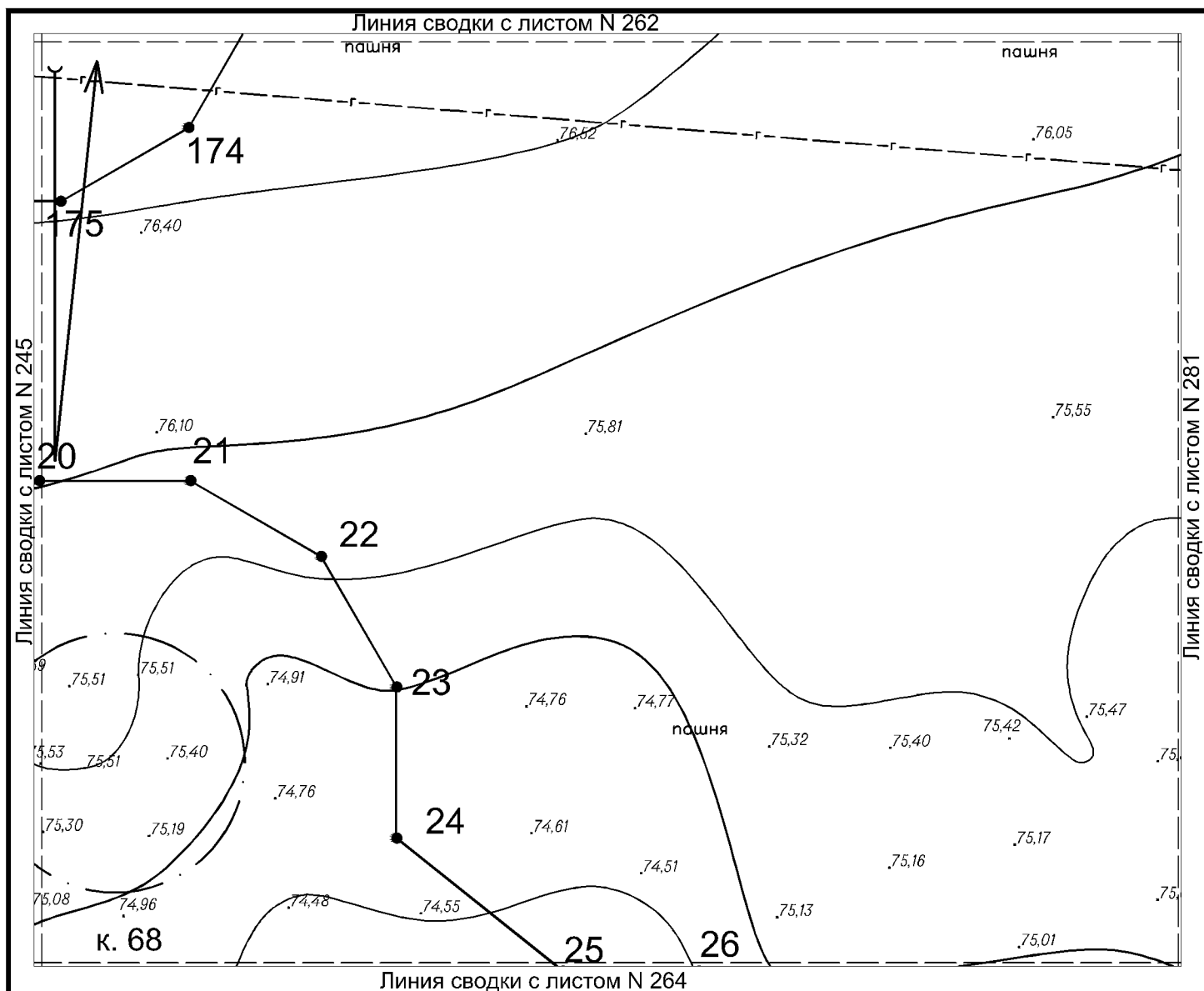


Условные обозначения:

-  Граница территории выявленного объекта культурного (археологического) наследия «Курганный могильник «Недвиговский I» с характерными точками и их номерами
-  Граница курганной насыпи
-  Рельеф местности



Горизонтالي на территории объекта проведены через 0,5 м

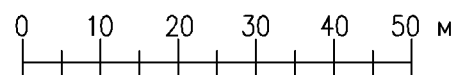


Условные обозначения:

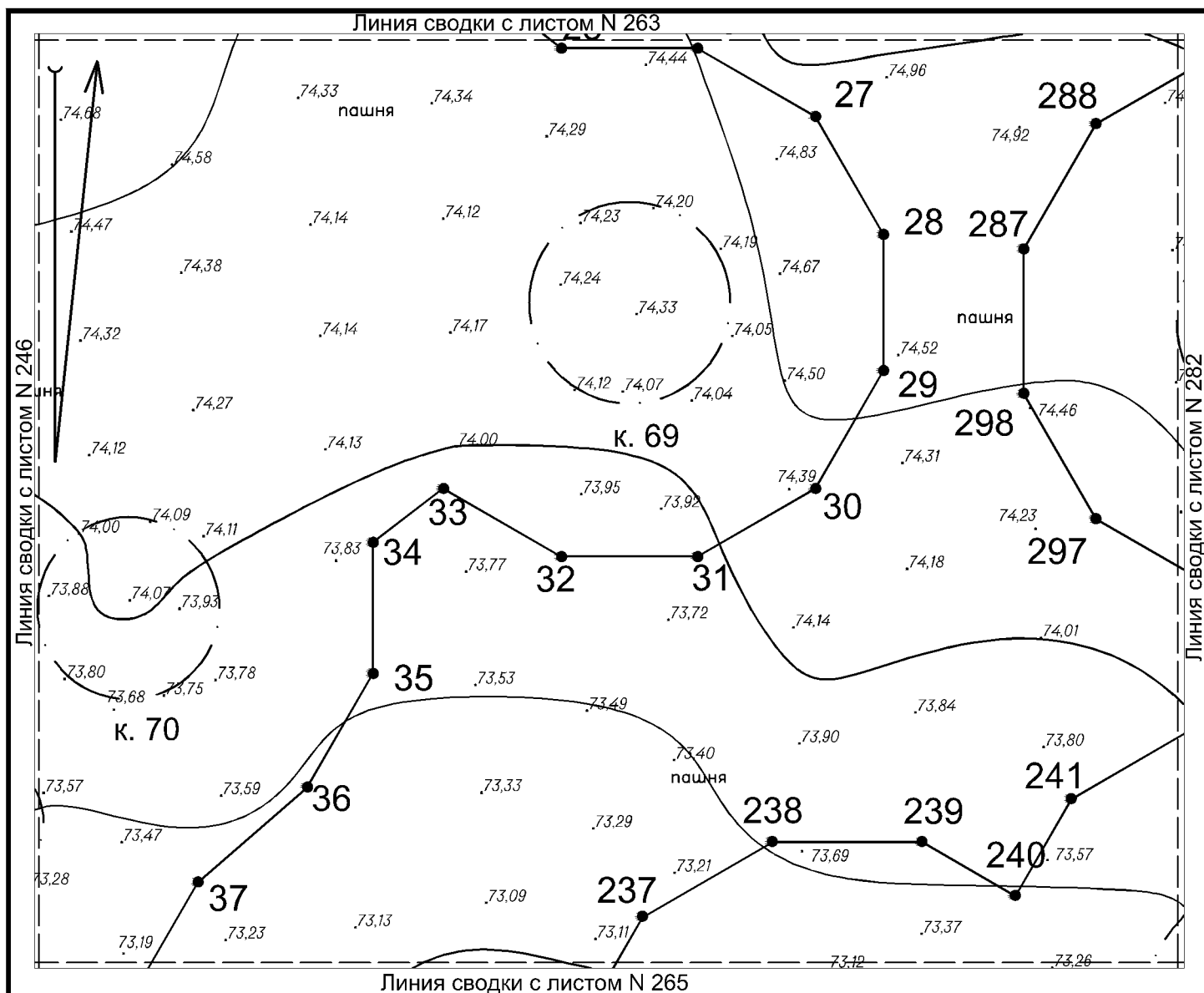
— Граница территории выявленного объекта культурного (археологического) наследия «Курганный могильник «Недвиговский I» с характерными точками и их номерами

— Граница курганной насыпи




○ Рельеф местности

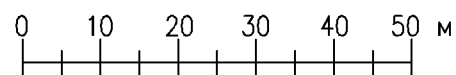


Горизонтالي на территории объекта проведены через 0,5 м

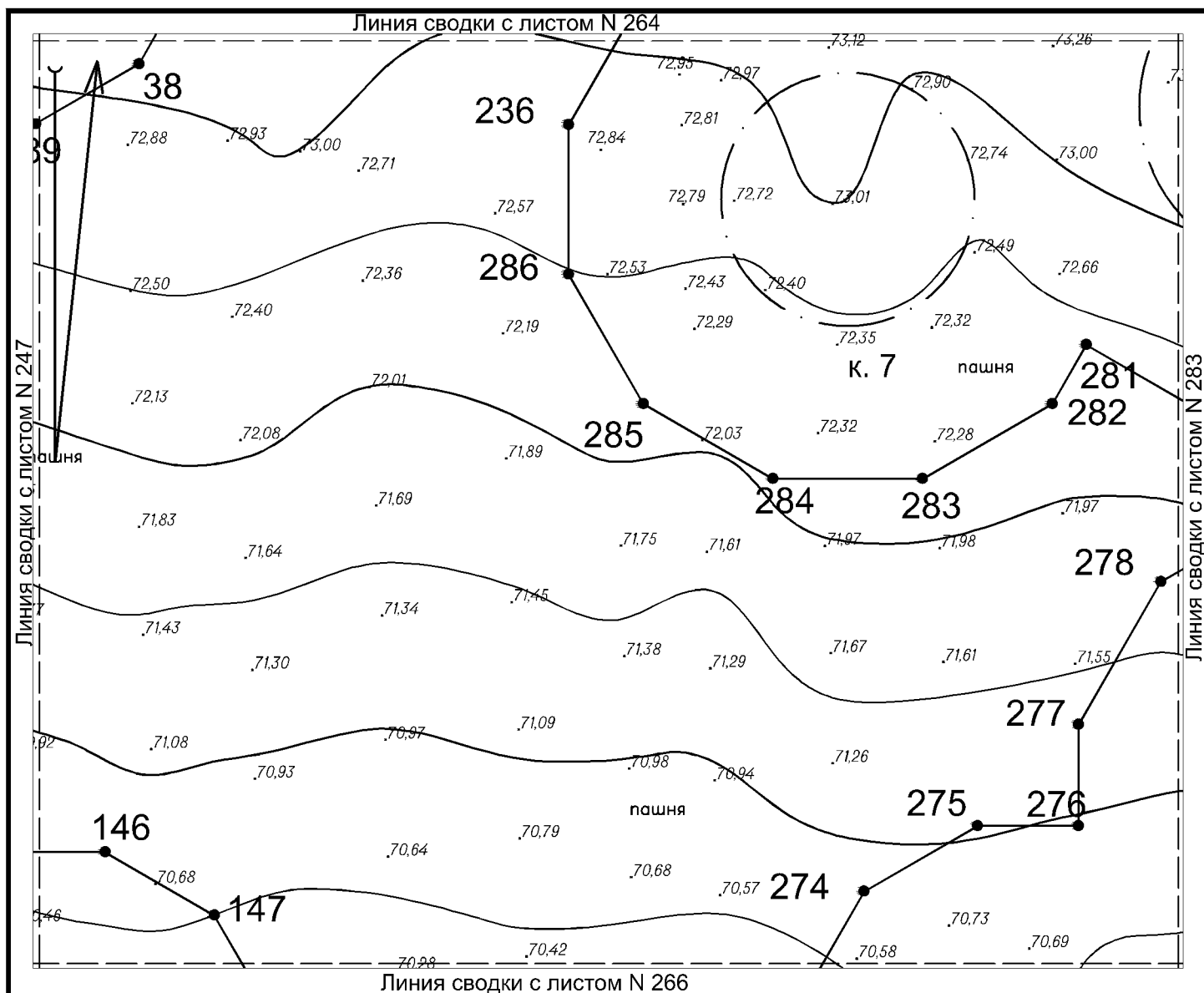


Условные обозначения:

-  Граница территории выявленного объекта культурного (археологического) наследия «Курганный могильник «Недвиговский I» с характерными точками и их номерами
-  Граница курганной насыпи
-  Рельеф местности

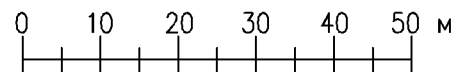


Горизонтالي на территории объекта проведены через 0,5 м

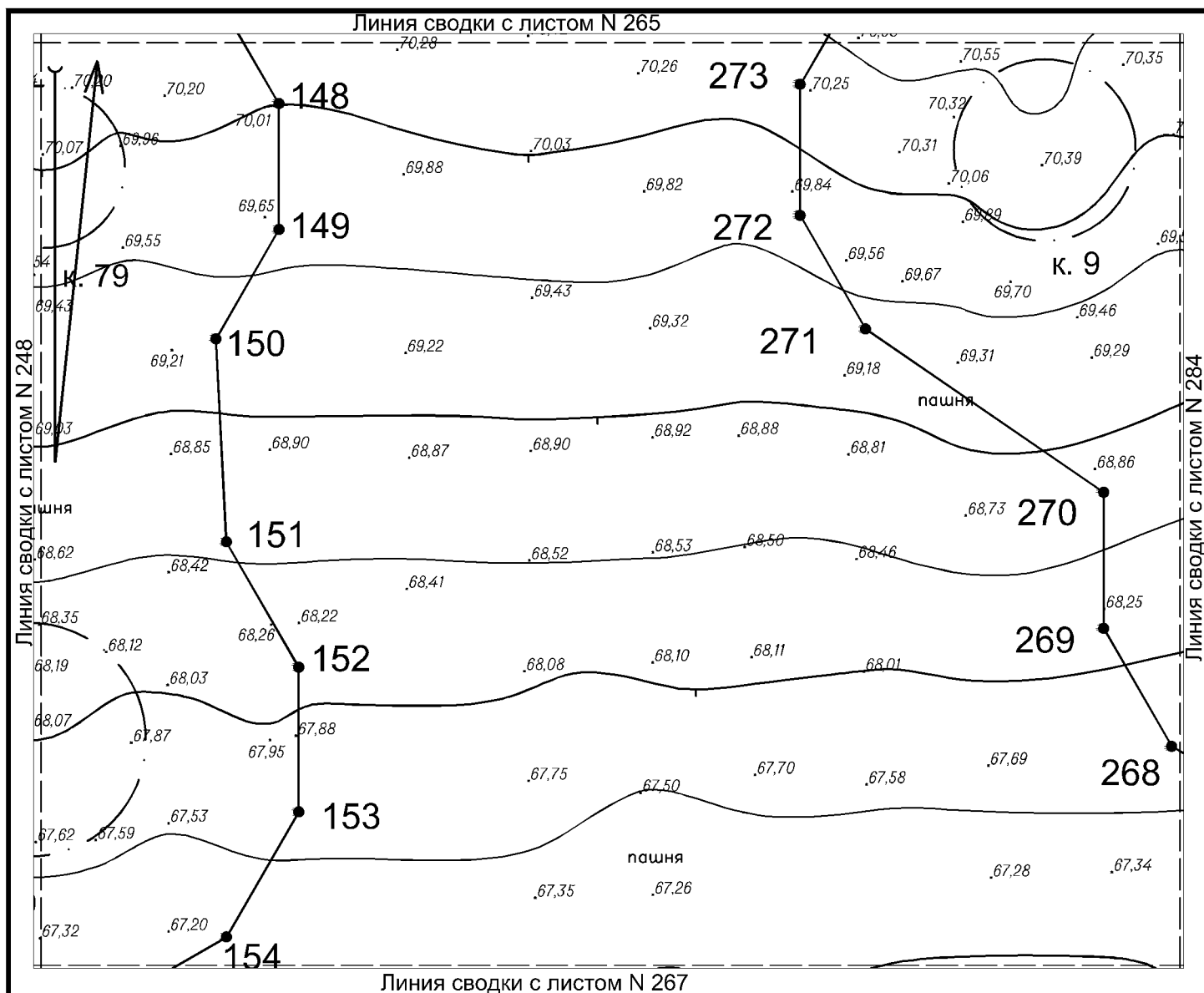


Условные обозначения:

- Граница территории выявленного объекта культурного (археологического) наследия «Курганный могильник «Недвиговский I» с характерными точками и их номерами
- Граница курганной насыпи
- Рельеф местности

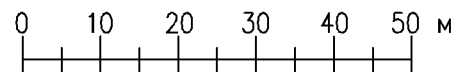


Горизонталы на территории объекта проведены через 0,5 м

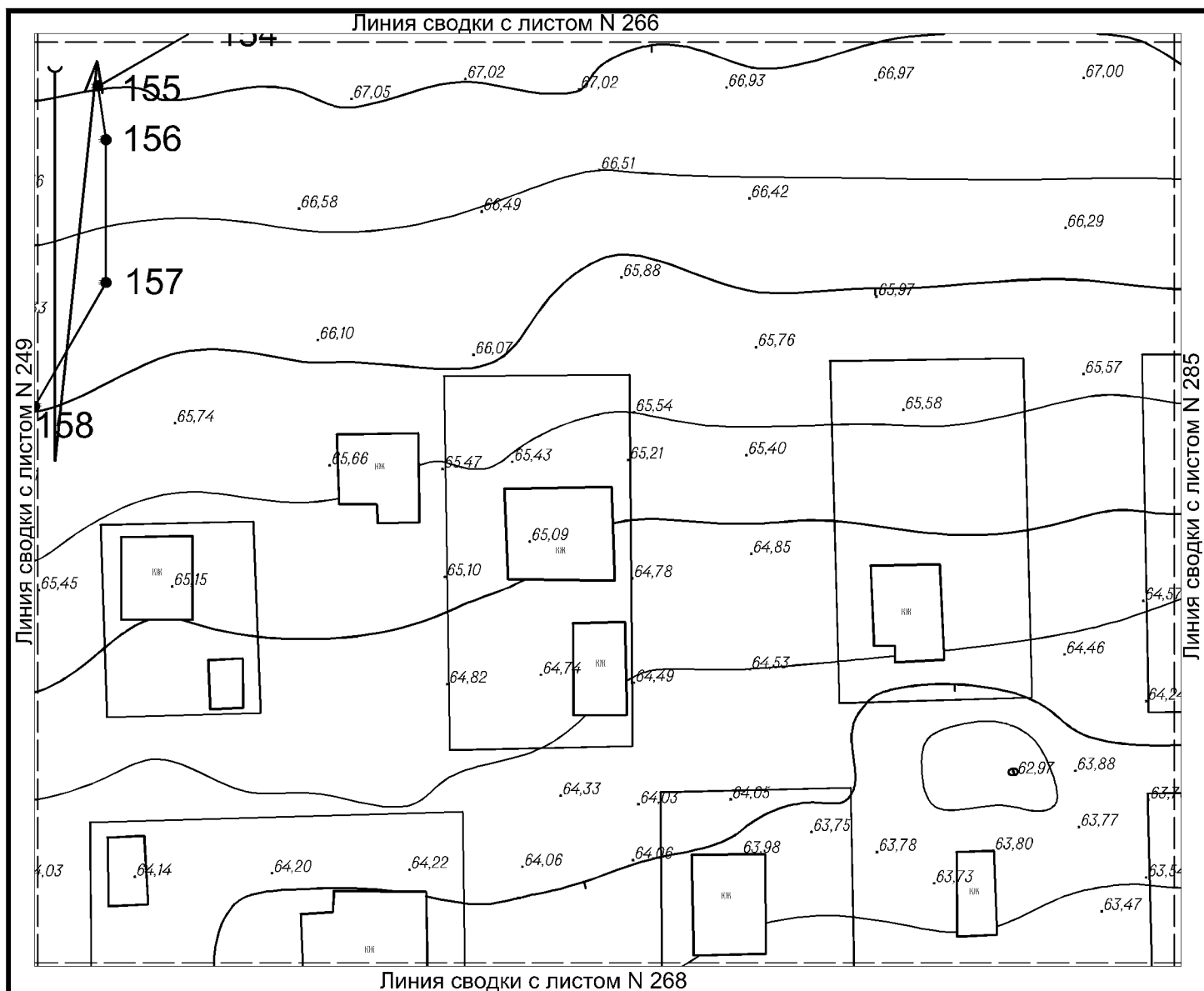


Условные обозначения:

- Граница территории выявленного объекта культурного (археологического) наследия «Курганный могильник «Недвиговский I» с характерными точками и их номерами
- Граница курганной насыпи
- Рельеф местности



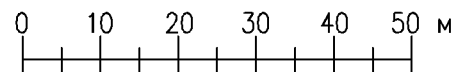
Горизонтالي на территории объекта проведены через 0,5 м



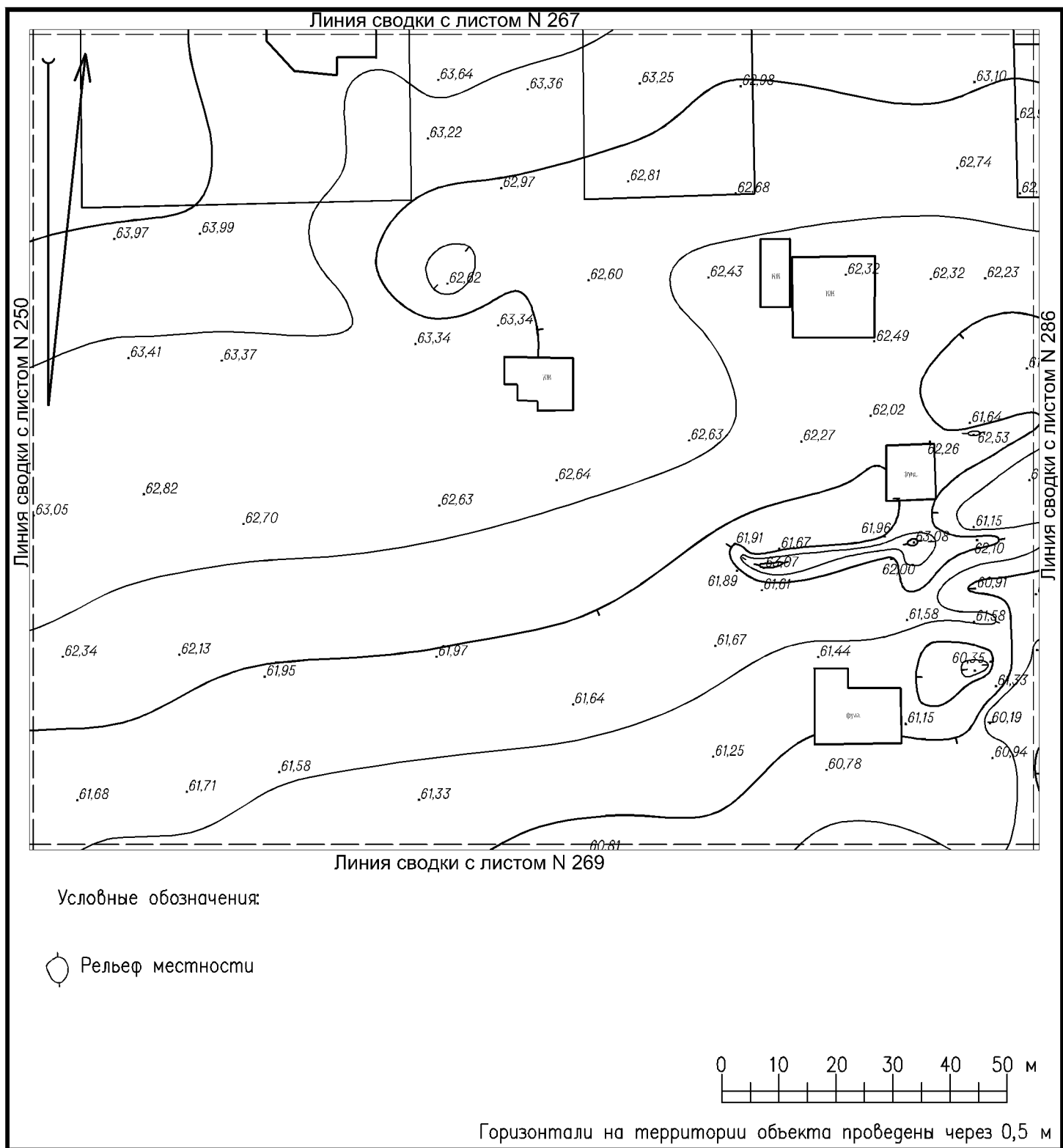
Условные обозначения:

— Граница территории выявленного объекта культурного (археологического) наследия «Курганный могильник «Недвиговский I» с характерными точками и их номерами

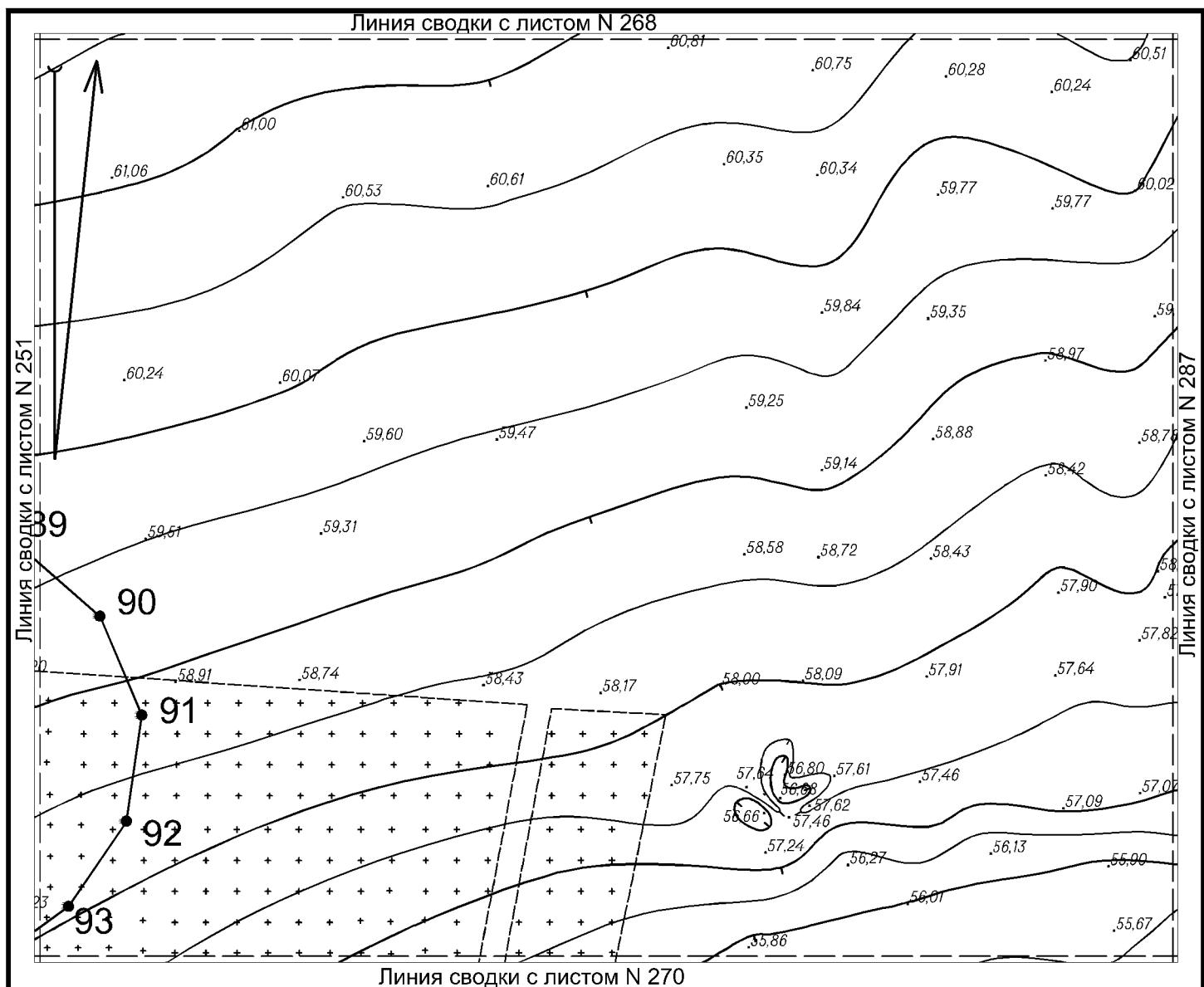
○ Рельеф местности



Горизонтالي на территории объекта проведены через 0,5 м

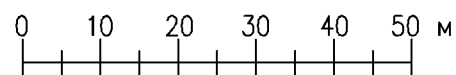




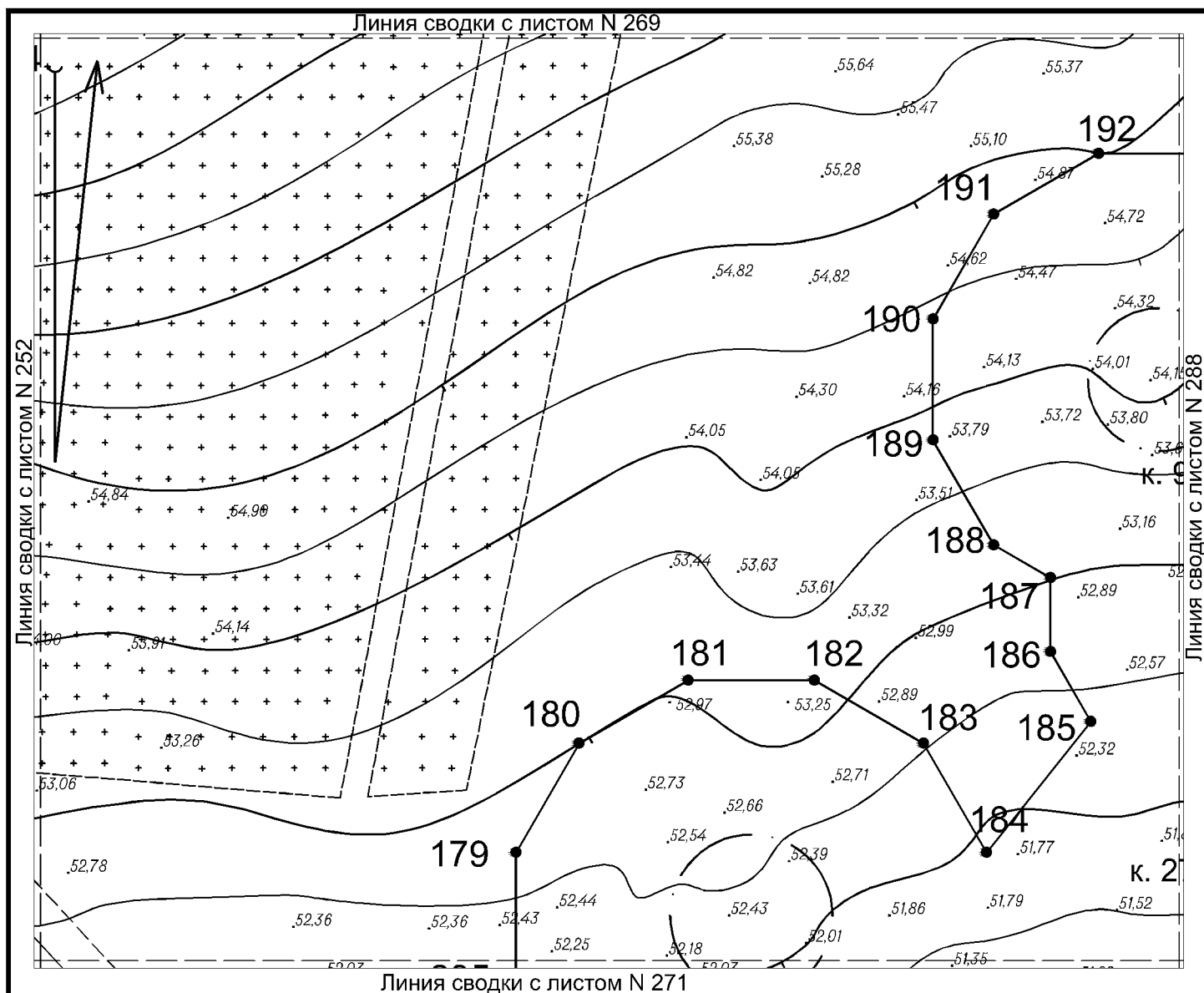


Условные обозначения:




- Граница территории выявленного объекта культурного (археологического) наследия «Курганный могильник «Недвиговский I» с характерными точками и их номерами
- Рельеф местности

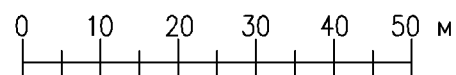


Горизонтالي на территории объекта проведены через 0,5 м

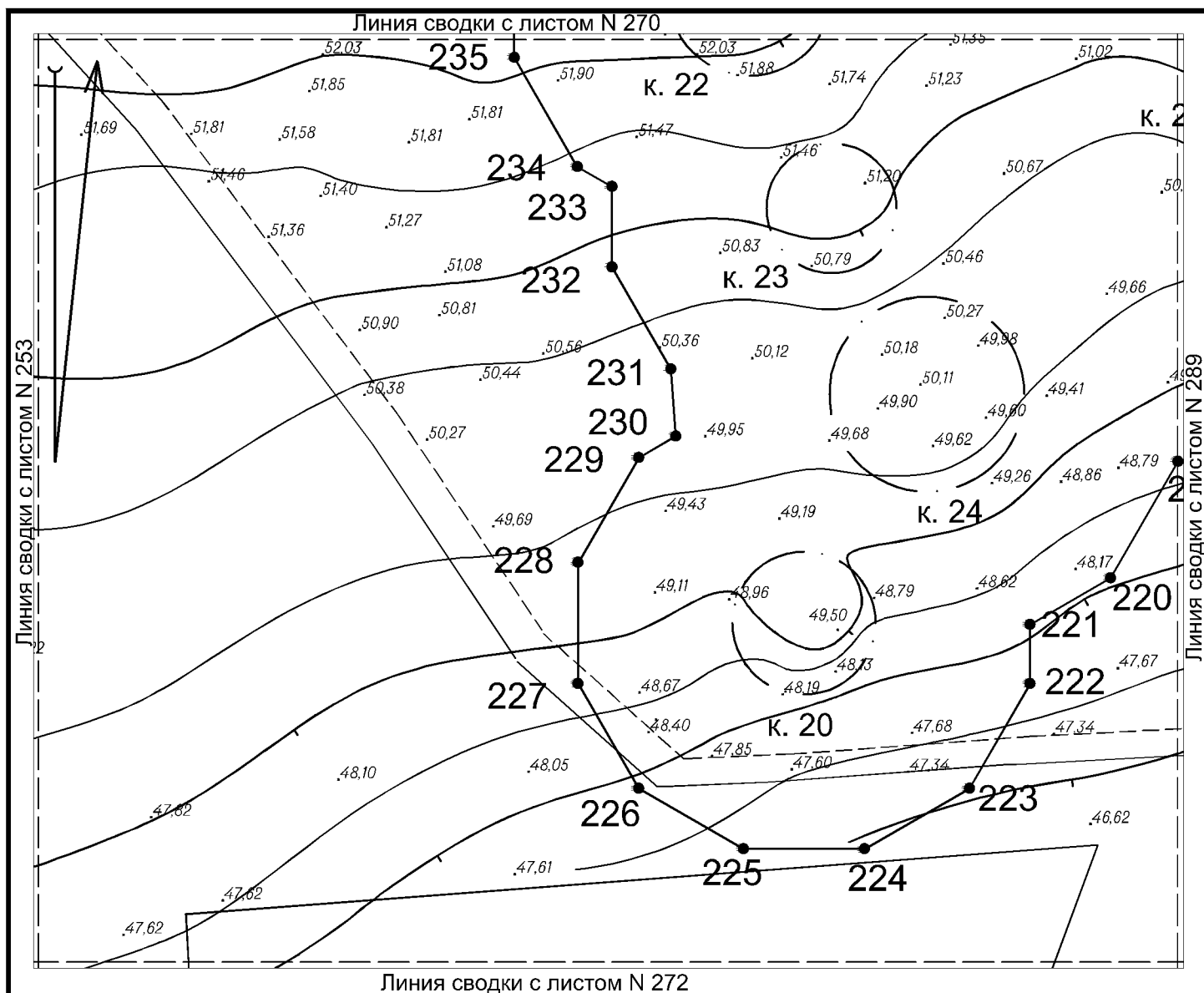


Условные обозначения:

-  Граница территории выявленного объекта культурного (археологического) наследия «Курганный могильник «Недвиговский I» с характерными точками и их номерами
-  Граница курганной насыпи
-  Рельеф местности

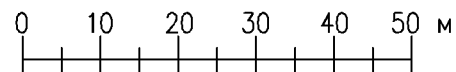


Горизонтالي на территории объекта проведены через 0,5 м

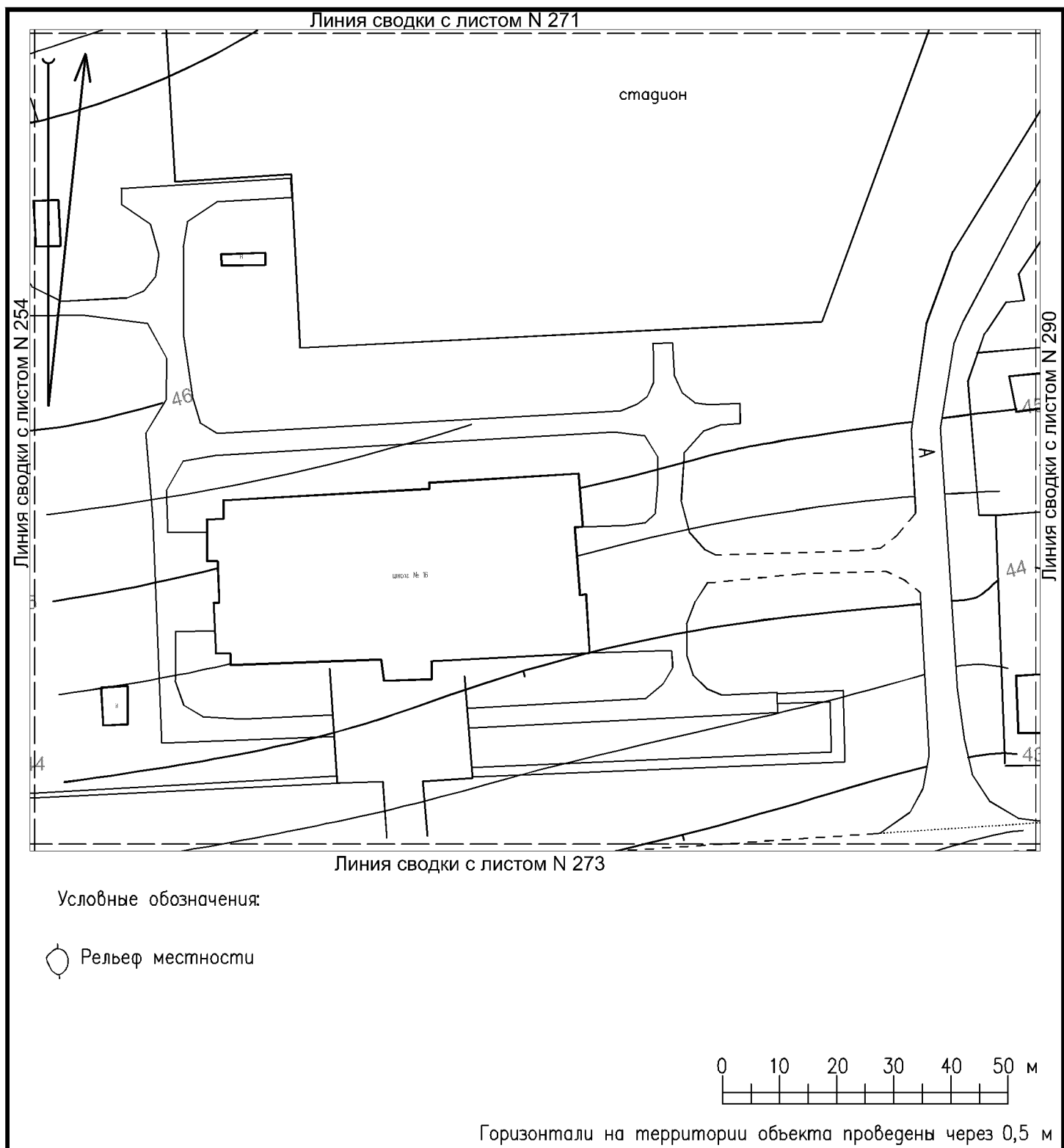


Условные обозначения:

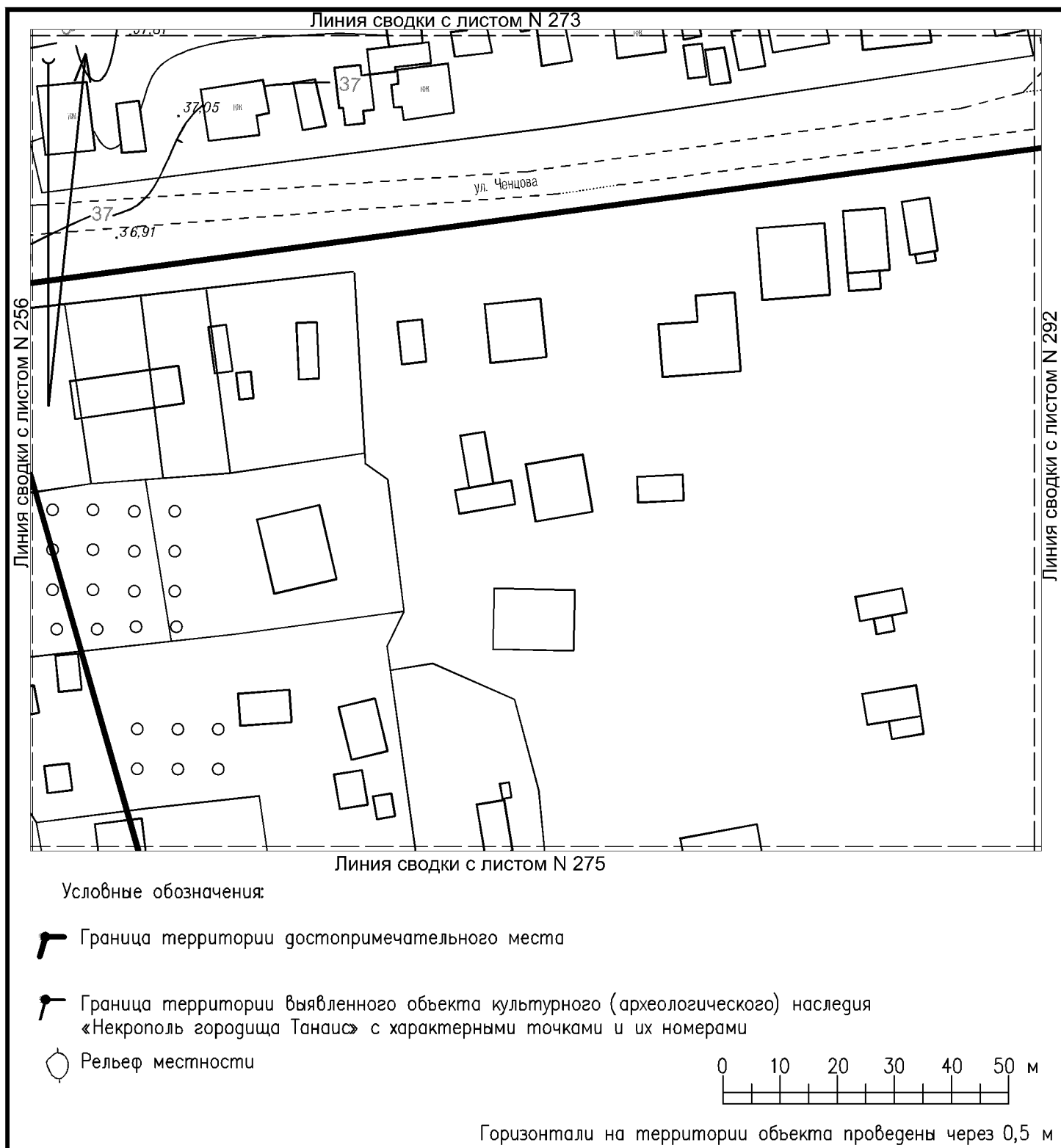
- Граница территории выявленного объекта культурного (археологического) наследия «Курганный могильник «Недвиговский I» с характерными точками и их номерами
- Граница курганной насыпи
- Рельеф местности

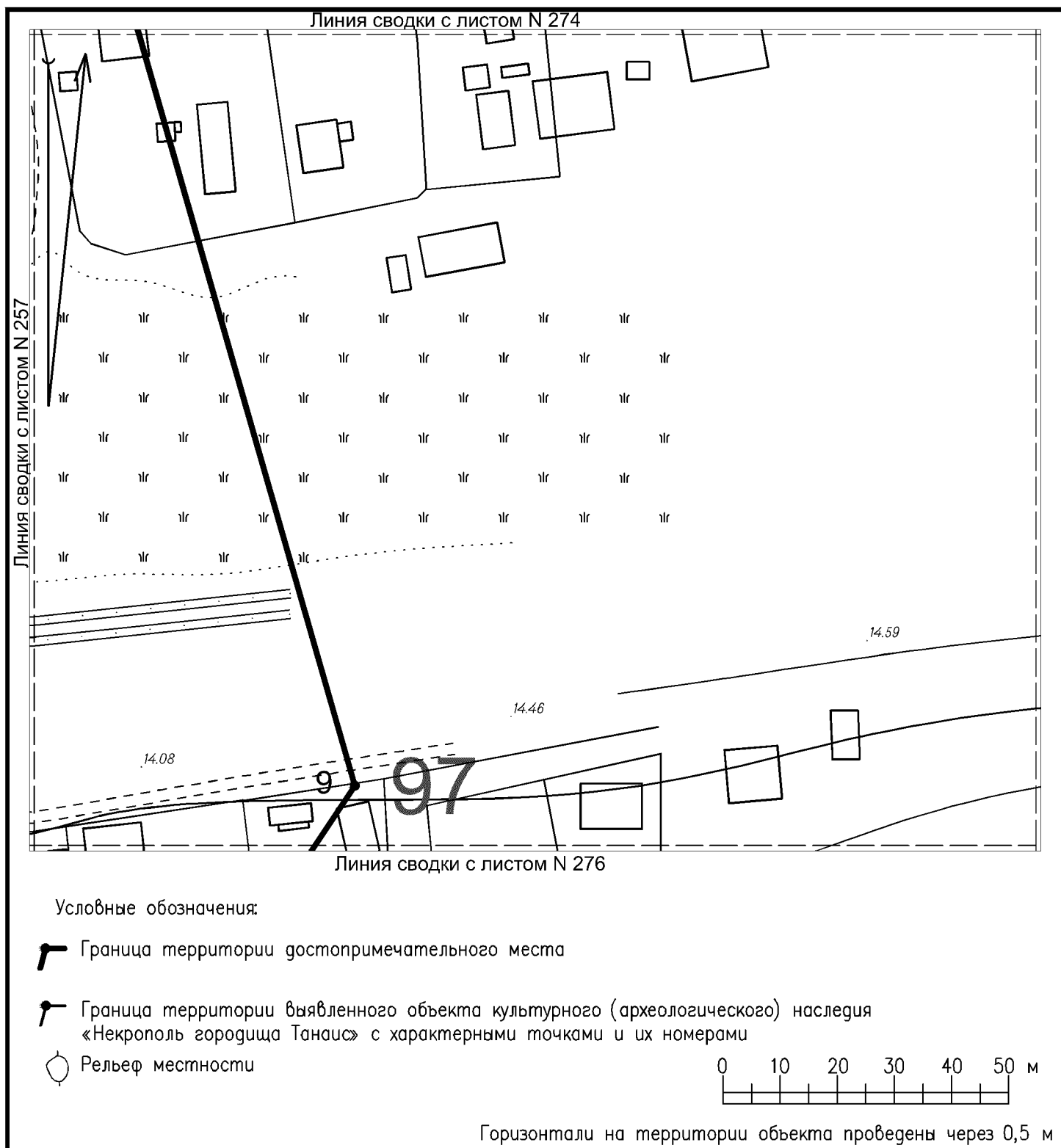


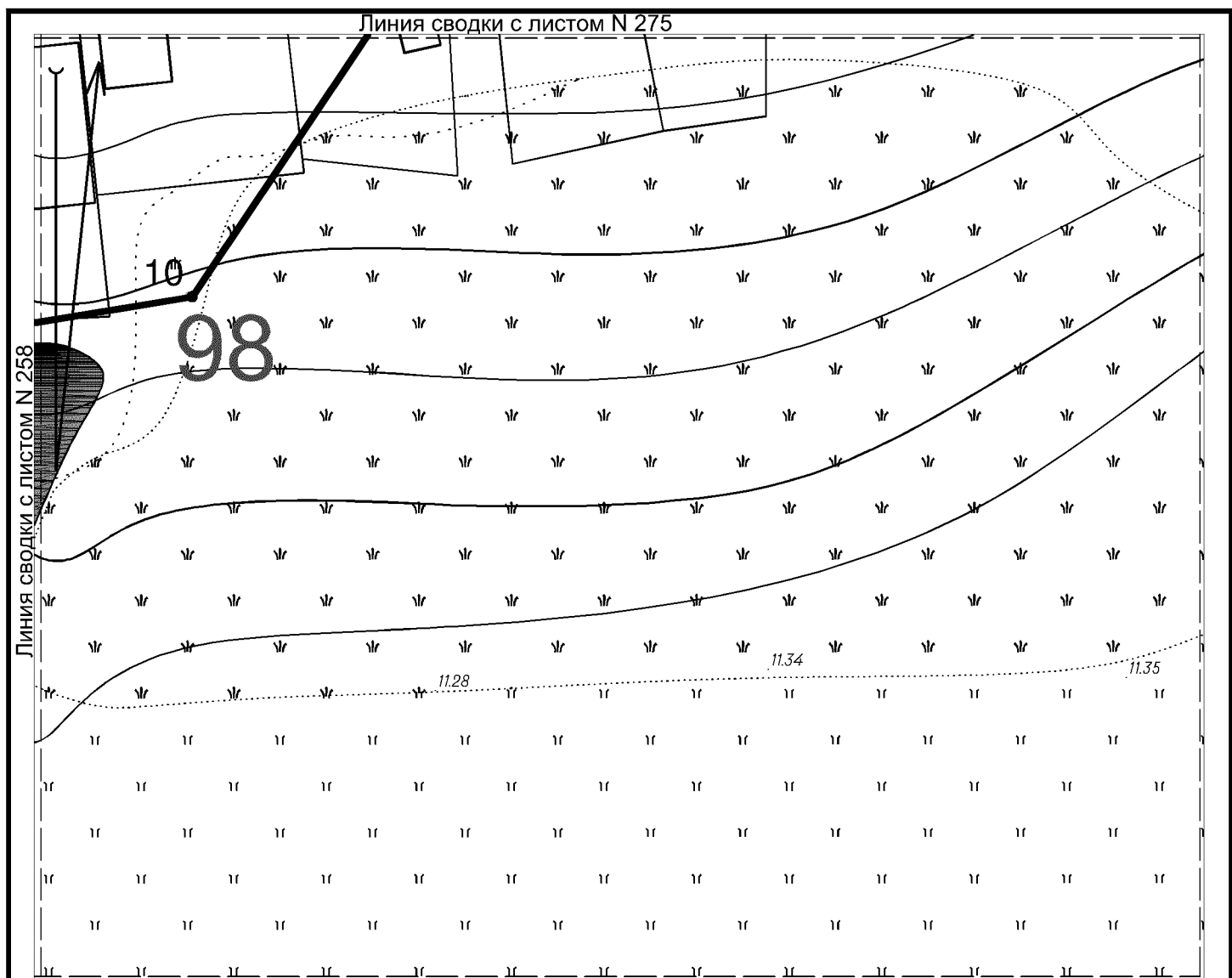
Горизонтالي на территории объекта проведены через 0,5 м








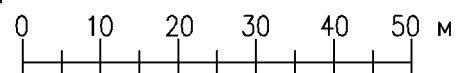






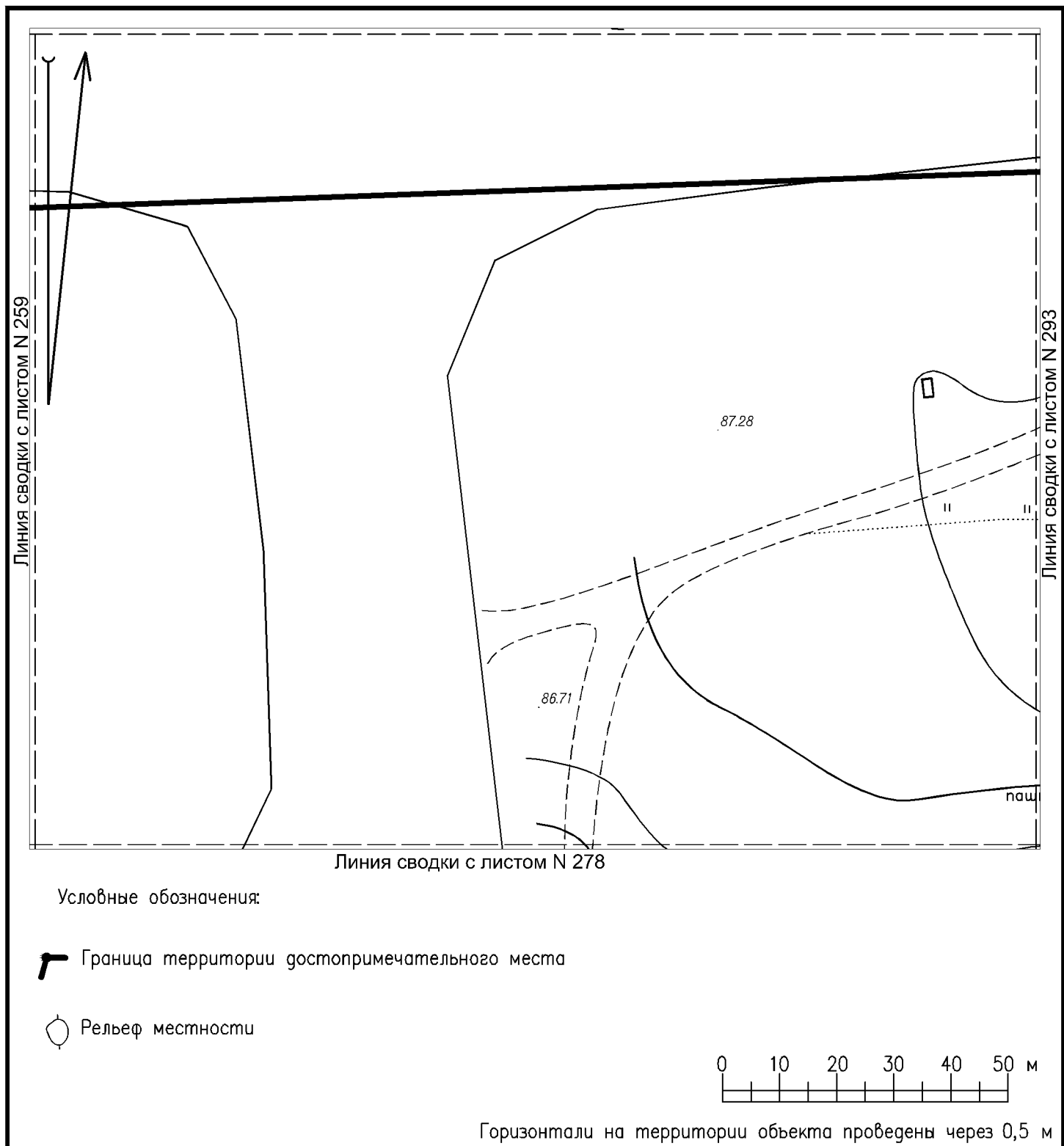
Условные обозначения:

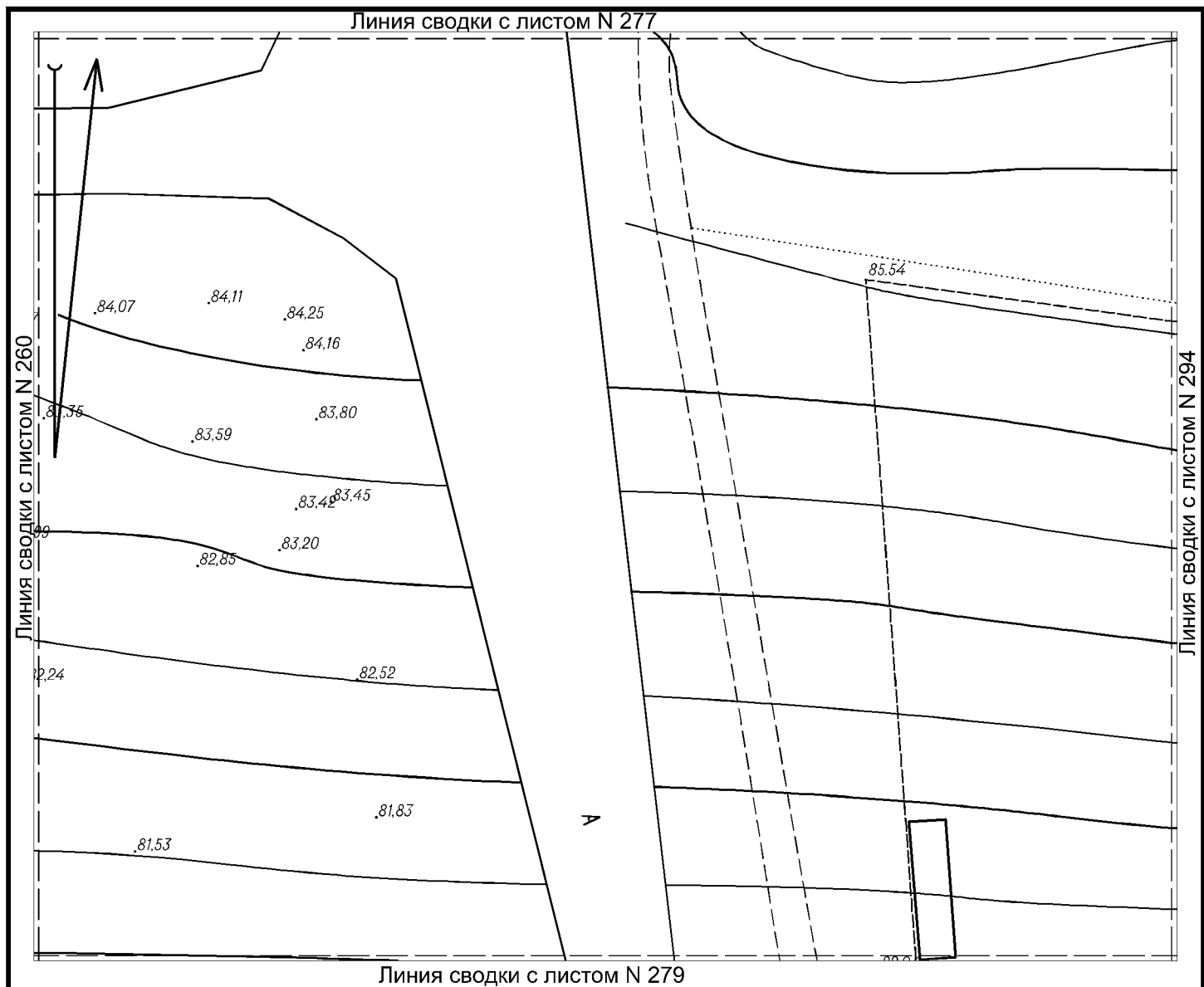
-  Граница территории достопримечательного места
-  Граница территории выявленного объекта культурного (археологического) наследия «Некрополь городища Танаис» с характерными точками и их номерами
-  Рельеф местности

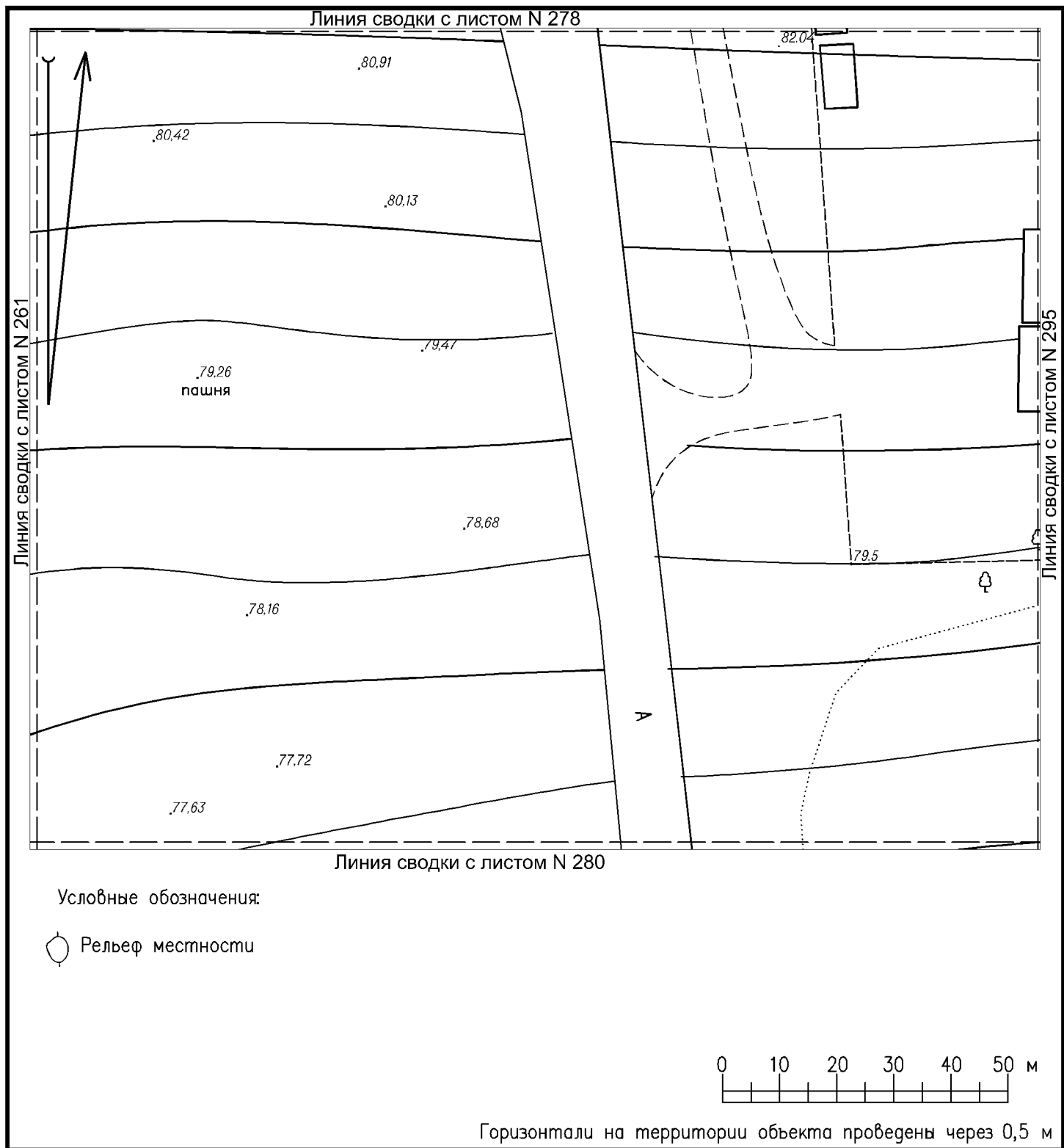


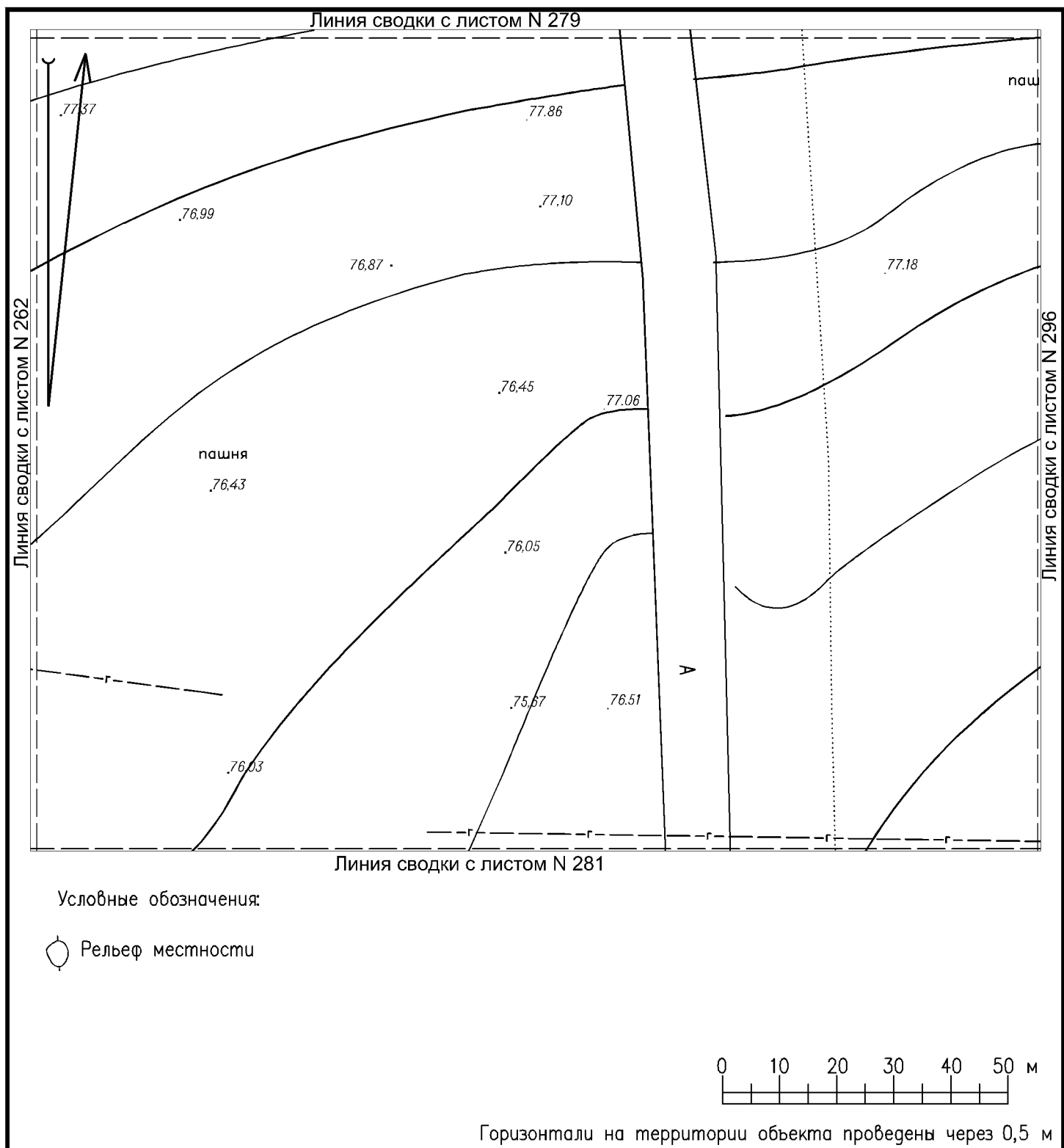
Горизонтالي на территории объекта проведены через 0,5 м

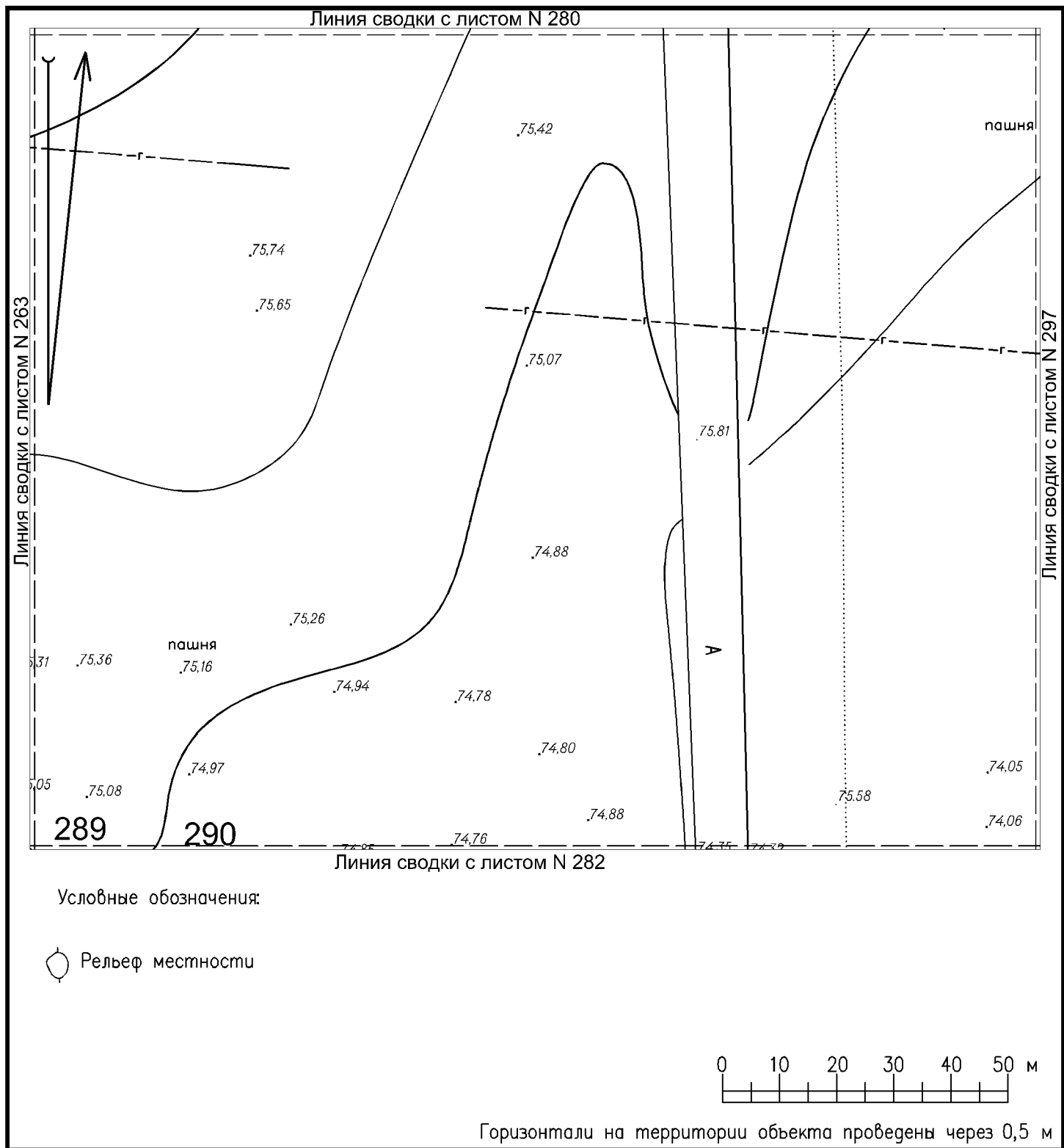


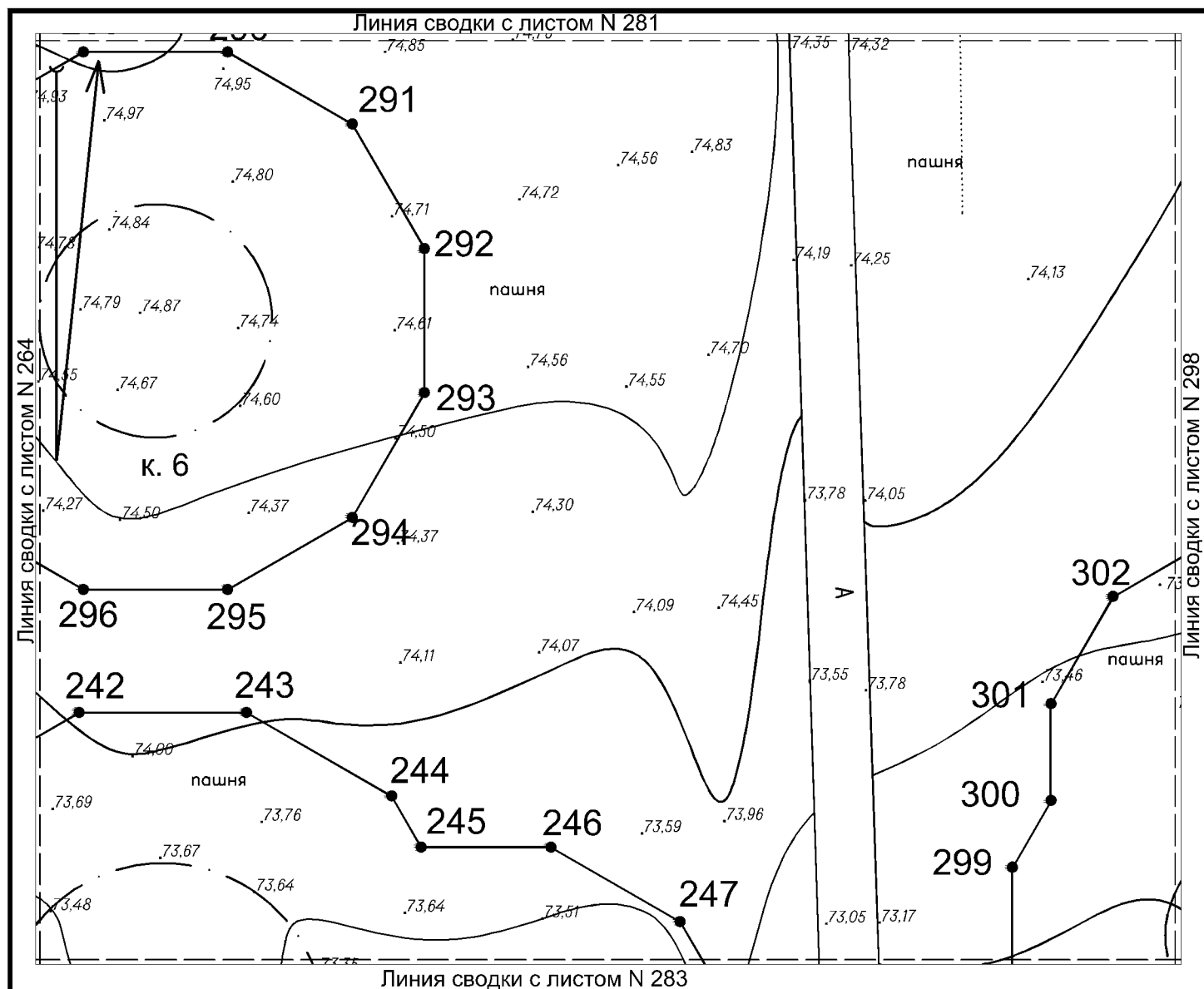









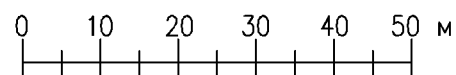




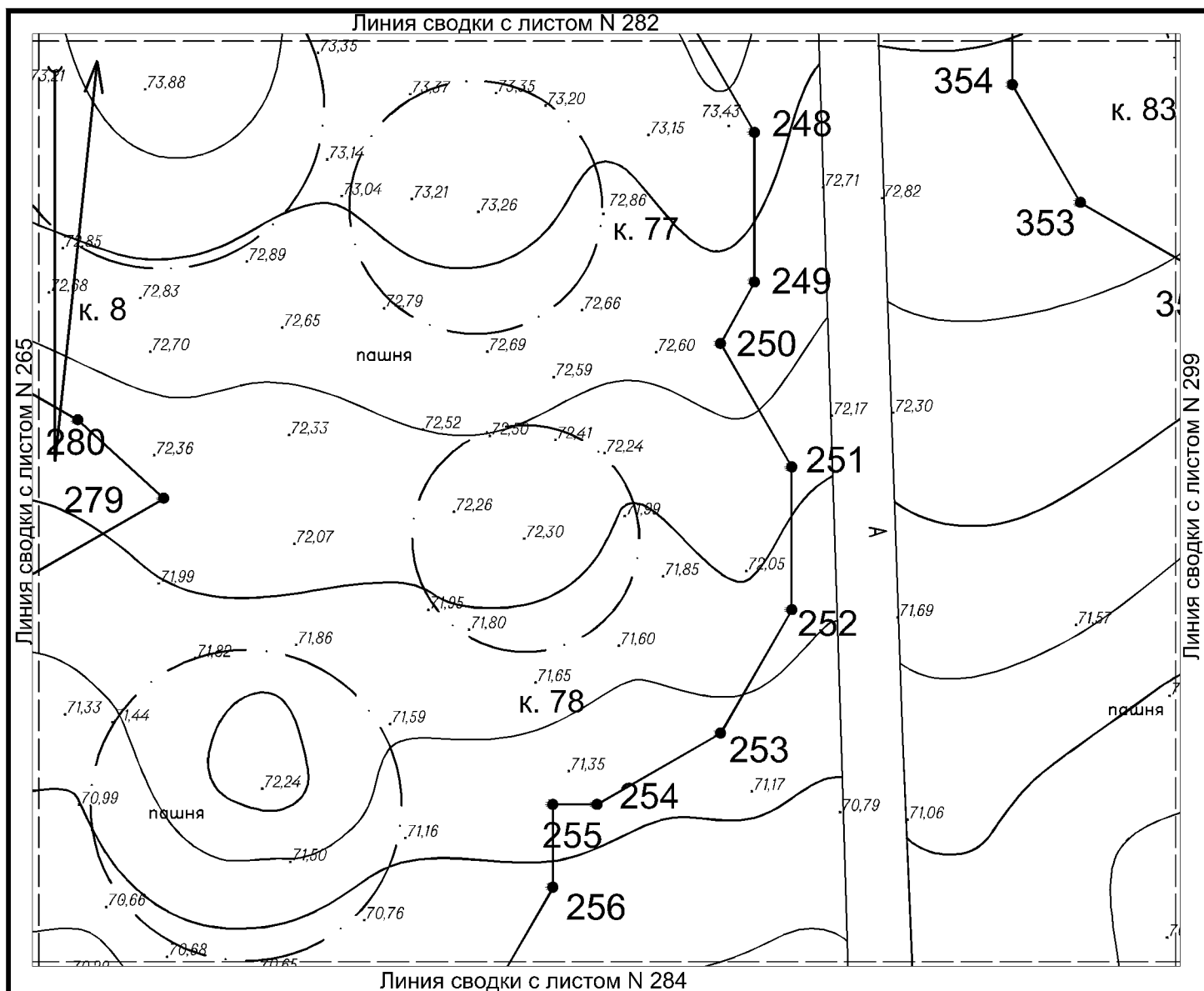


Условные обозначения:




-  Граница территории выявленного объекта культурного (археологического) наследия «Курганный могильник «Недвиговский I» с характерными точками и их номерами
-  Граница курганной насыпи
-  Рельеф местности

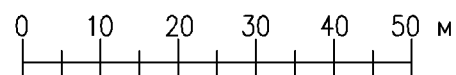


Горизонтالي на территории объекта проведены через 0,5 м

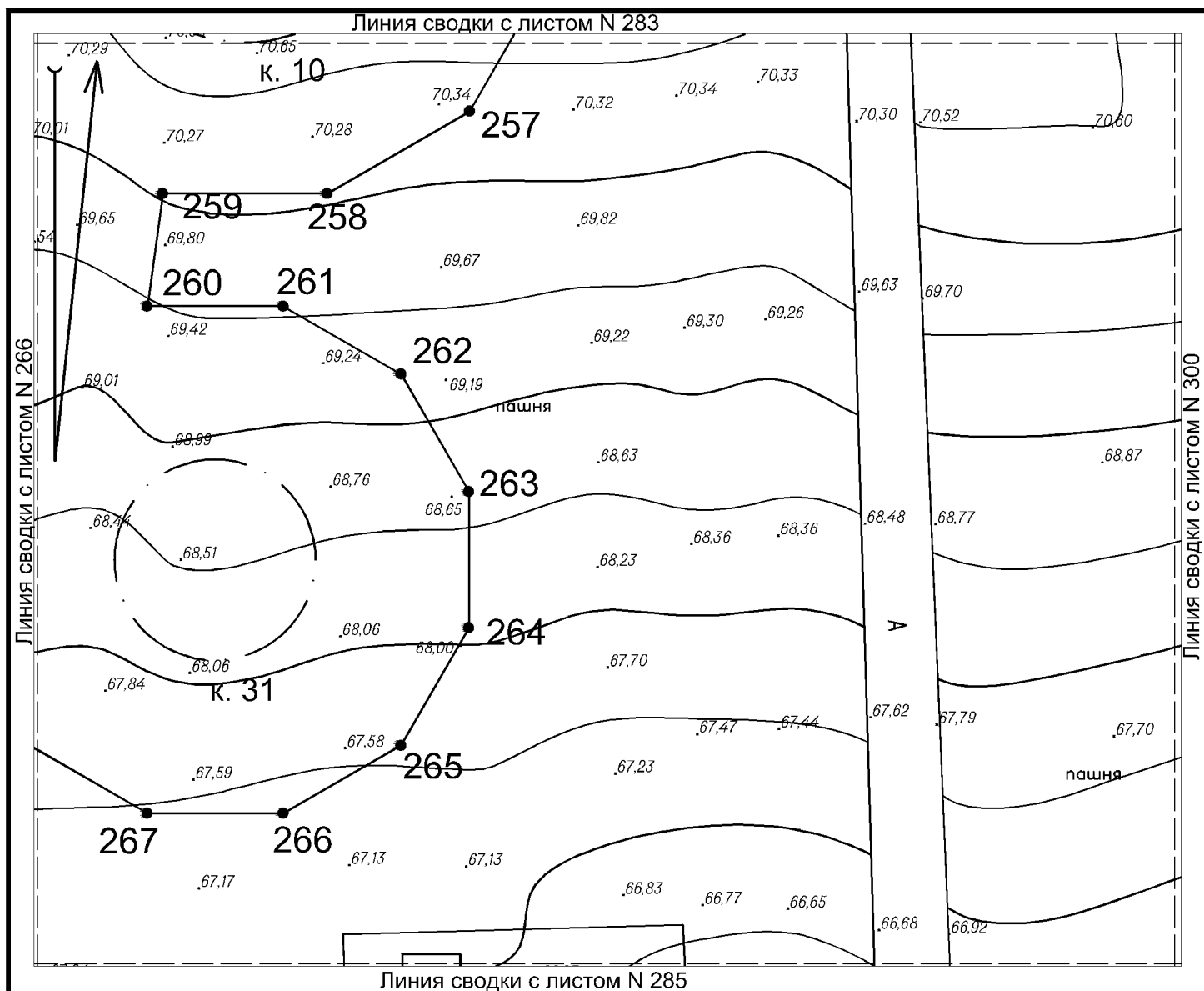


Условные обозначения:




-  Граница территории выявленного объекта культурного (археологического) наследия «Курганный могильник «Недвиговский I» с характерными точками и их номерами
-  Граница курганный насыпи
-  Рельеф местности

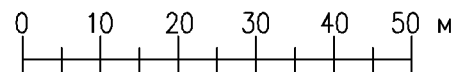


Горизонтالي на территории объекта проведены через 0,5 м



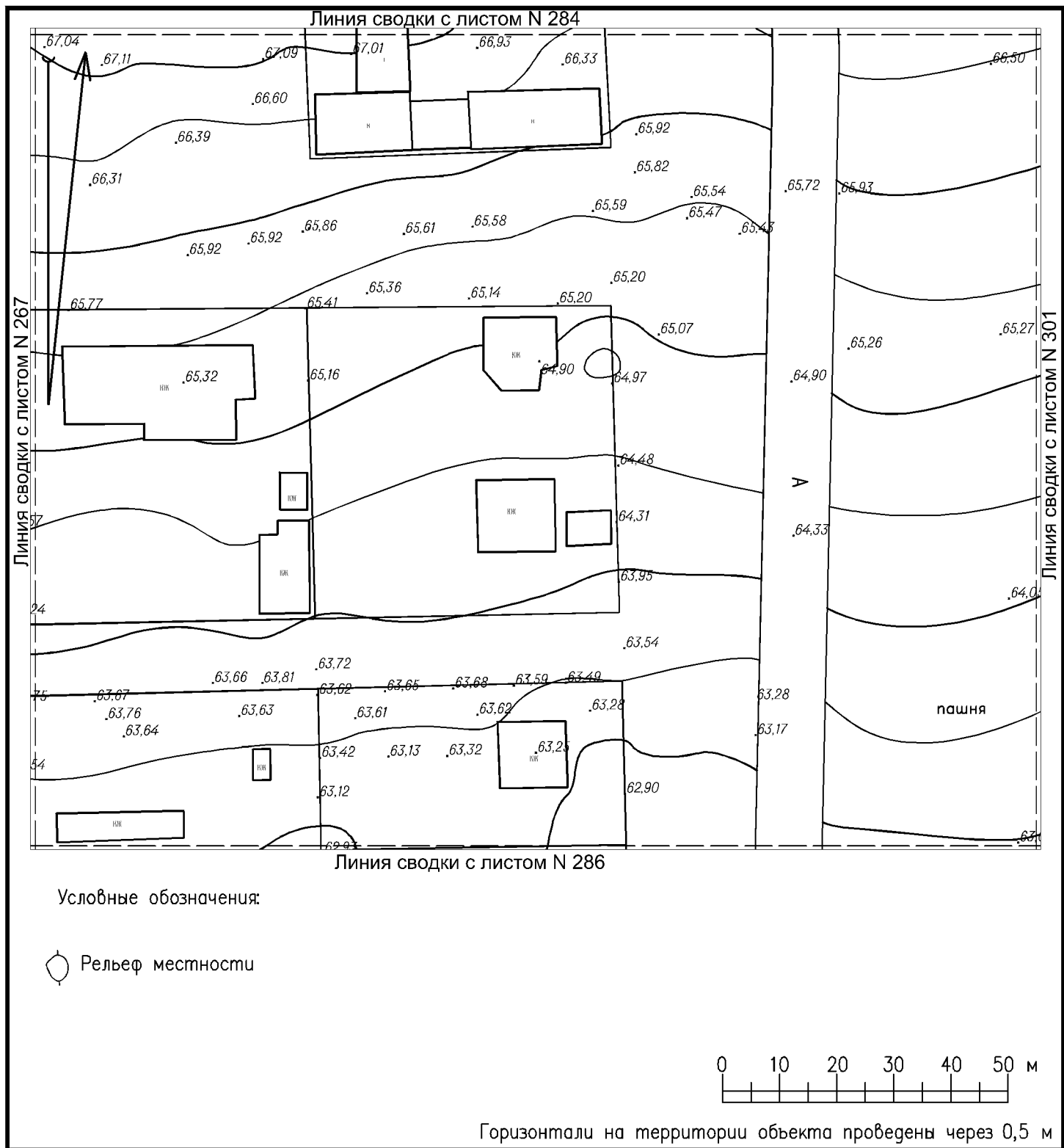
Условные обозначения:

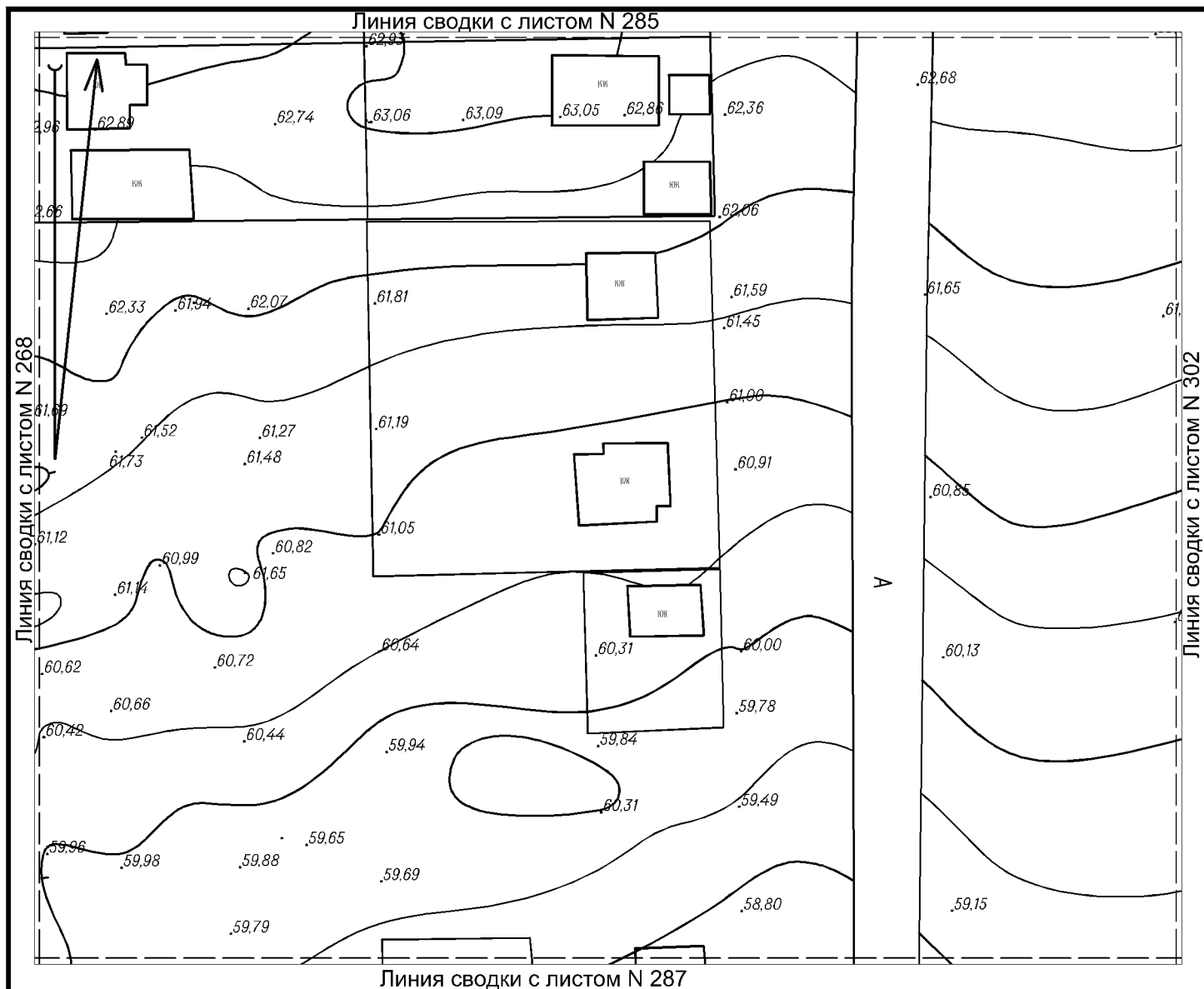
-  Граница территории выявленного объекта культурного (археологического) наследия «Курганный могильник «Недвиговский I» с характерными точками и их номерами
-  Граница курганной насыпи
-  Рельеф местности

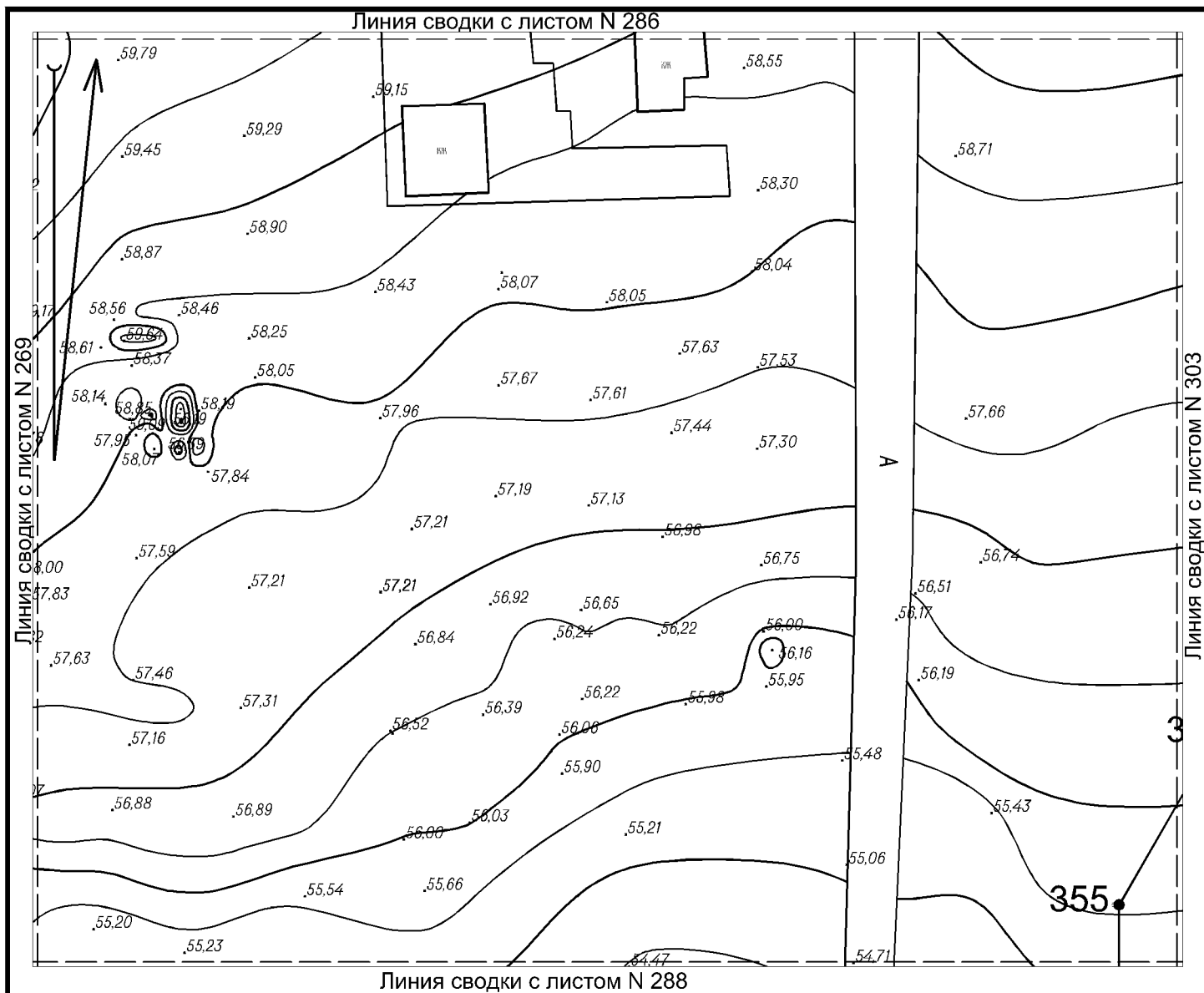


Горизонталы на территории объекта проведены через 0,5 м



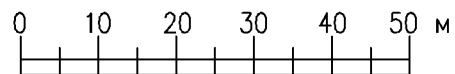




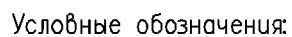


Условные обозначения:

- Граница территории выявленного объекта культурного (археологического) наследия «Курганный могильник «Недзвиговский I» с характерными точками и их номерами
- Рельеф местности

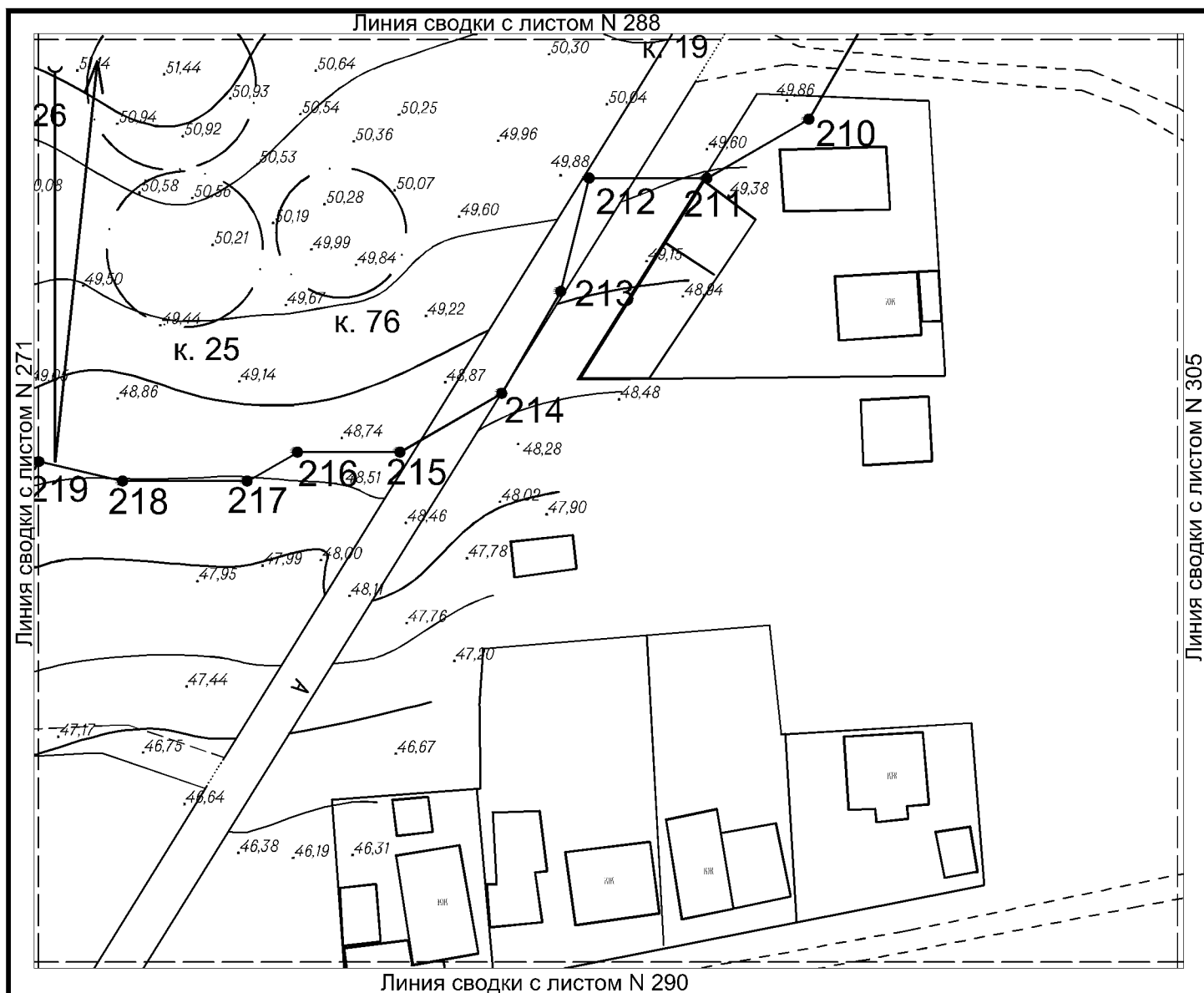


Горизонтالي на територии объекта проведены через 0,5 м






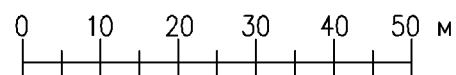
- 

Горизонтالي на територии обьекта проведены через 0,5 м



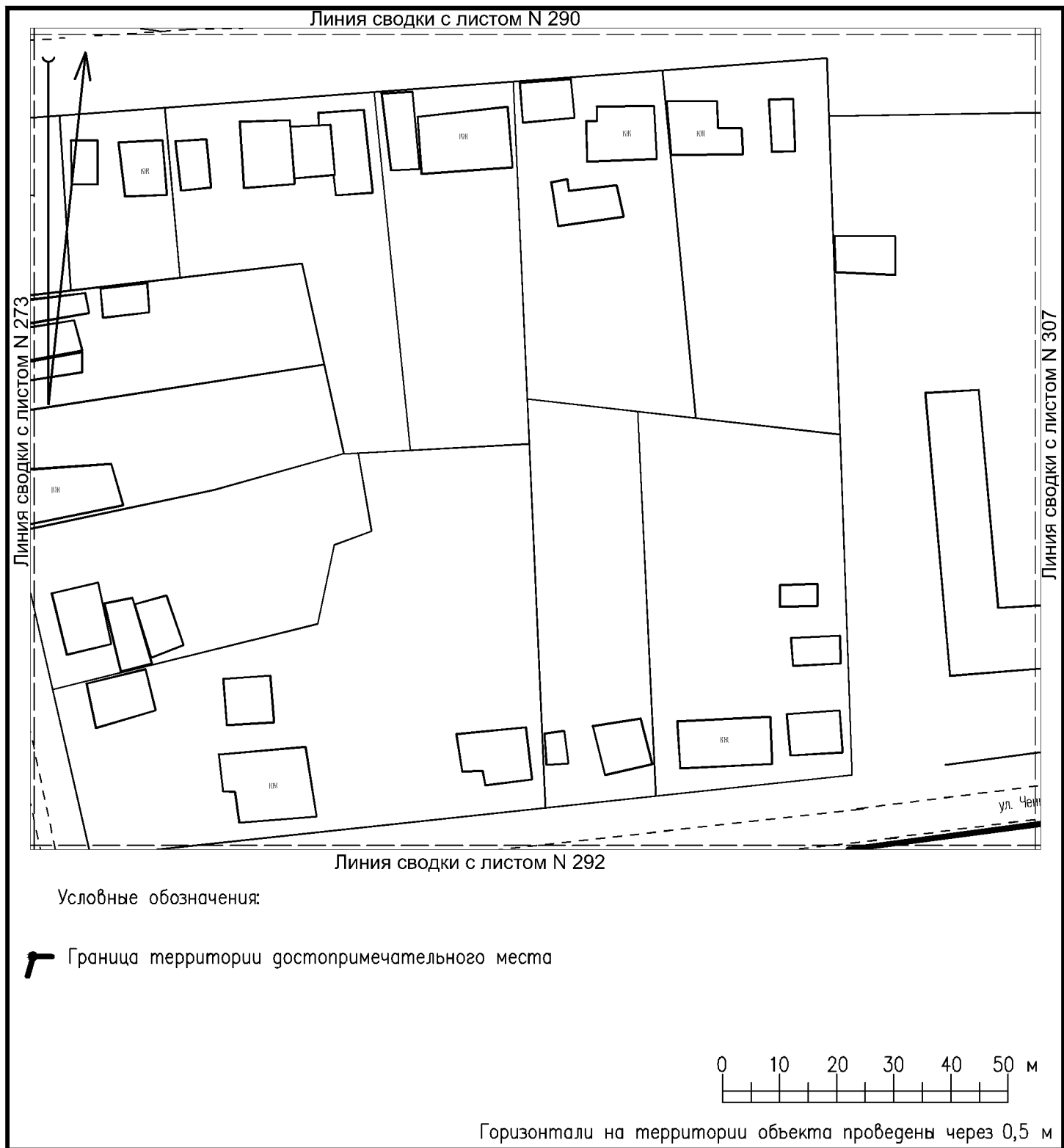
Условные обозначения:


-  Граница территории выявленного объекта культурного (археологического) наследия «Курганный могильник «Недвиговский I» с характерными точками и их номерами
-  Граница курганной насыпи
-  Рельеф местности




Горизонталы на территории объекта проведены через 0,5 м

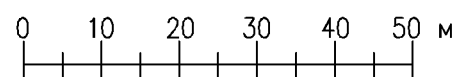






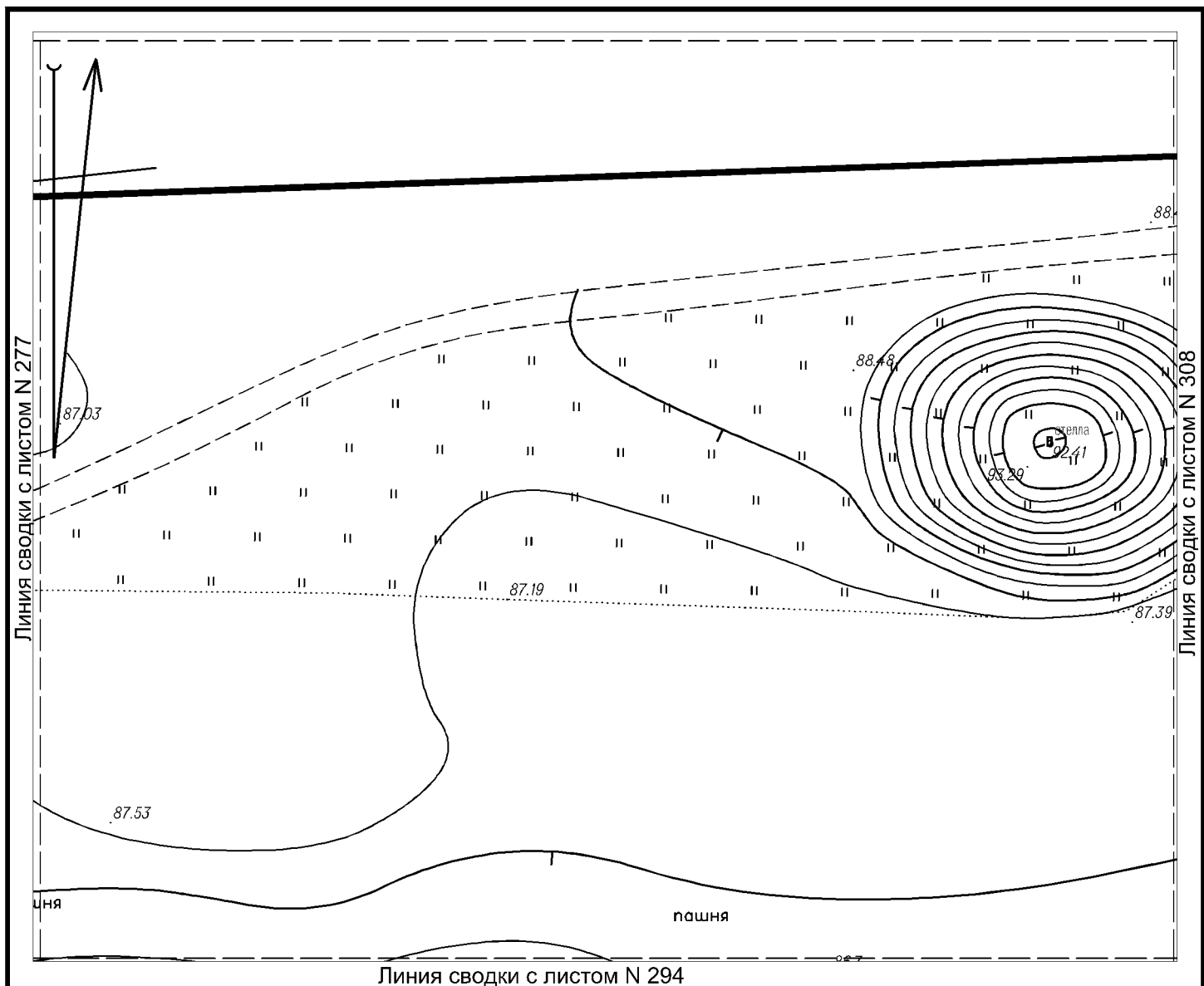
Условные обозначения:

 Граница территории достопримечательного места





Горизонтالي на территории объекта проведены через 0,5 м

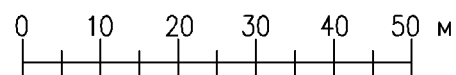




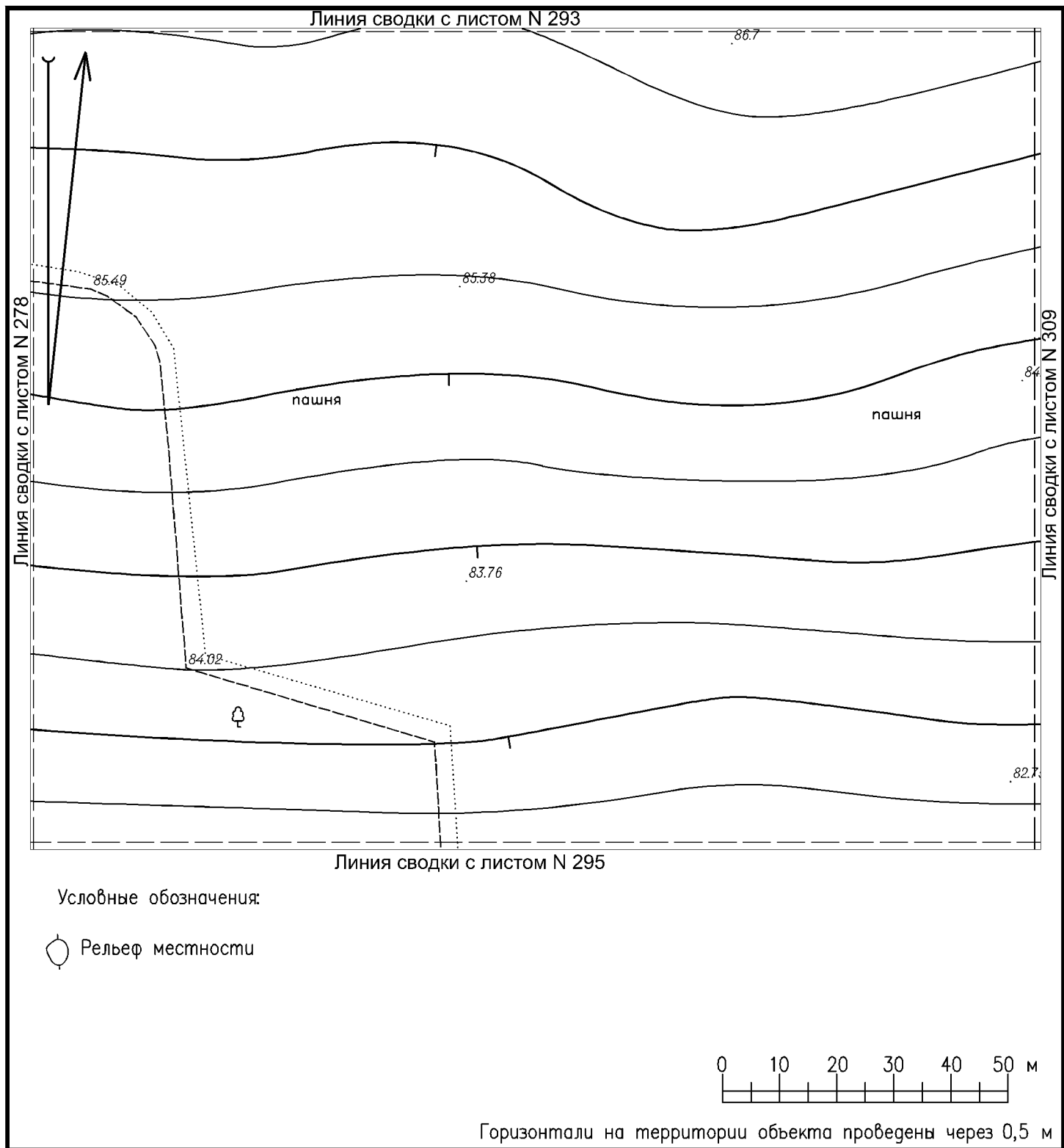
Условные обозначения:

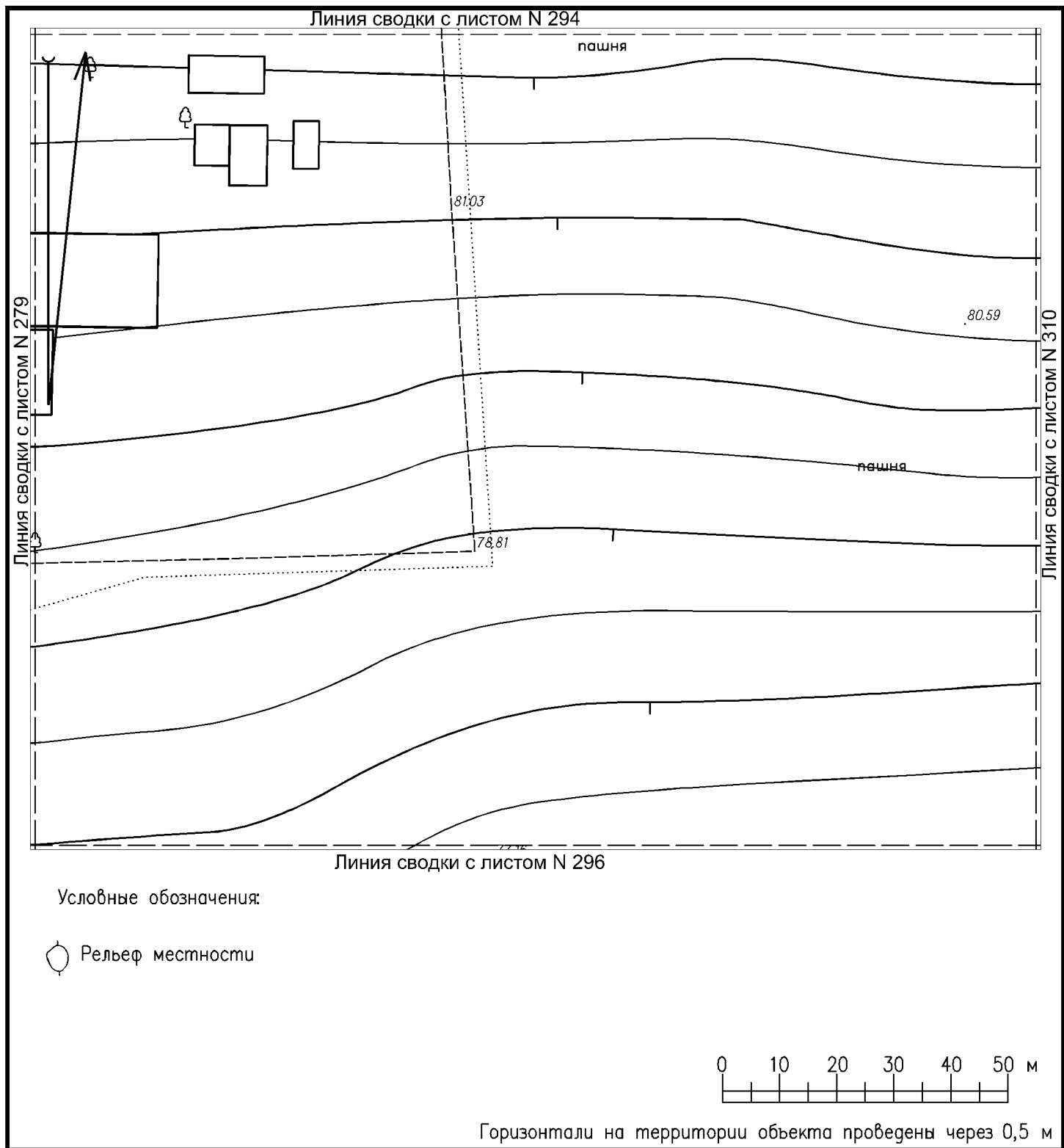
 Граница территории достопримечательного места

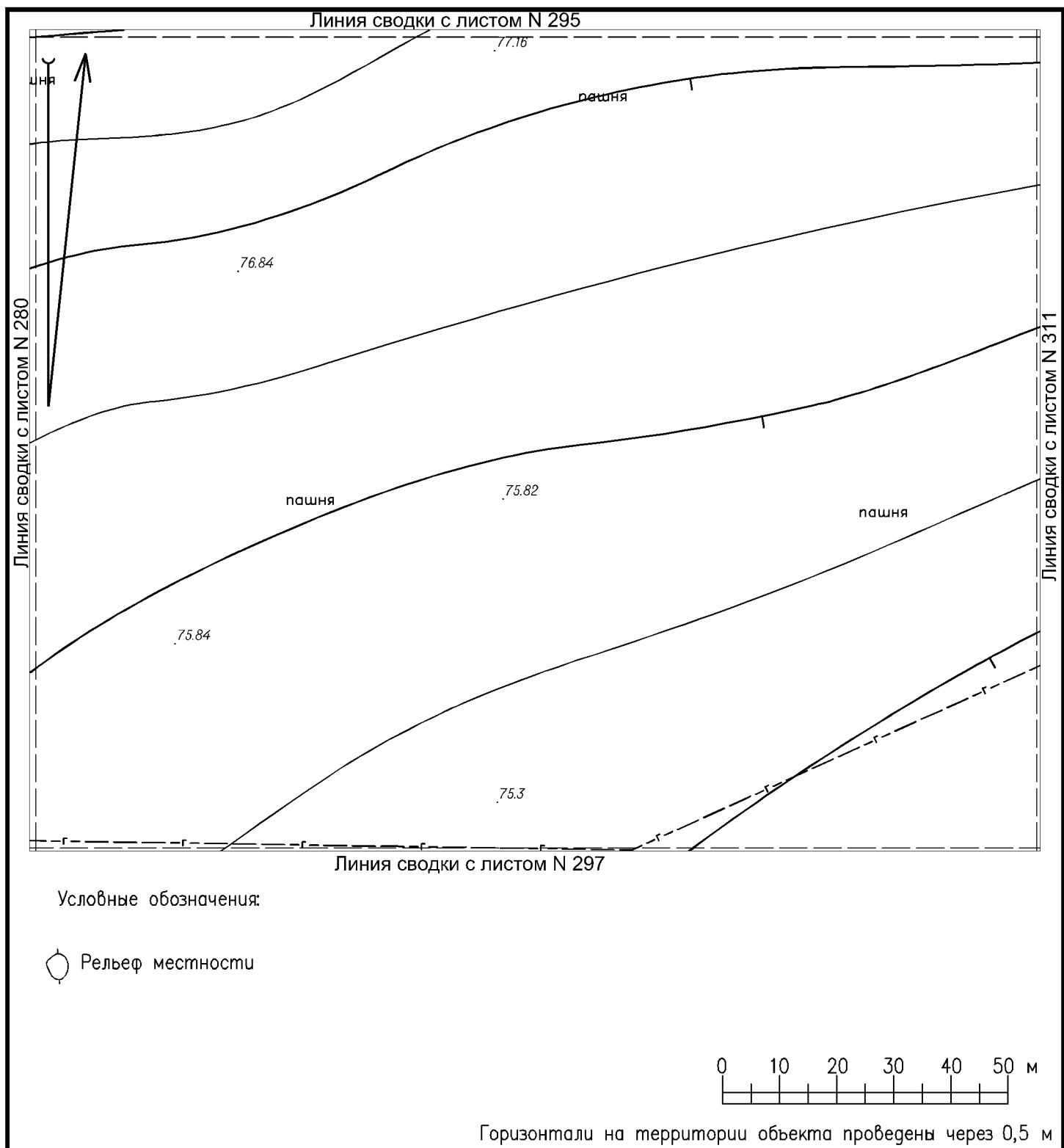
 Рельеф местности

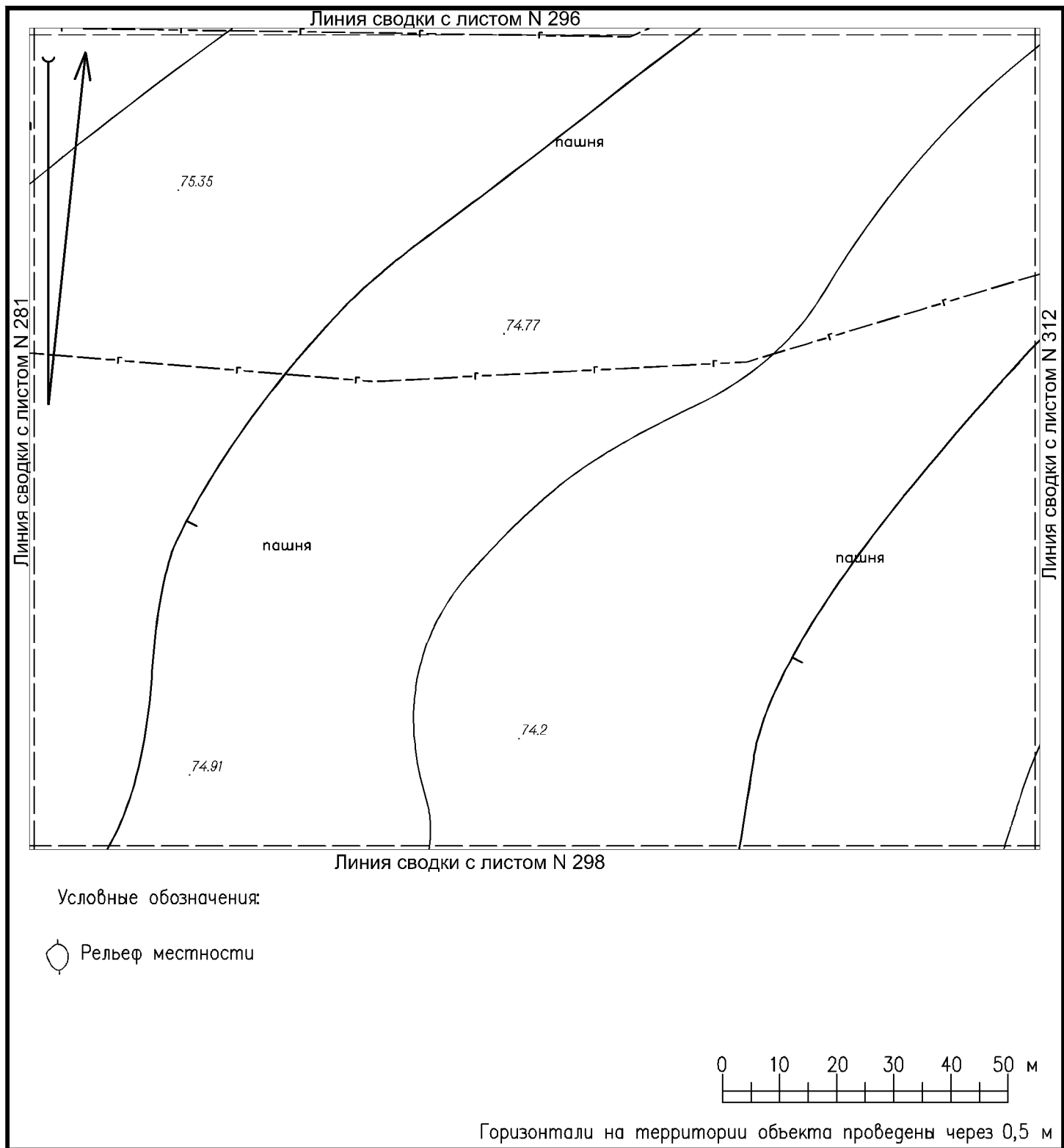


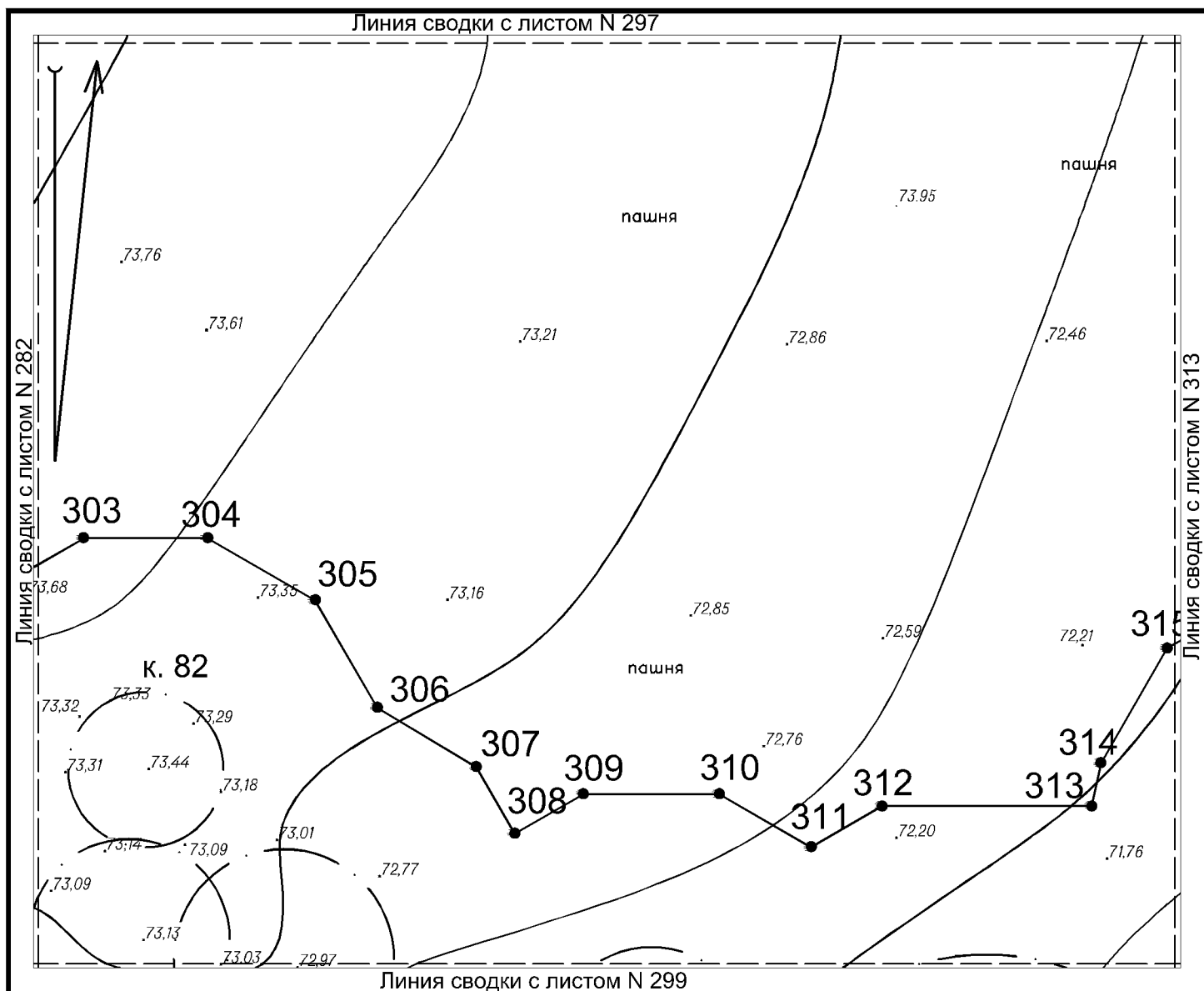
Горизонтالي на территории объекта проведены через 0,5 м








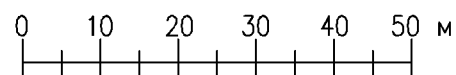




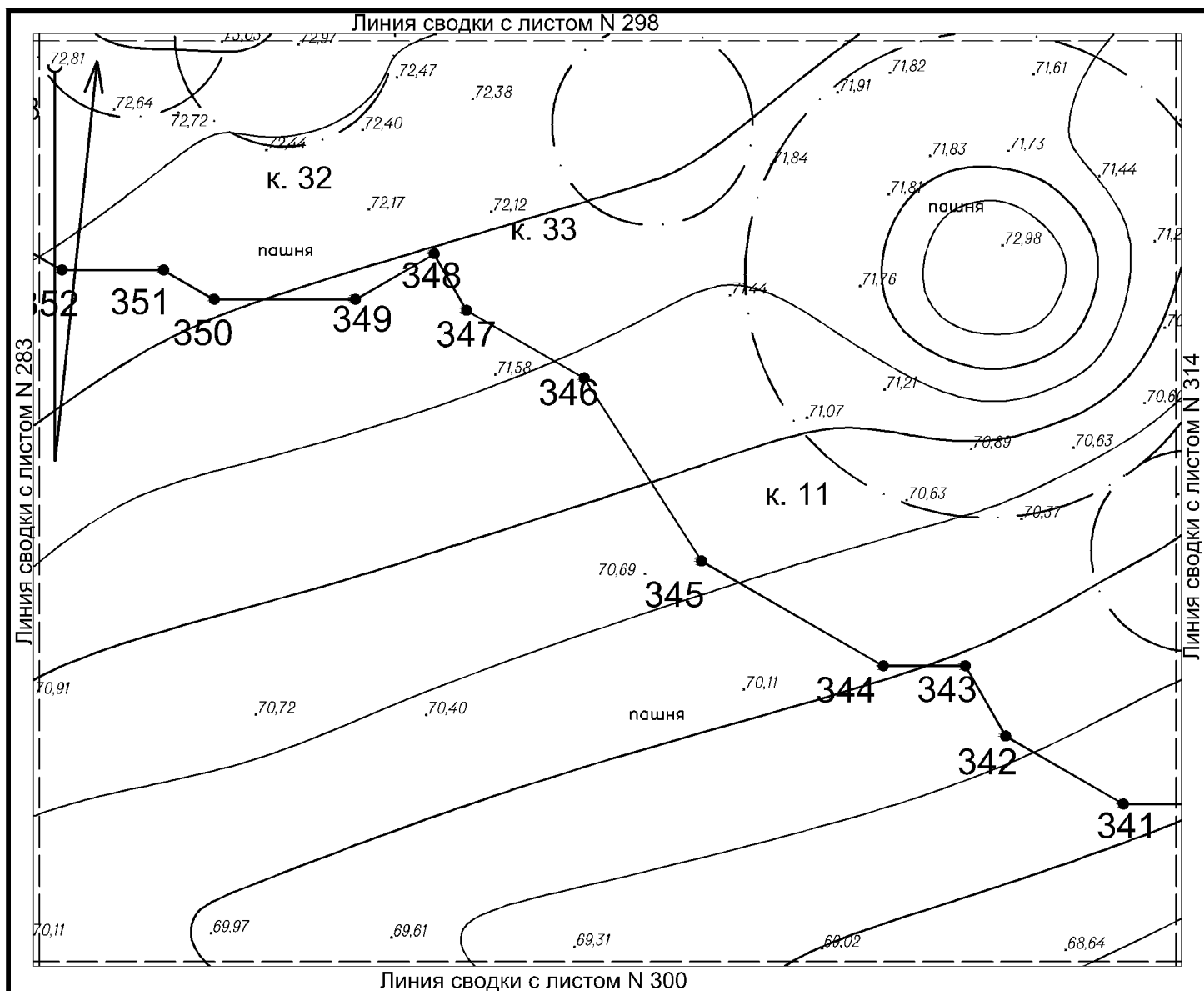


Условные обозначения:




-  Граница территории выявленного объекта культурного (археологического) наследия «Курганный могильник «Недвизговский I» с характерными точками и их номерами
-  Граница курганной насыпи
-  Рельеф местности

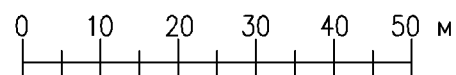


Горизонталы на территории объекта проведены через 0,5 м

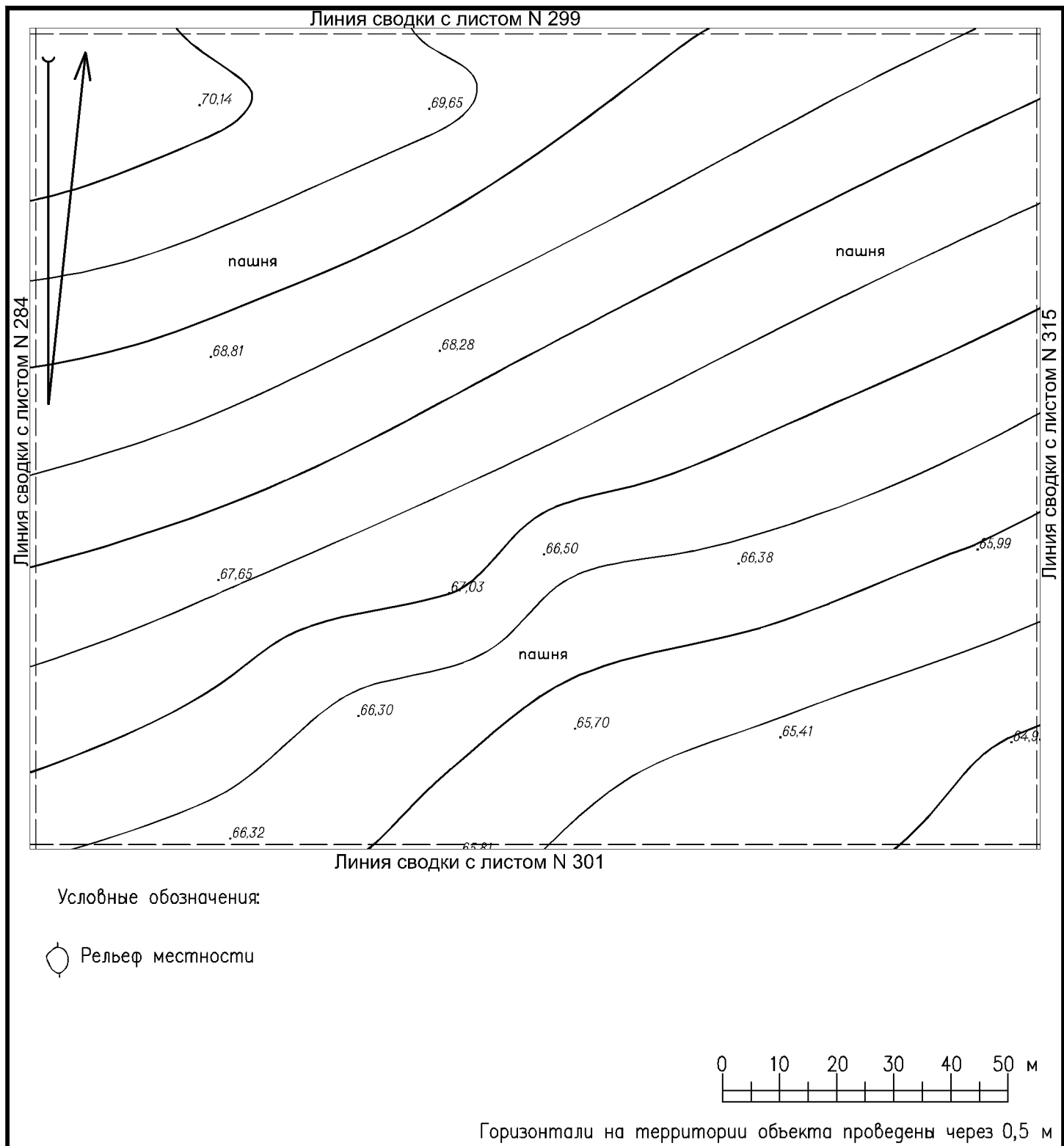


Условные обозначения:

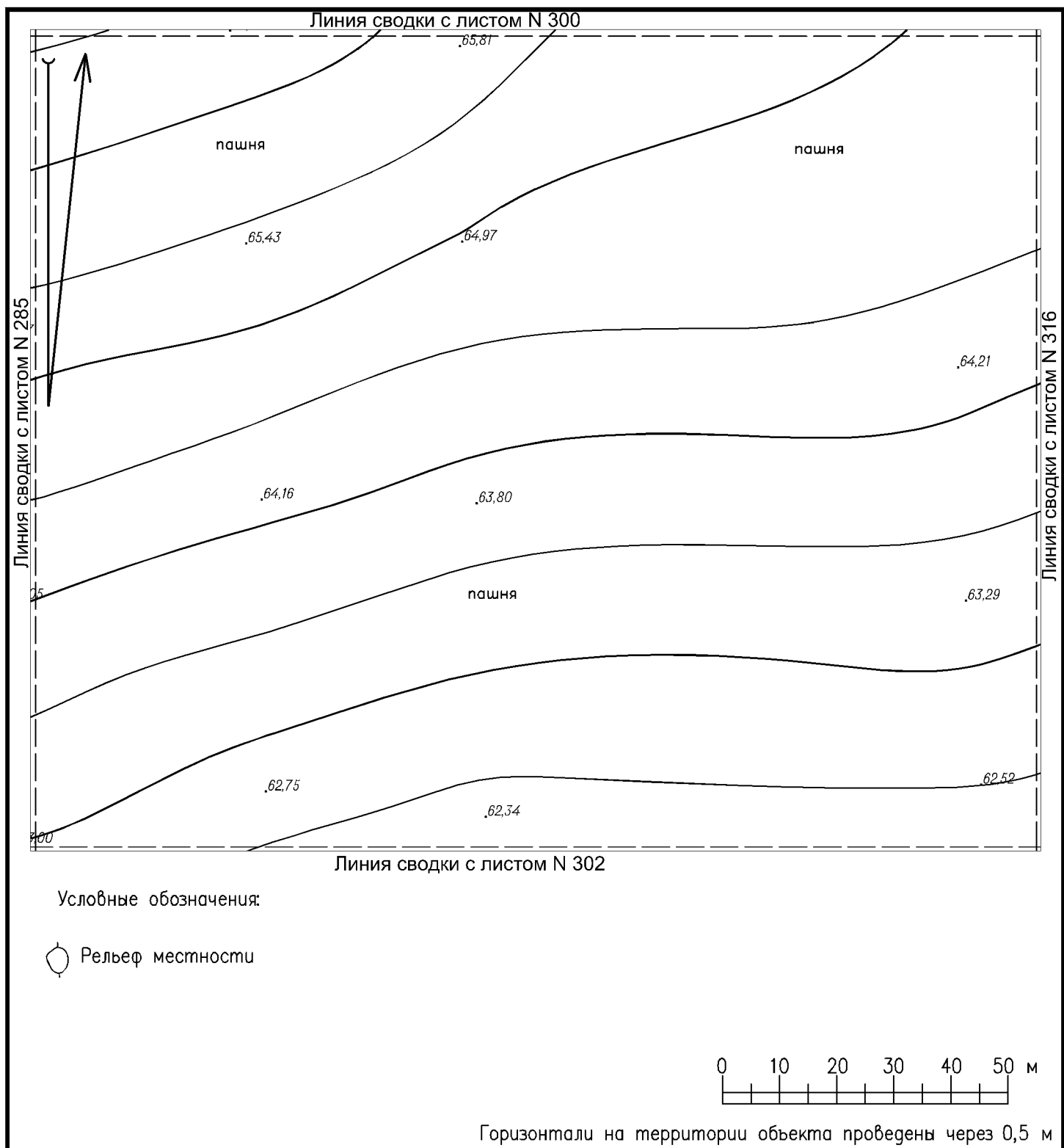
-  Граница территории выявленного объекта культурного (археологического) наследия «Курганный могильник «Недвиговский I» с характерными точками и их номерами
-  Граница курганной насыпи
-  Рельеф местности

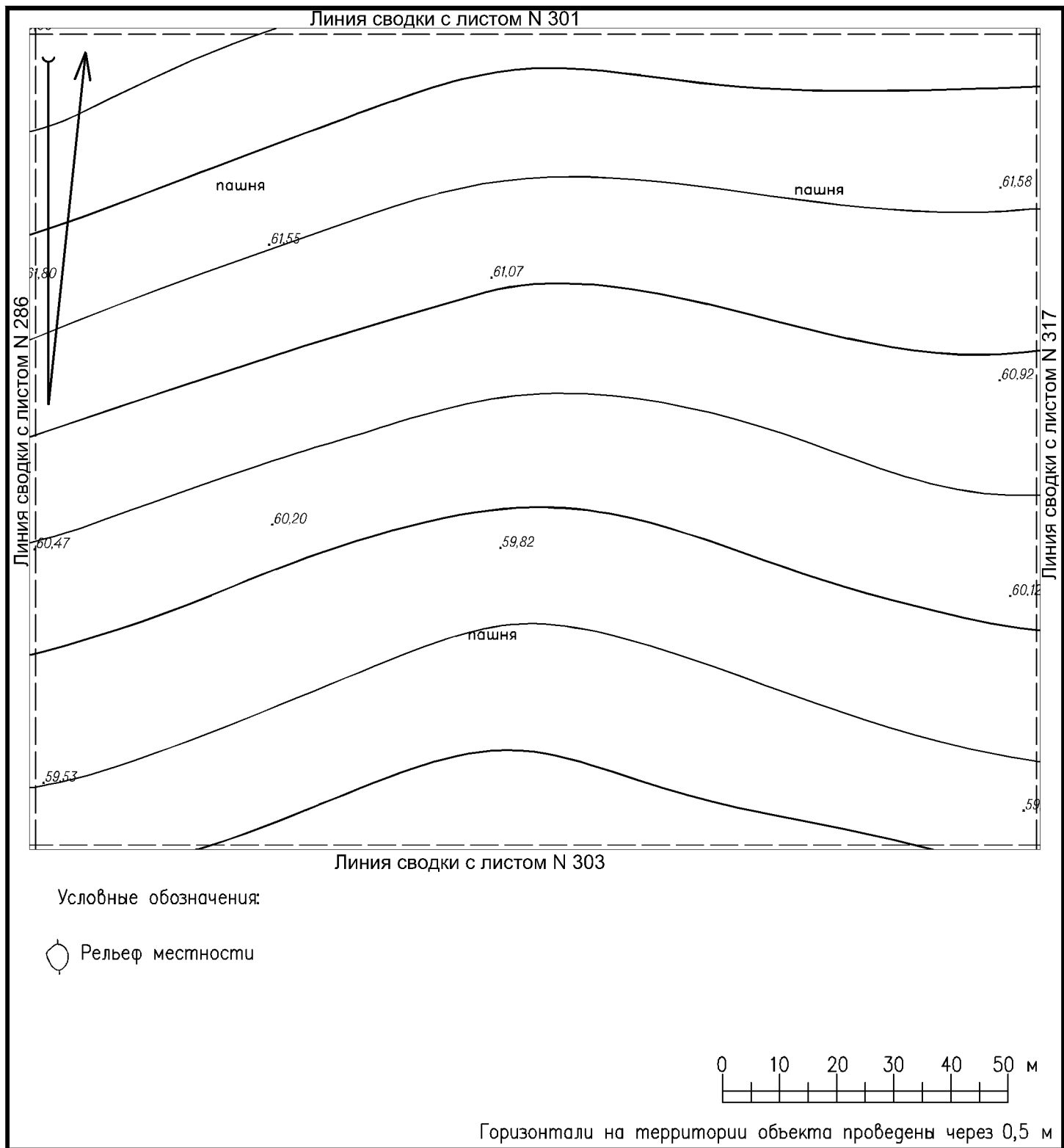


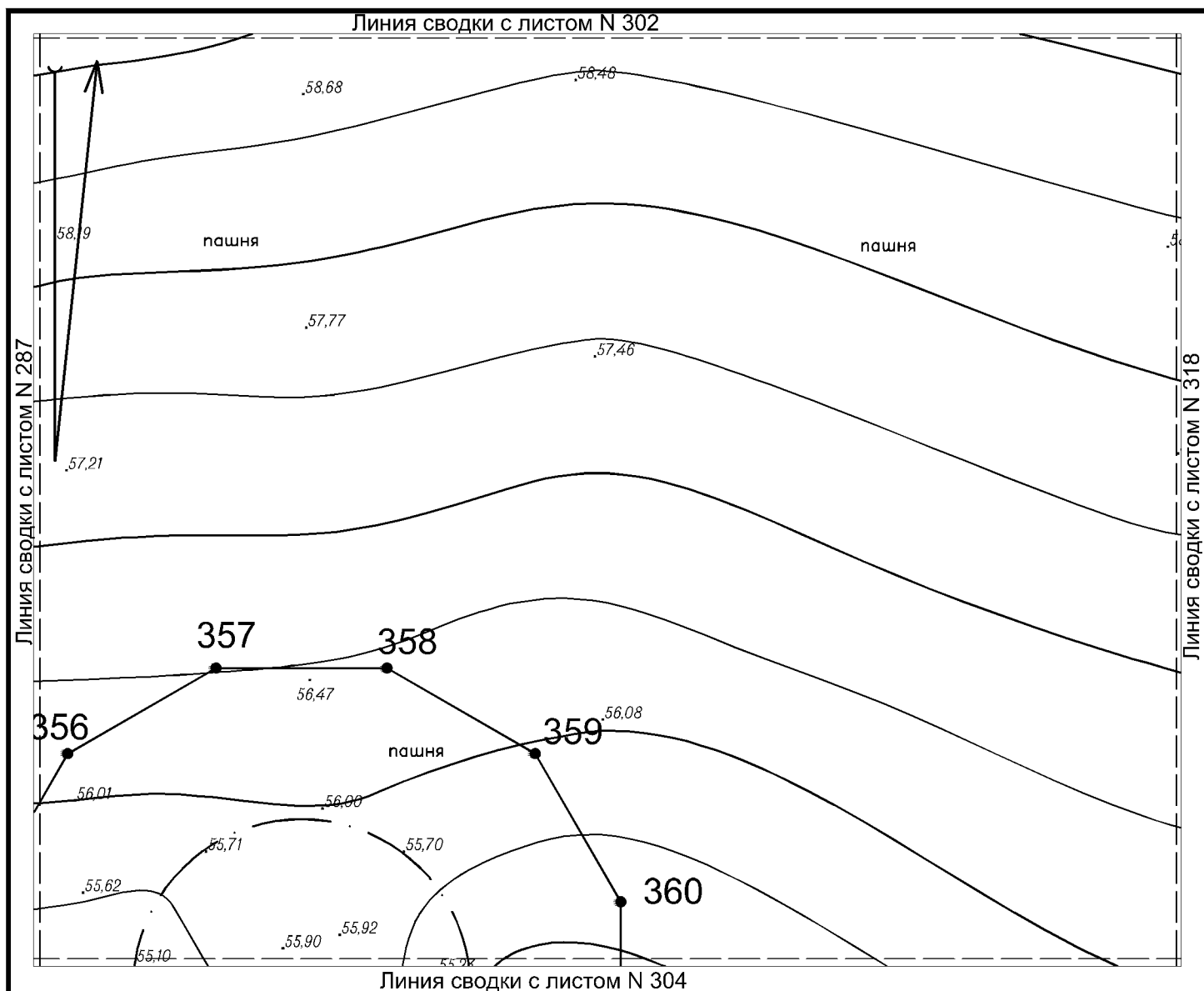
Горизонталы на территории объекта проведены через 0,5 м








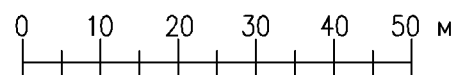




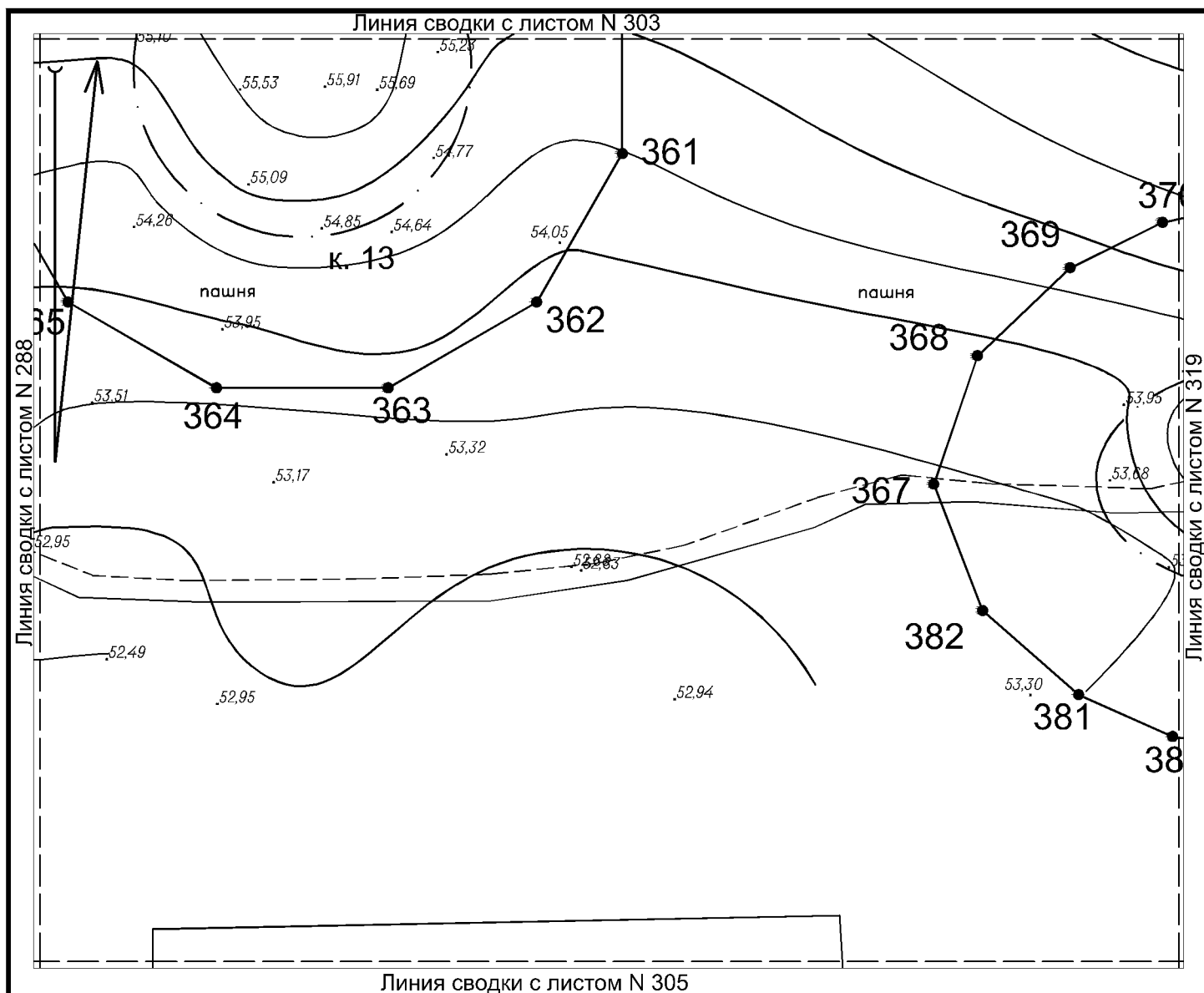


Условные обозначения:




-  Граница территории выявленного объекта культурного (археологического) наследия «Курганный могильник «Недвиговский I» с характерными точками и их номерами
-  Граница курганной насыпи
-  Рельеф местности

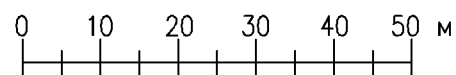


Горизонталы на территории объекта проведены через 0,5 м

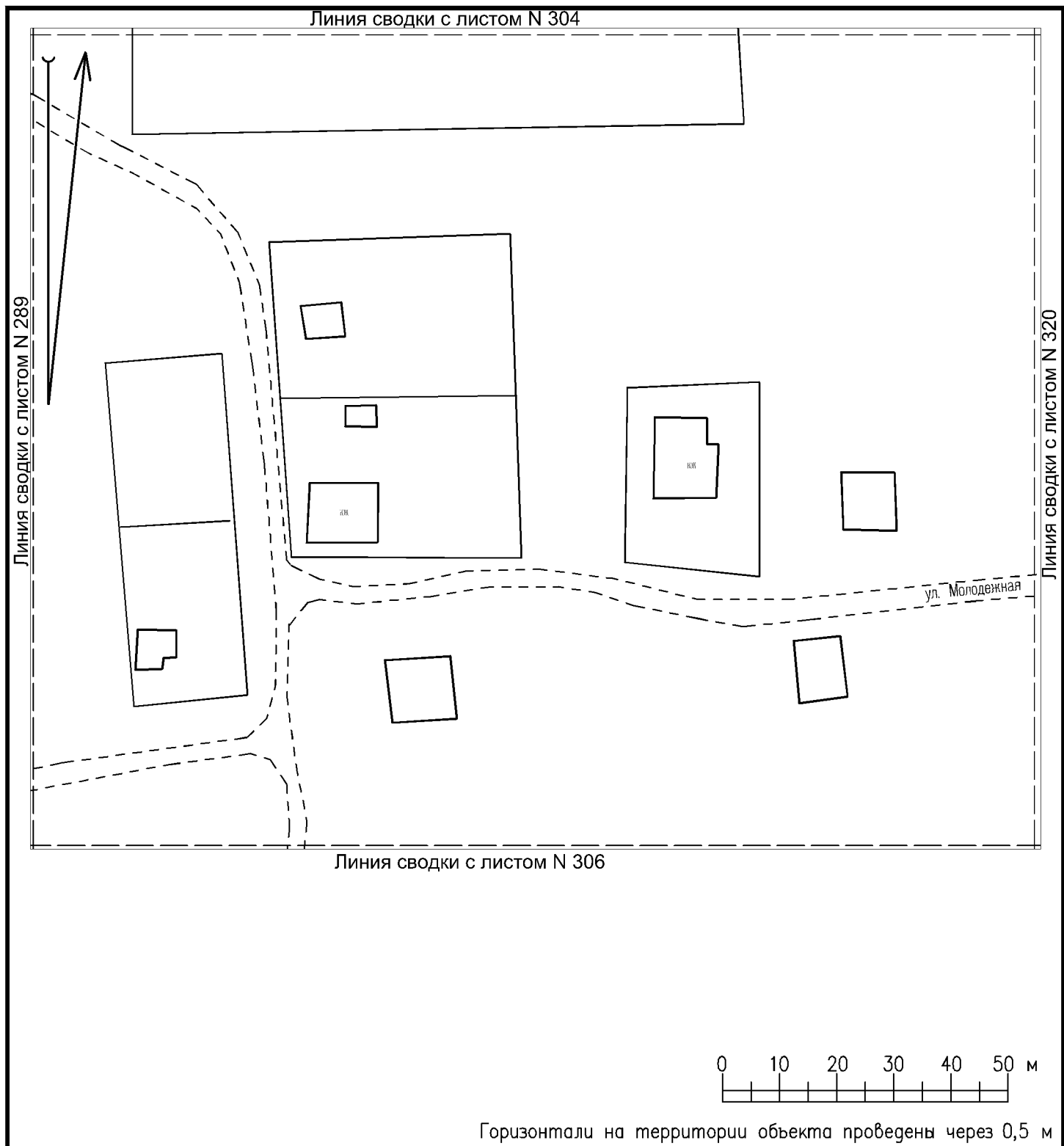


Условные обозначения:

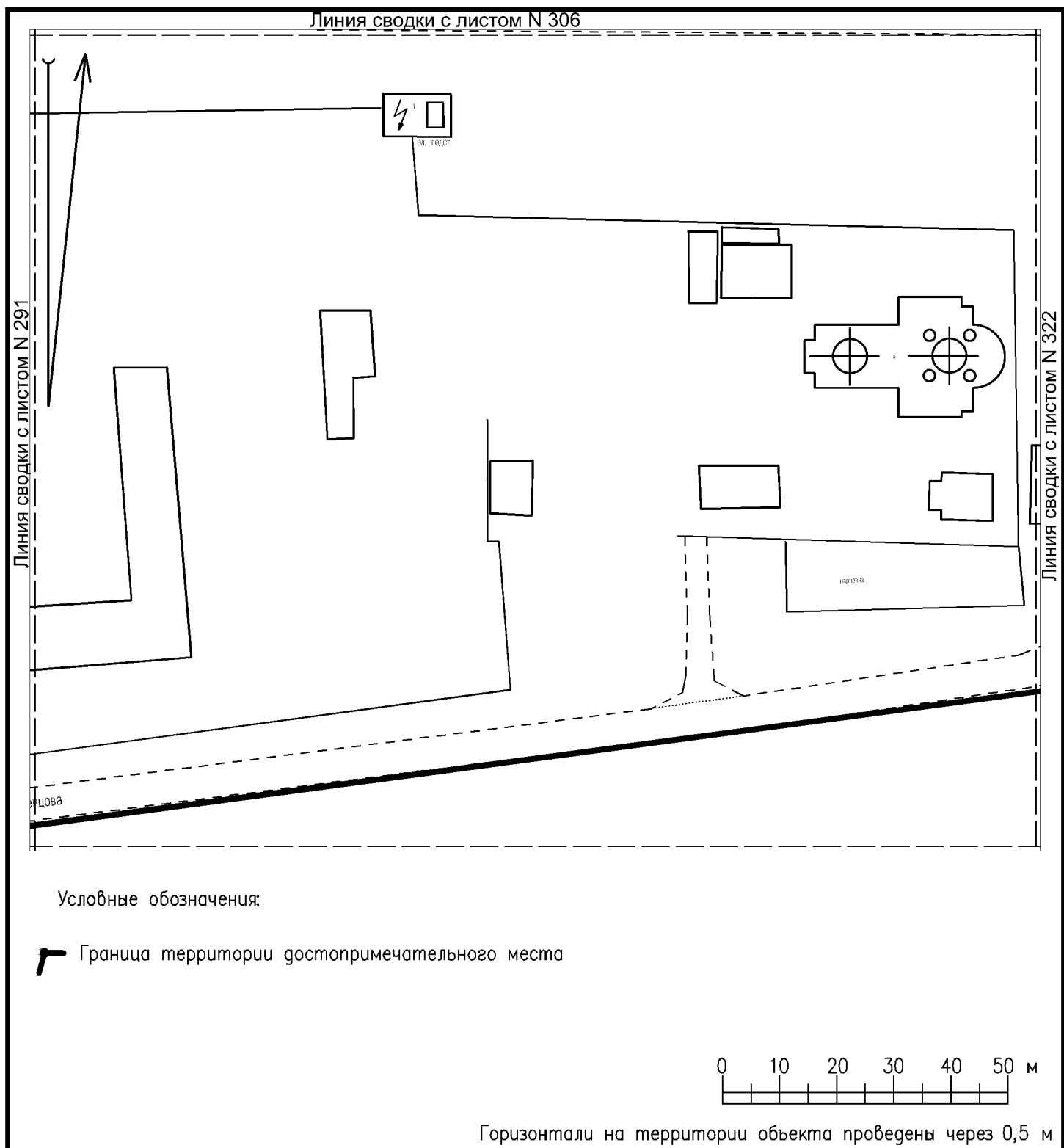
-  Граница территории выявленного объекта культурного (археологического) наследия «Курганный могильник «Недвиговский I» с характерными точками и их номерами
-  Граница курганной насыпи
-  Рельеф местности

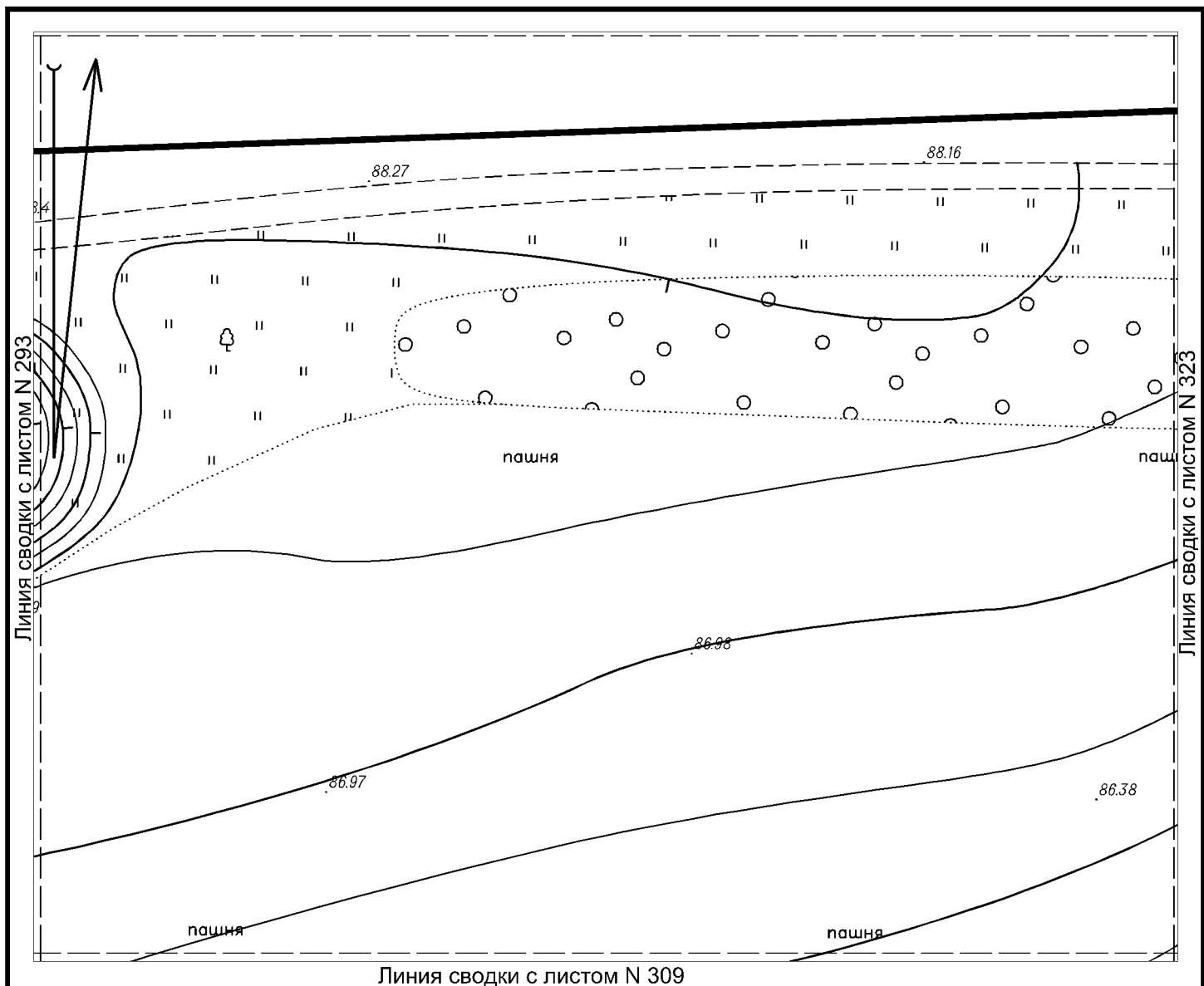


Горизонтالي на территории объекта проведены через 0,5 м






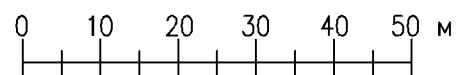




Условные обозначения:

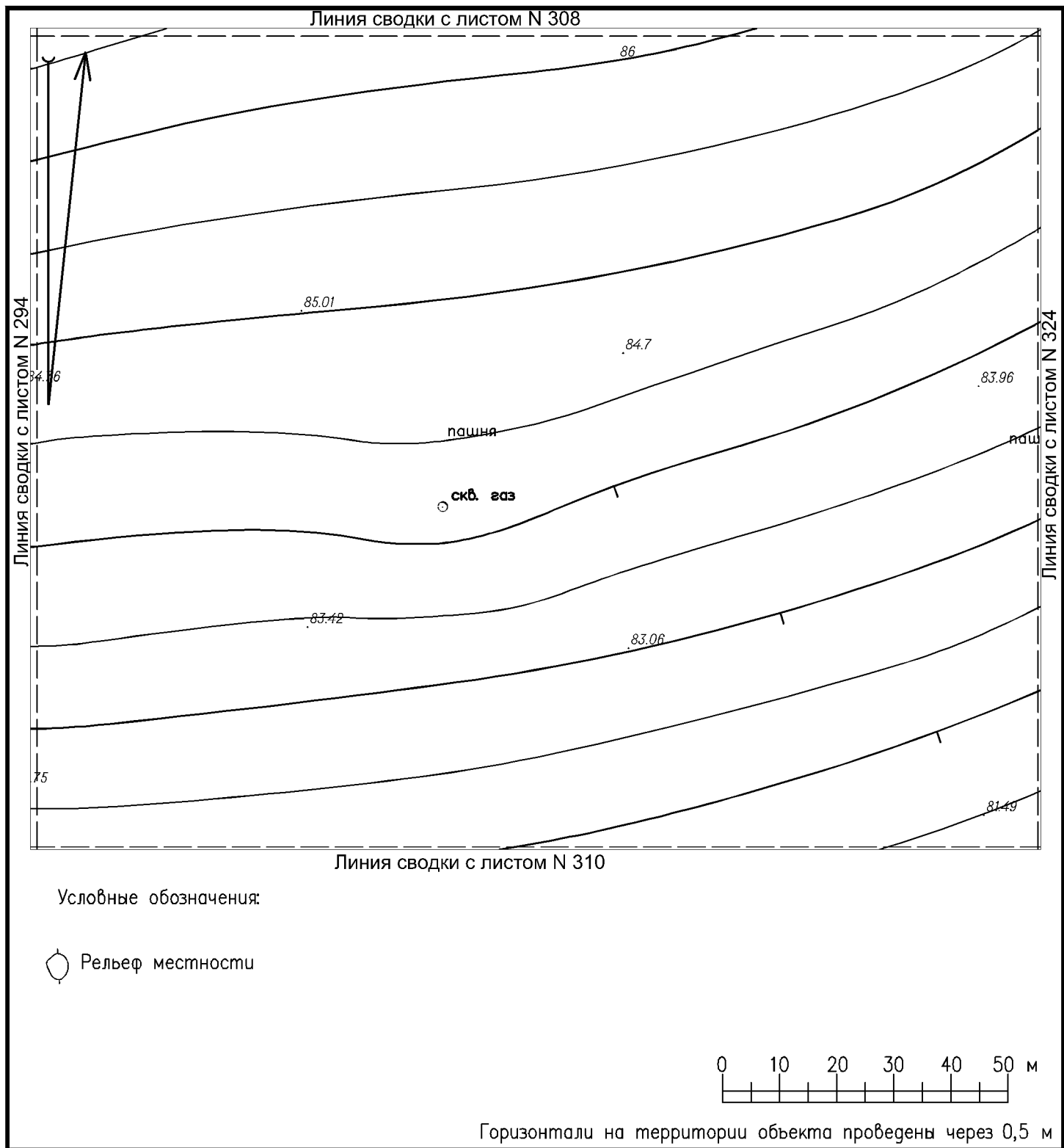
 Граница территории достопримечательного места

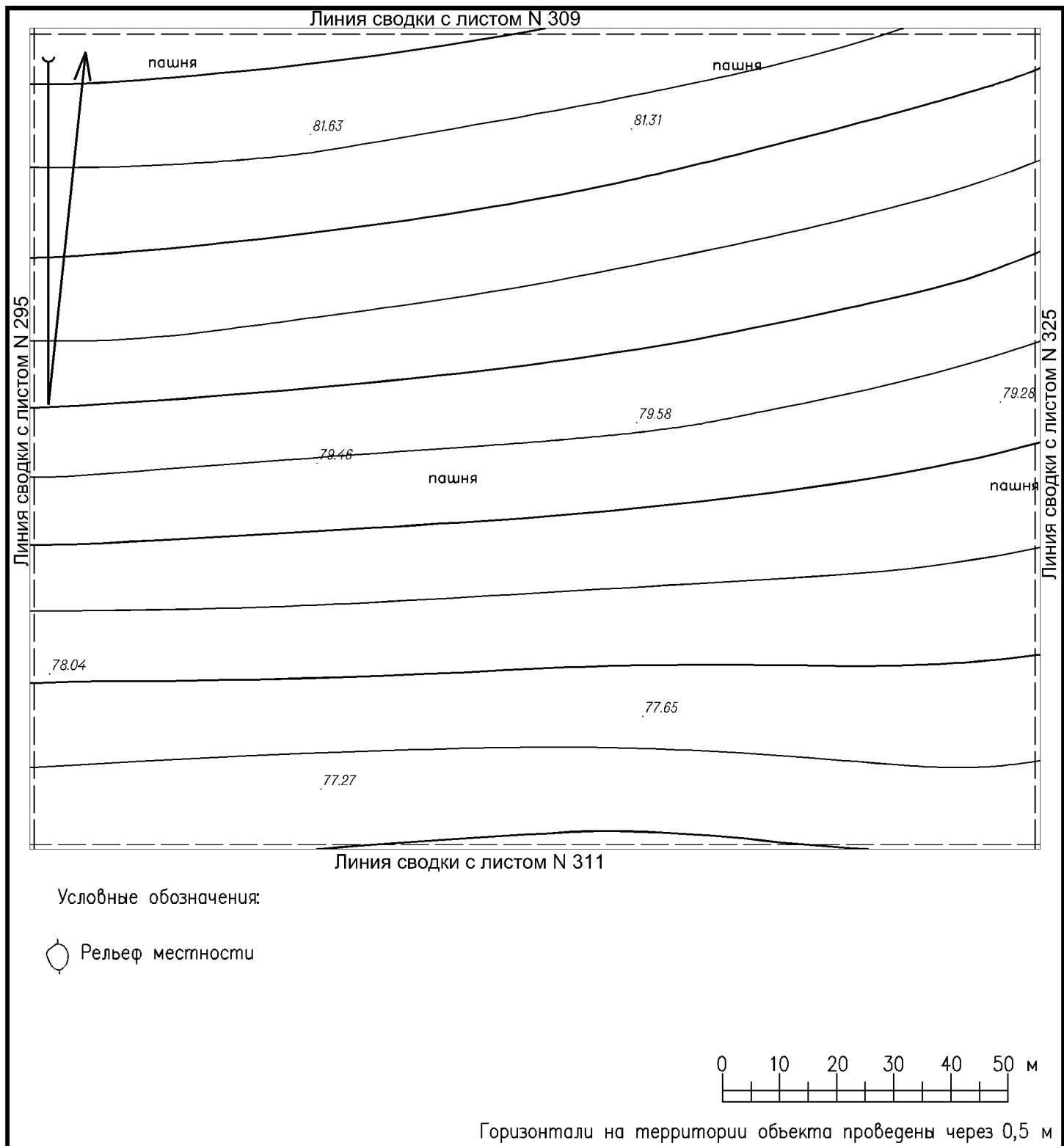
 Рельеф местности

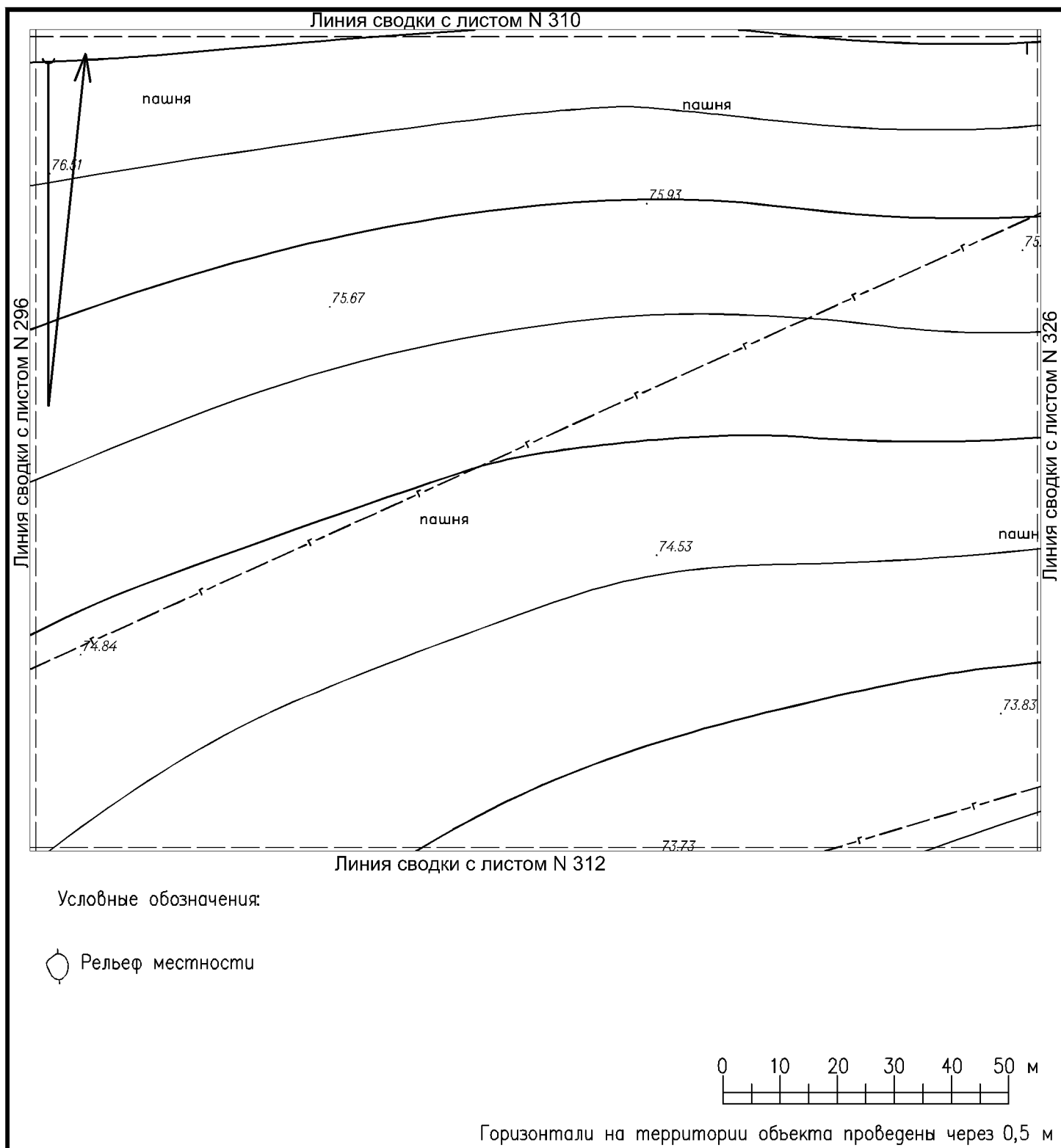


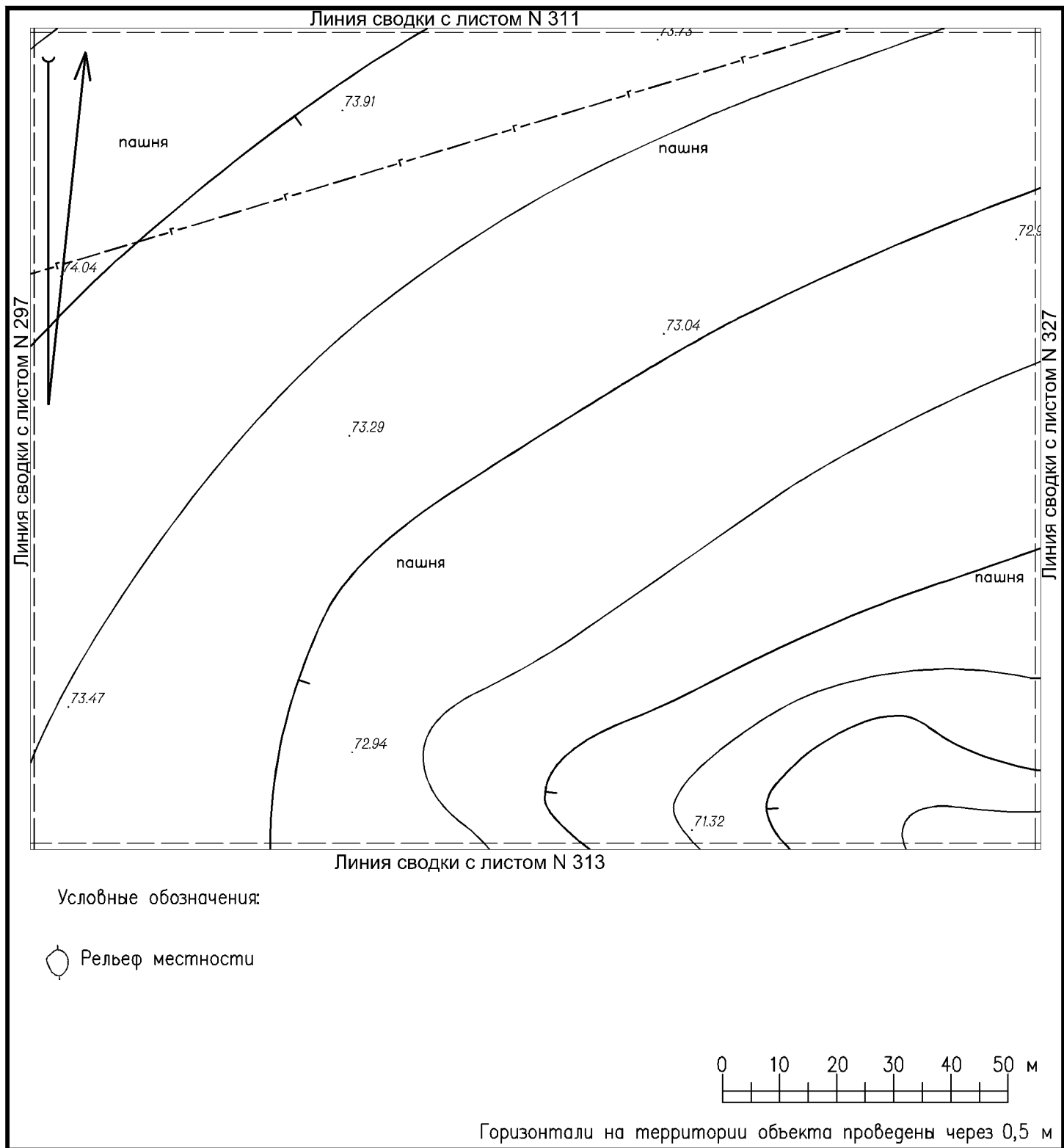
Горизонтالي на территории объекта проведены через 0,5 м

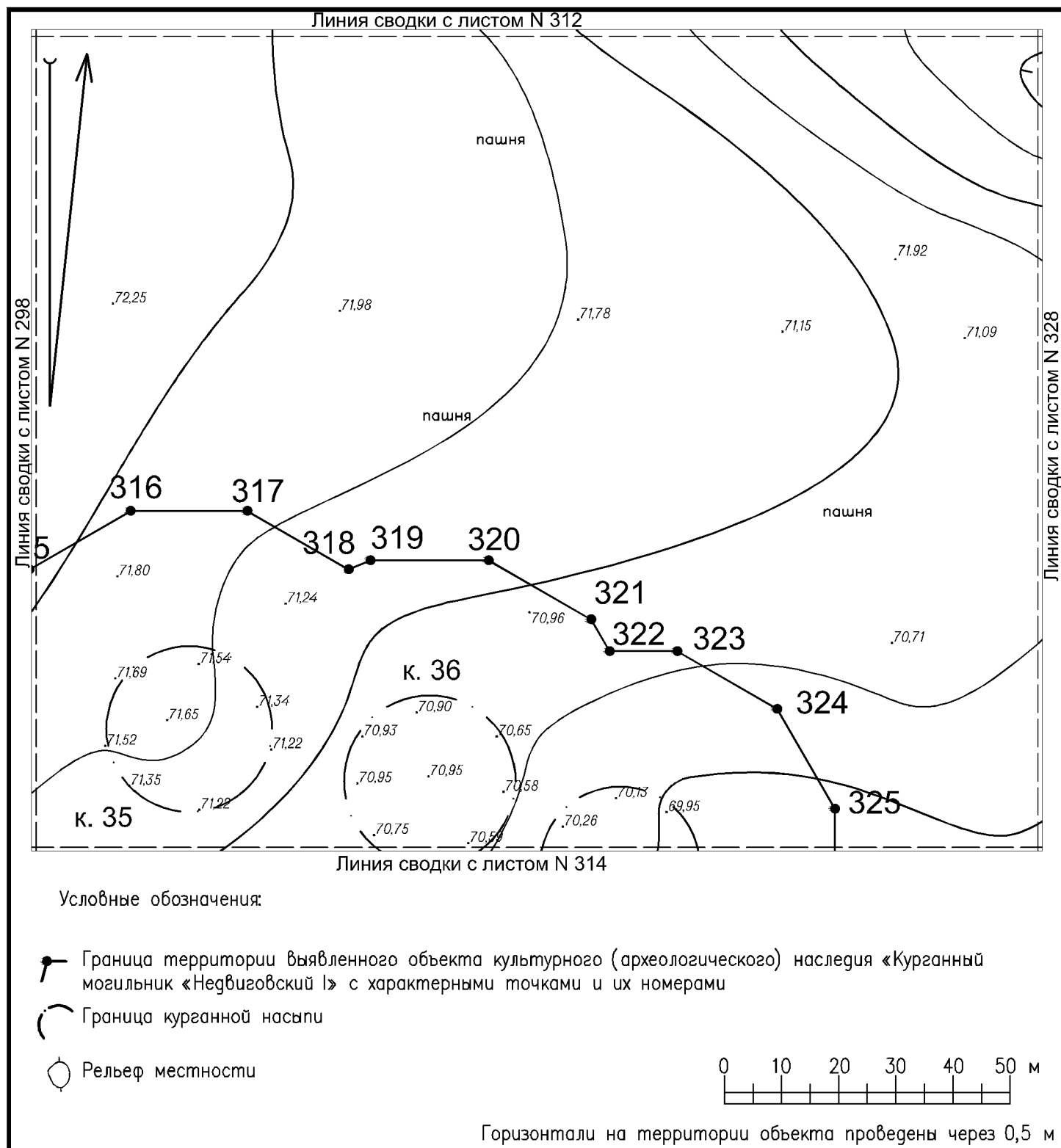


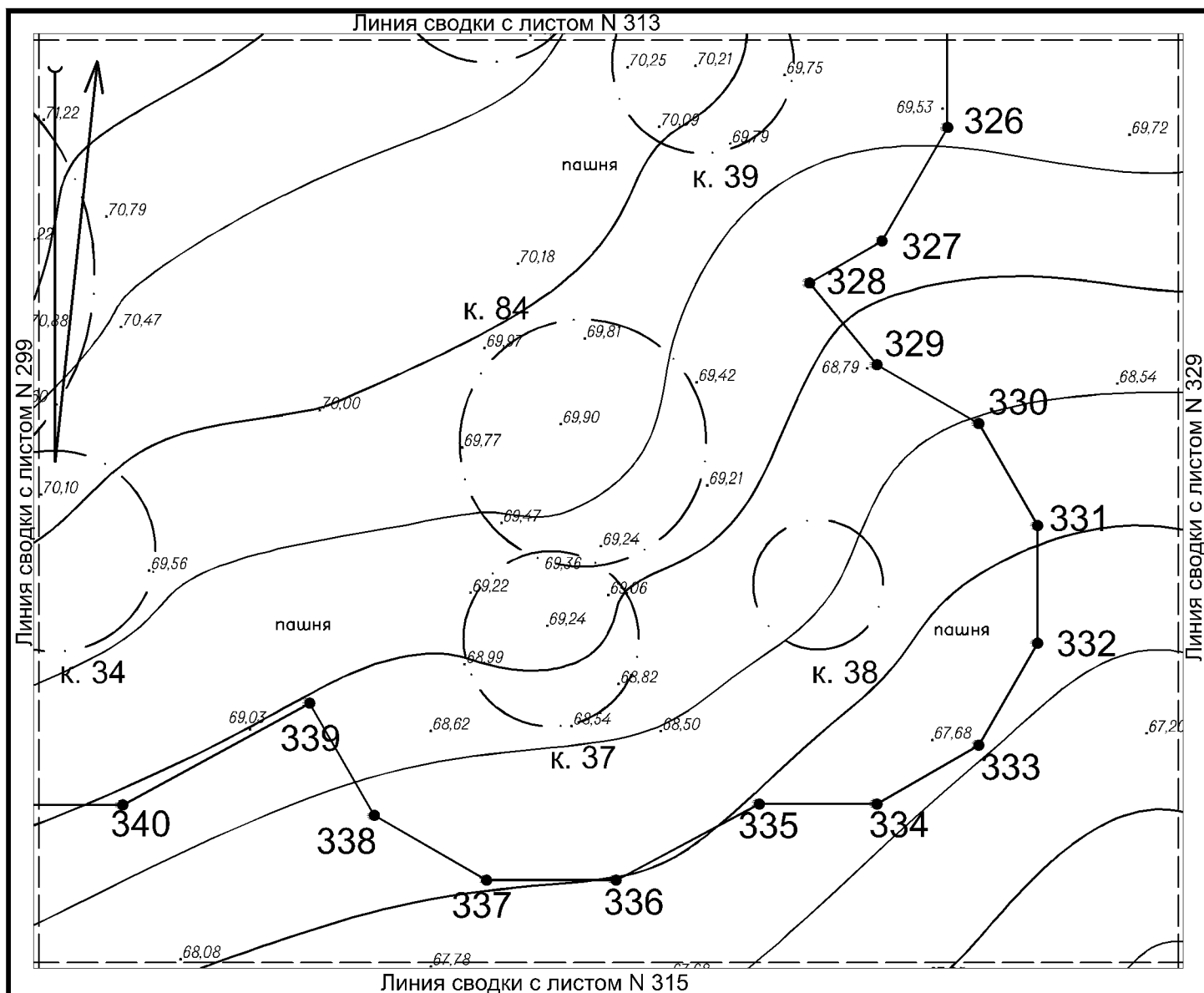









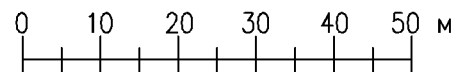




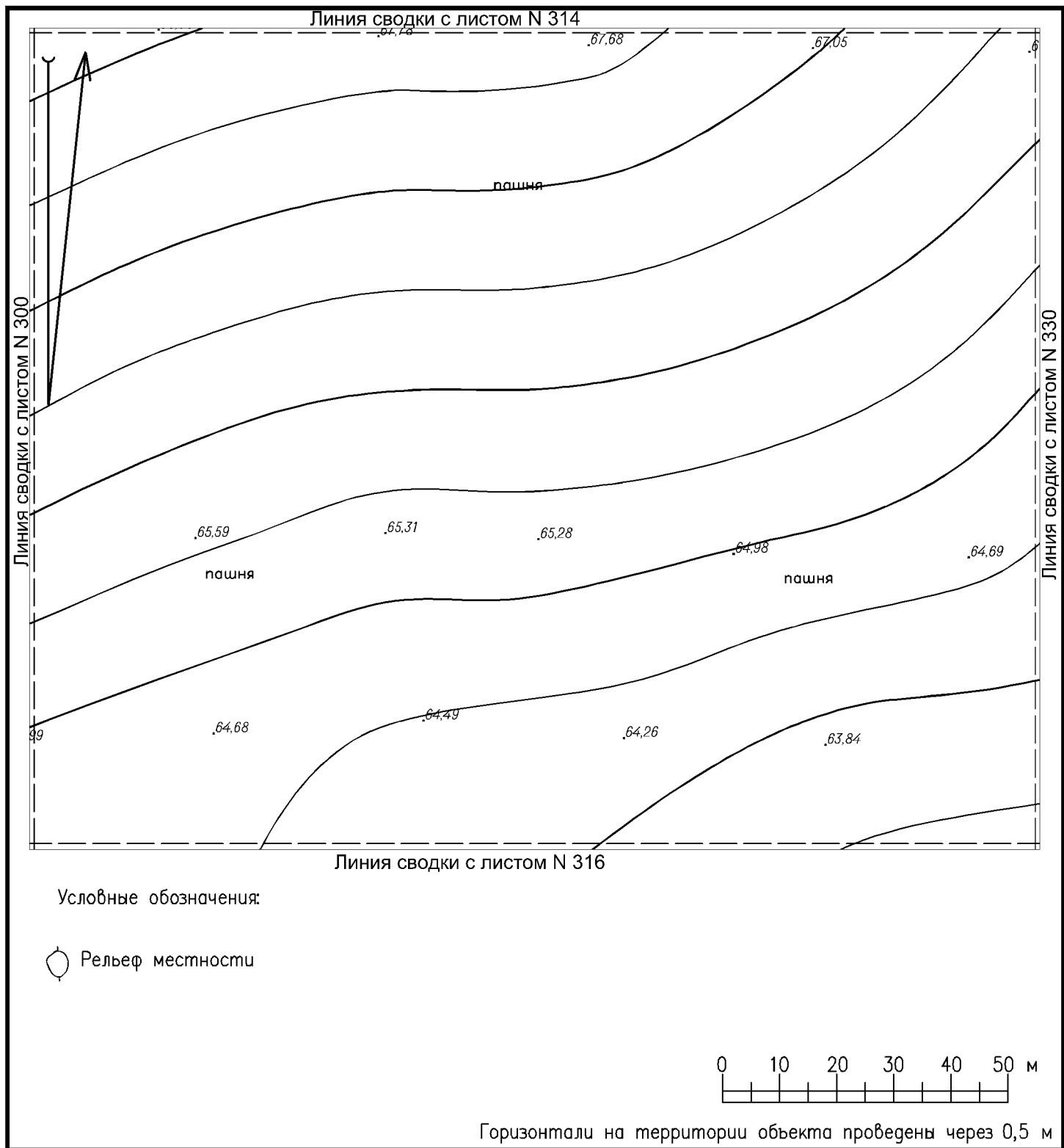


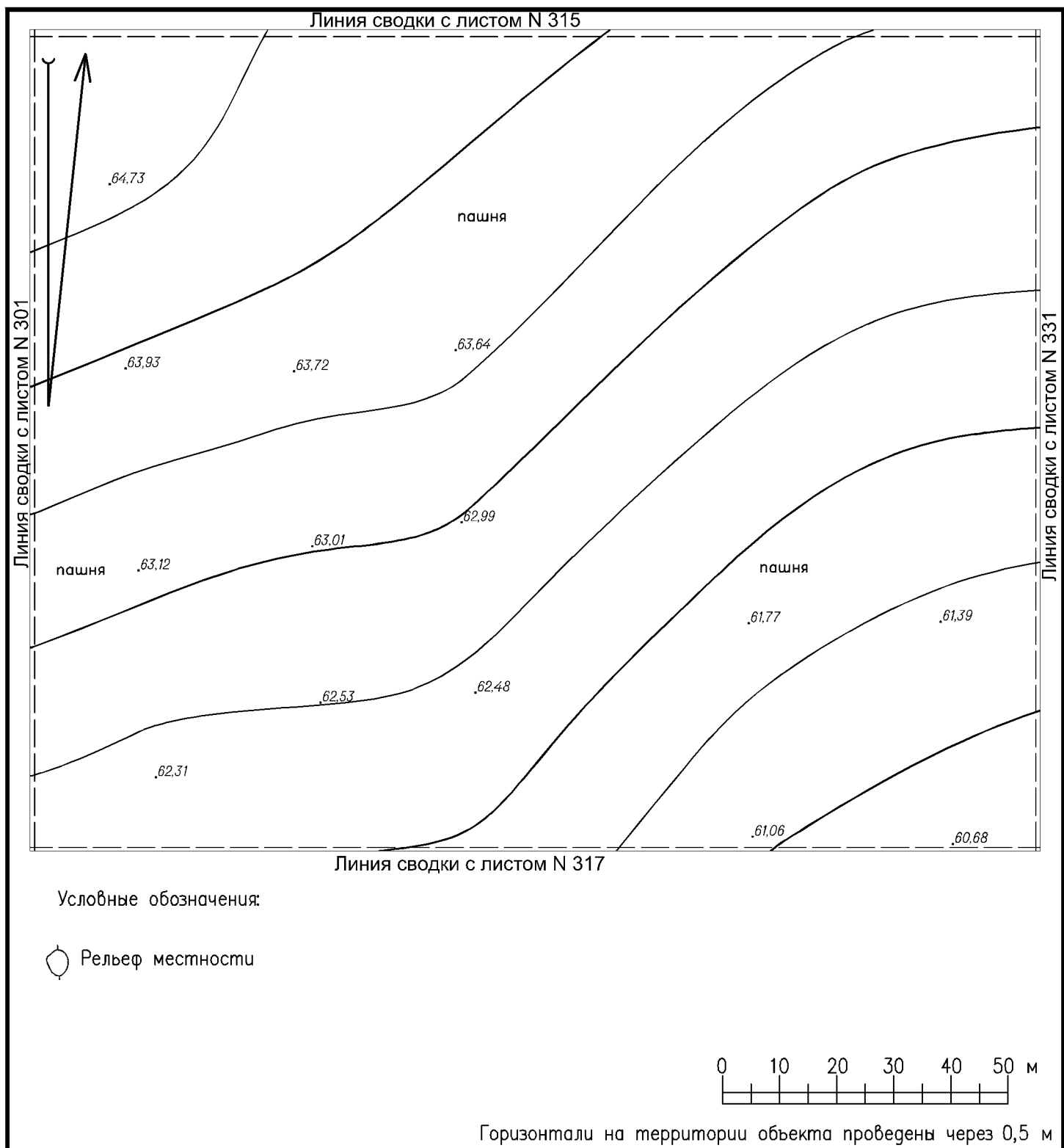
Условные обозначения:

-  Граница территории выявленного объекта культурного (археологического) наследия «Курганный могильник «Недвиговский I» с характерными точками и их номерами
-  Граница курганной насыпи
-  Рельеф местности

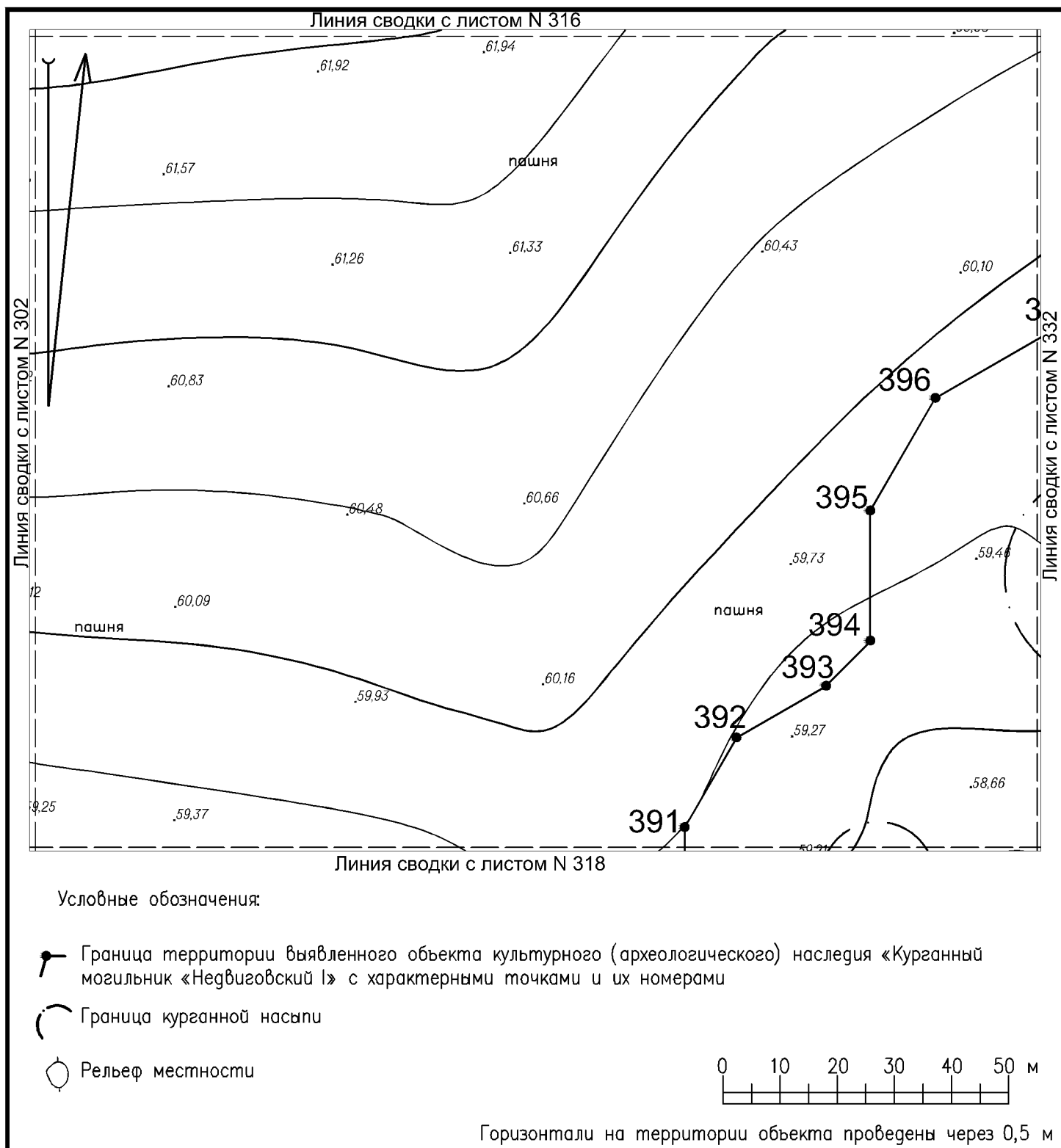


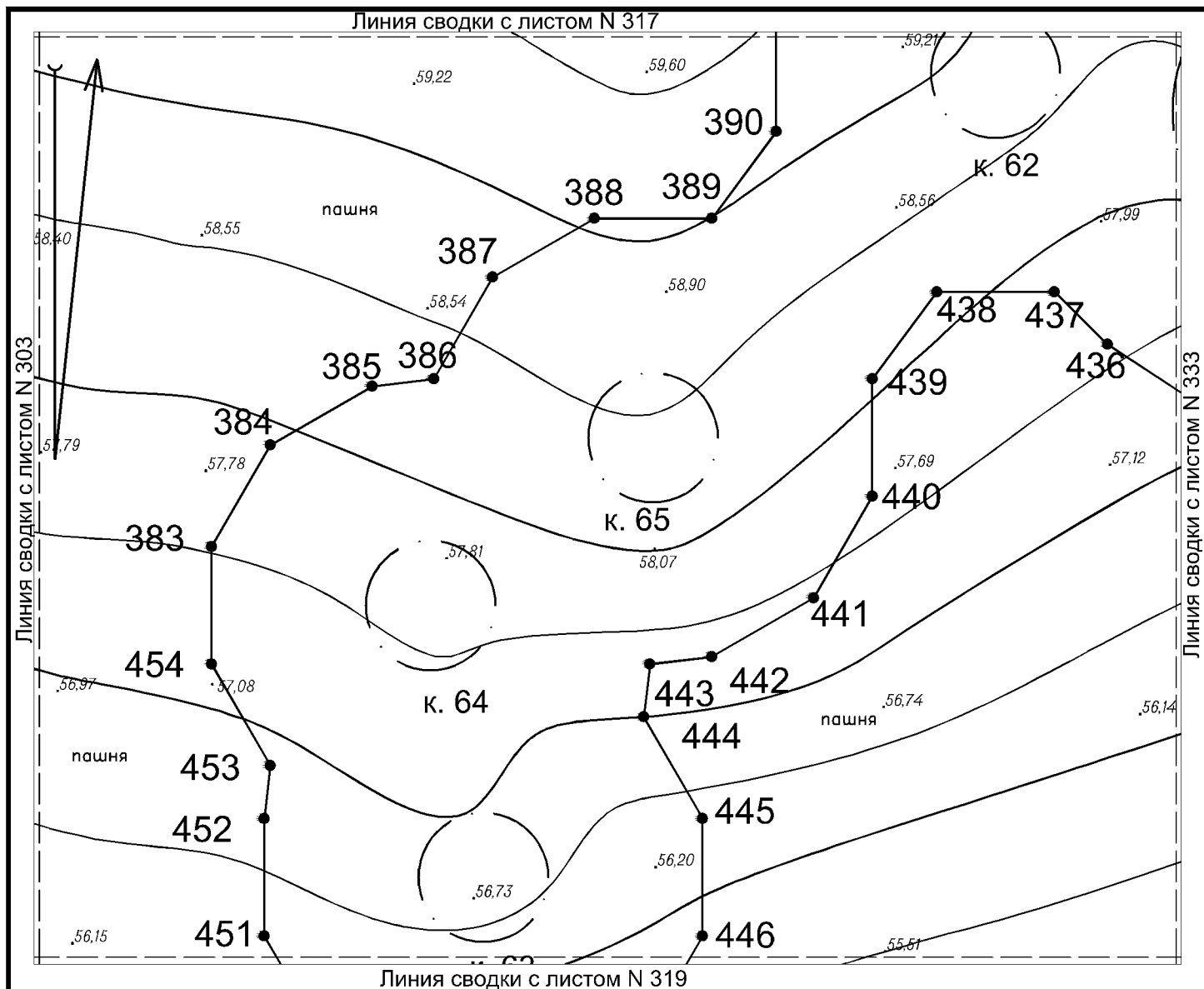
Горизонтالي на территории объекта проведены через 0,5 м








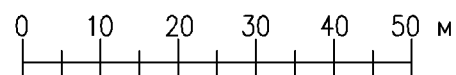




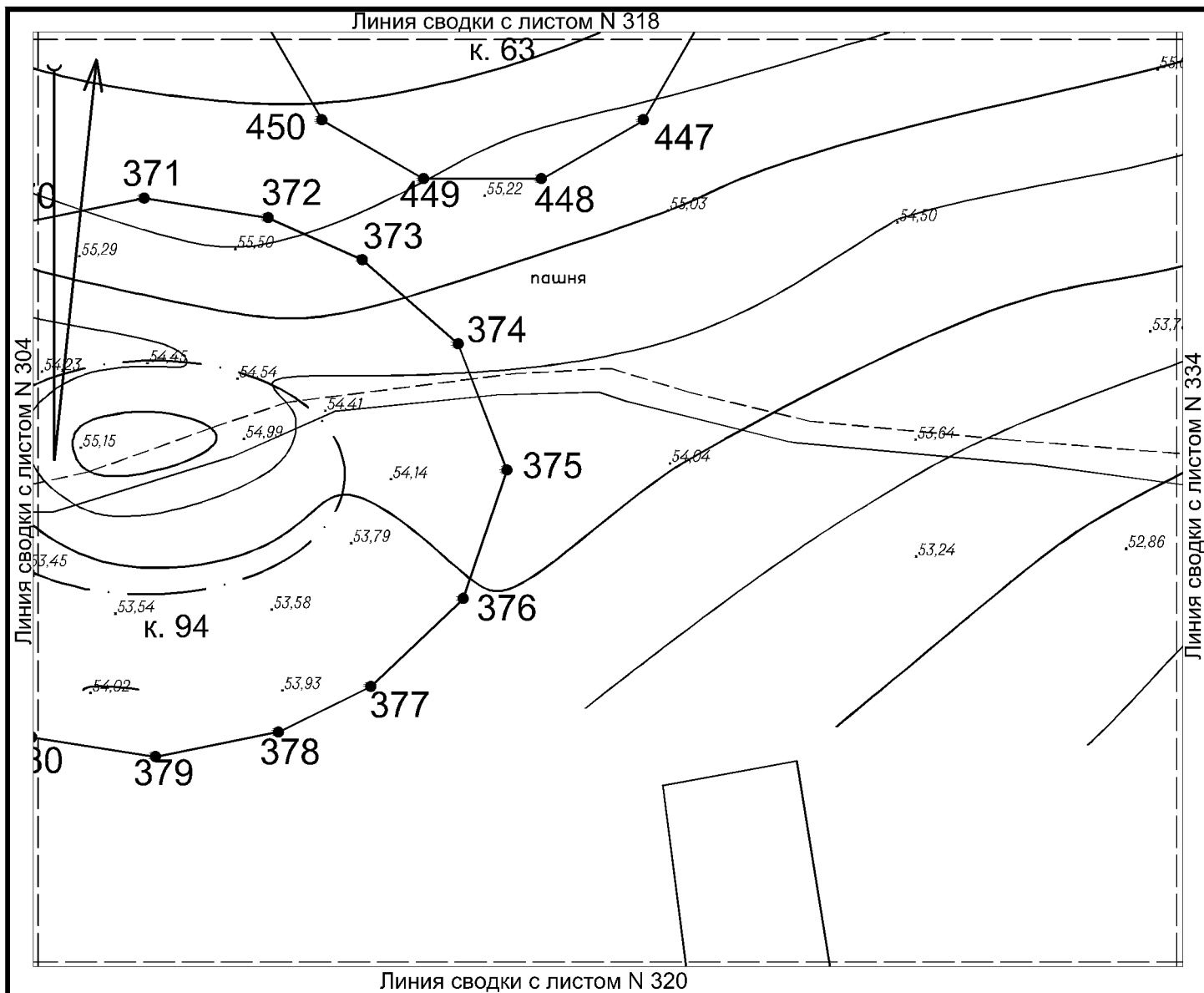


Условные обозначения:




-  Граница территории выявленного объекта культурного (археологического) наследия «Курганный могильник «Недвиговский I» с характерными точками и их номерами
-  Граница курганной насыпи
-  Рельеф местности

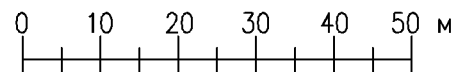


Горизонтالي на территории объекта проведены через 0,5 м

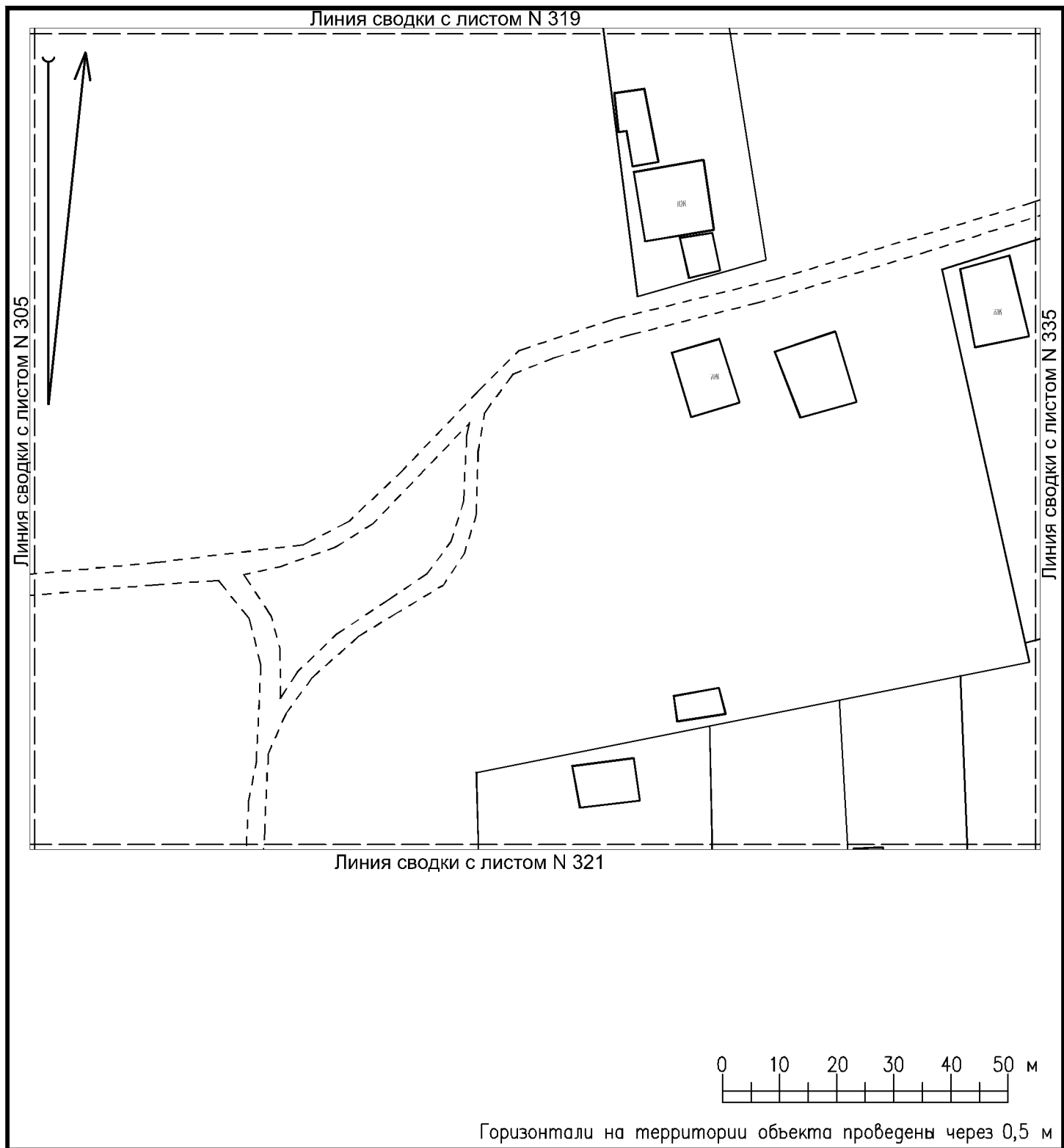


Условные обозначения:

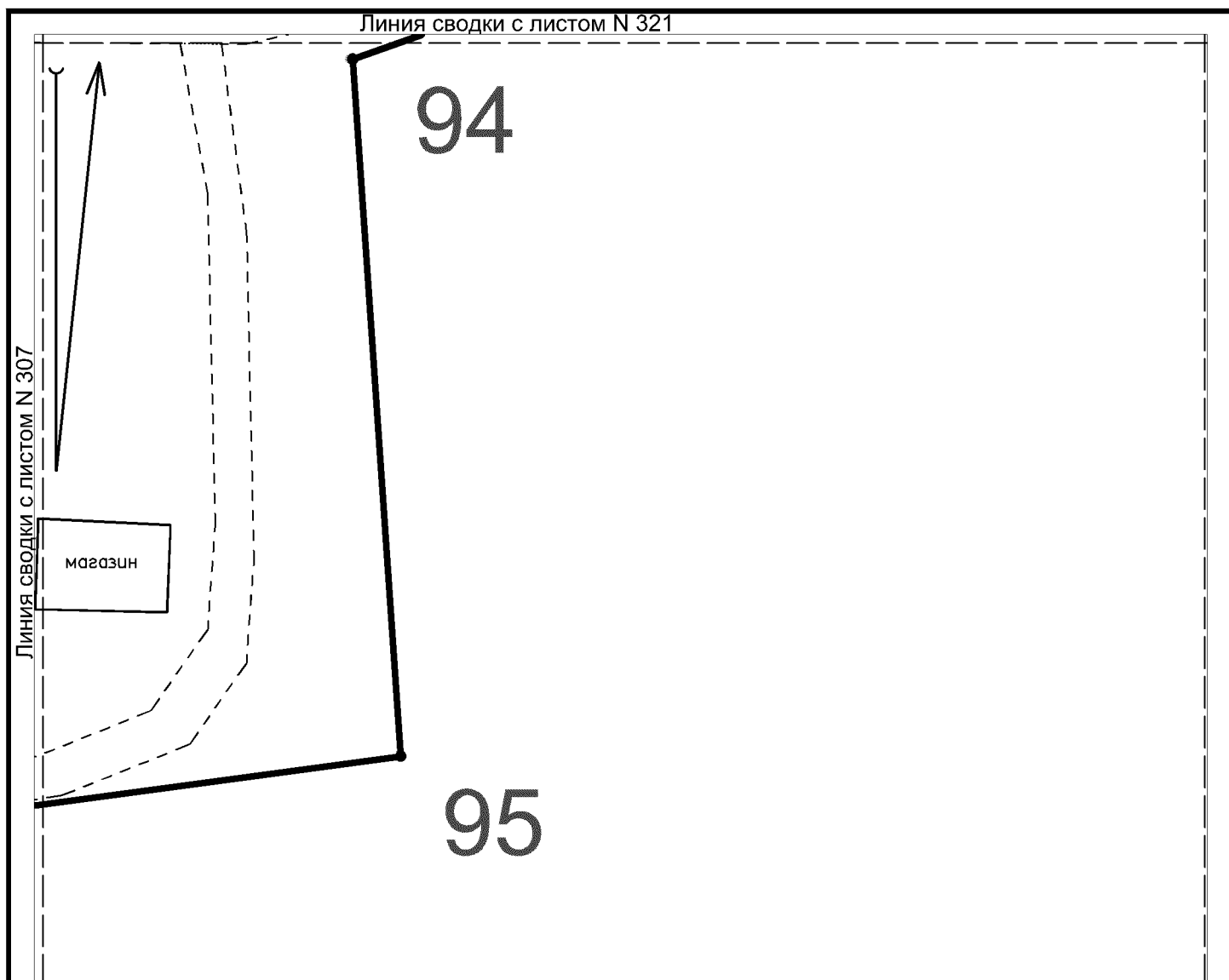
-  Граница территории выявленного объекта культурного (археологического) наследия «Курганный могильник «Недвиговский I» с характерными точками и их номерами  
 Граница курганный насыпи  
 Рельеф местности
- 0 10 20 30 40

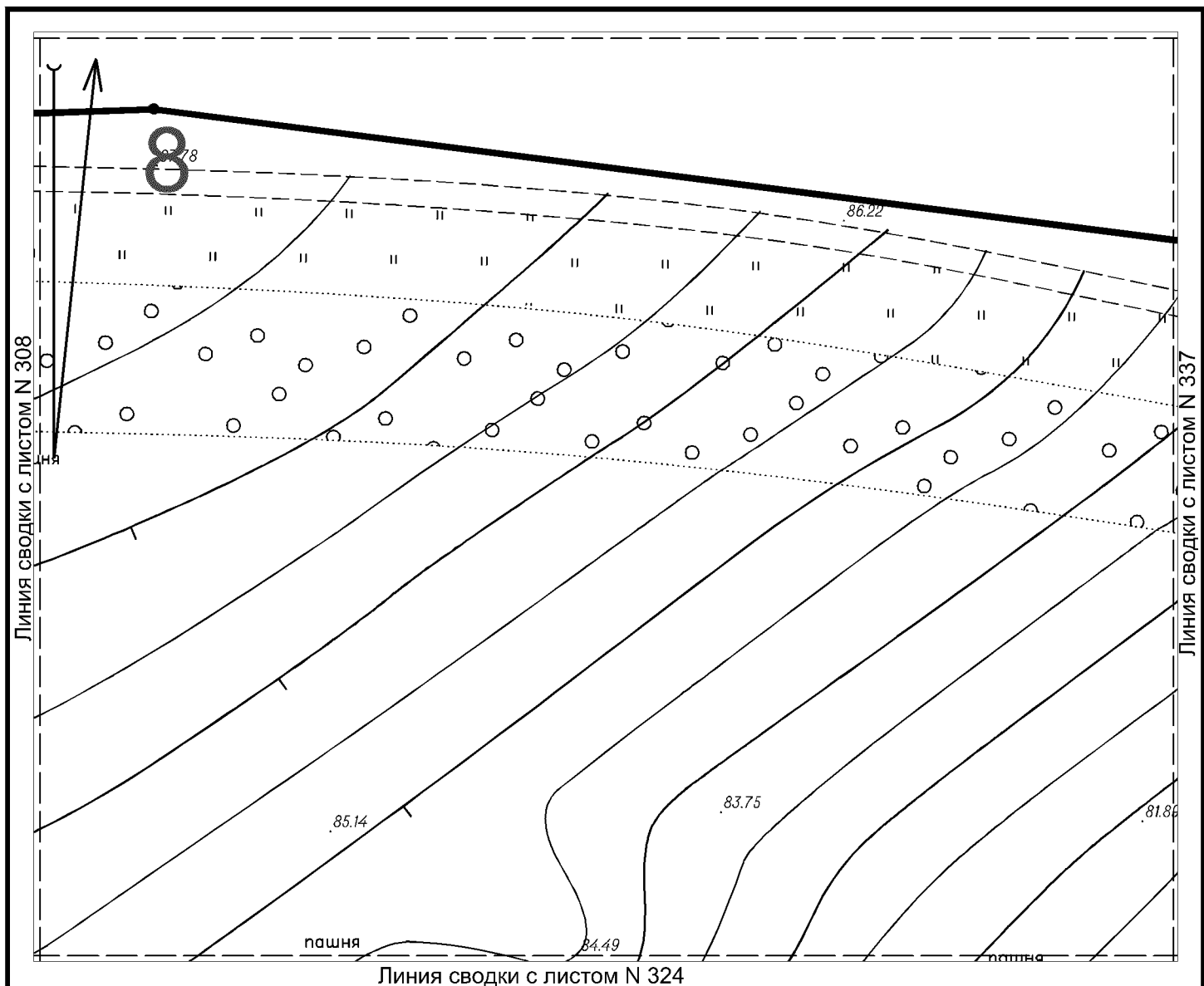


Горизонтالي на територии обьекта проведены через 0,5 м







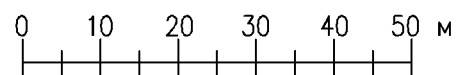




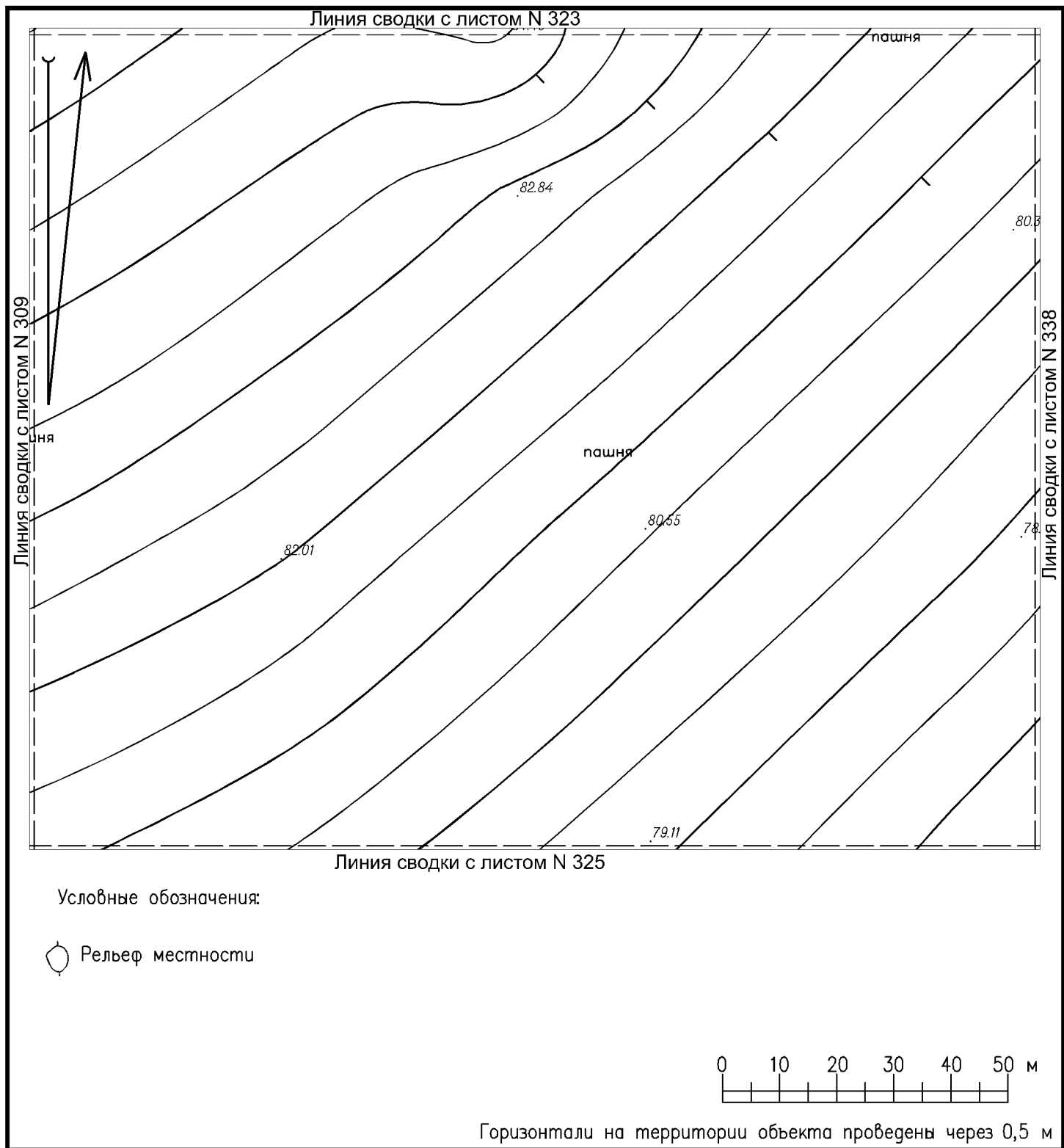
Условные обозначения:

 Граница территории достопримечательного места

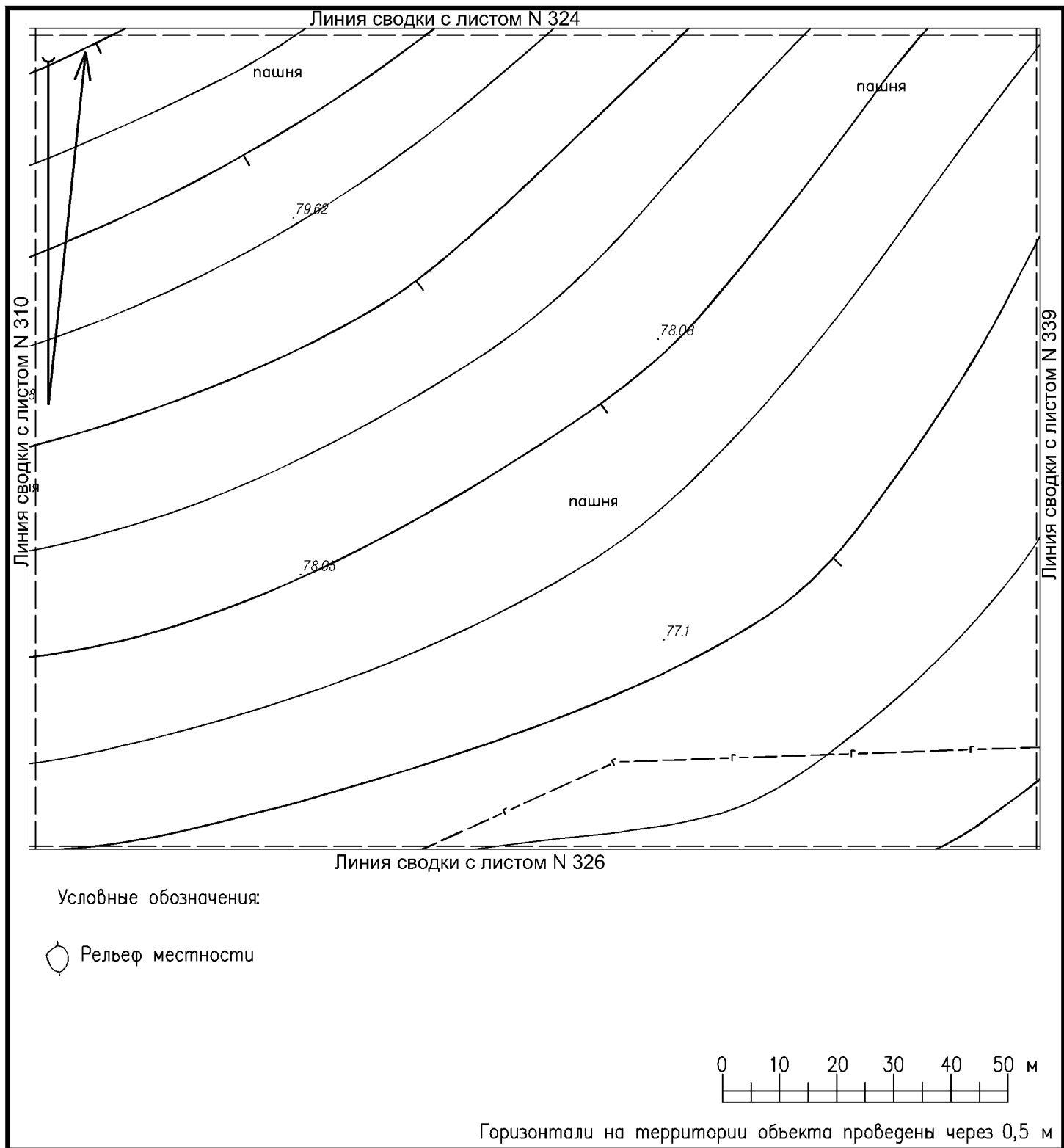
 Рельеф местности

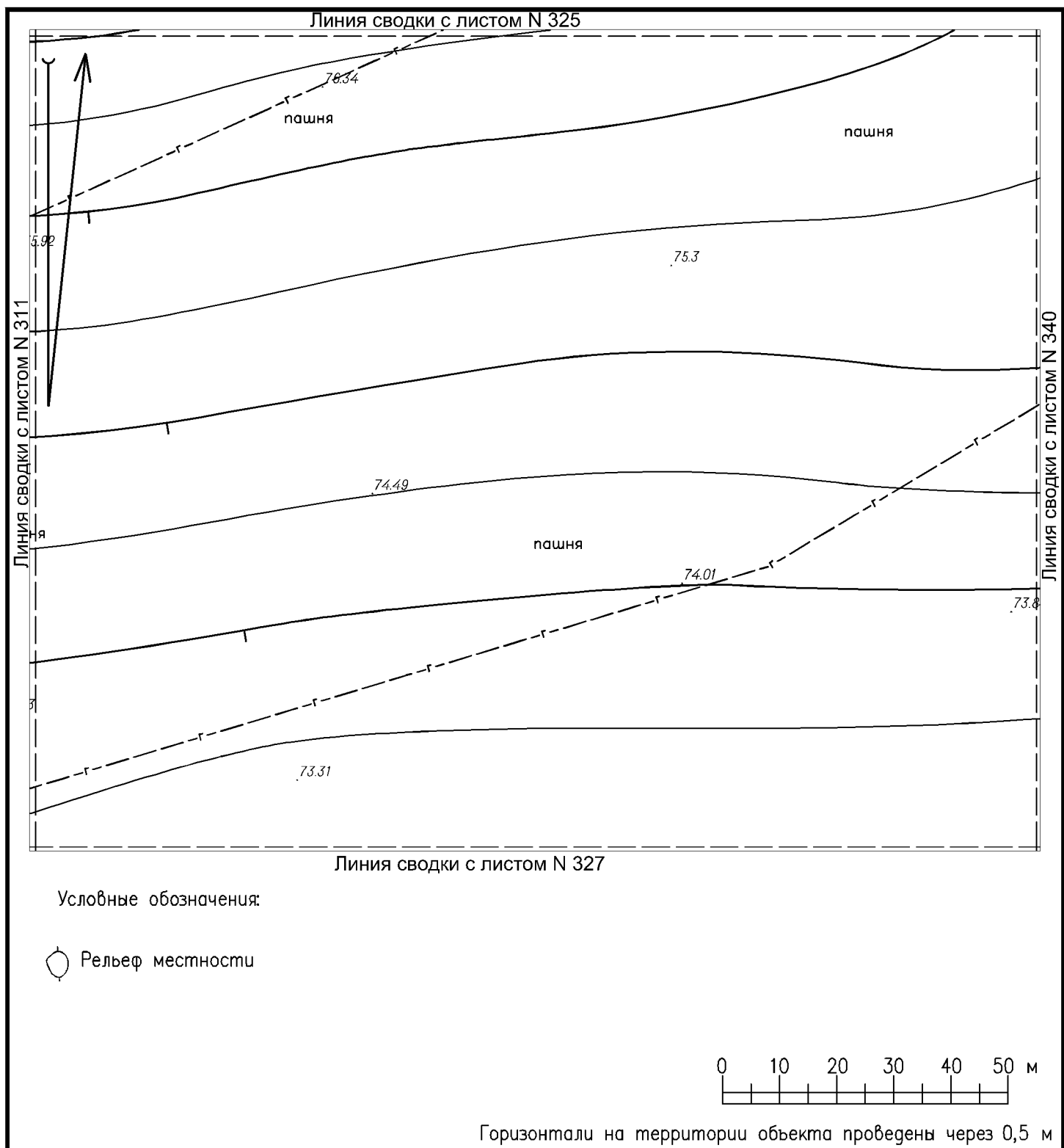


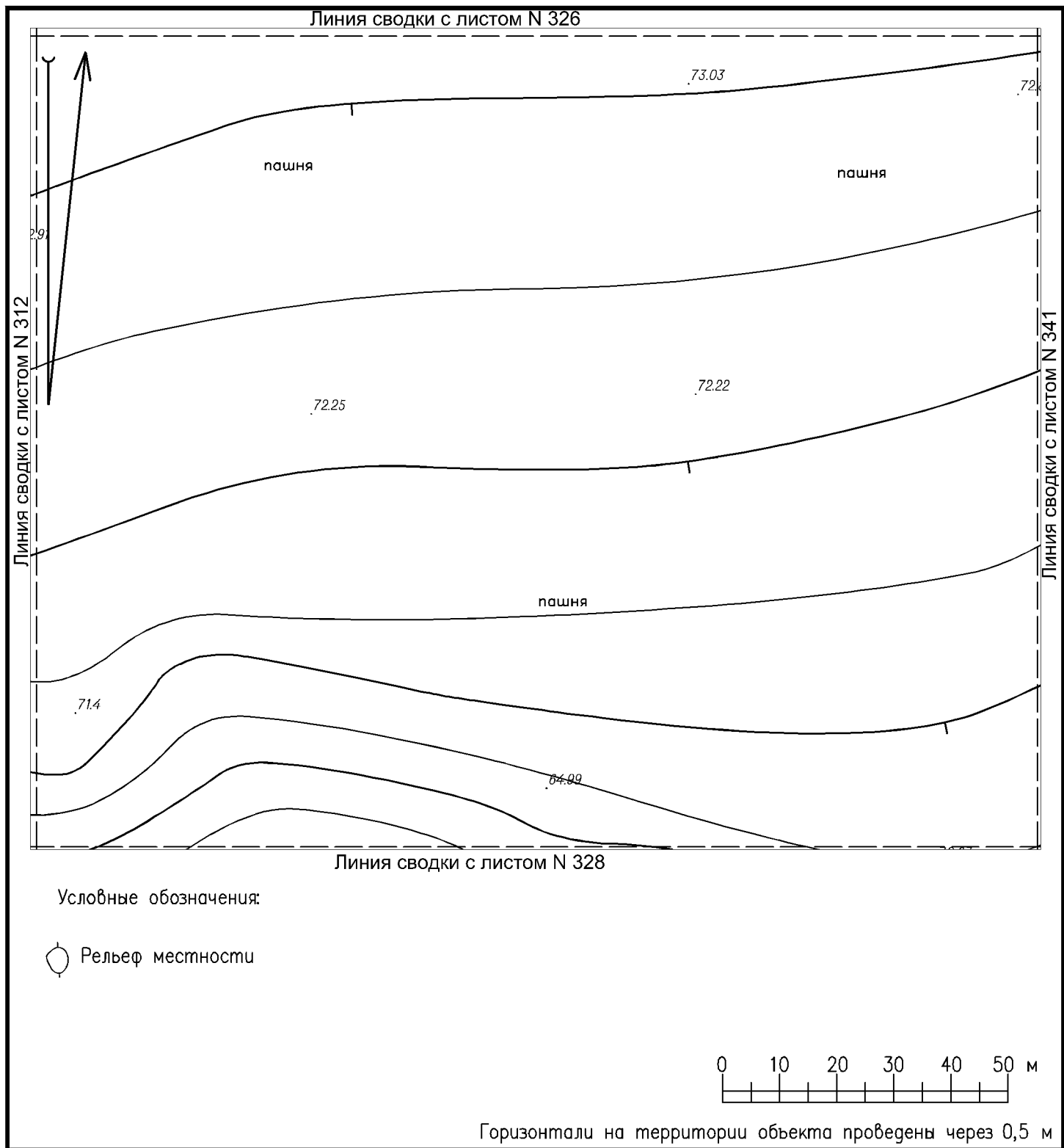
Горизонталы на территории объекта проведены через 0,5 м

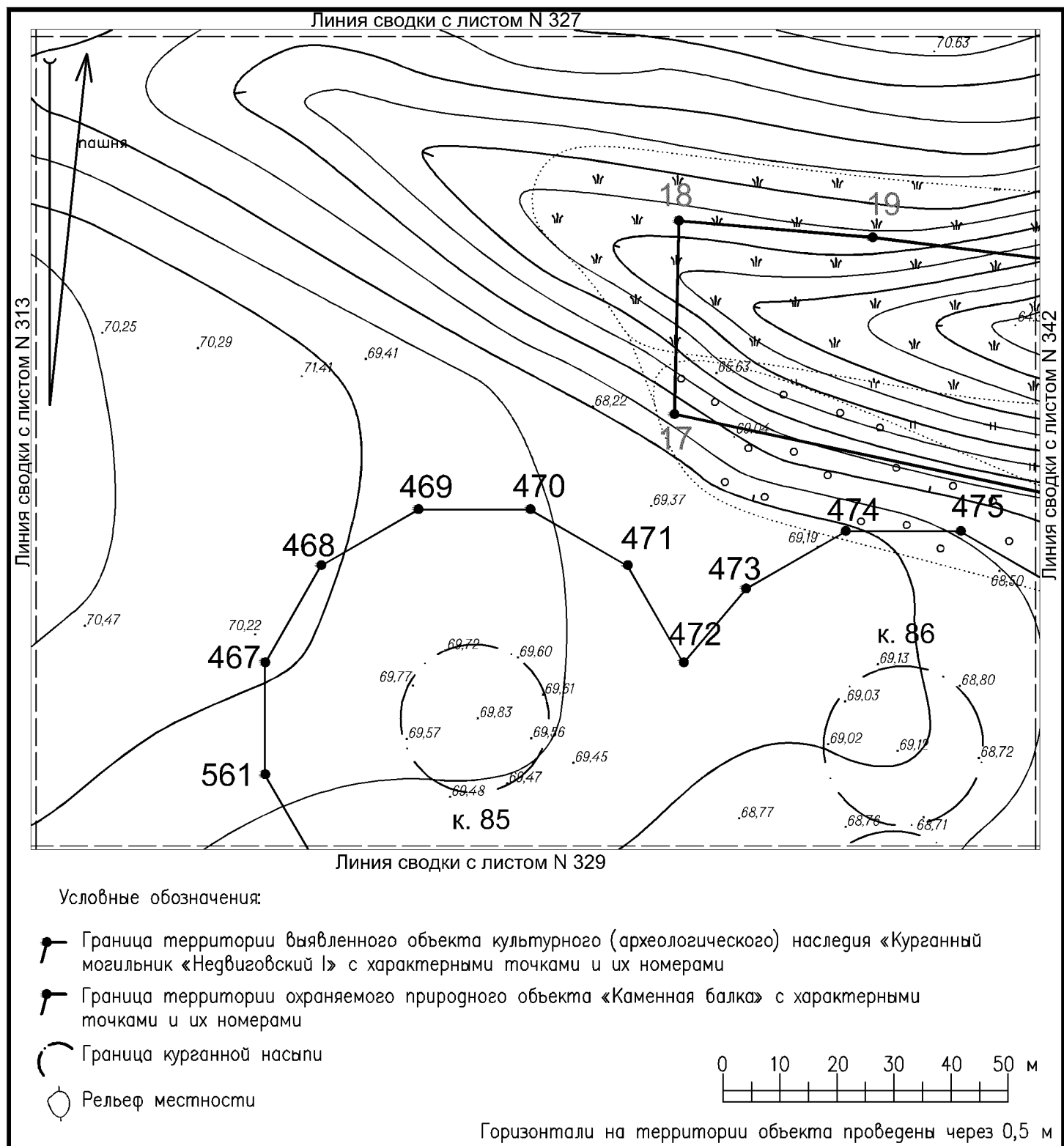


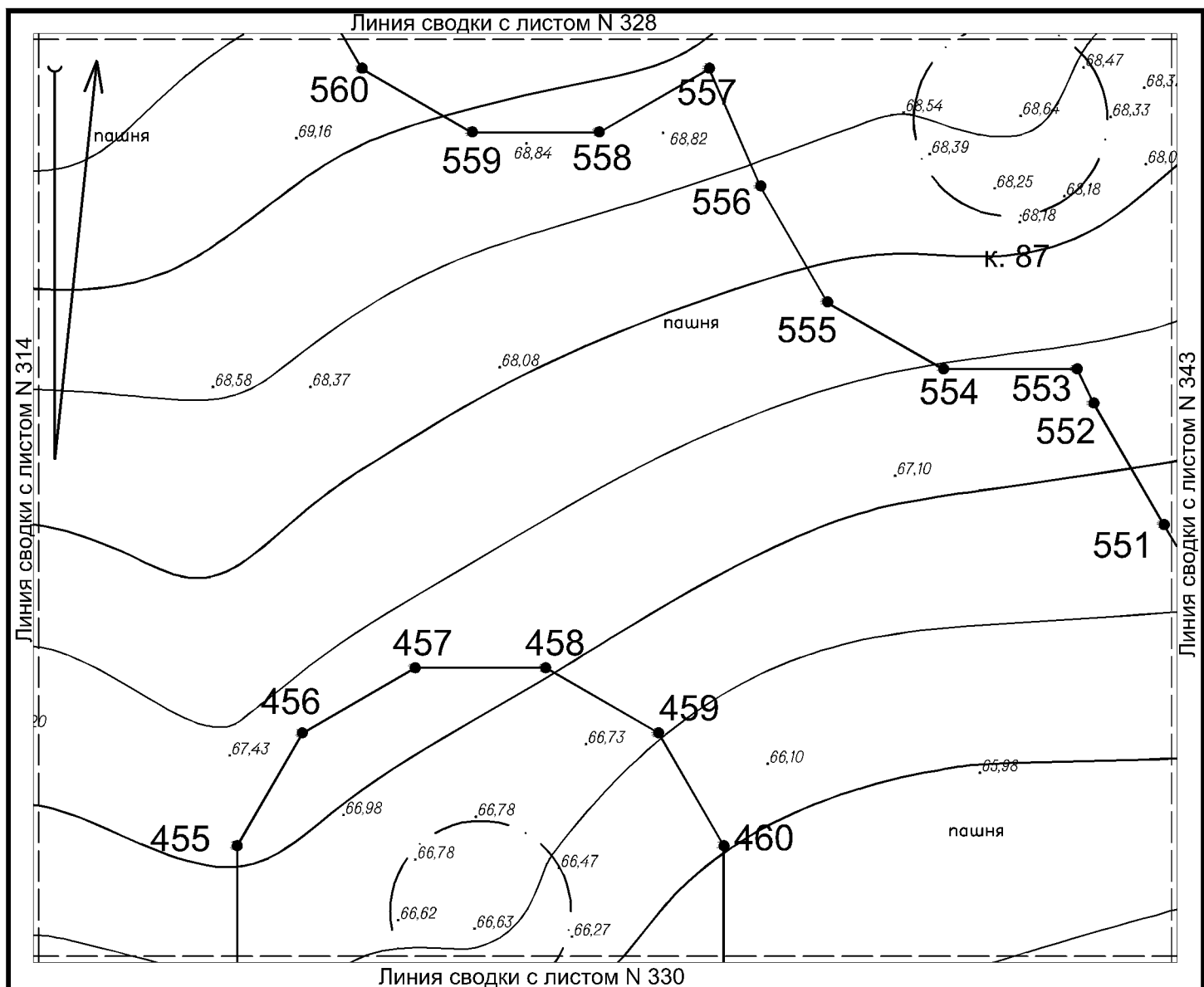









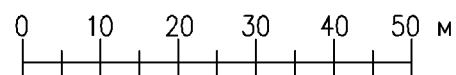




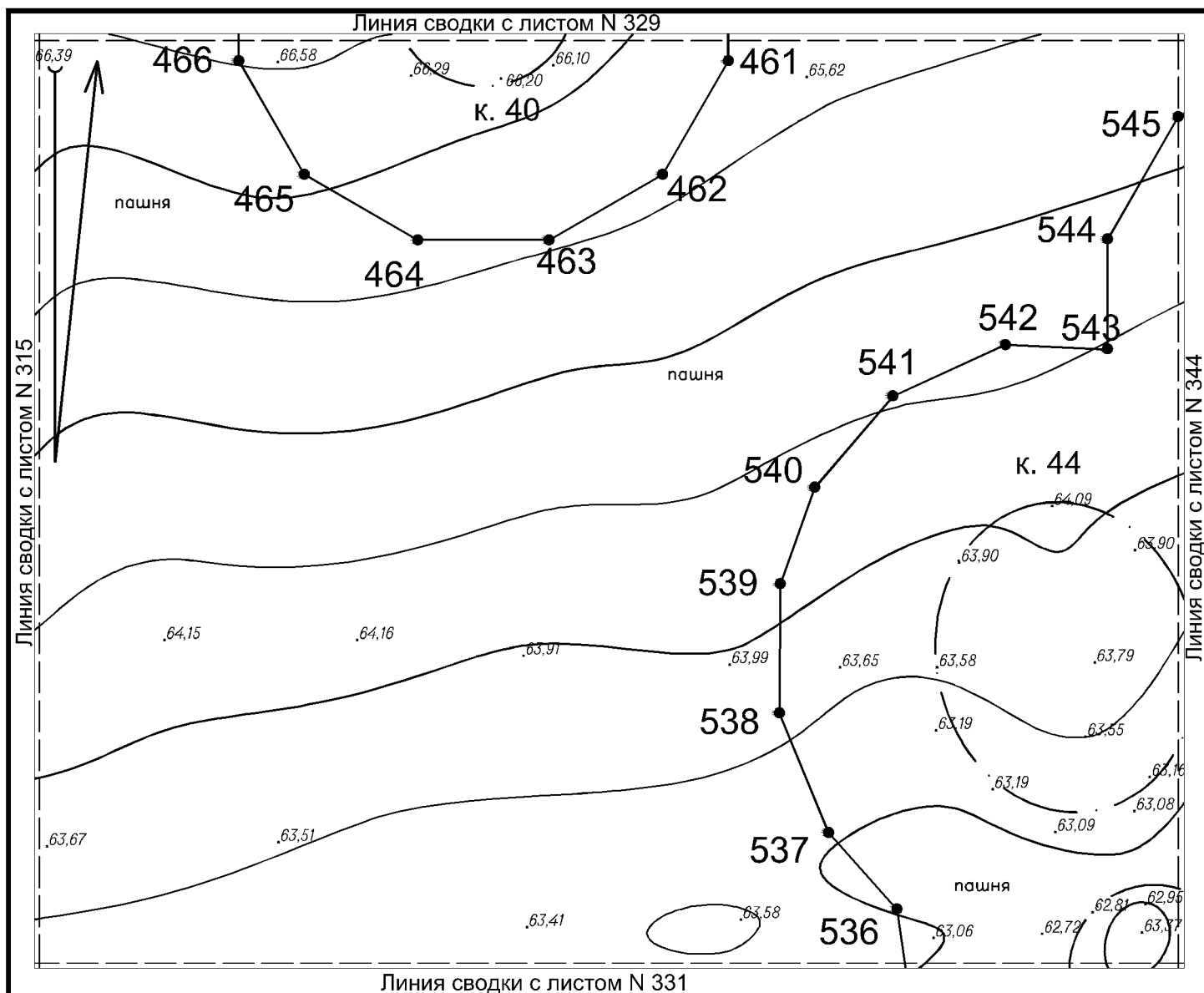


Условные обозначения:

-  Граница территории выявленного объекта культурного (археологического) наследия «Курганный могильник «Недвиговский I» с характерными точками и их номерами
-  Граница курганный насыпи
-  Рельеф местности

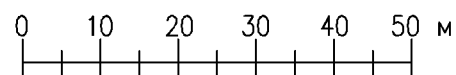


Горизонталы на территории объекта проведены через 0,5 м

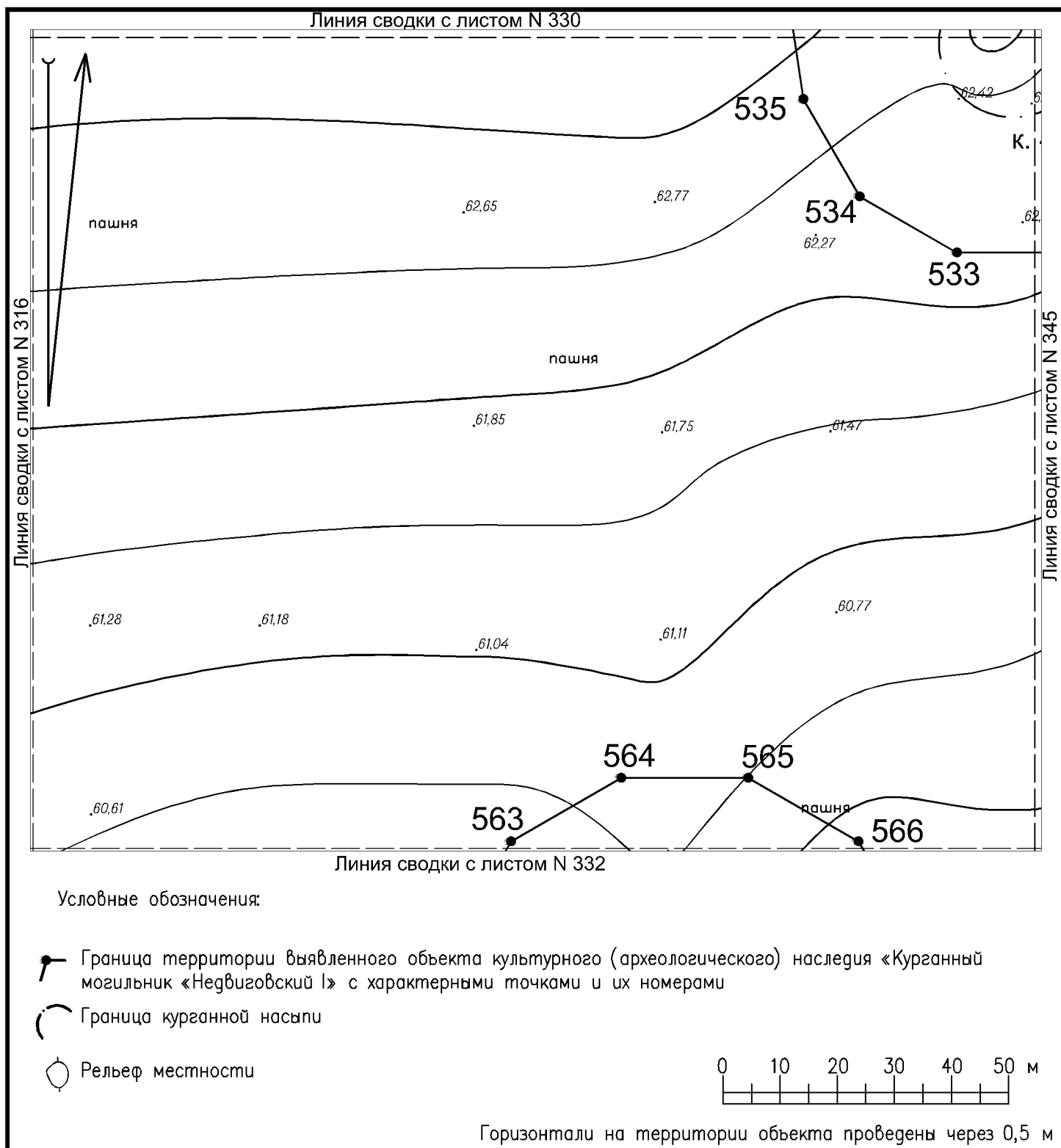


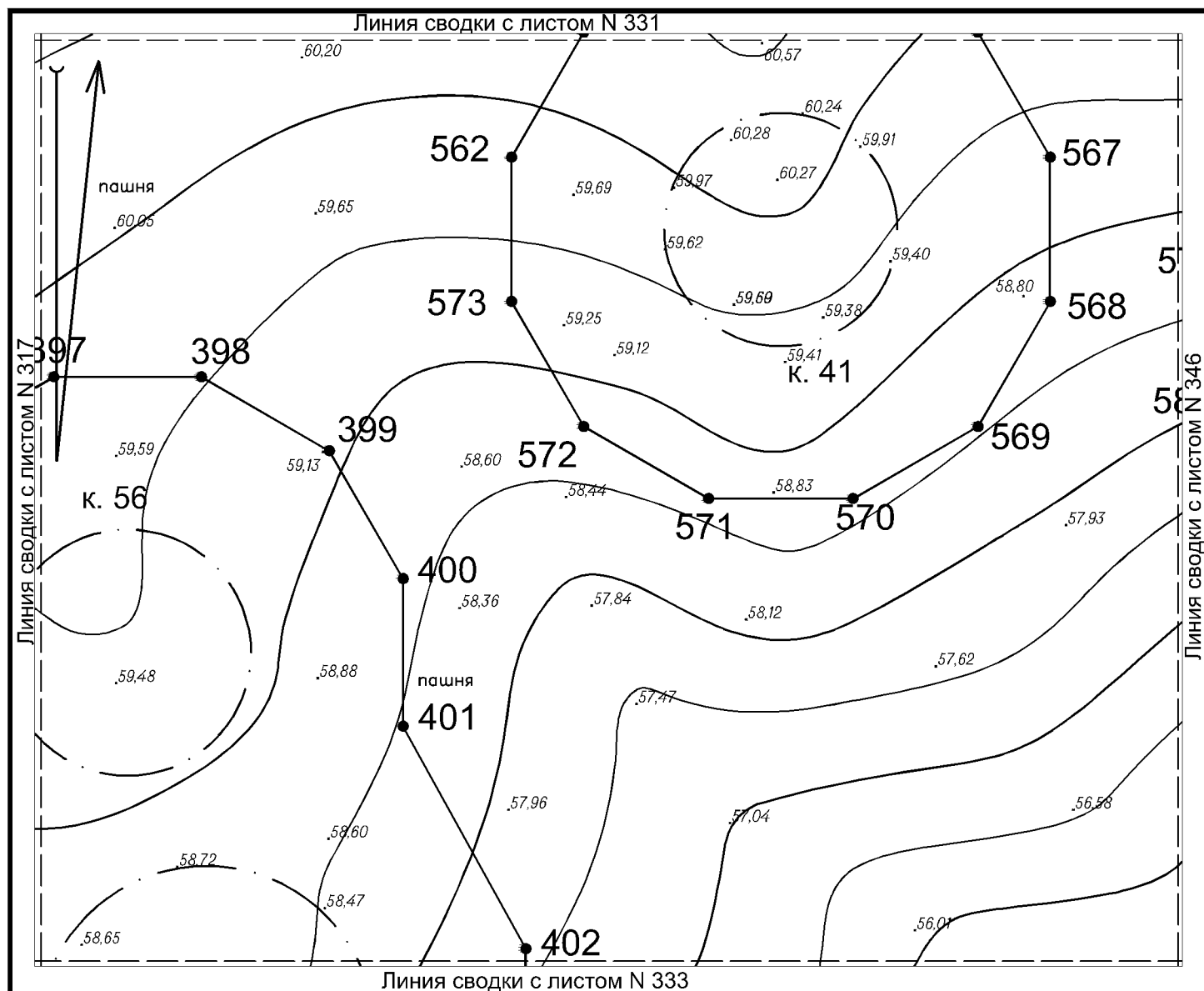
Условные обозначения:

- Граница территории выявленного объекта культурного (археологического) наследия «Курганный могильник «Недвиговский I» с характерными точками и их номерами
- Граница курганной насыпи
- Рельеф местности






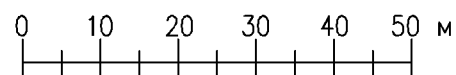
Горизонтالي на территории объекта проведены через 0,5 м





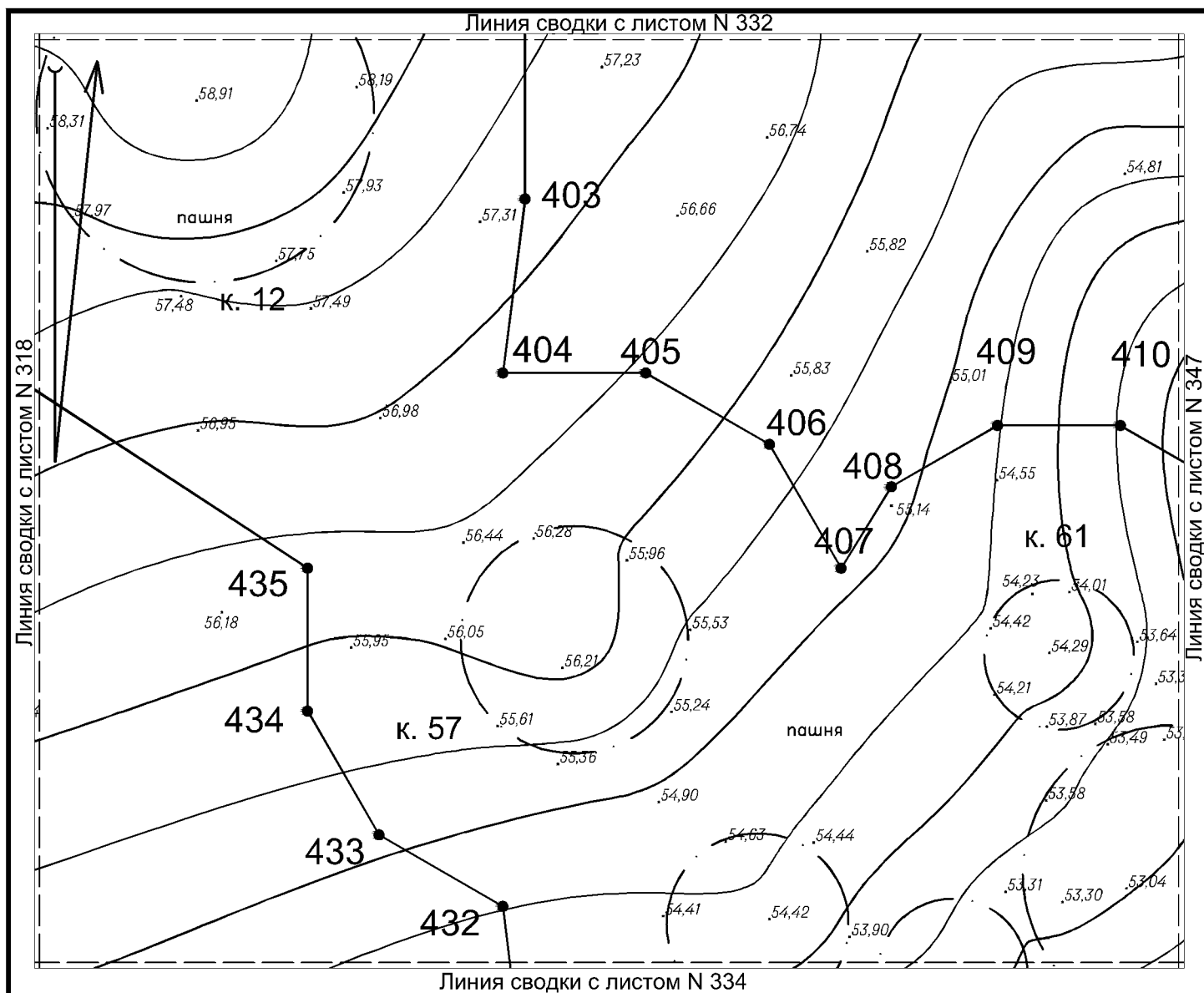
Условные обозначения:

-  Граница территории выявленного объекта культурного (археологического) наследия «Курганный могильник «Недвиговский I» с характерными точками и их номерами
-  Граница курганной насыпи
-  Рельеф местности






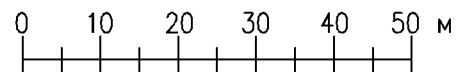
Горизонтالي на территории объекта проведены через 0,5 м



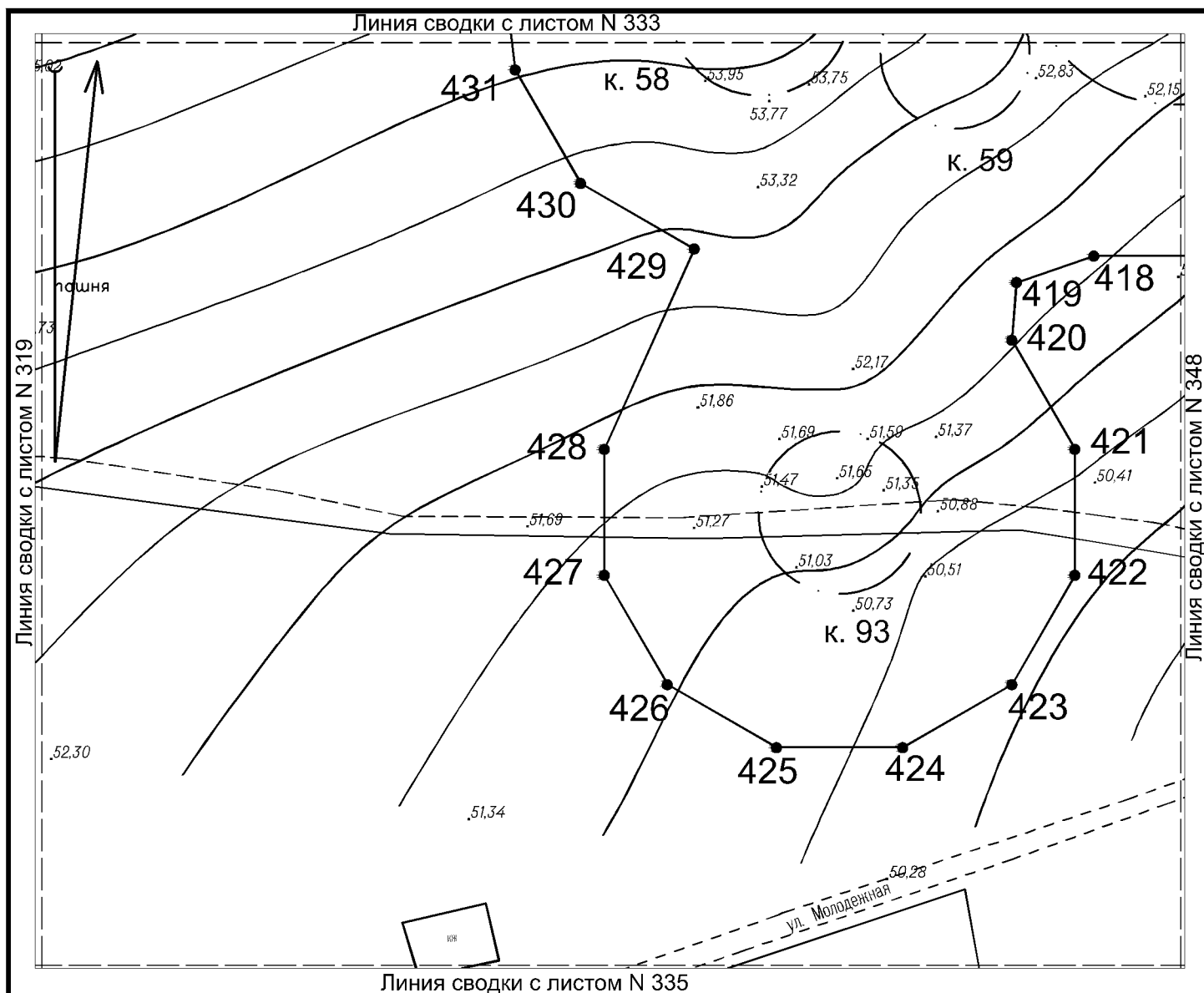


Условные обозначения:




-  Граница территории выявленного объекта культурного (археологического) наследия «Курганный могильник «Недвиговский I» с характерными точками и их номерами
-  Граница курганной насыпи
-  Рельеф местности

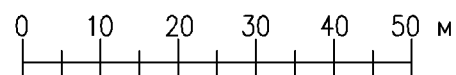


Горизонтالي на территории объекта проведены через 0,5 м

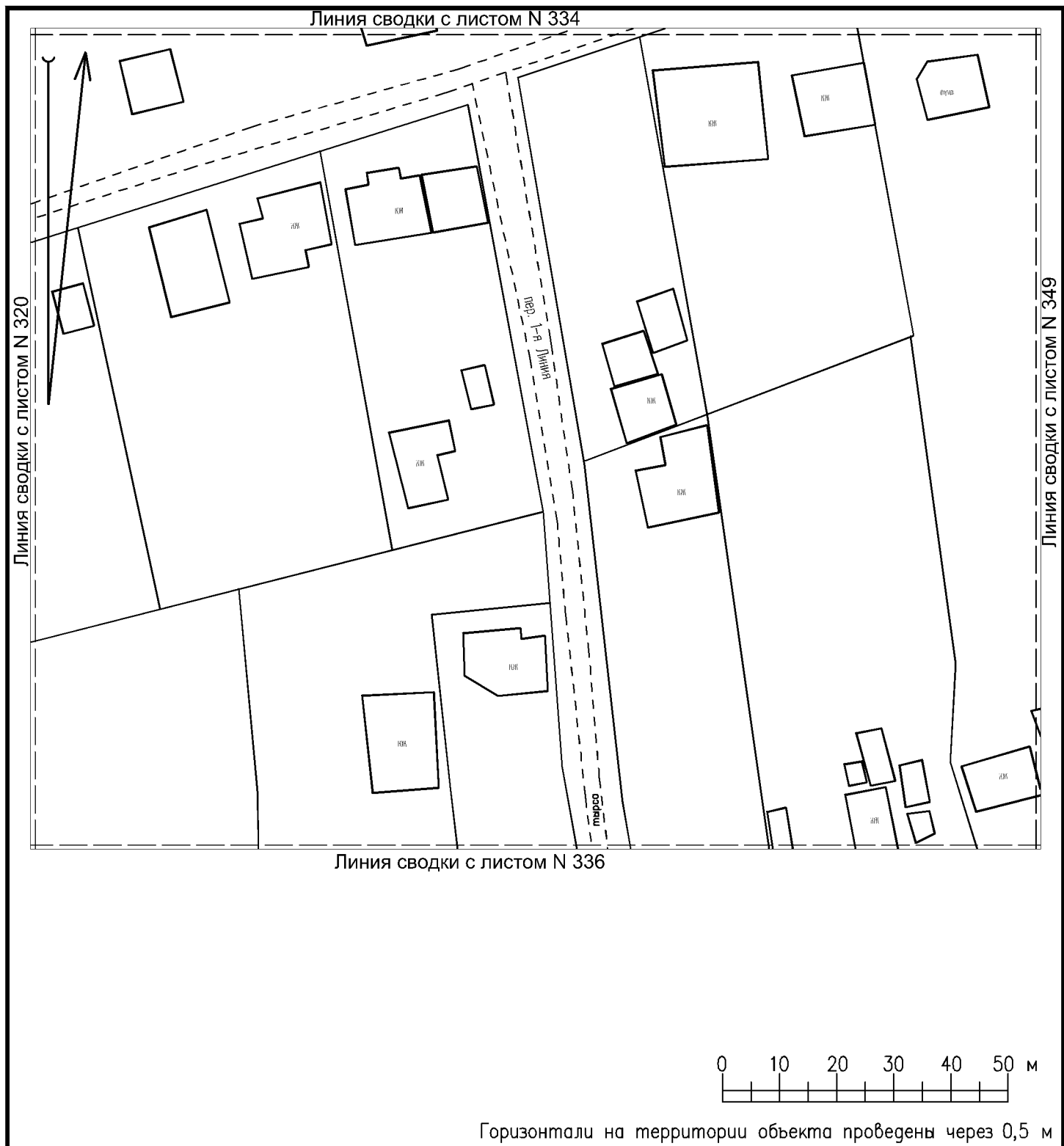


Условные обозначения:

-  Граница территории выявленного объекта культурного (археологического) наследия «Курганный могильник «Недвиговский I» с характерными точками и их номерами
-  Граница курганной насыпи
-  Рельеф местности




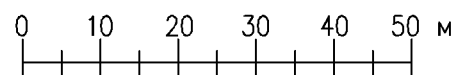
Горизонталы на территории объекта проведены через 0,5 м



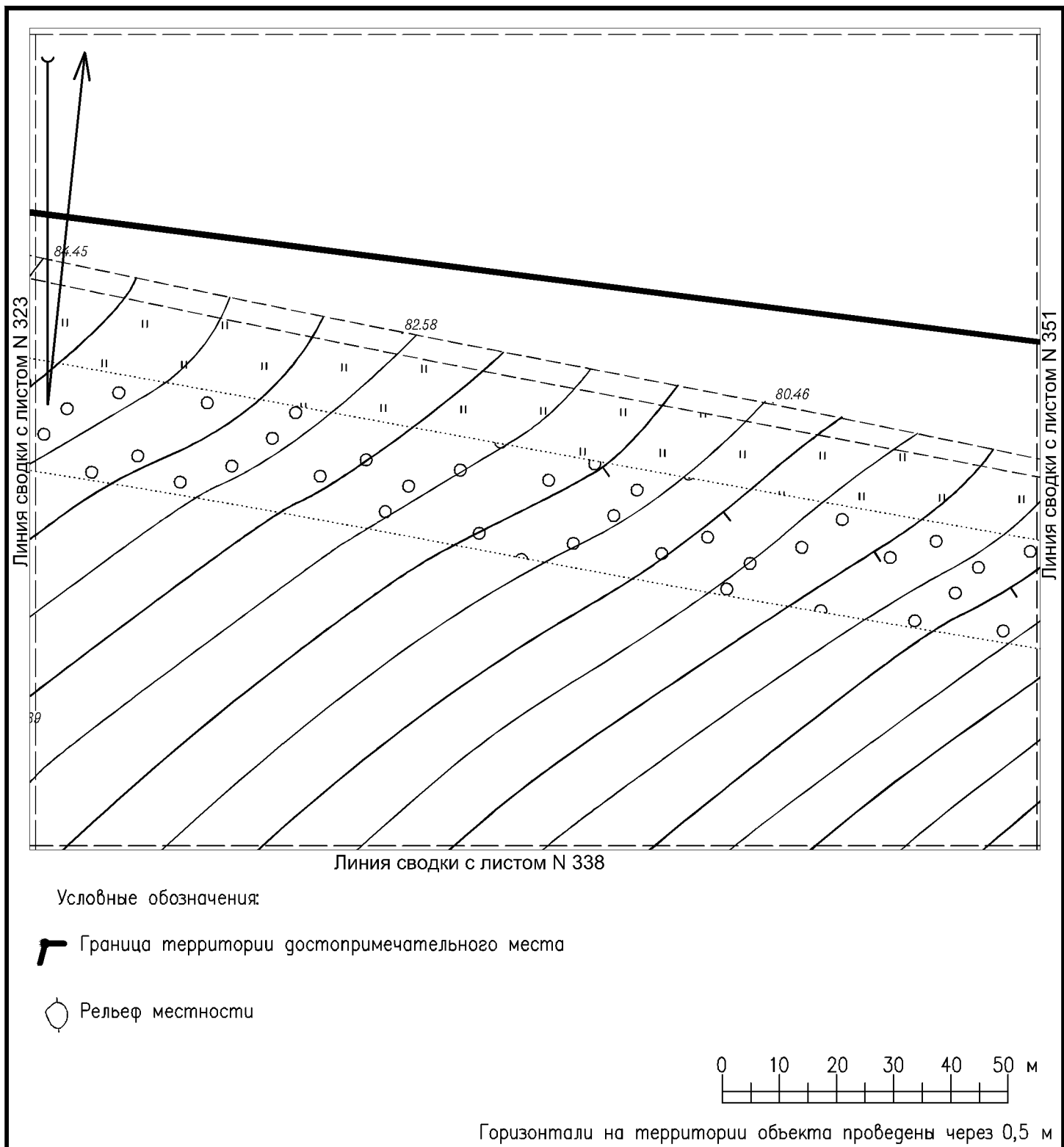


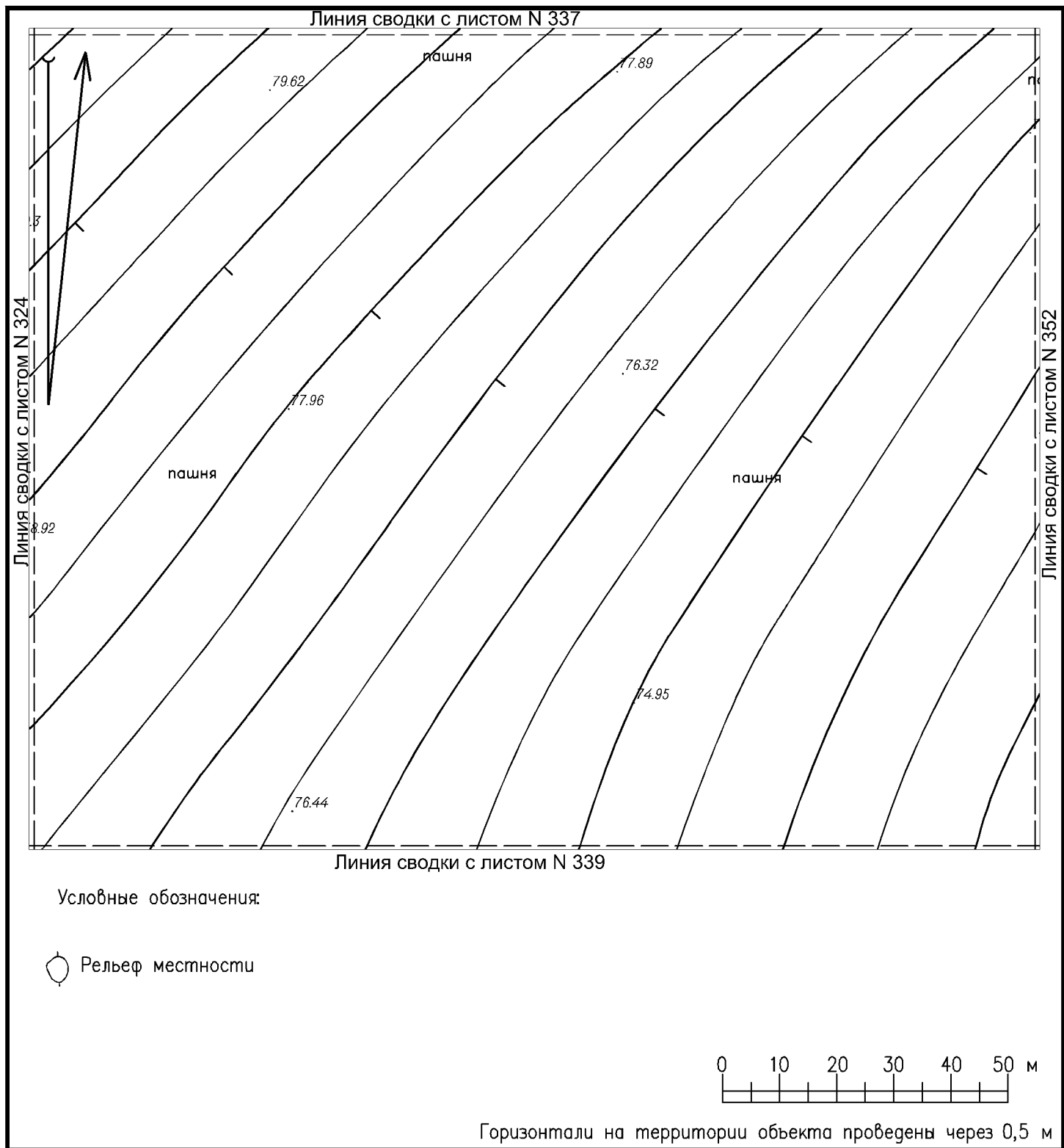
Условные обозначения:

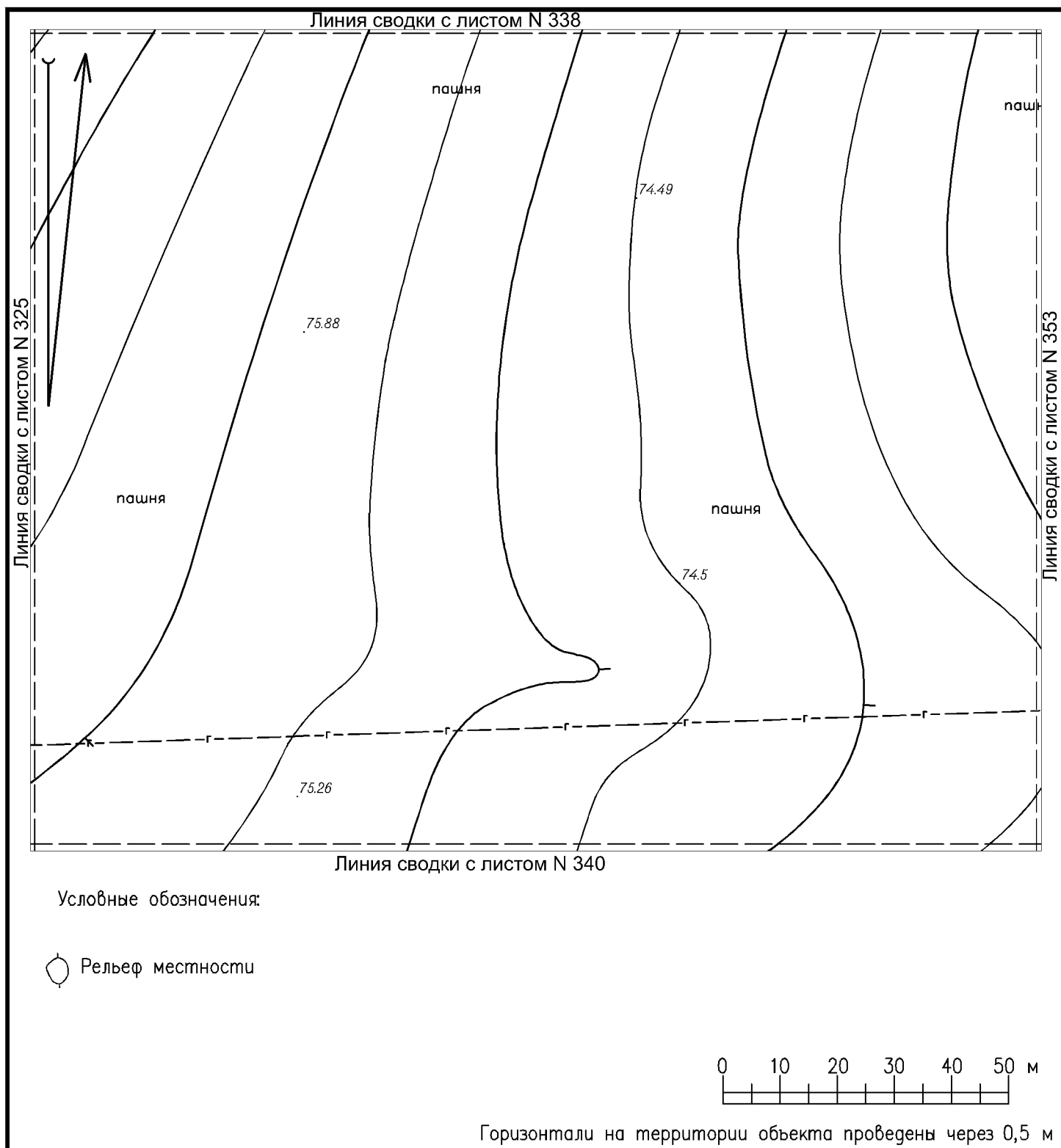
 Граница территории достопримечательного места

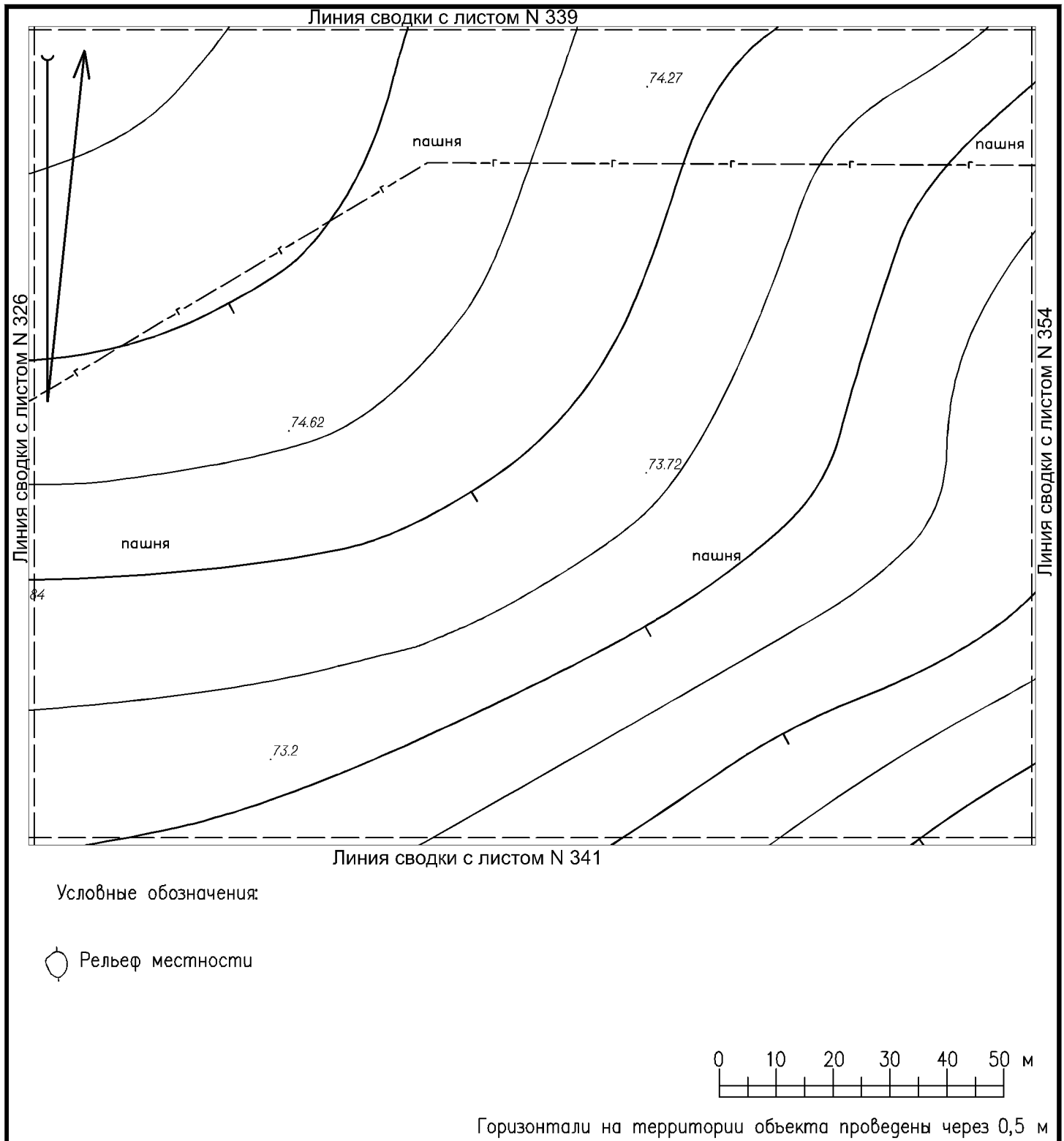


Горизонтали на территории объекта проведены через 0,5 м

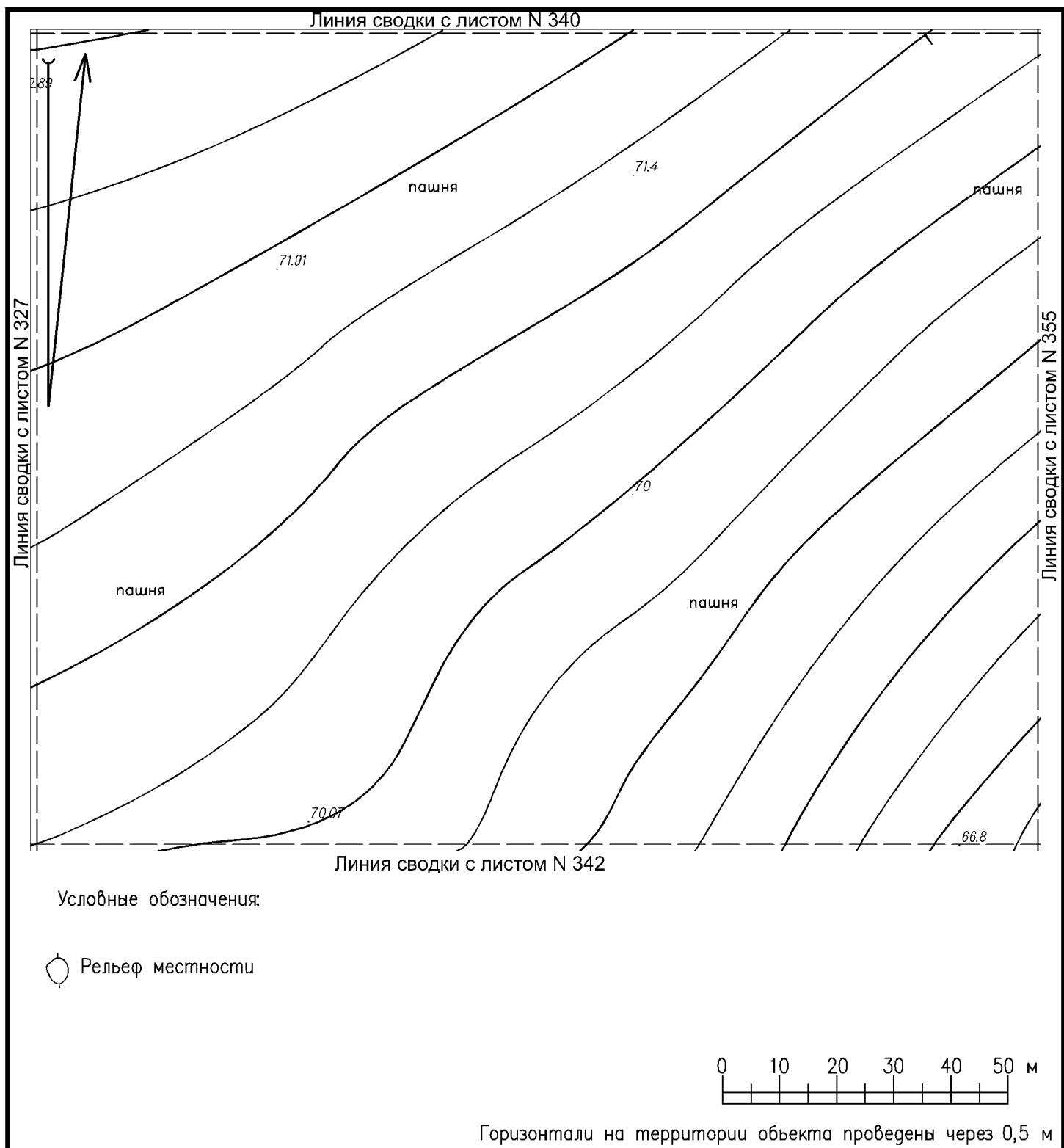


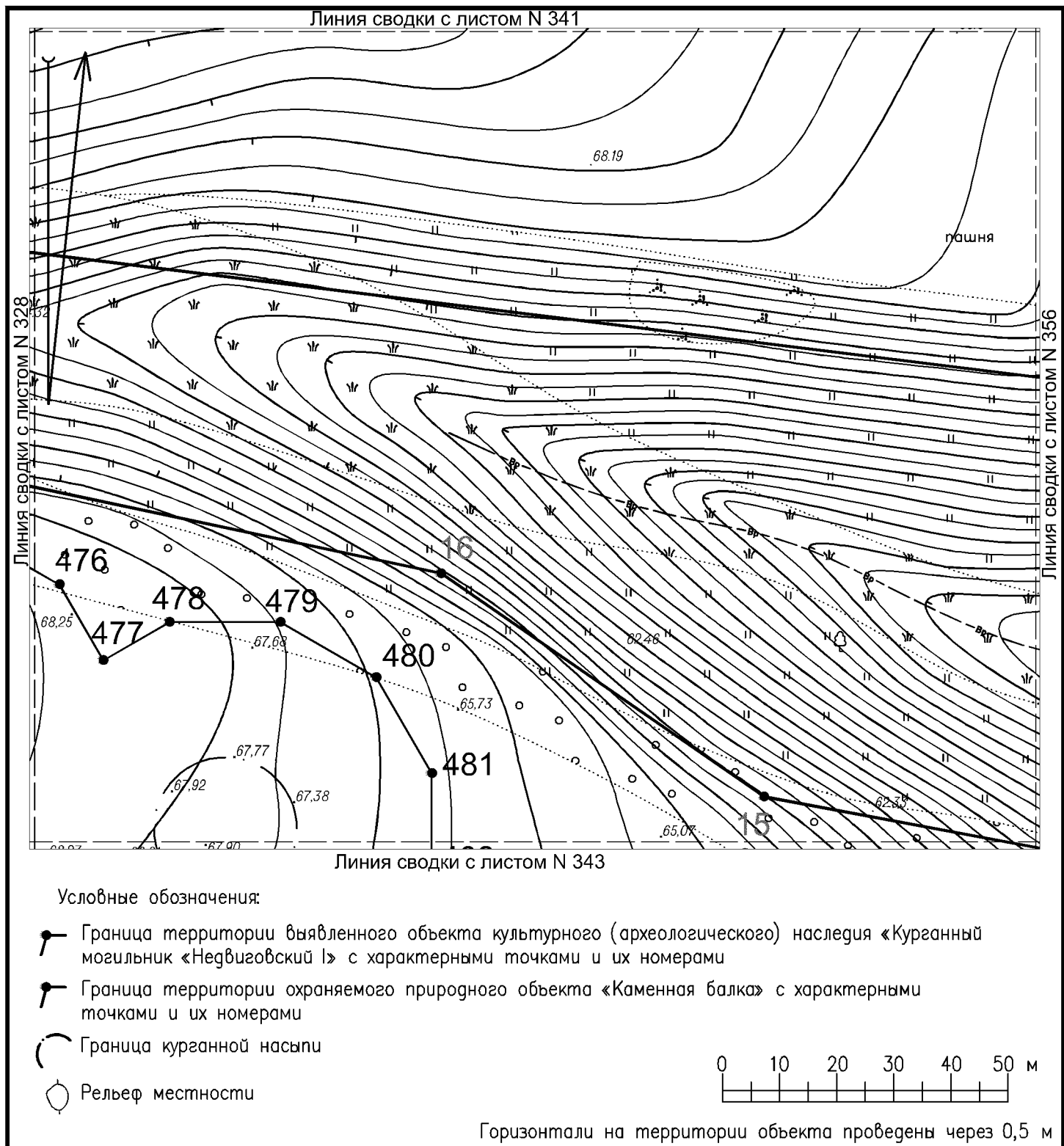


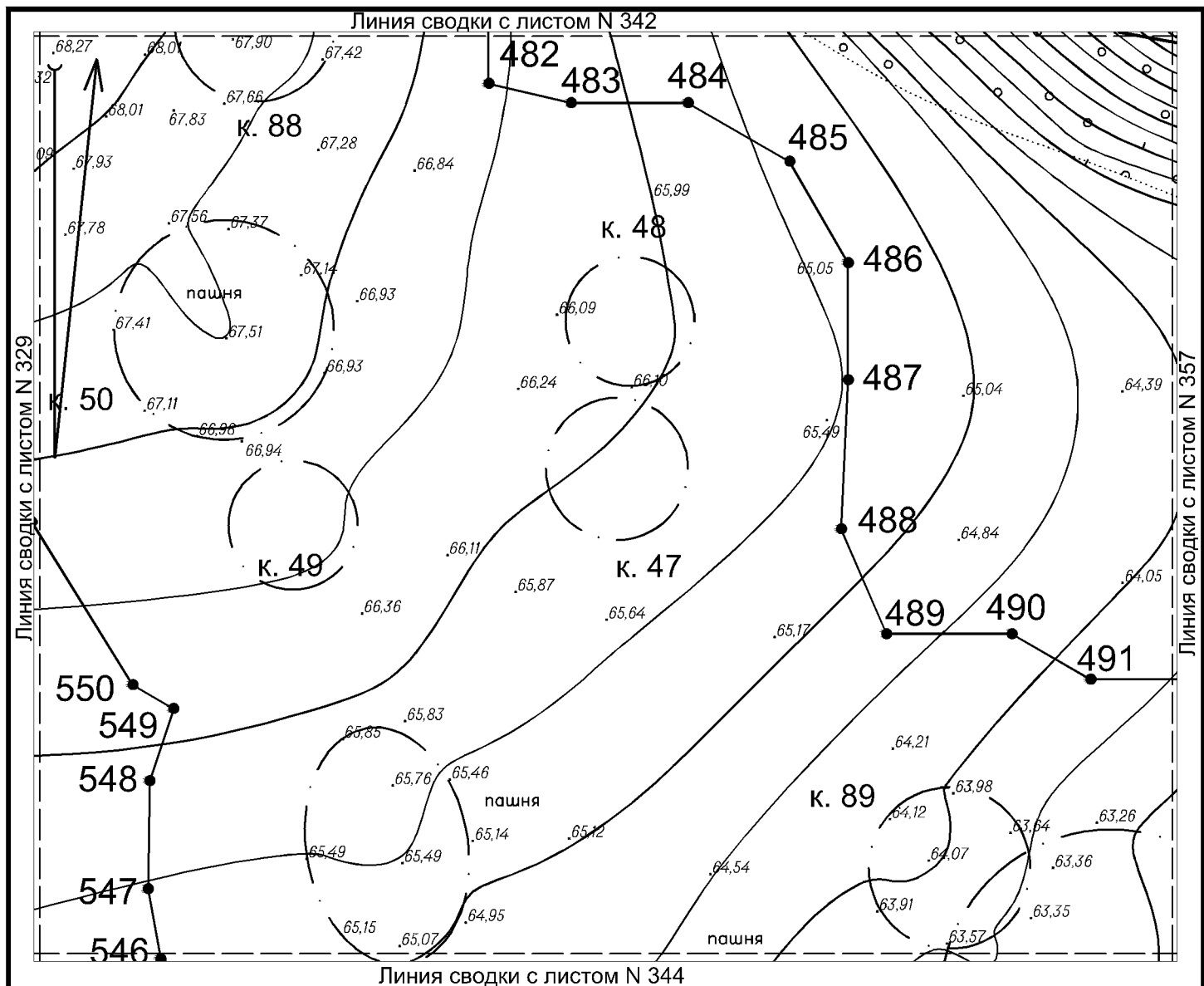






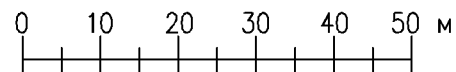




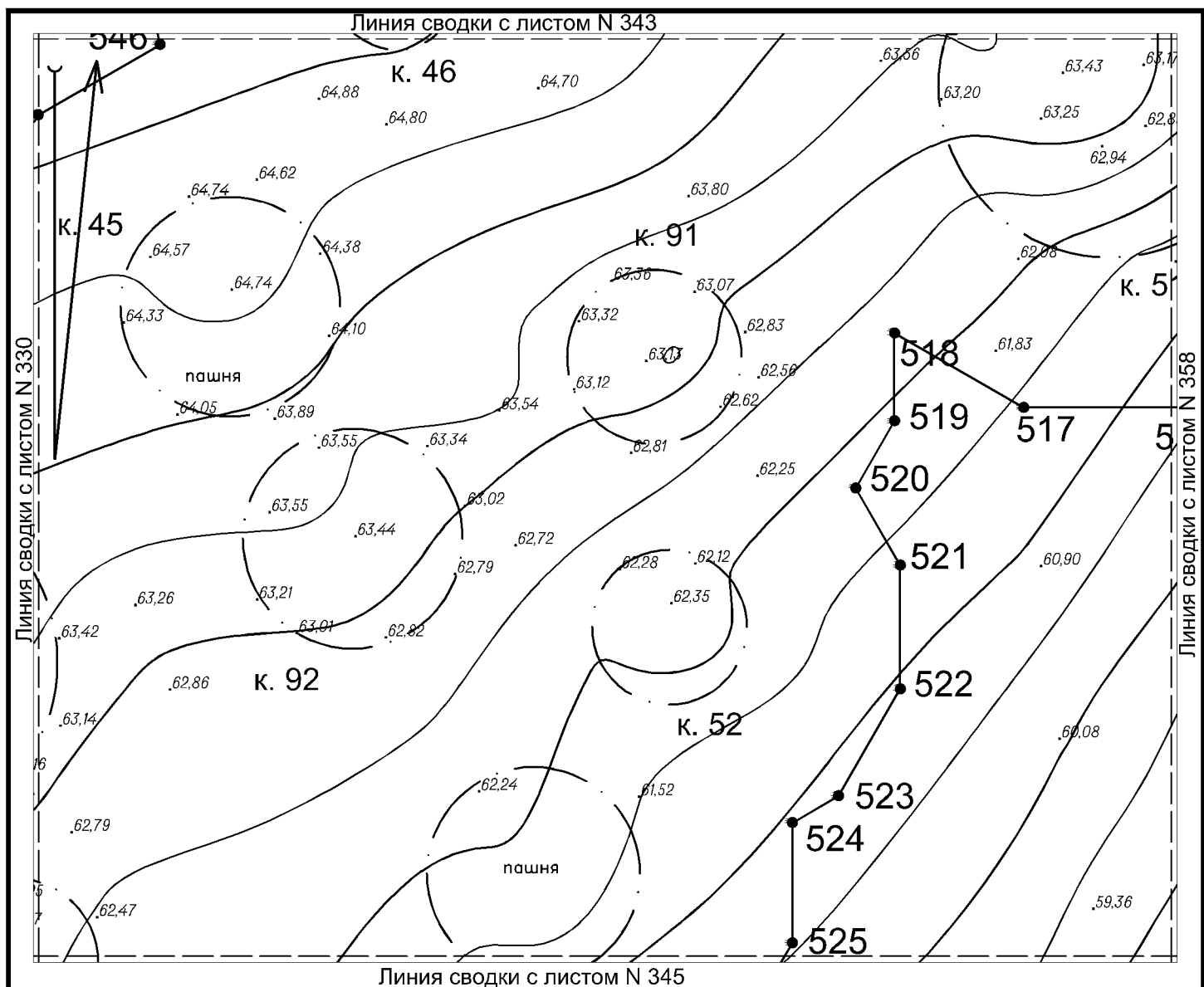


Условные обозначения:




- Граница территории выявленного объекта культурного (археологического) наследия «Курганный могильник «Недвиговский I» с характерными точками и их номерами
- Граница курганной насыпи
- Рельеф местности

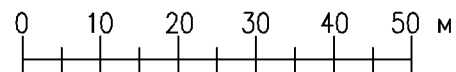


Горизонтالي на территории объекта проведены через 0,5 м

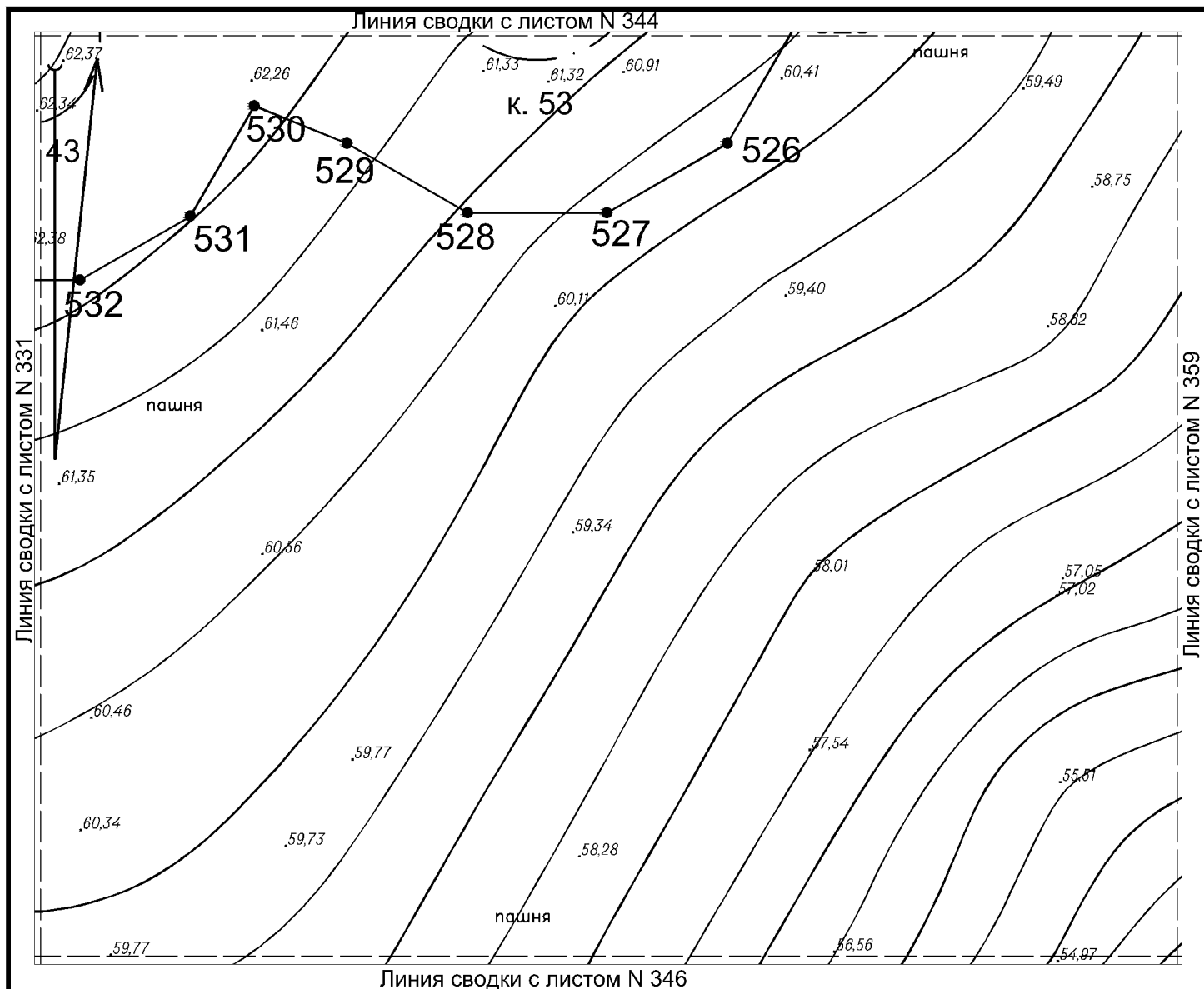


Условные обозначения:




-  Граница территории выявленного объекта культурного (археологического) наследия «Курганный могильник «Недвиговский I» с характерными точками и их номерами
-  Граница курганной насыпи
-  Рельеф местности

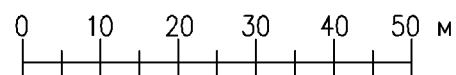


Горизонтالي на территории объекта проведены через 0,5 м

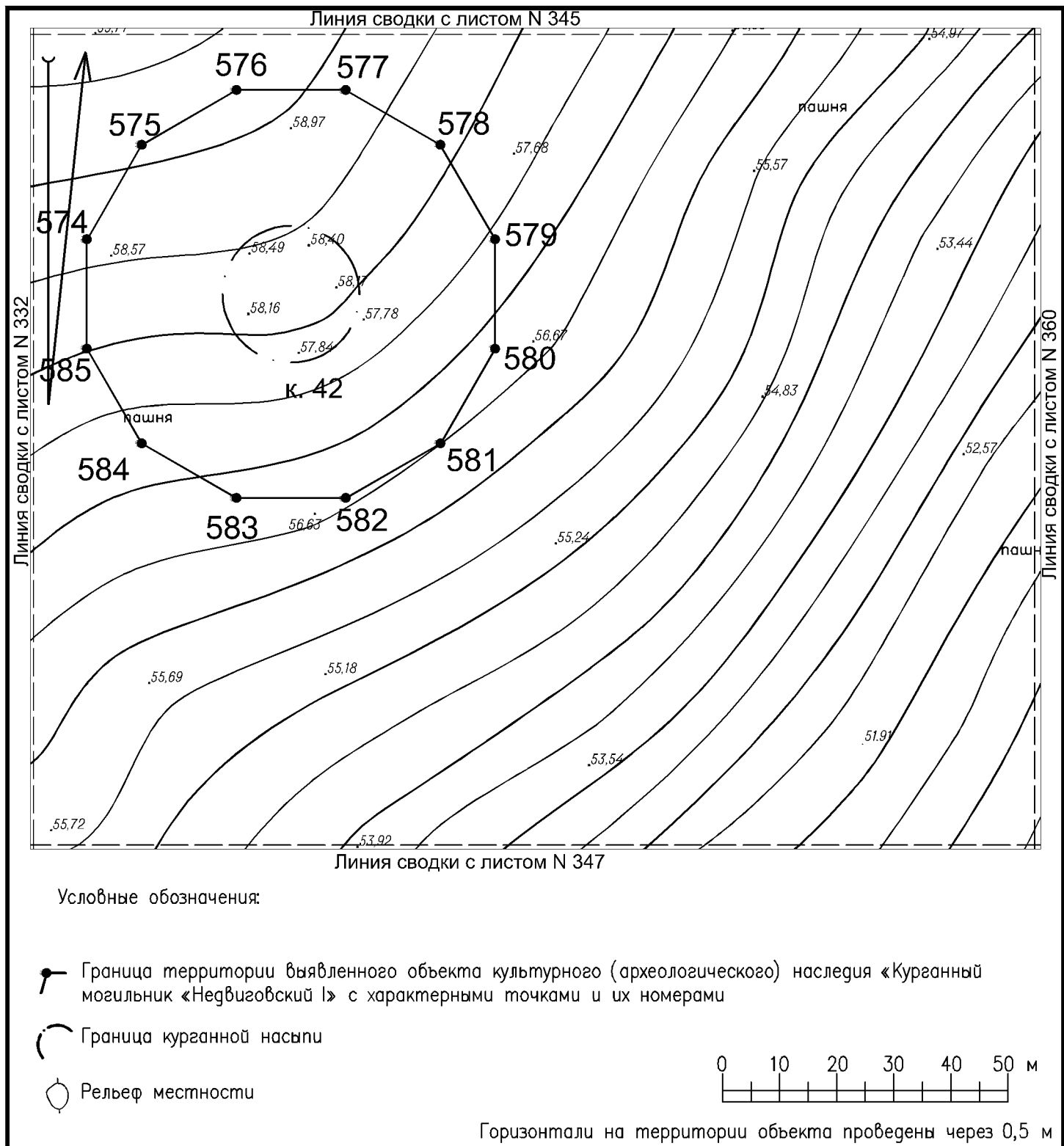


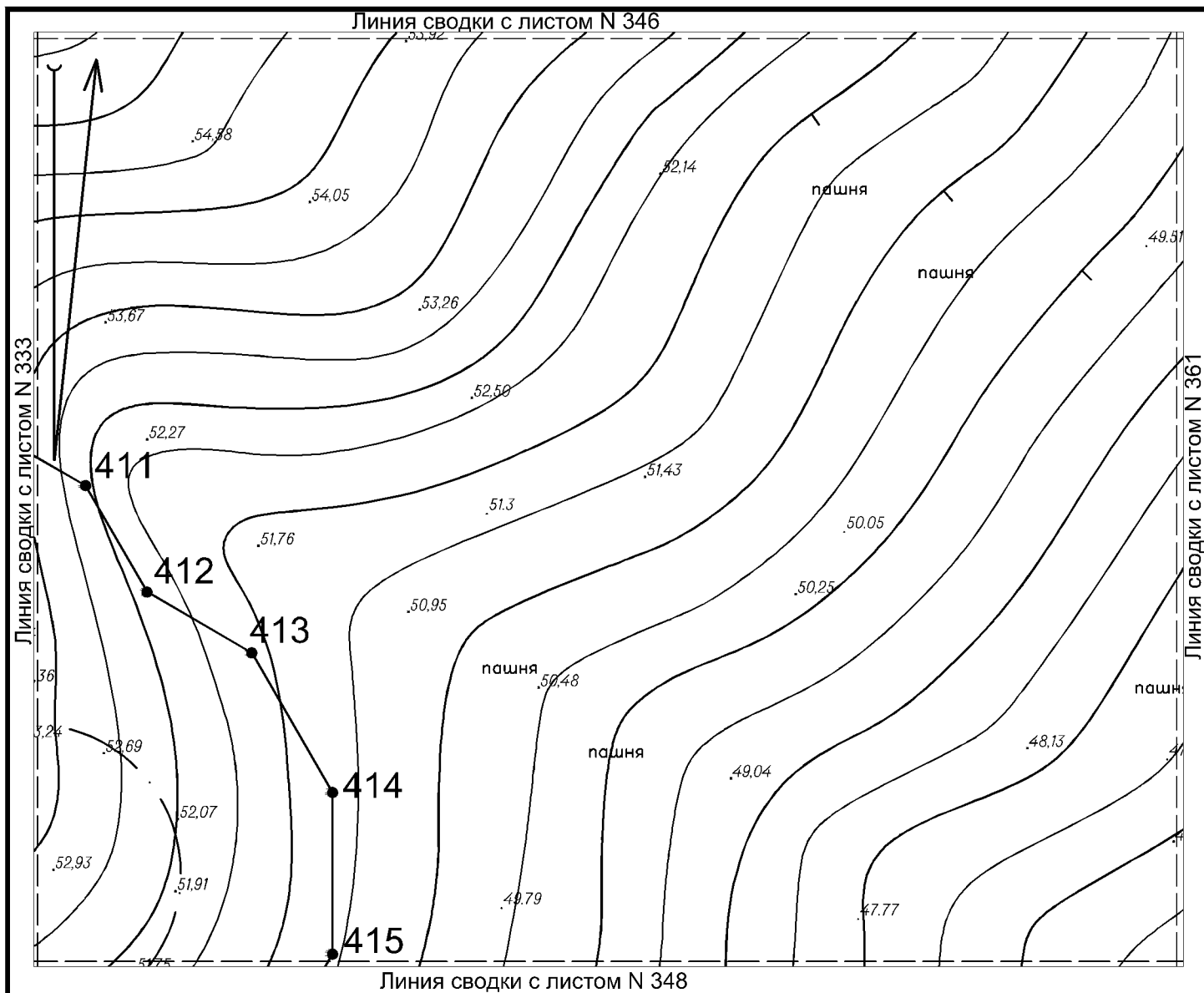
Условные обозначения:

-  Граница территории выявленного объекта культурного (археологического) наследия «Курганный могильник «Недвиговский I» с характерными точками и их номерами
-  Граница курганной насыпи
-  Рельеф местности




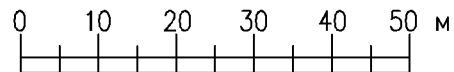
Горизонталы на территории объекта проведены через 0,5 м



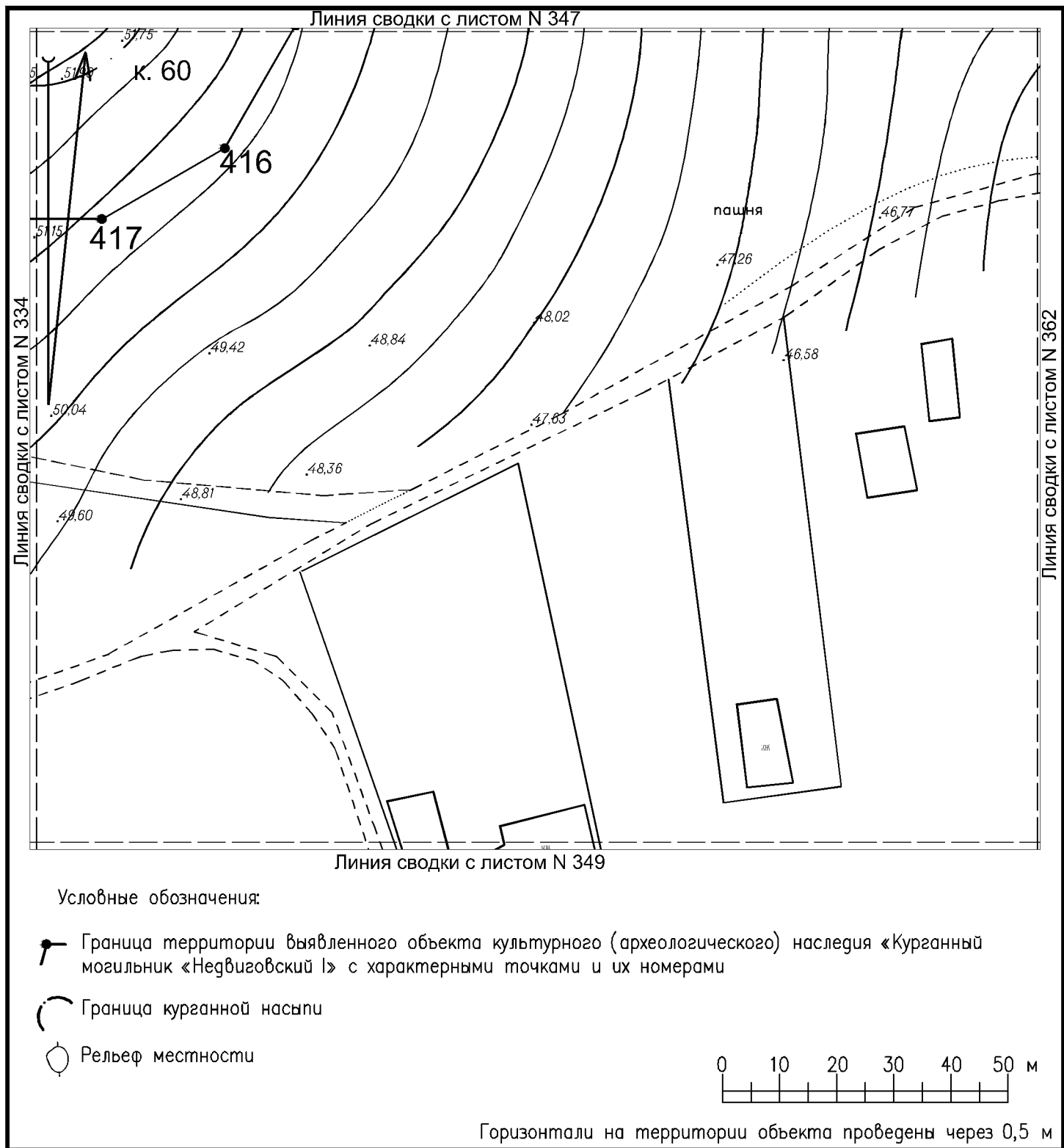


Условные обозначения:

- 
 Граница территории выявленного объекта культурного (археологического) наследия «Курганный могильник «Недвиговский I» с характерными точками и их номерами  
 Граница курганный насыпи  
 Рельеф местности
- 0 10 20 30 40

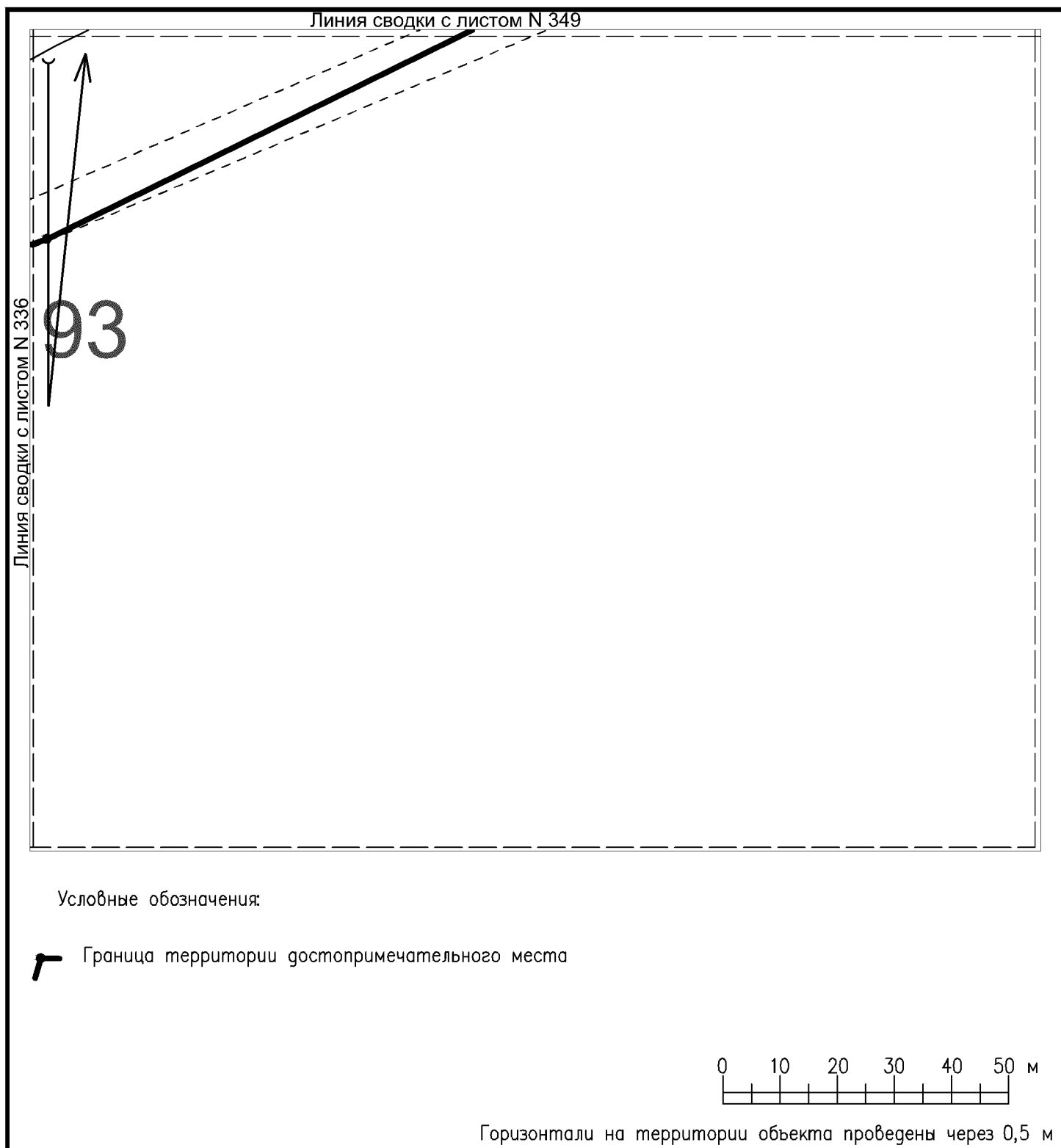


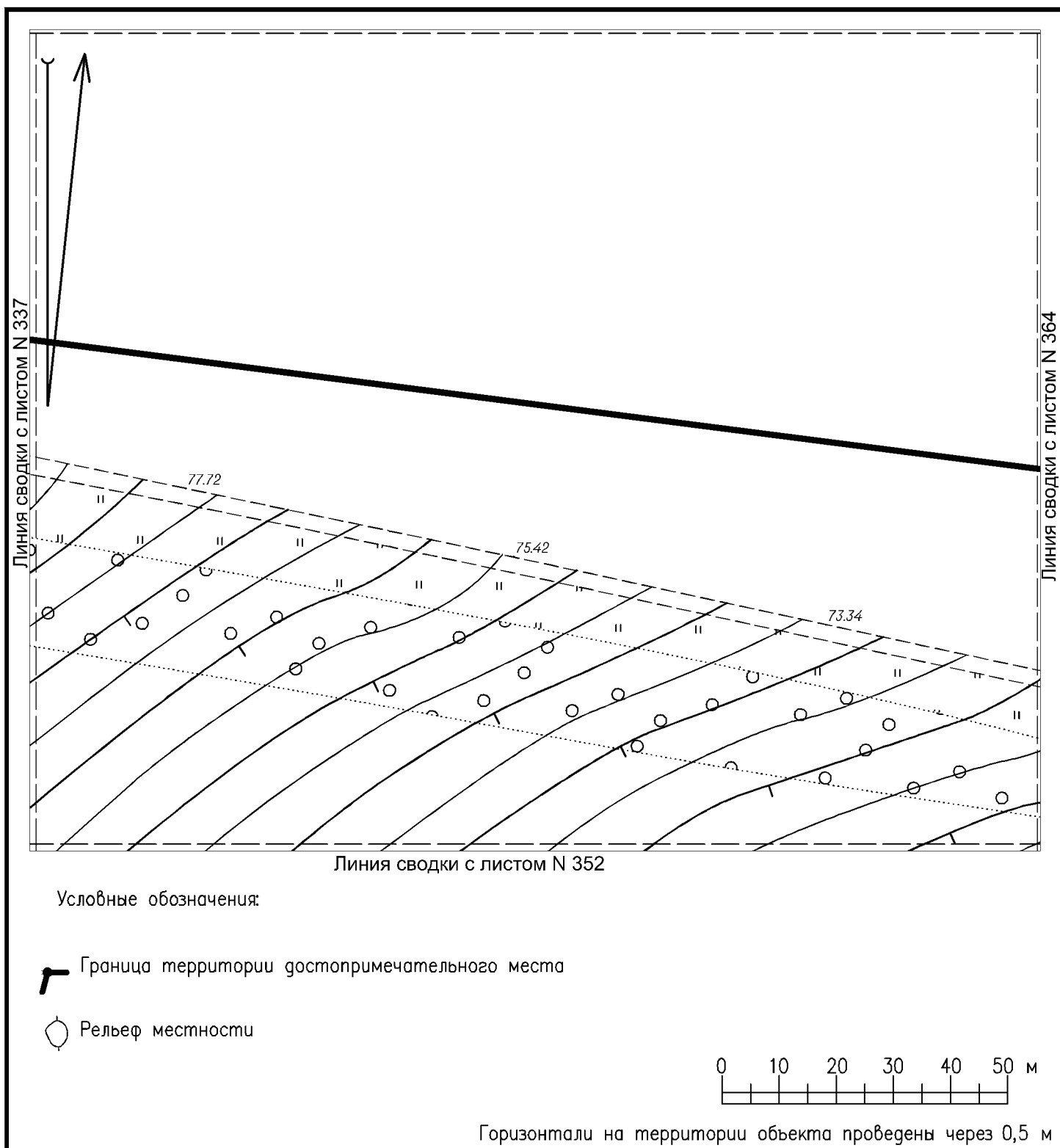
Горизонтالي на територии объекта проведены через 0,5 м

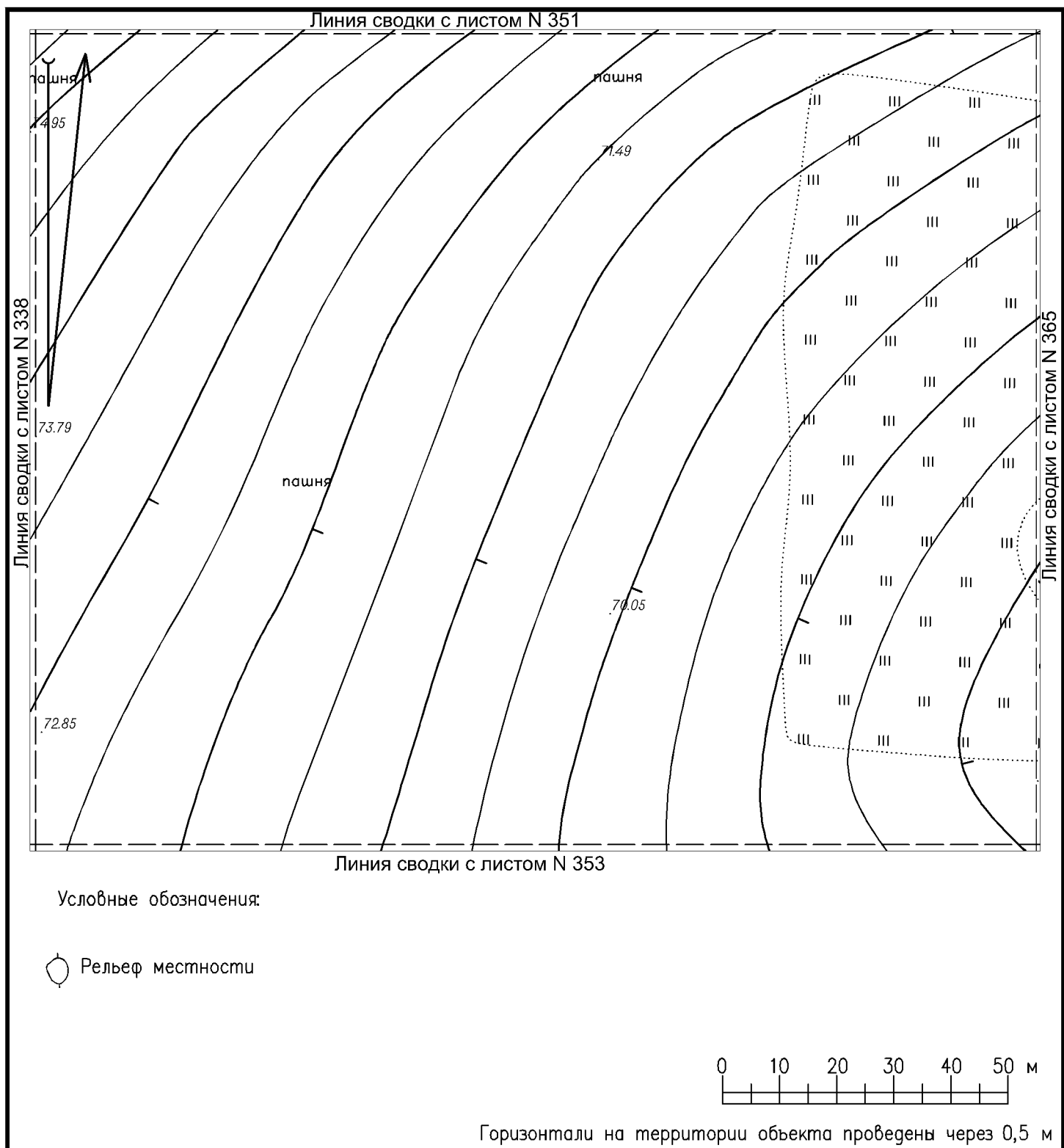


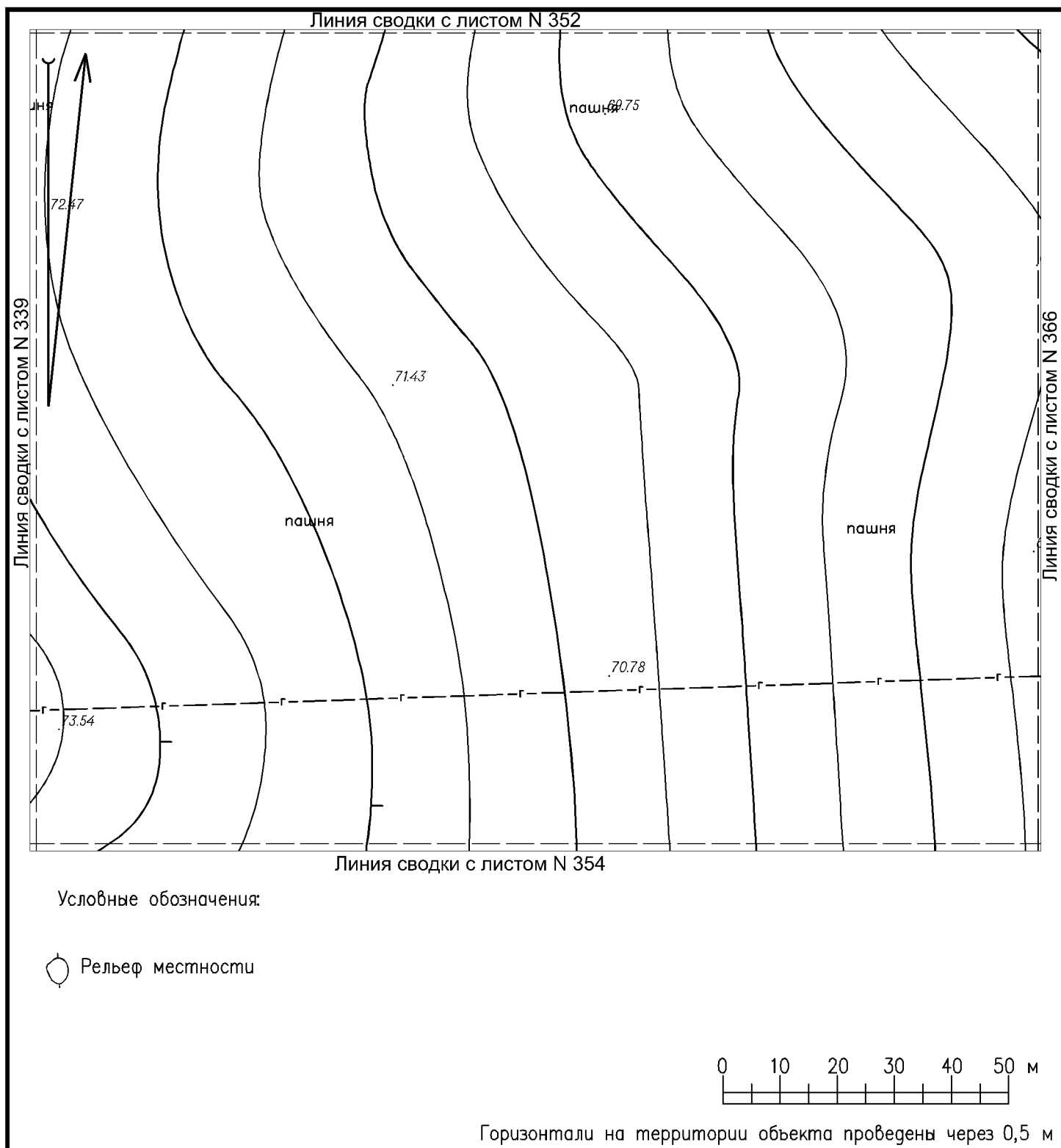


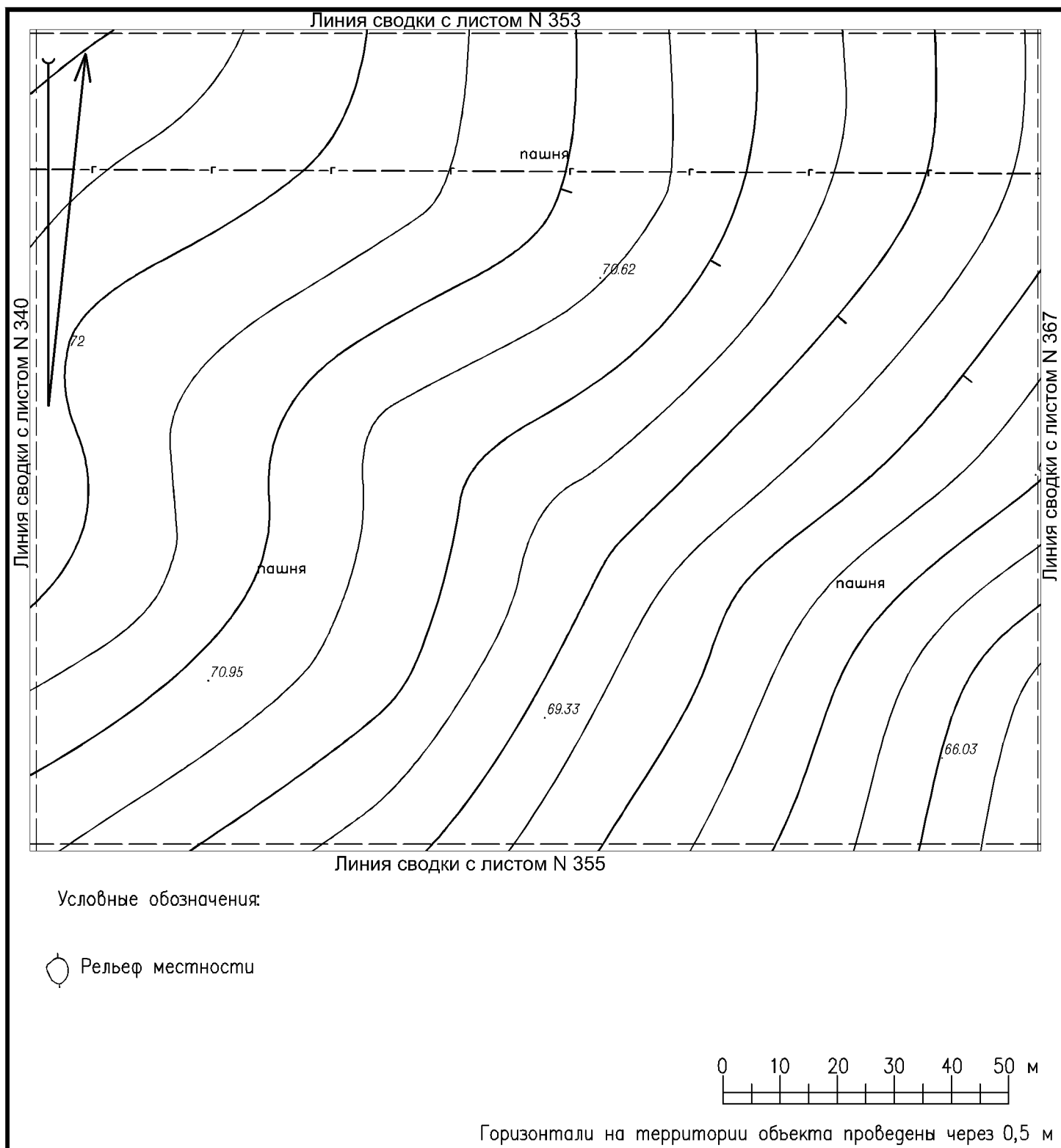





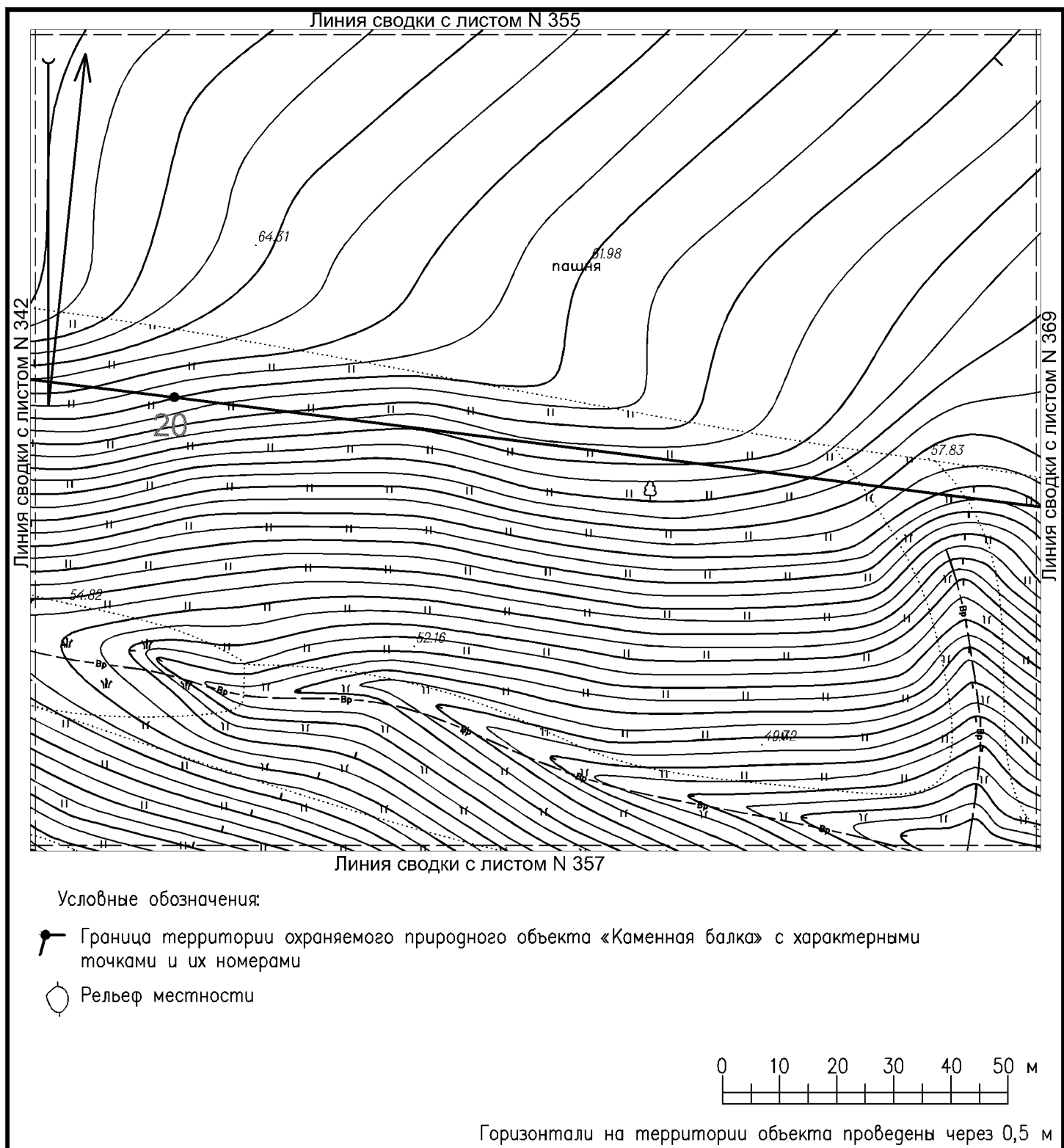




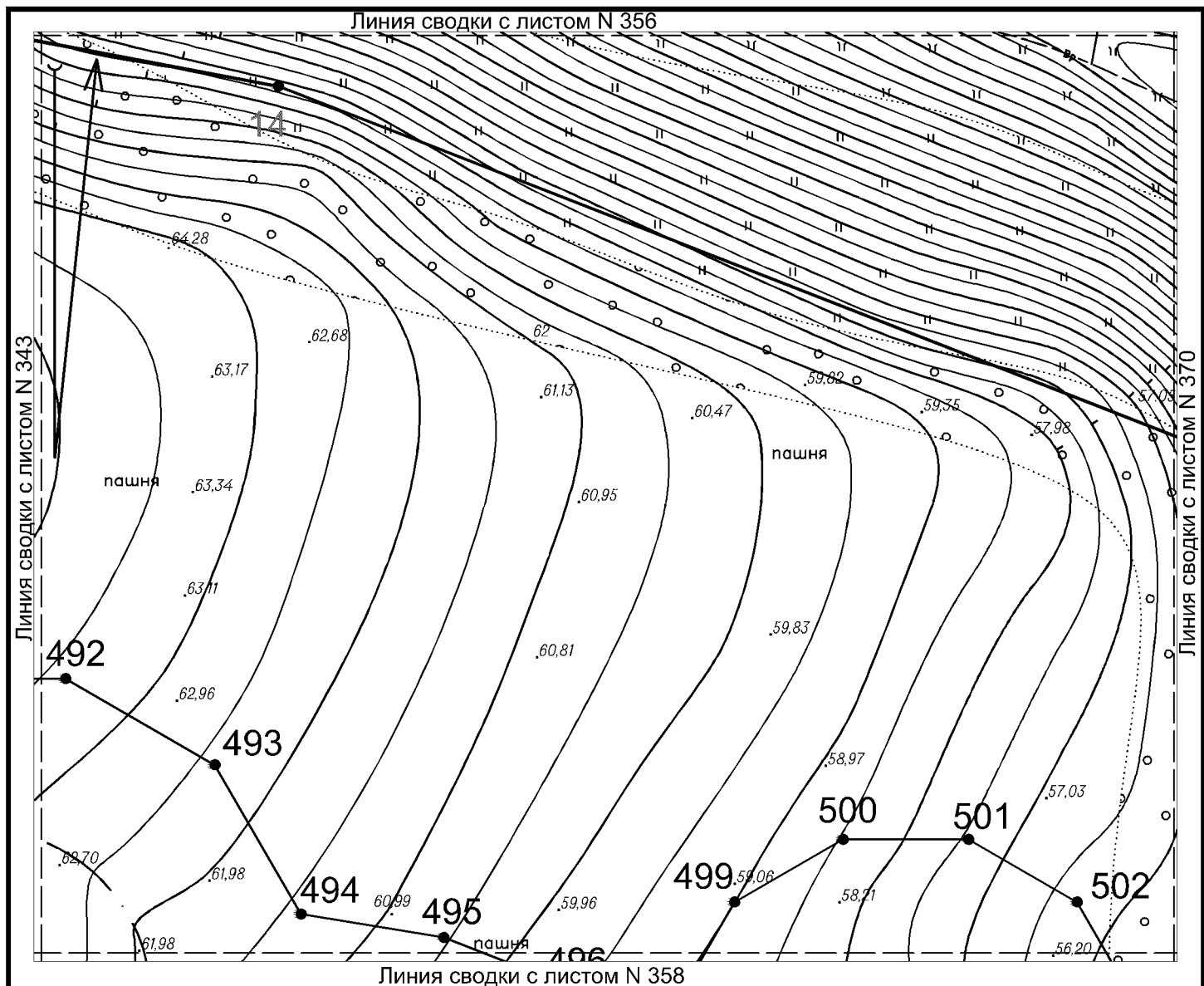













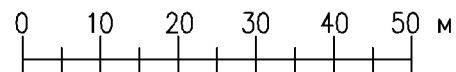


Условные обозначения:

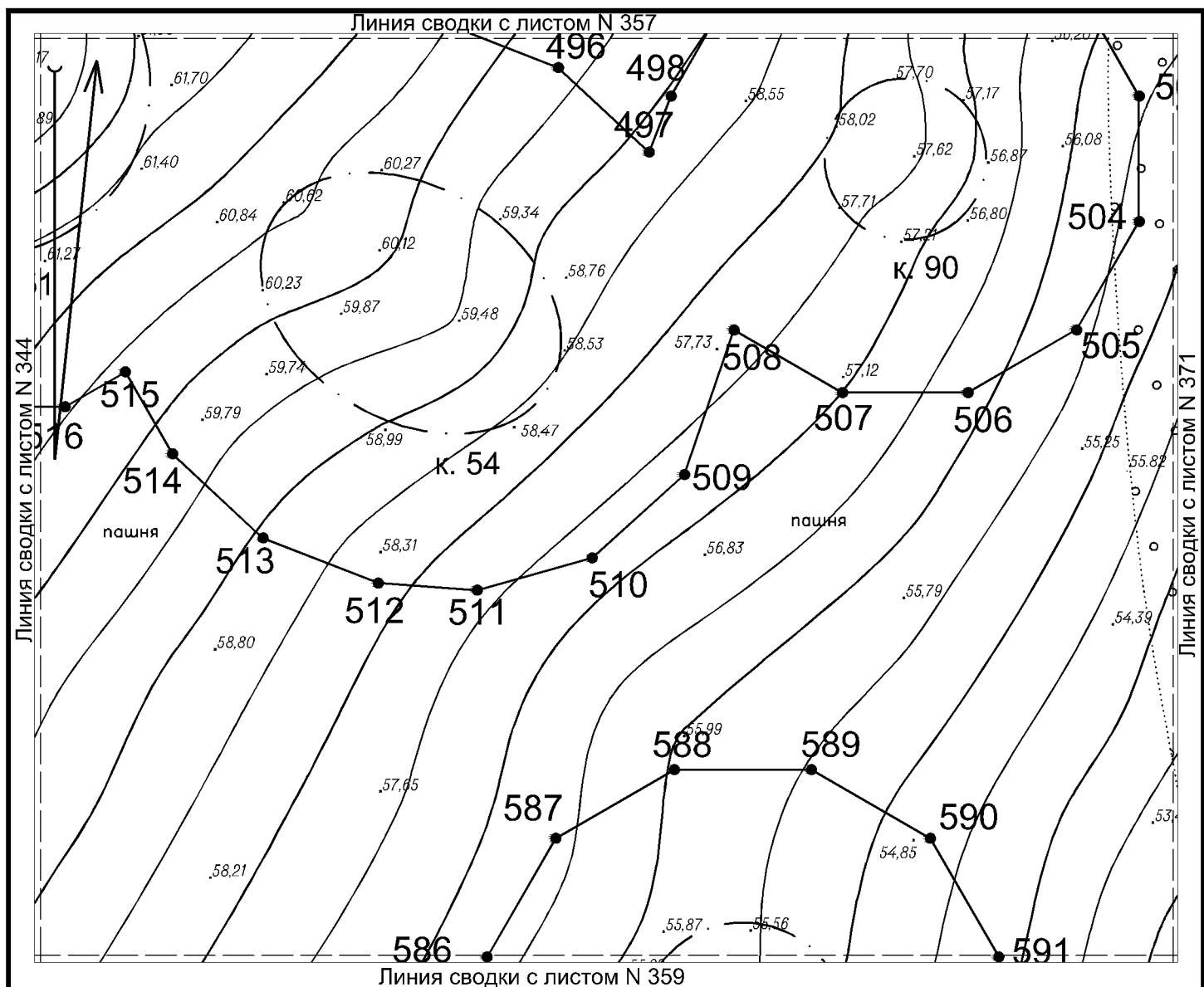
-  Граница территории выявленного объекта культурного (археологического) наследия «Курганный могильник «Недвиговский I» с характерными точками и их номерами
-  Граница территории охраняемого природного объекта «Каменная балка» с характерными точками и их номерами

 Рельеф местности




 Граница курганный насыпи

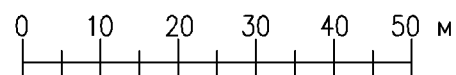


Горизонтالي на территории объекта проведены через 0,5 м

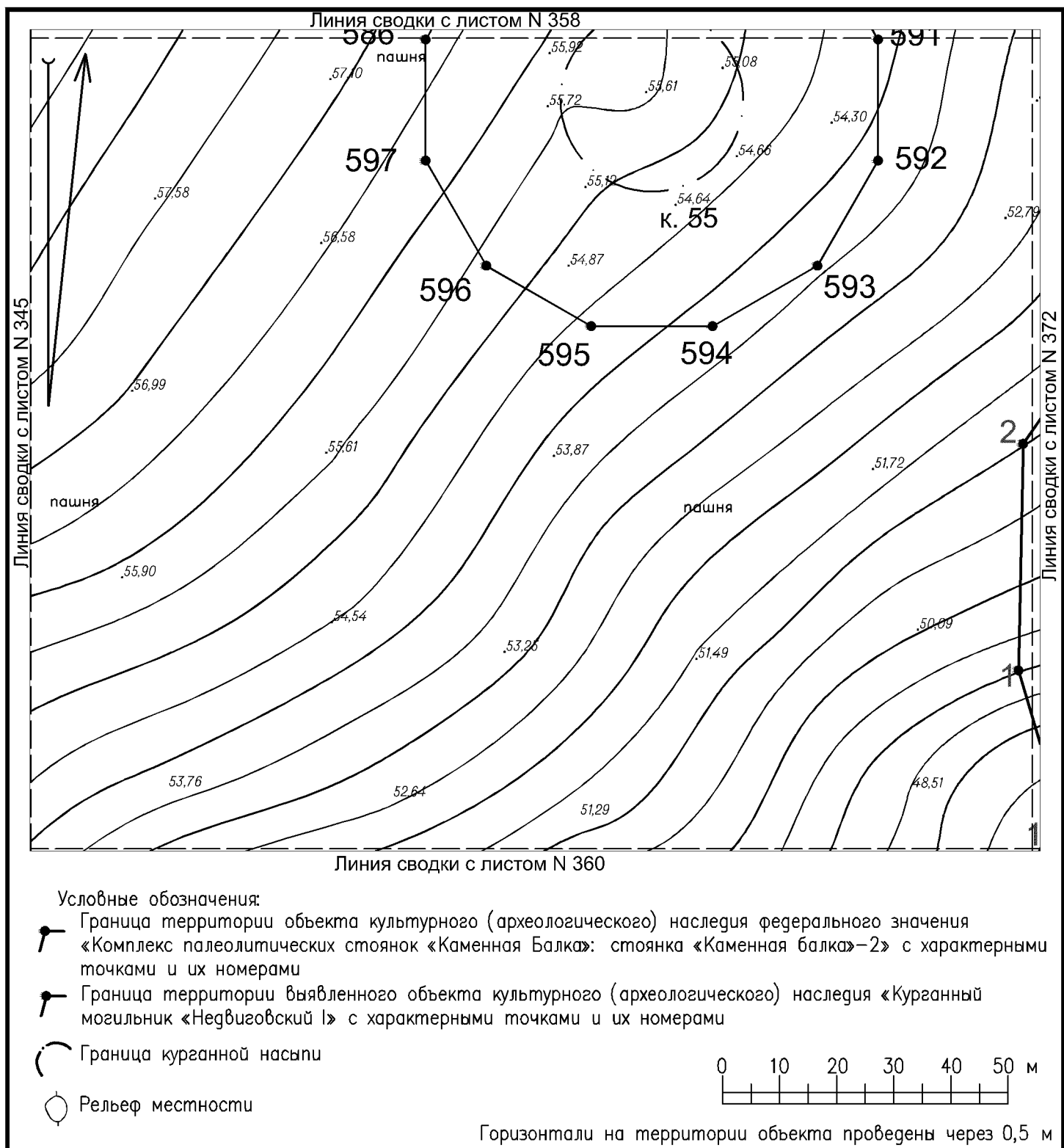


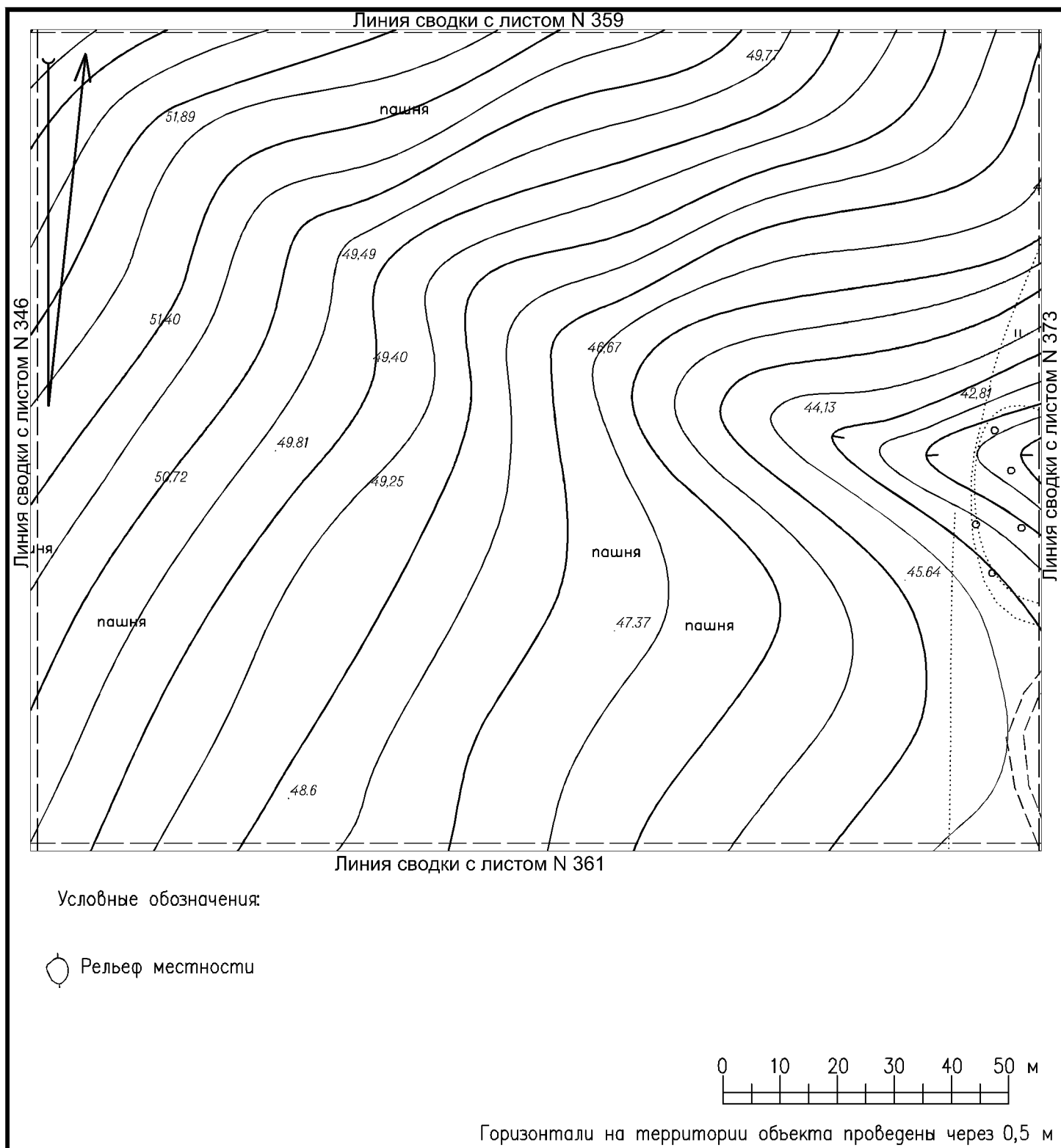
Условные обозначения:

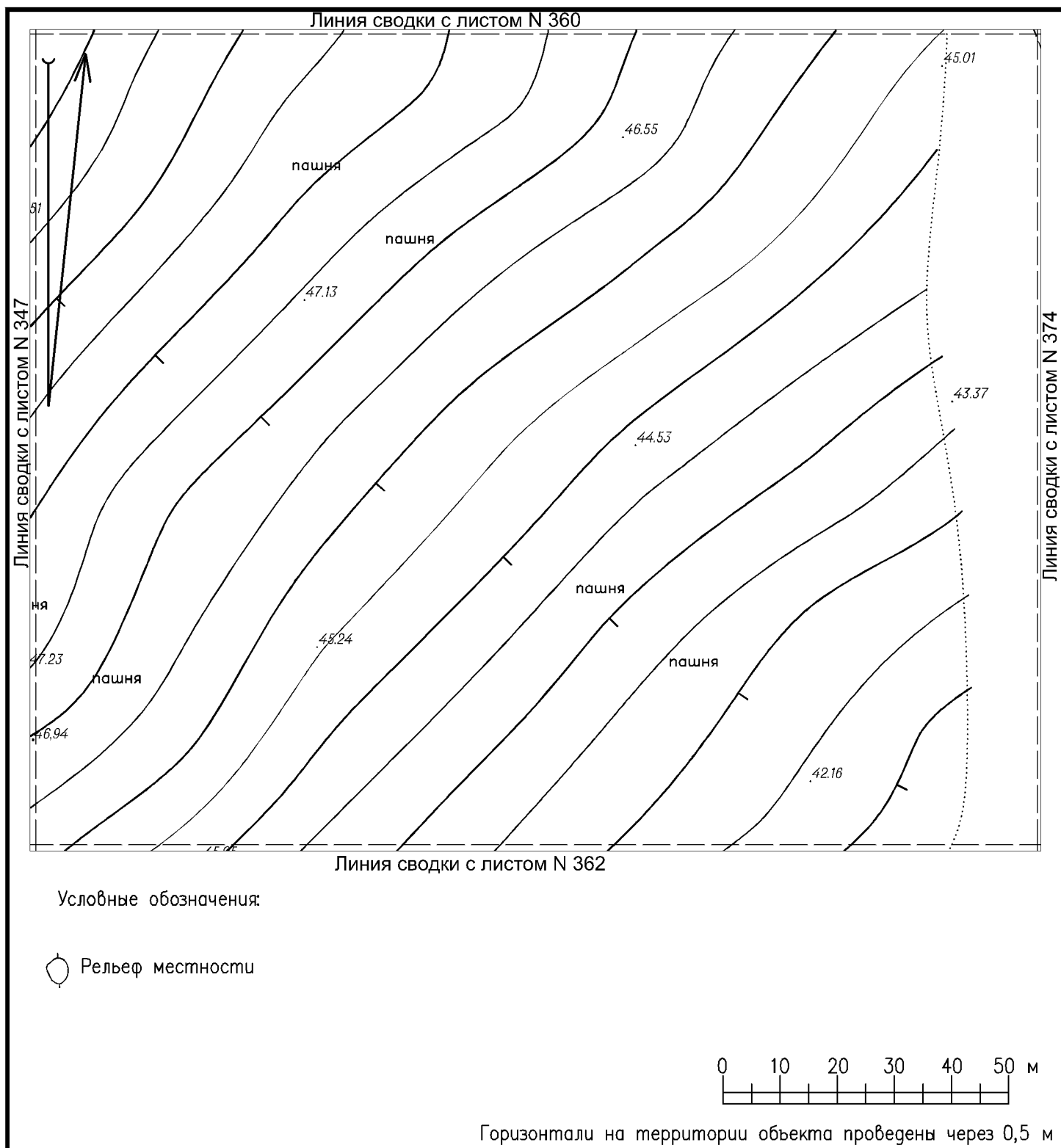
-  Граница территории выявленного объекта культурного (археологического) наследия «Курганный могильник «Недвиговский I» с характерными точками и их номерами
-  Граница курганный насыпи
-  Рельеф местности




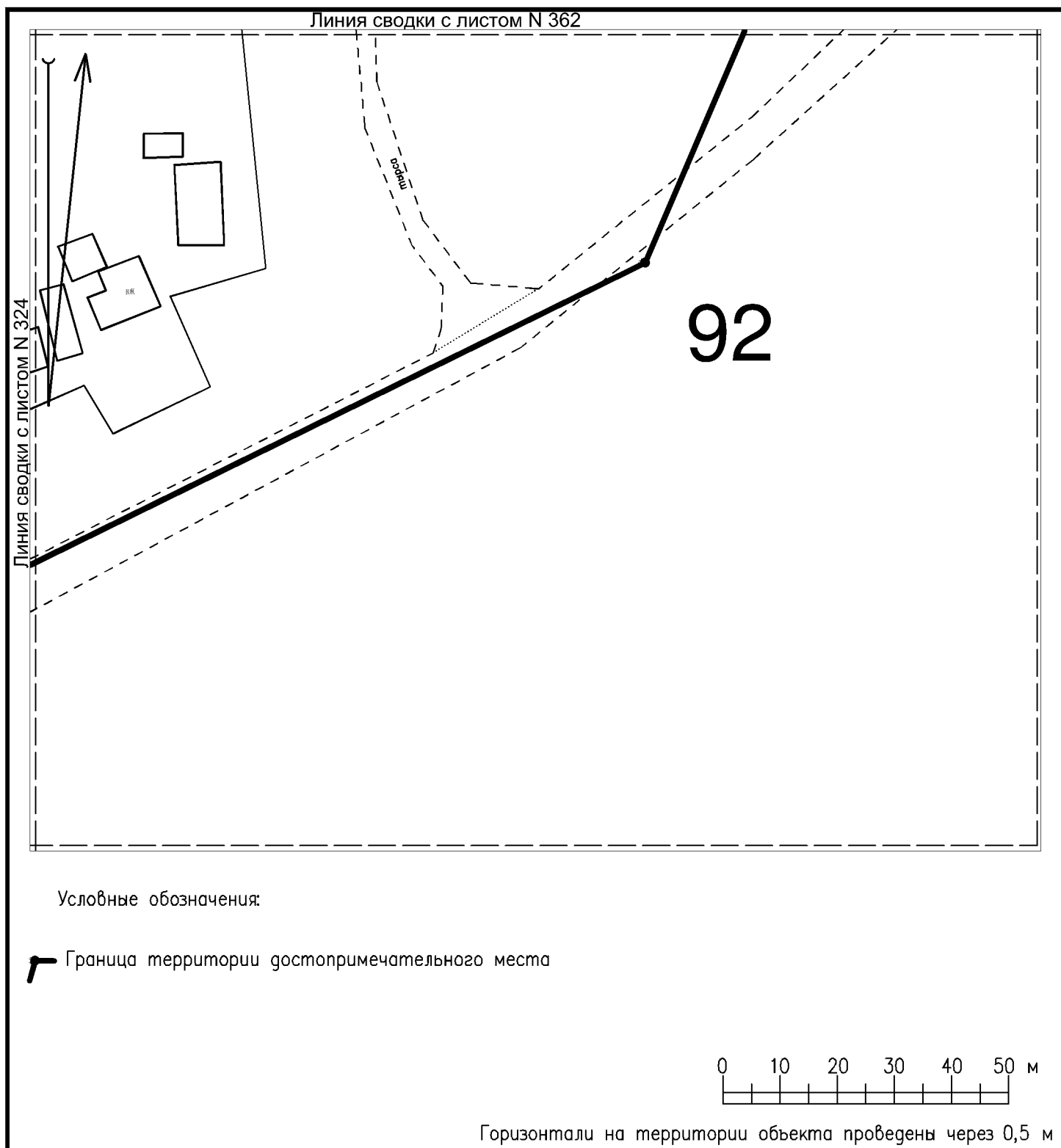
Горизонтالي на территории объекта проведены через 0,5 м

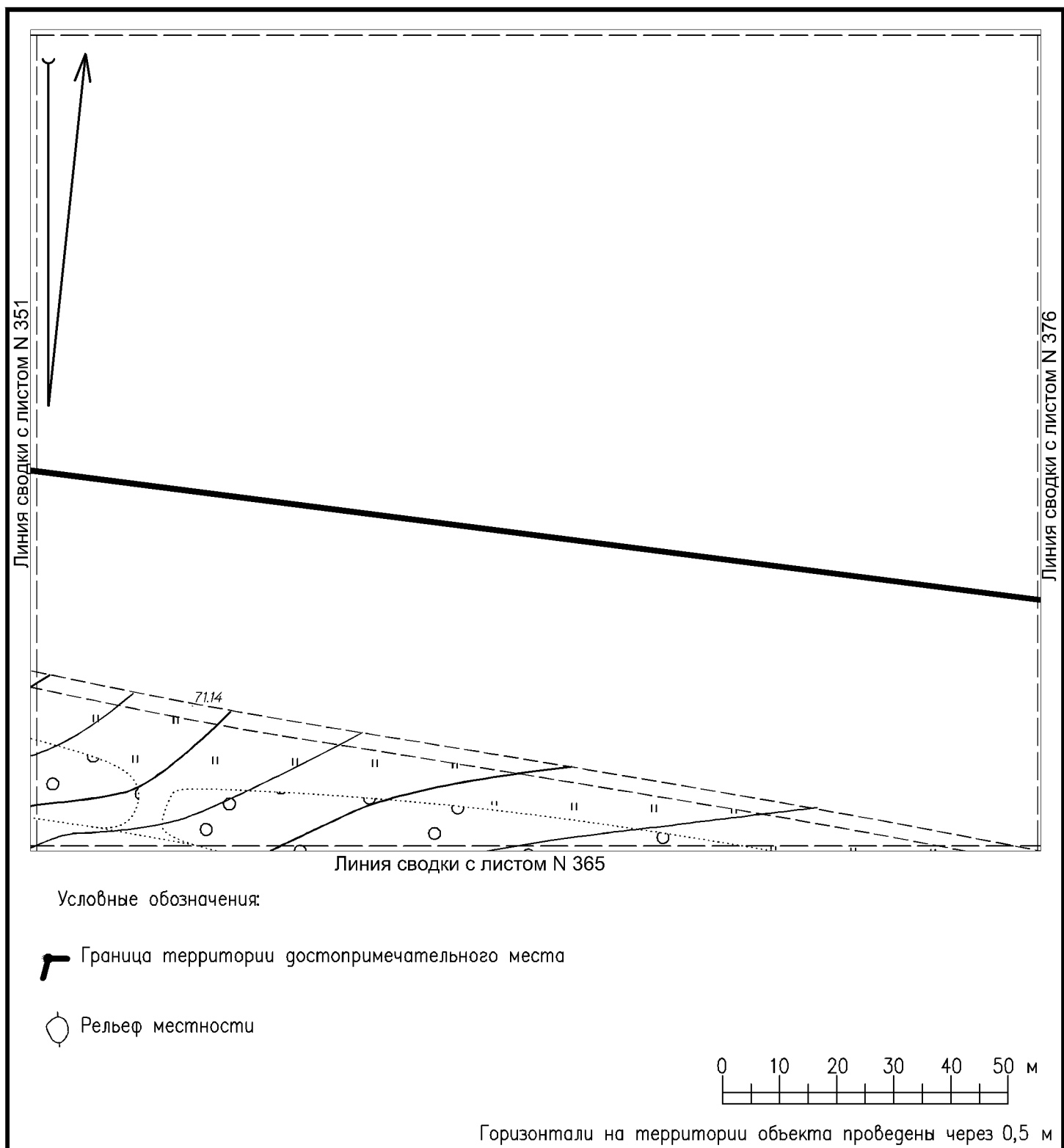




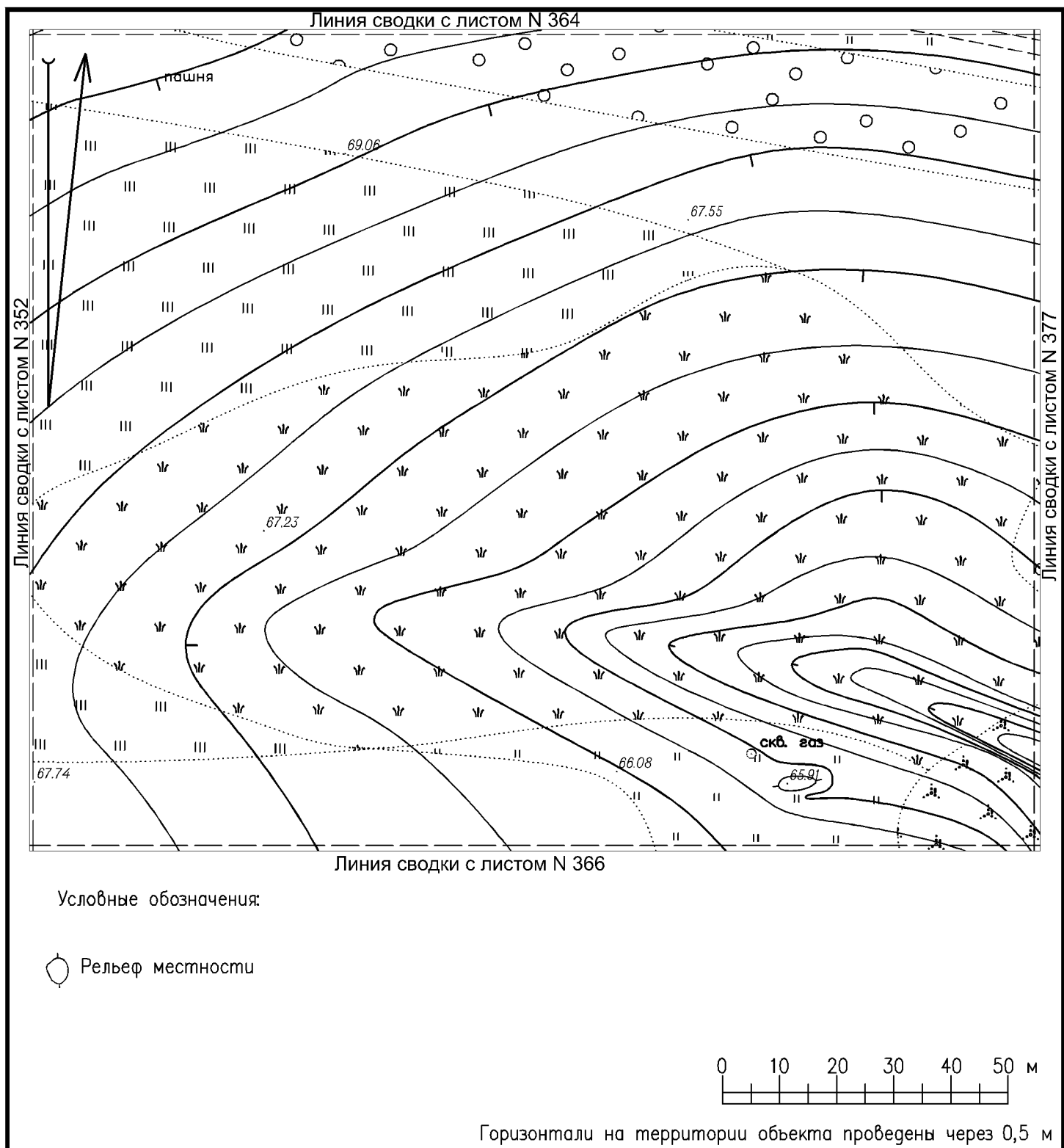


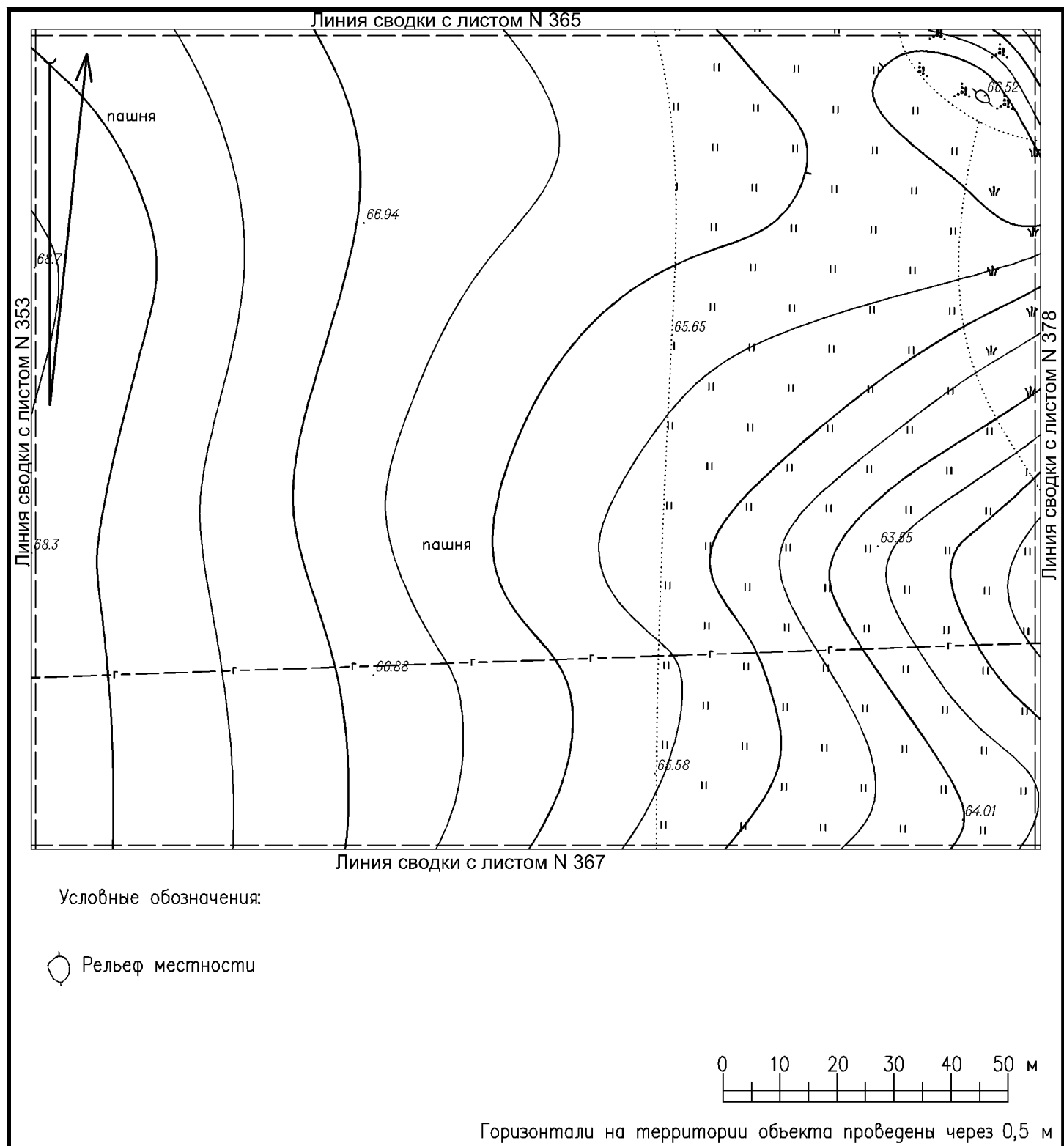


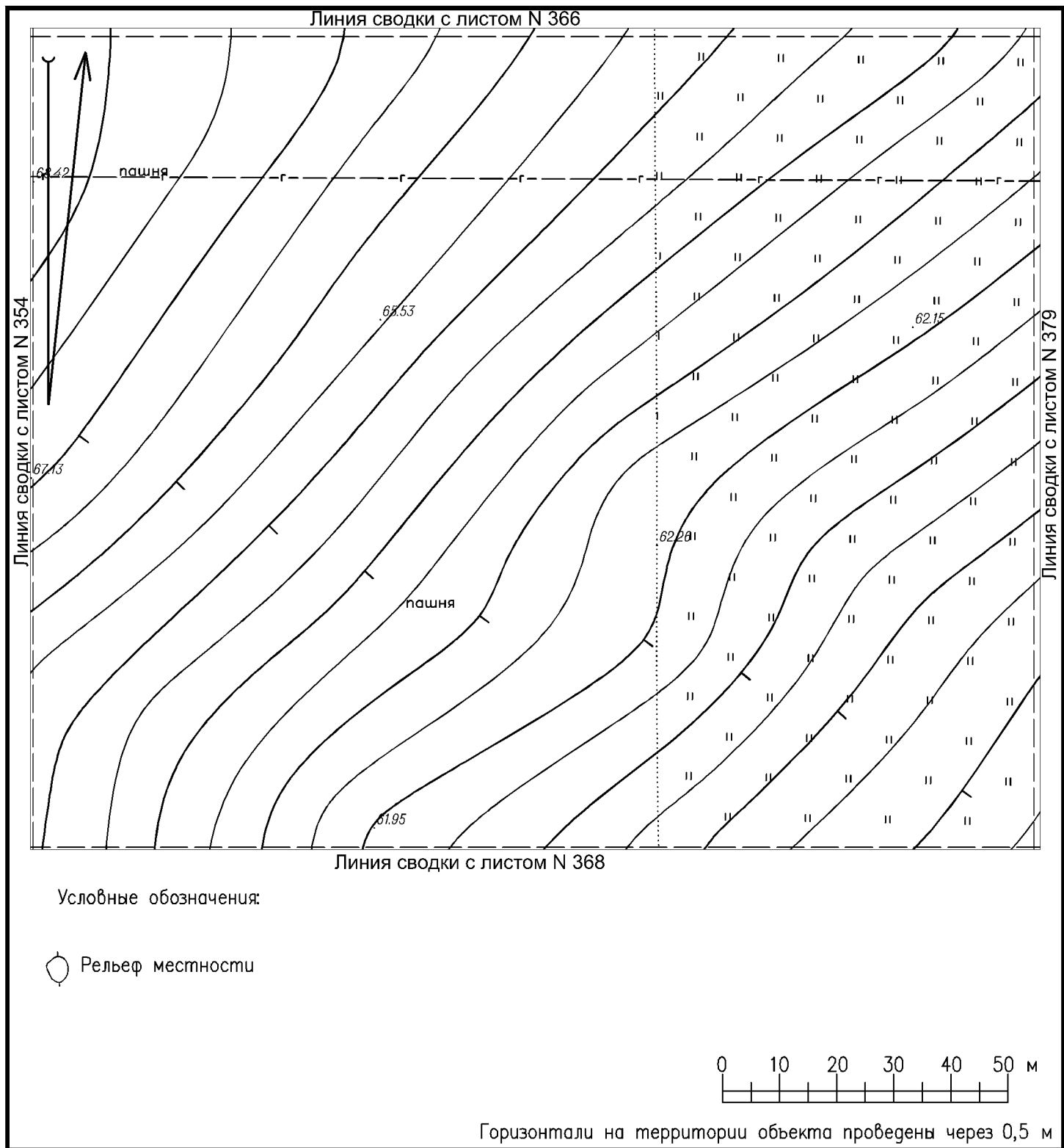


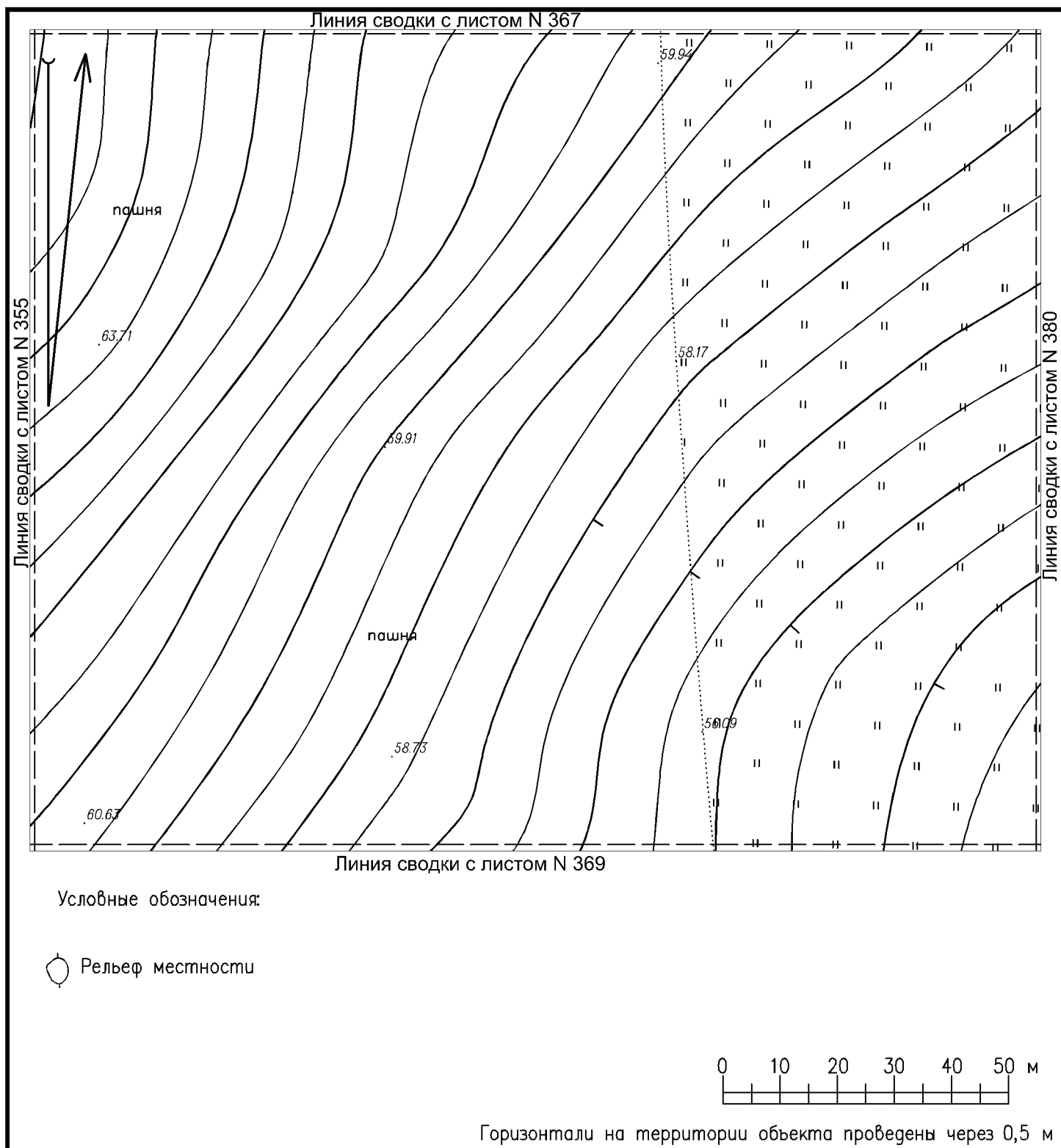


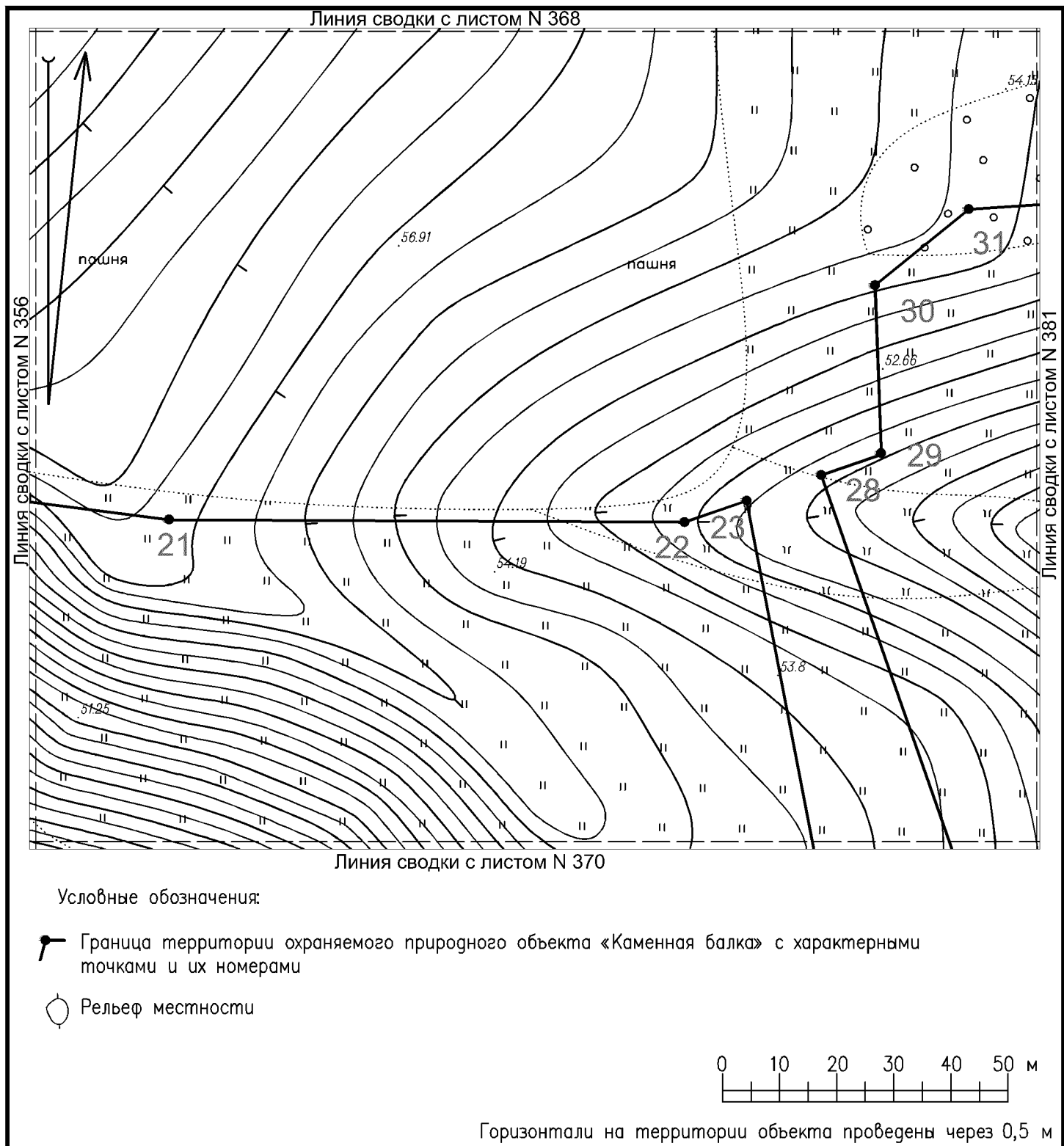


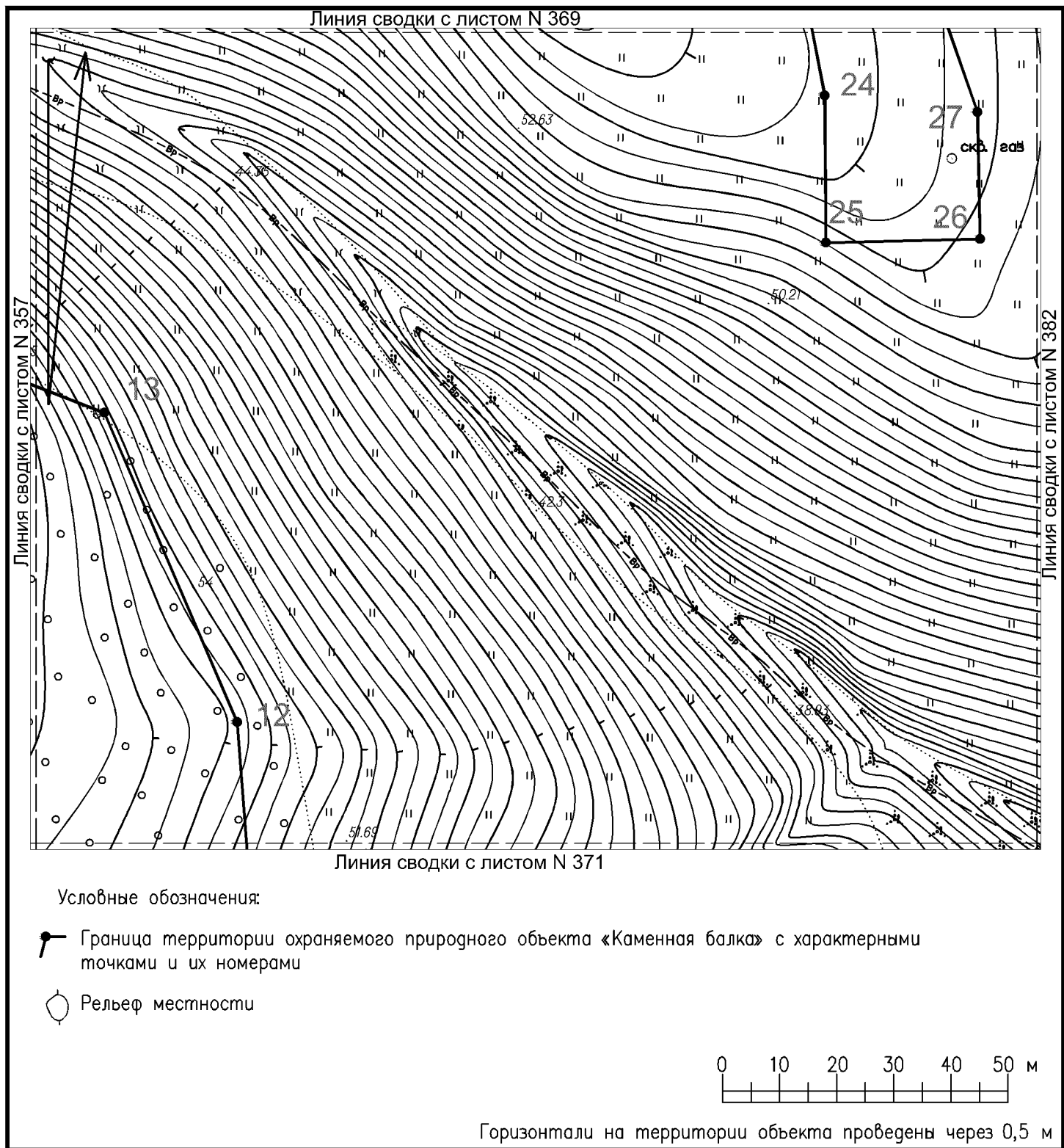


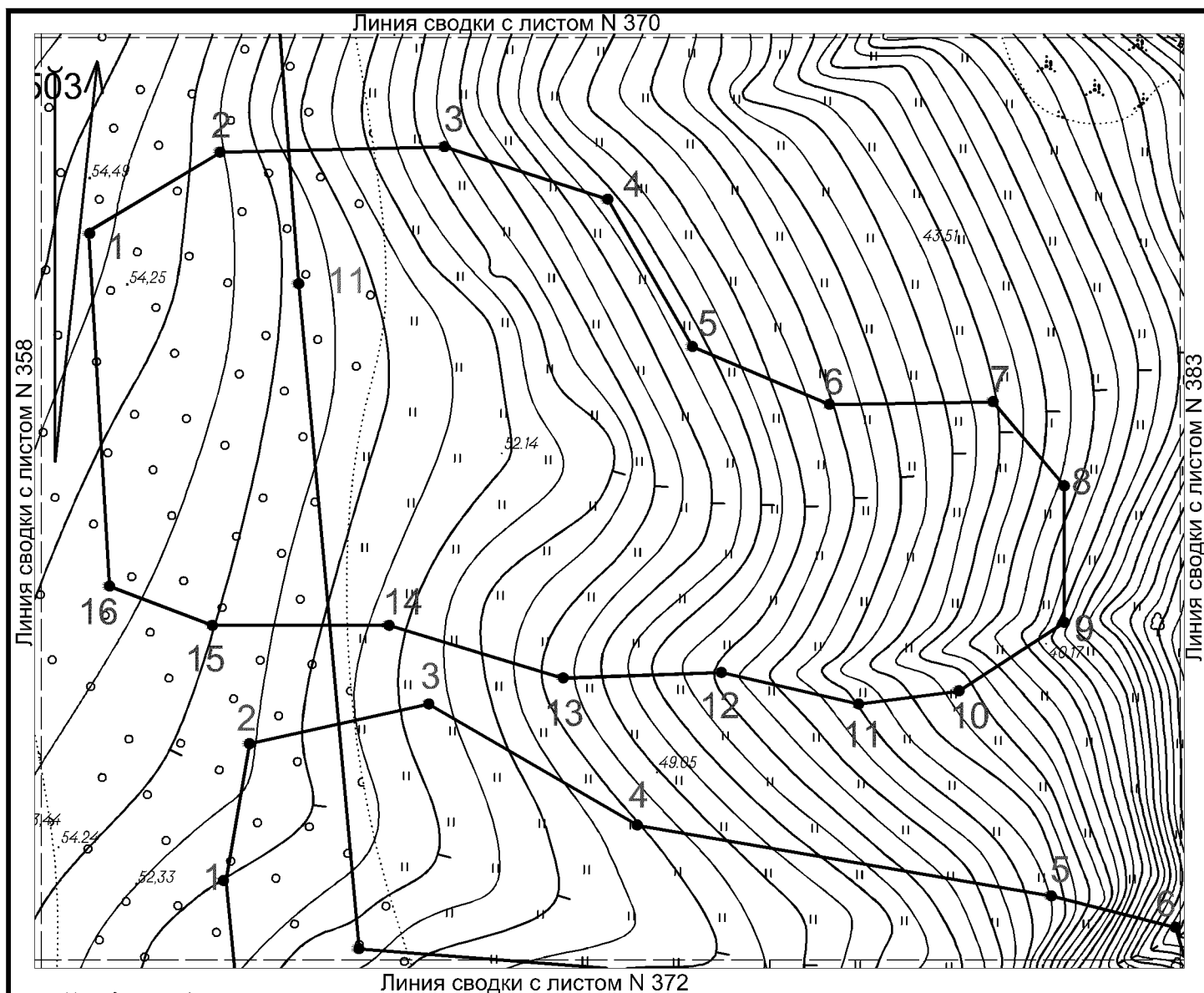






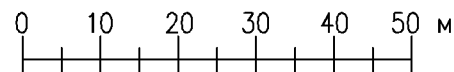




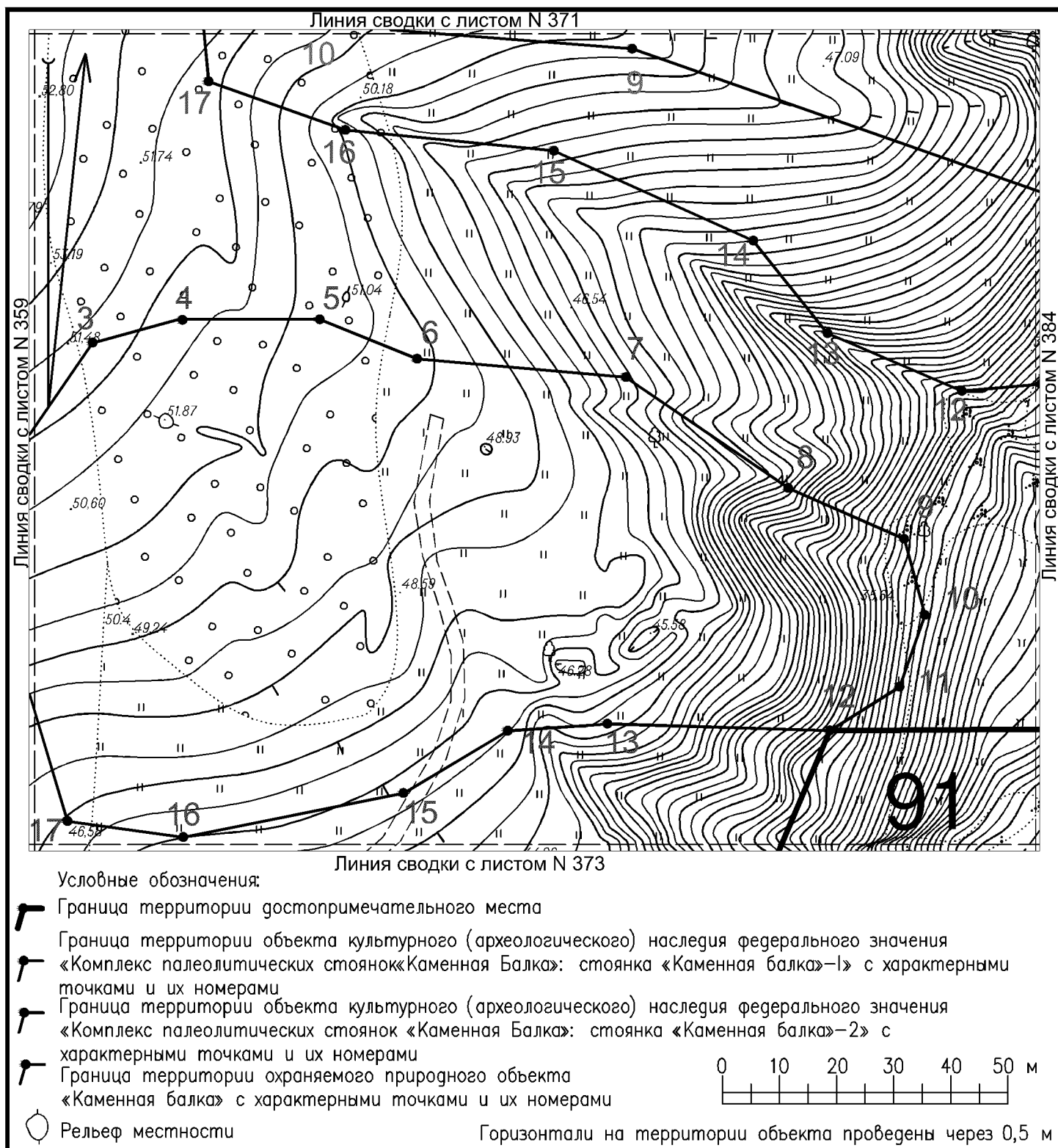


Условные обозначения:

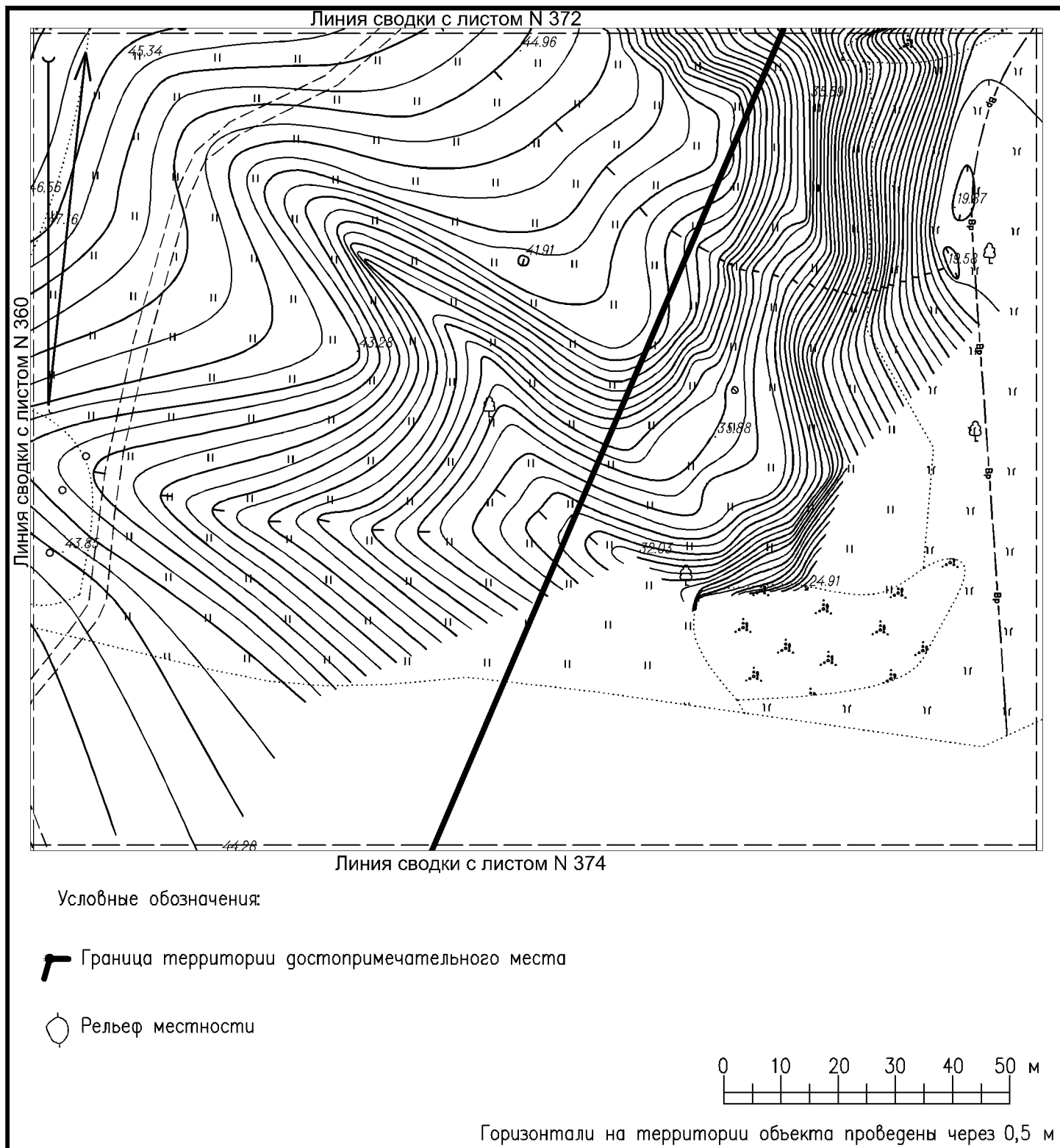
- Граница территории объекта культурного (археологического) наследия федерального значения «Каменная Балка»: стоянка «Каменная балка»-I с характерными точками и их номерами
- Граница территории объекта культурного (археологического) наследия федерального значения «Каменная Балка»: стоянка «Каменная балка»-3 с характерными точками и их номерами
- Граница территории охраняемого природного объекта «Каменная балка» с характерными точками и их номерами
- Рельеф местности

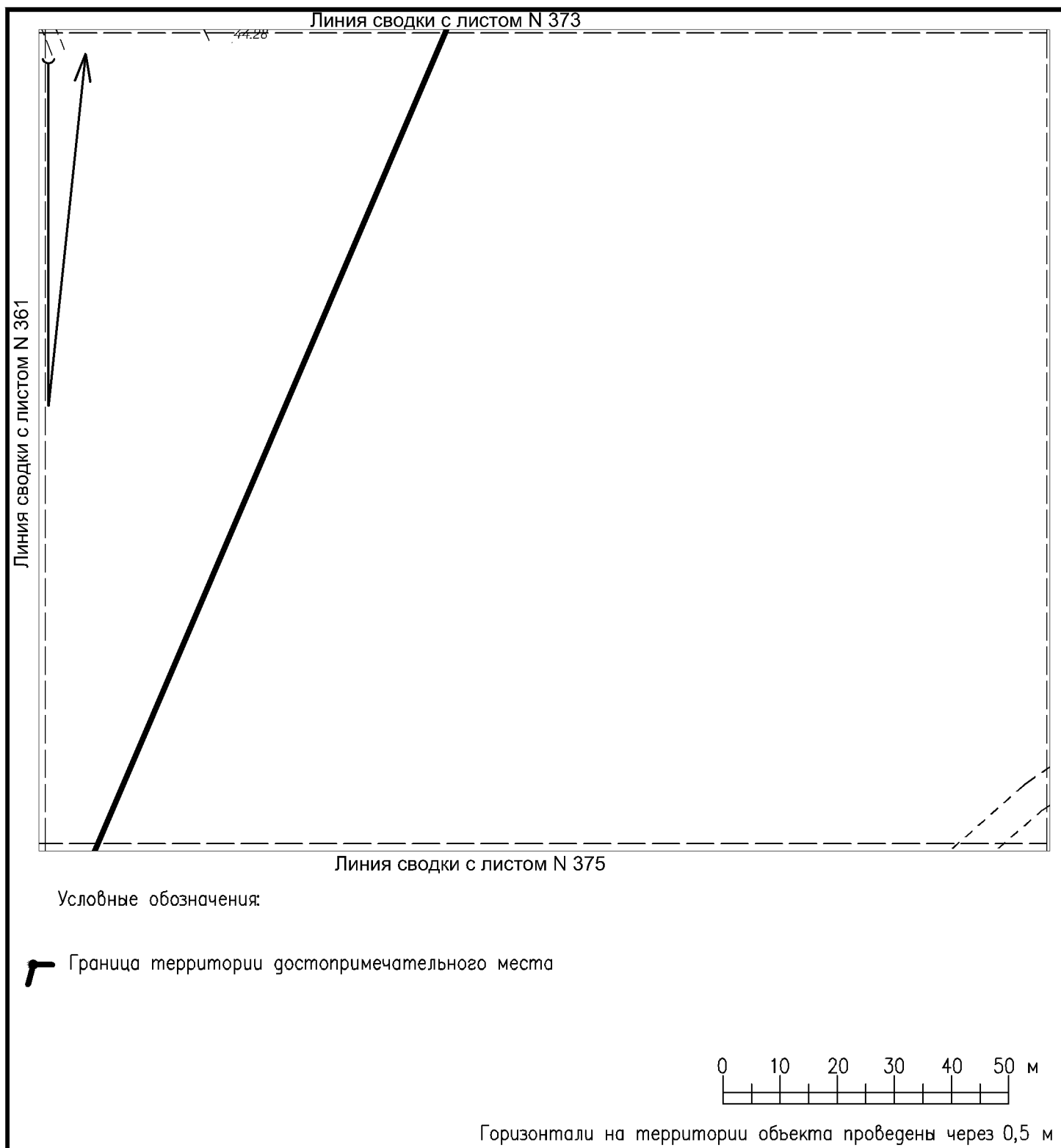


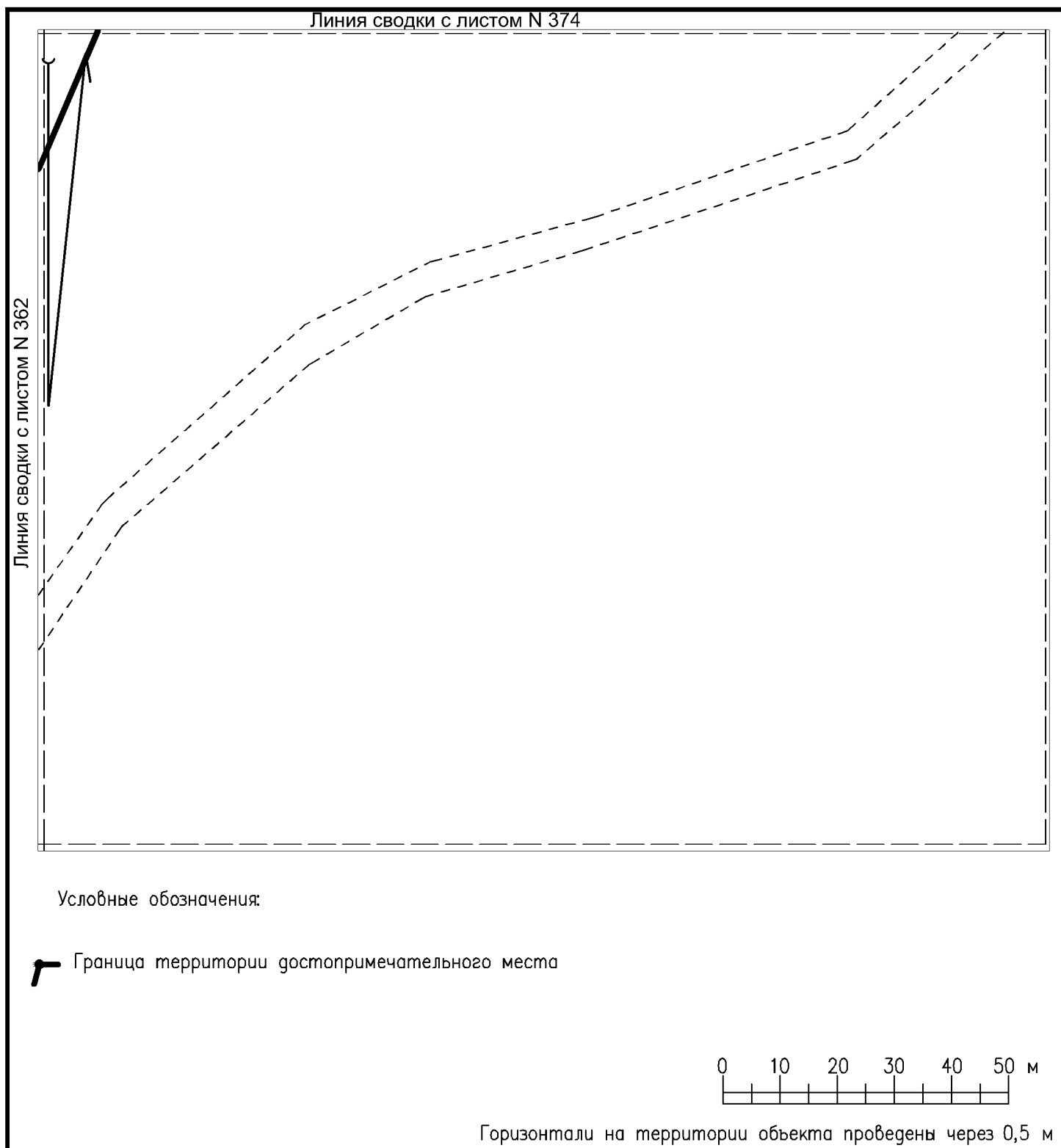
Горизонтالي на территории объекта проведены через 0,5 м

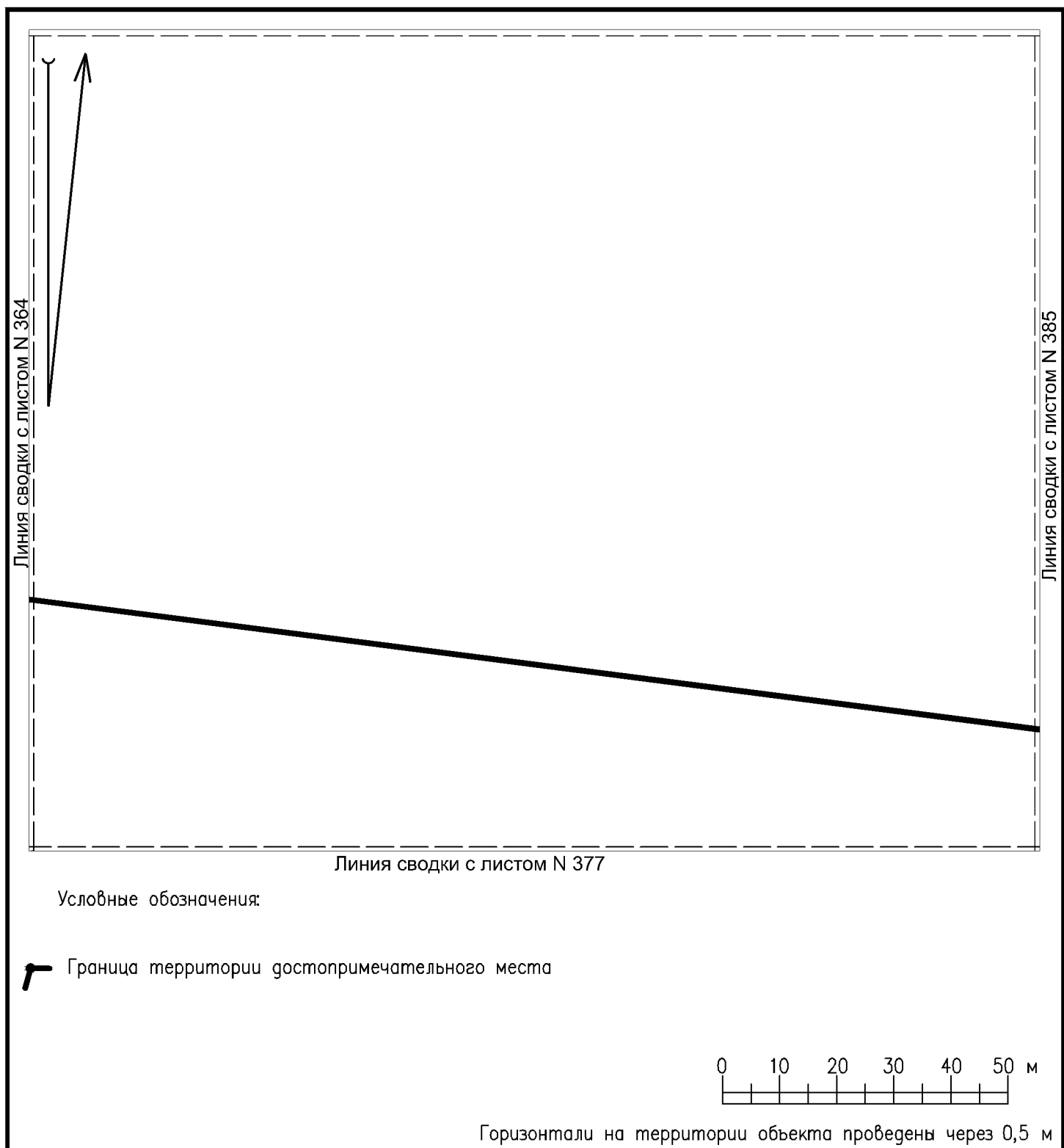


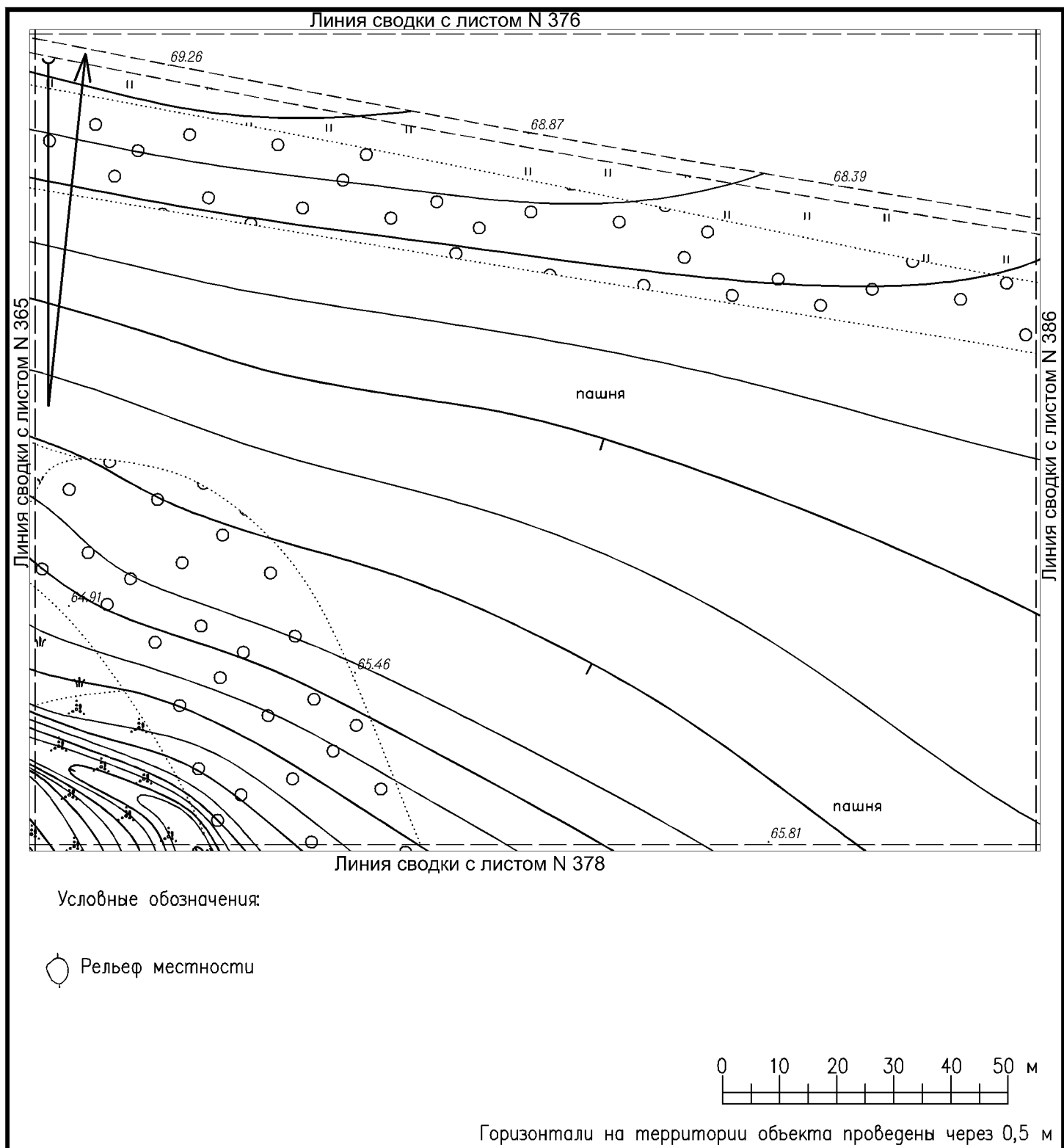


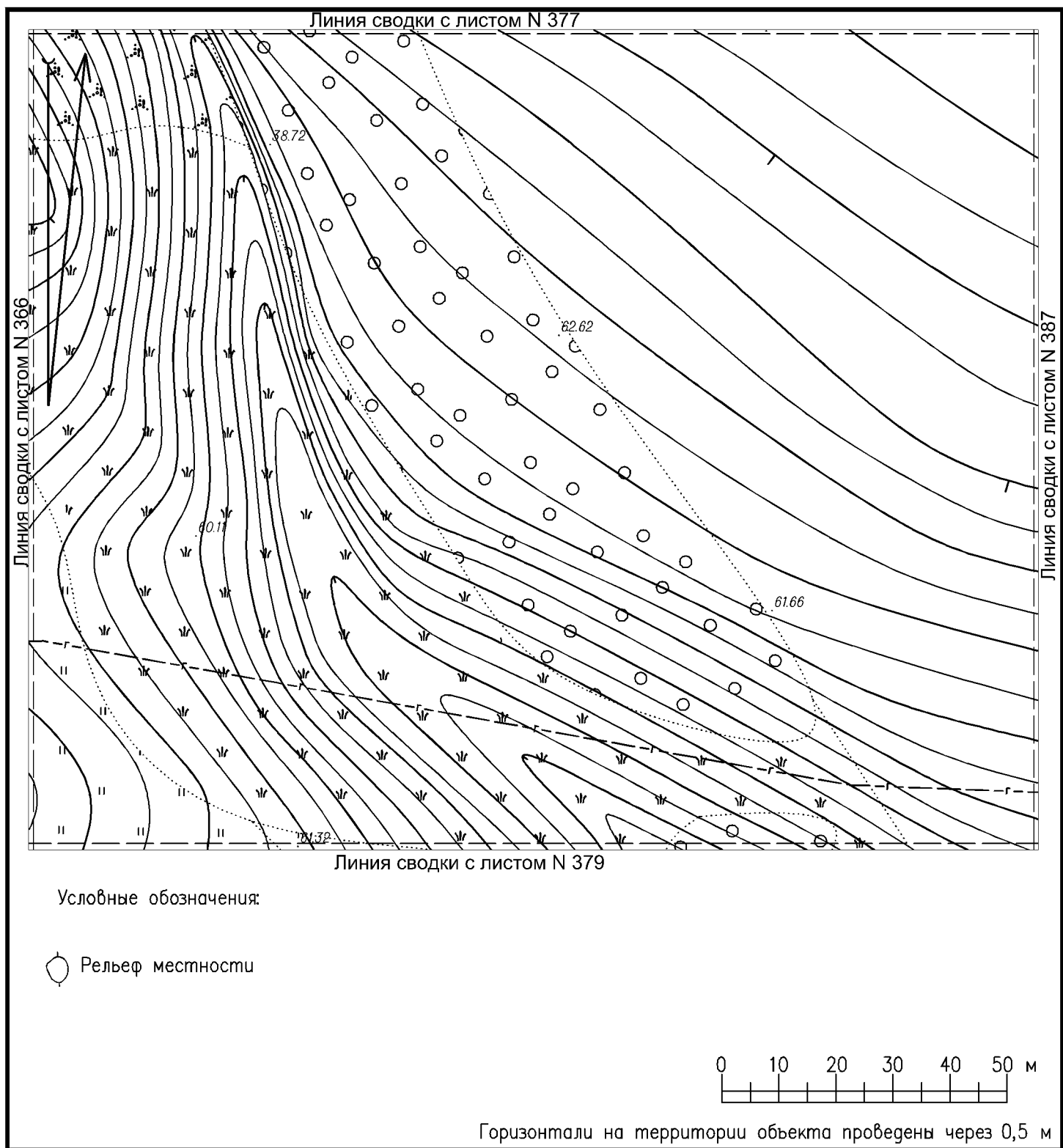


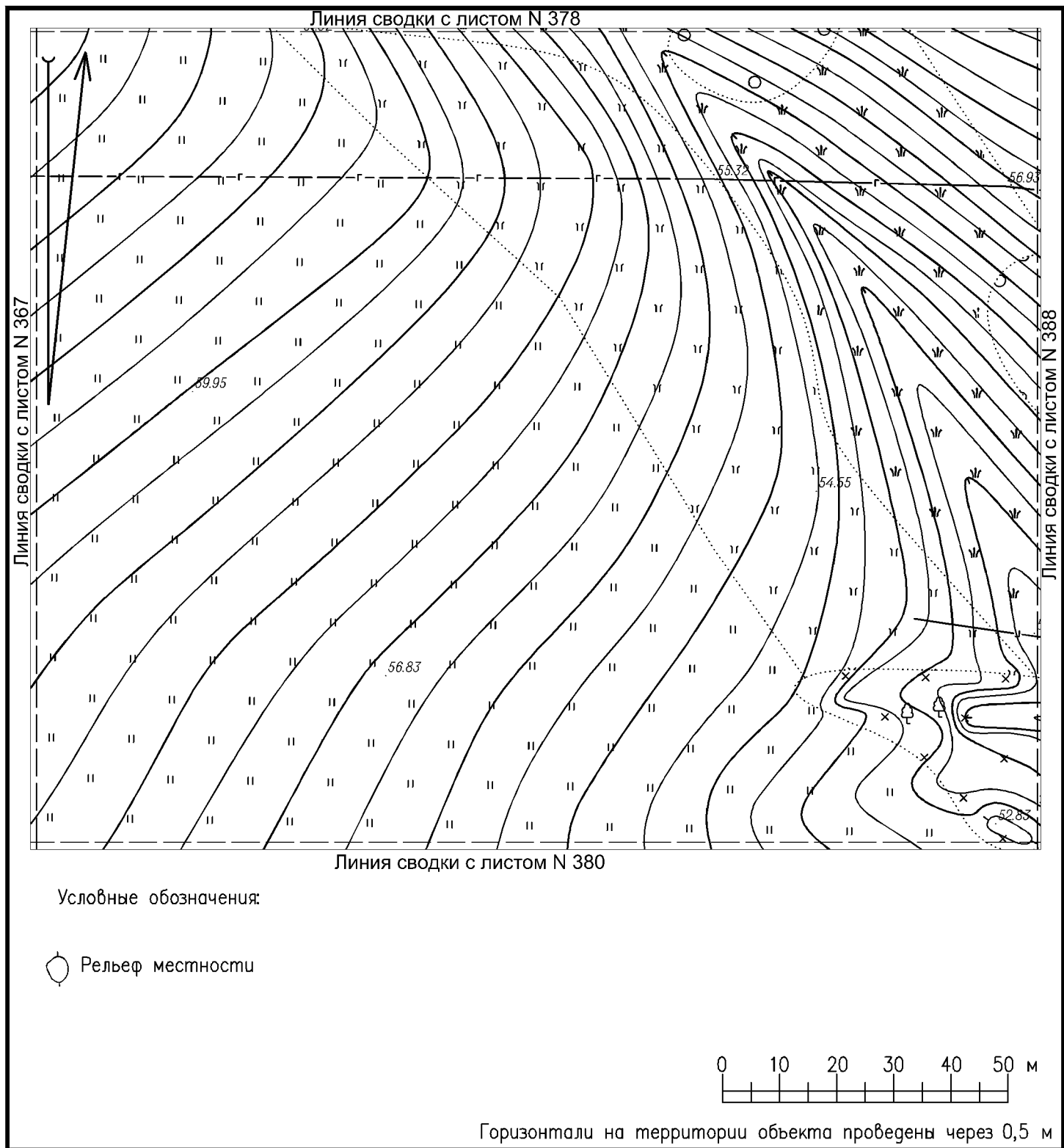


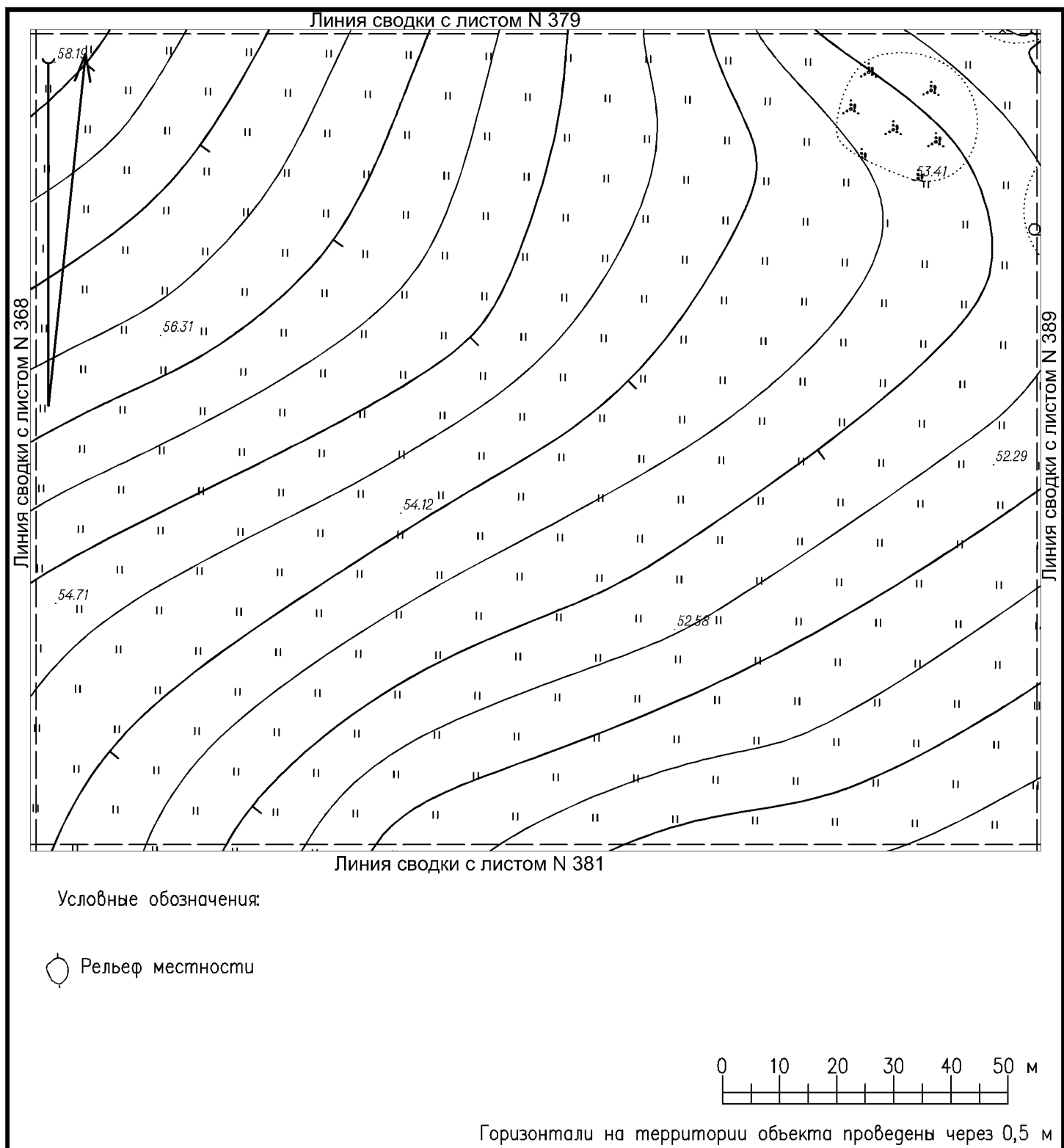




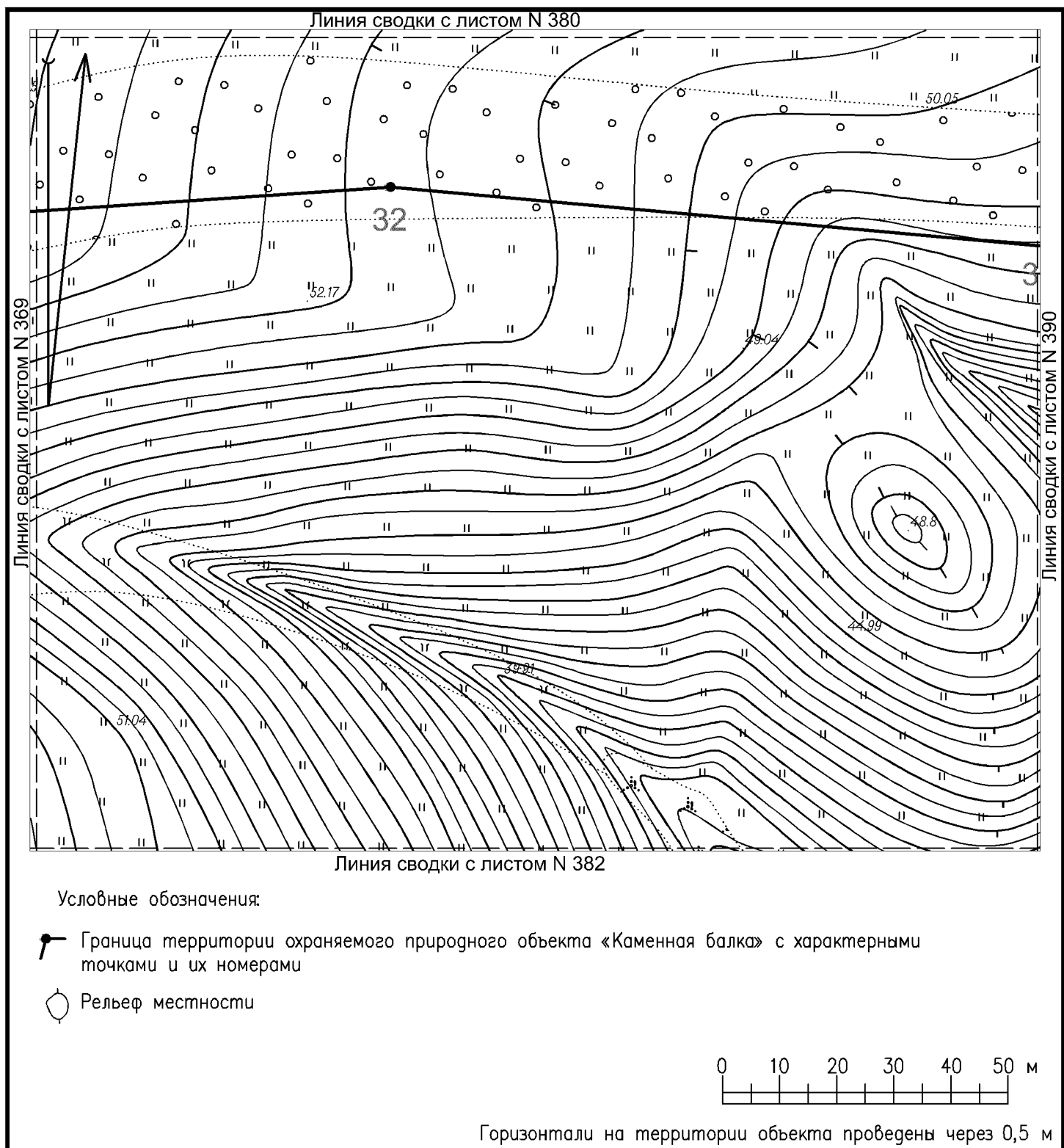


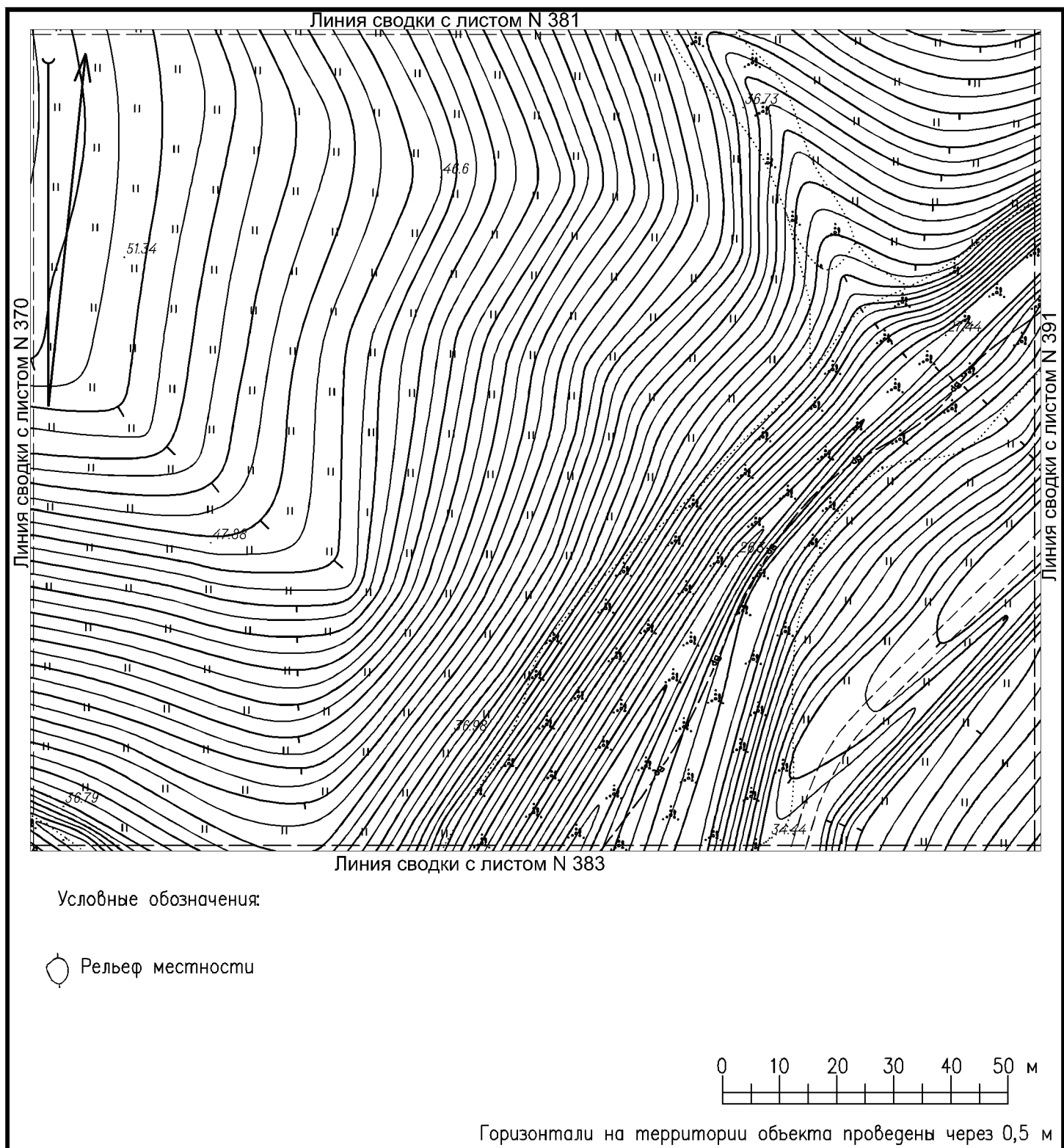


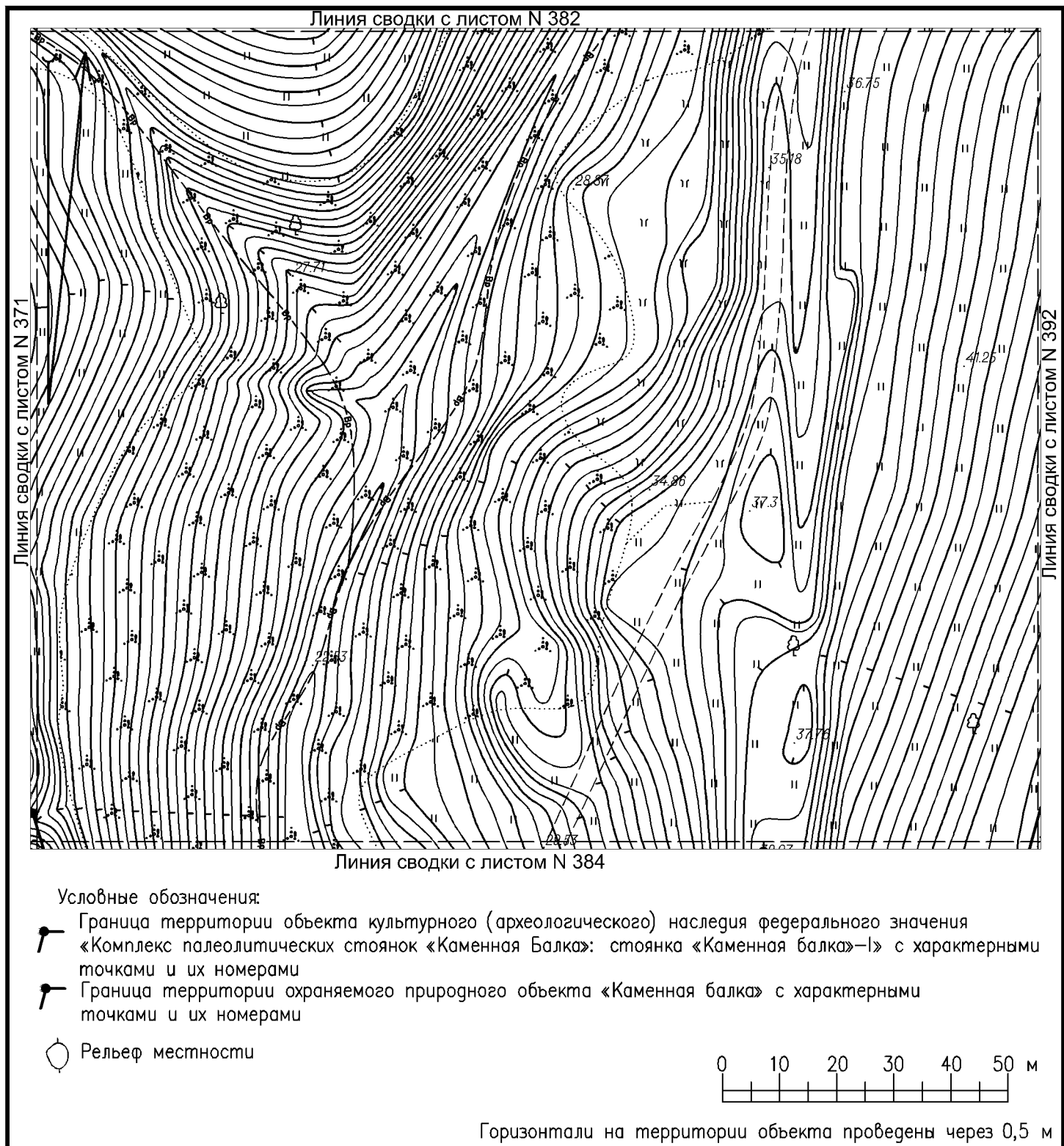


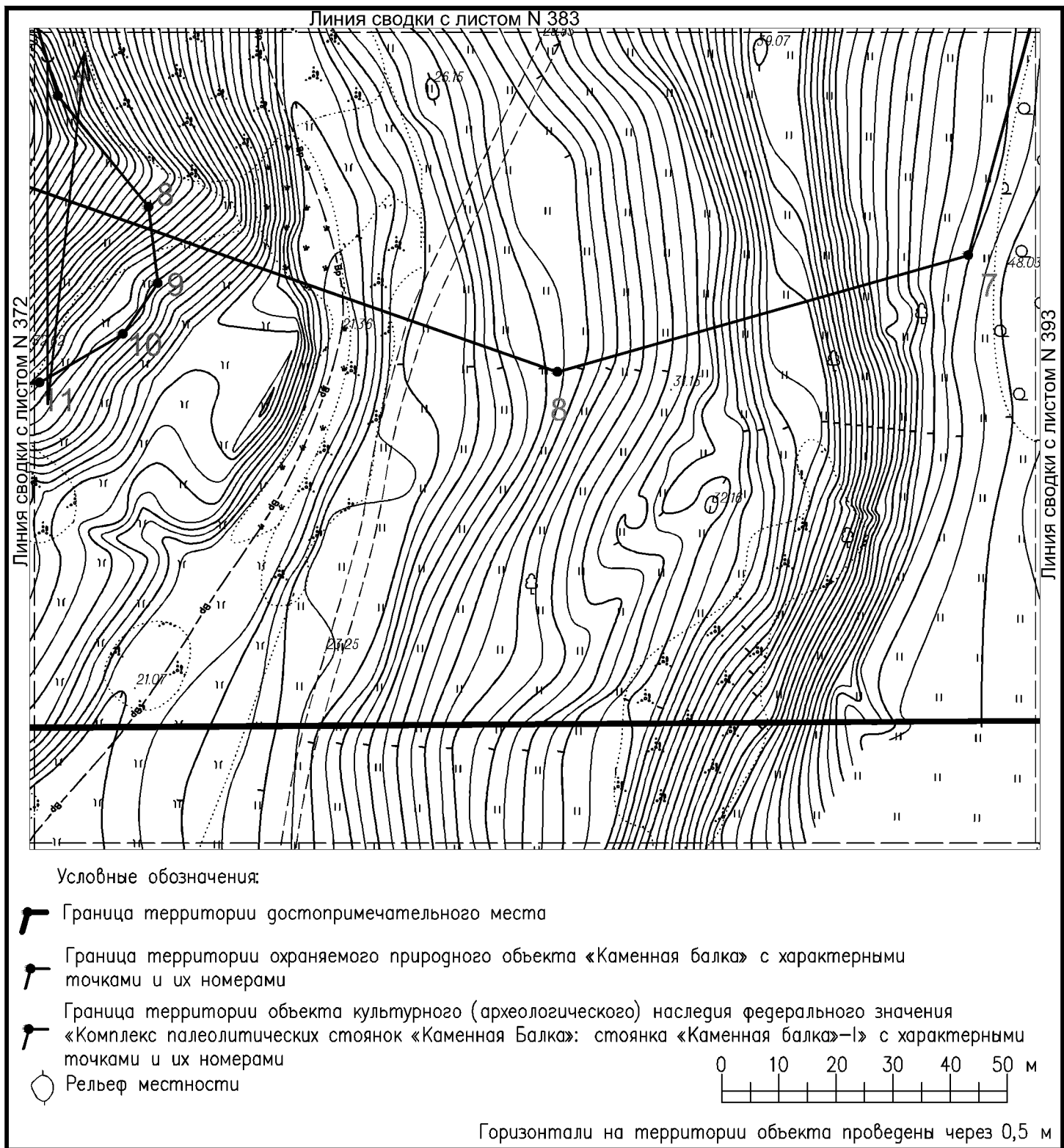


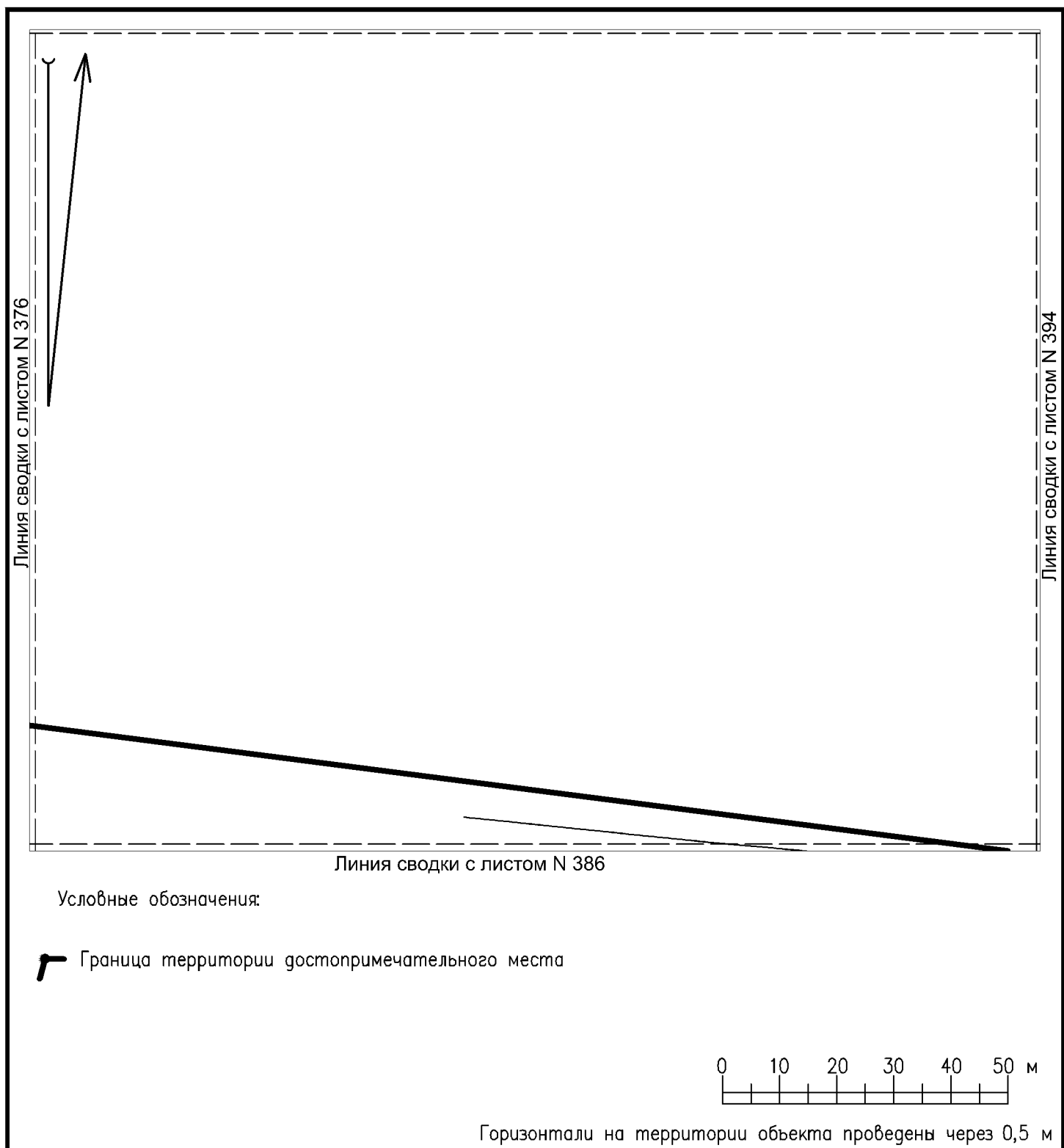


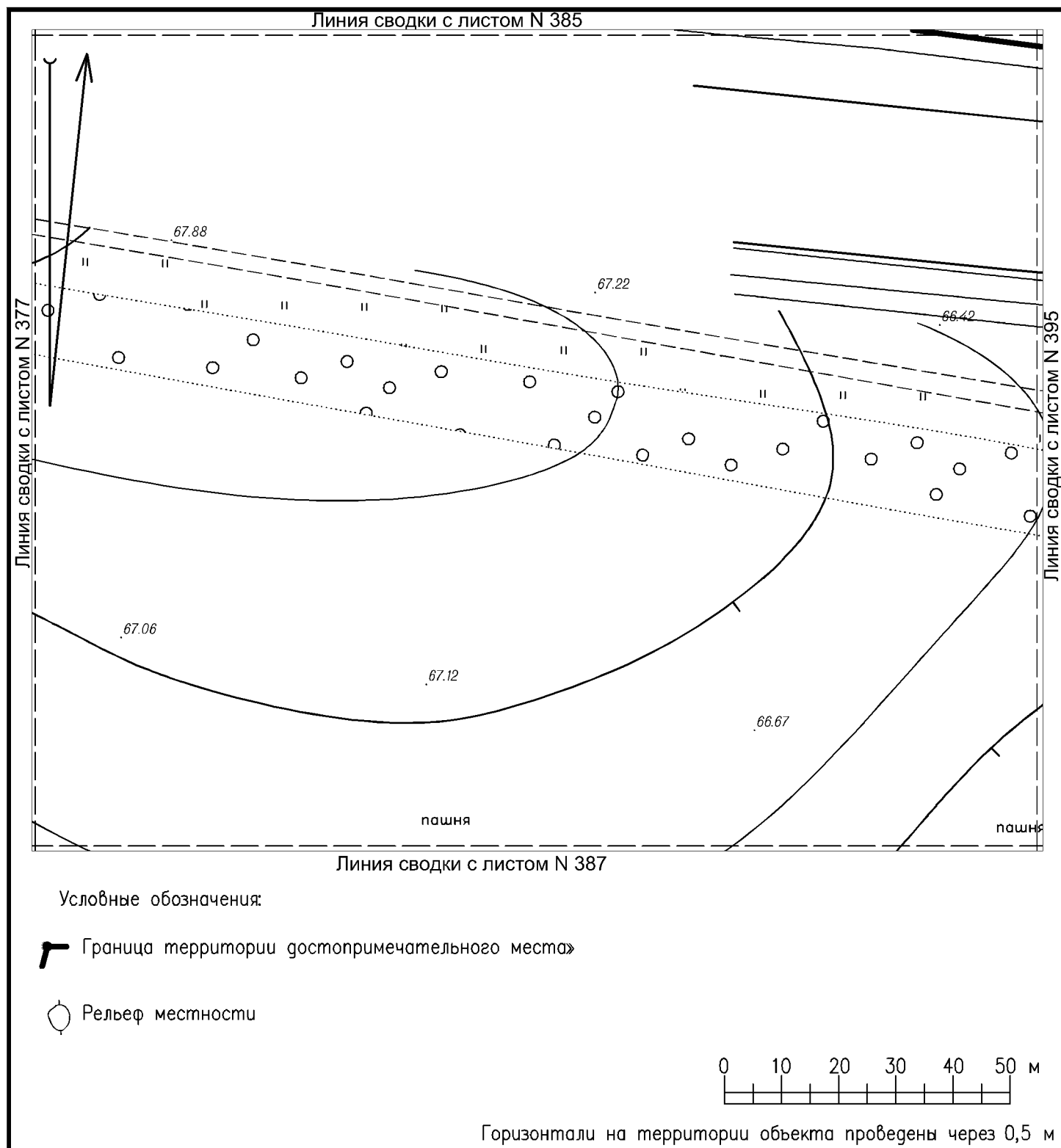


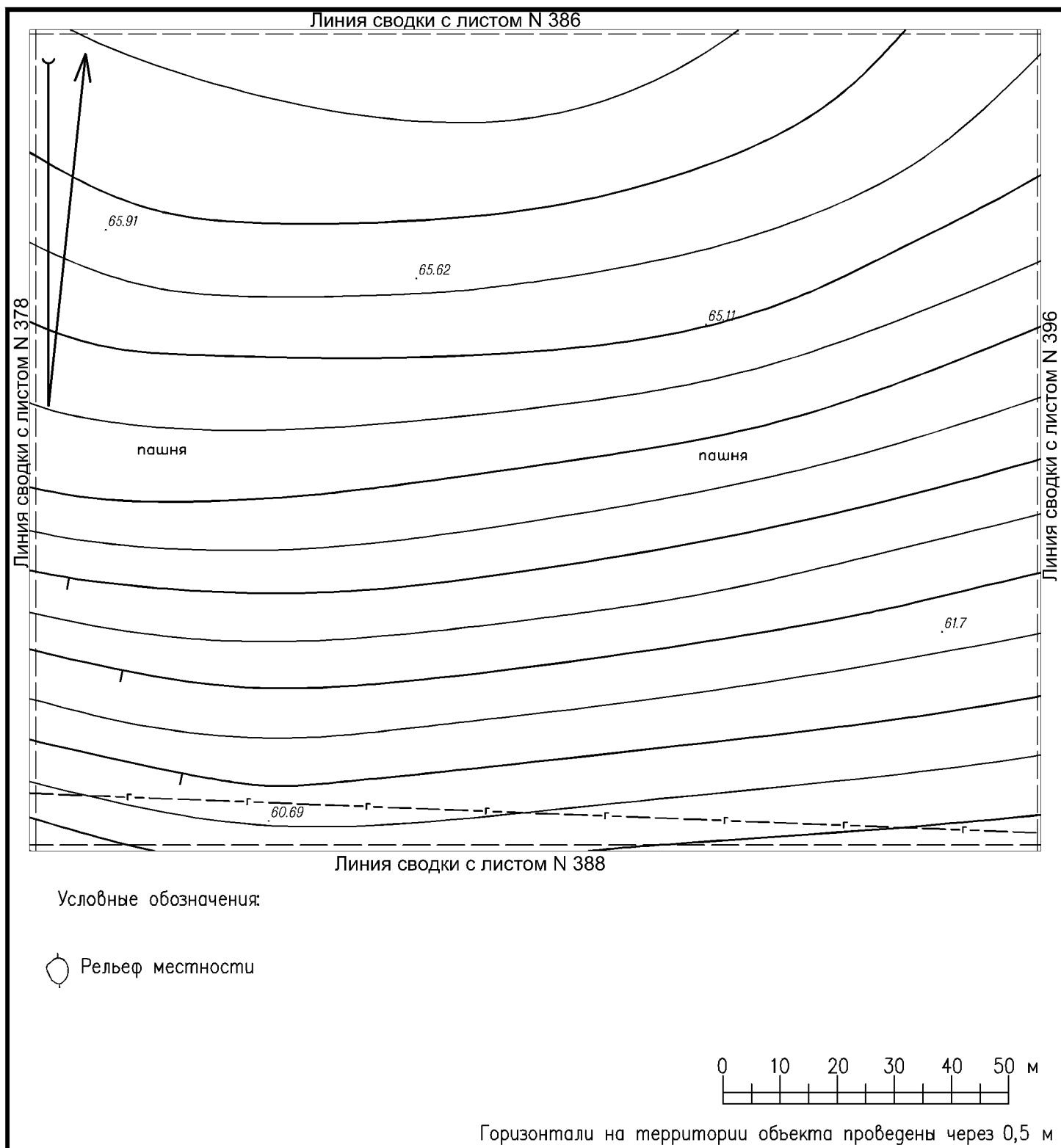







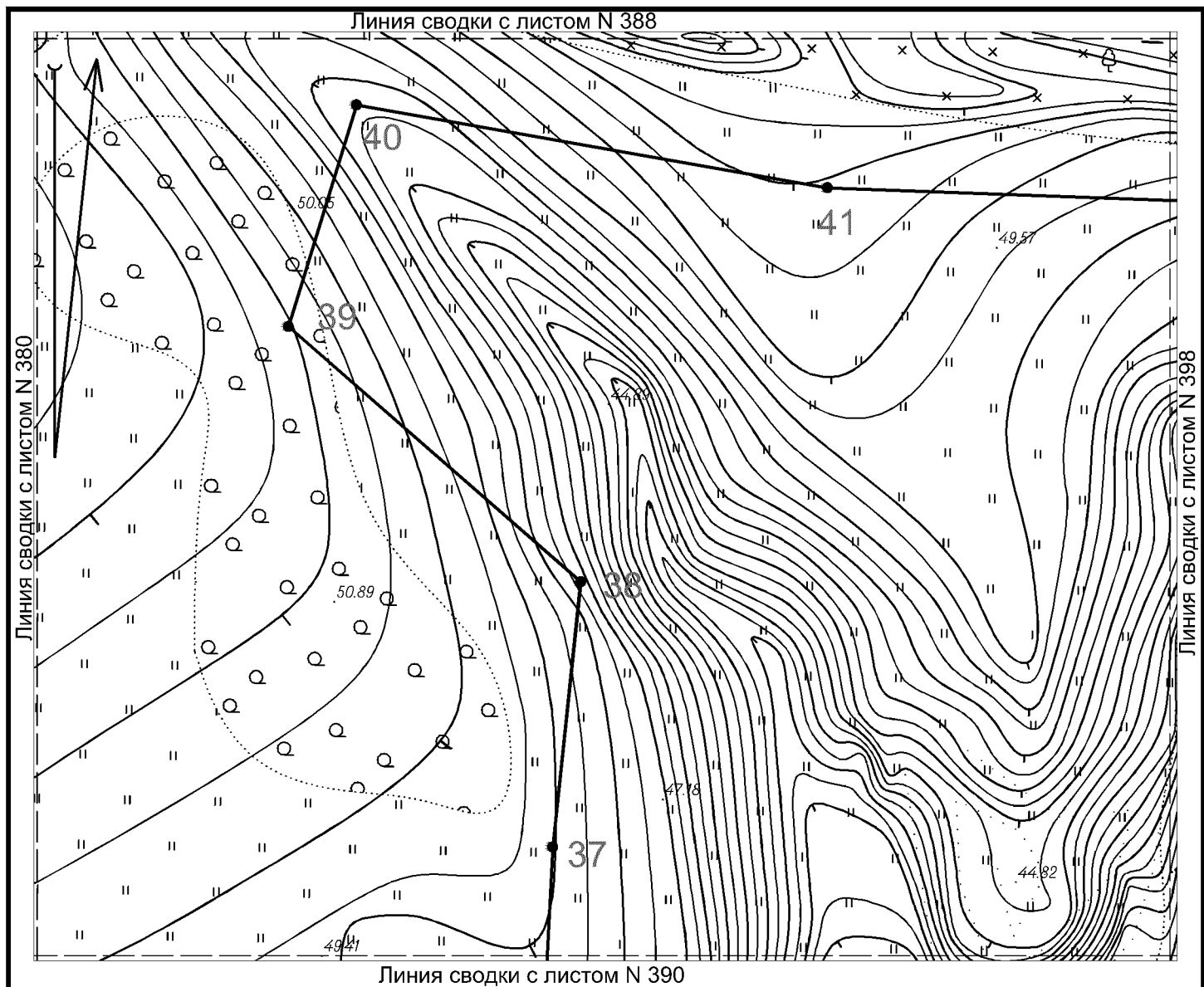








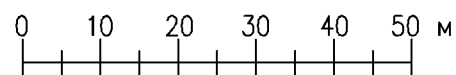




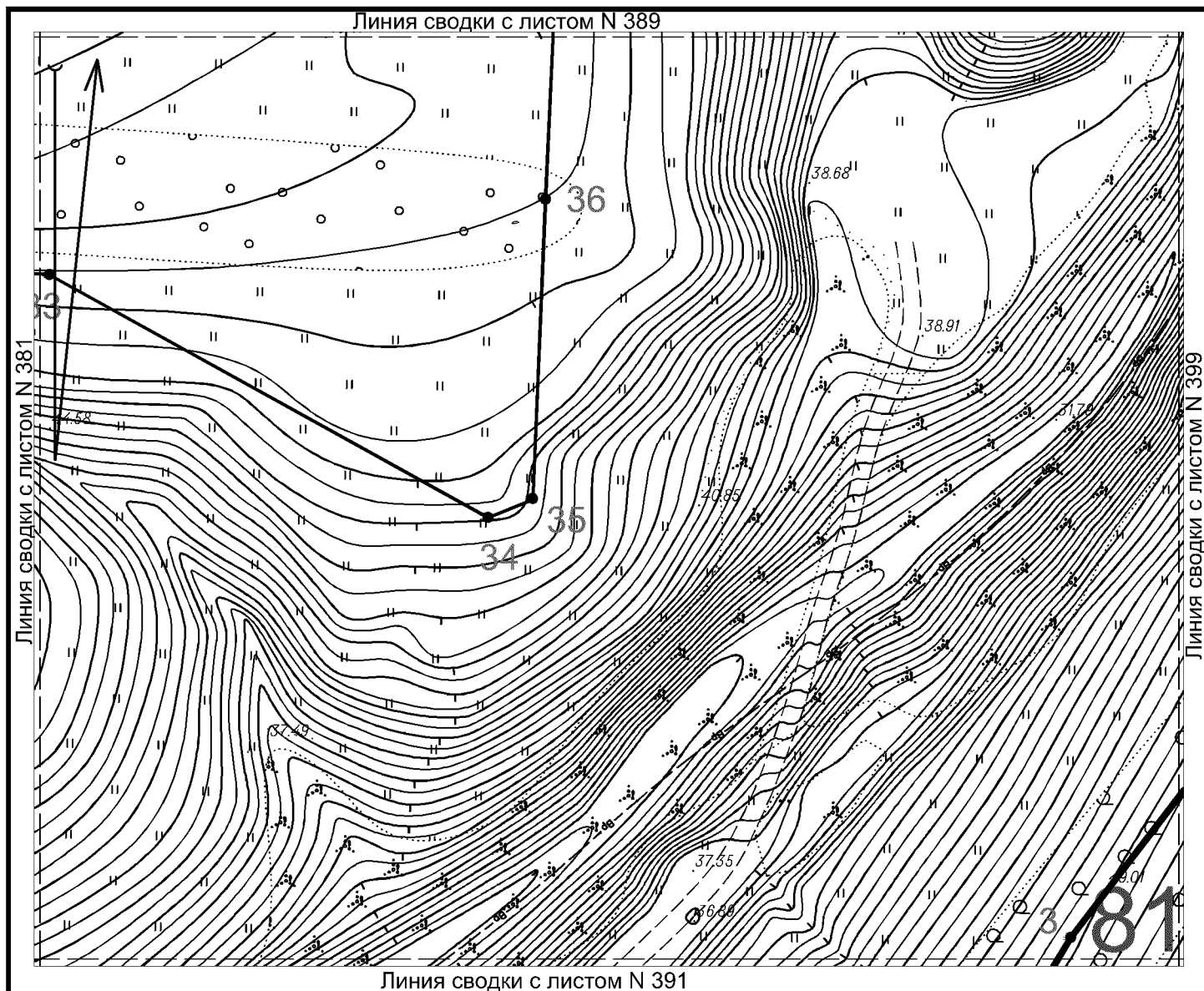


Условные обозначения:




-  Граница территории охраняемого природного объекта «Каменная балка» с характерными точками и их номерами
-  Рельеф местности

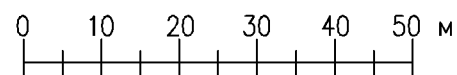


Горизонталы на территории объекта проведены через 0,5 м

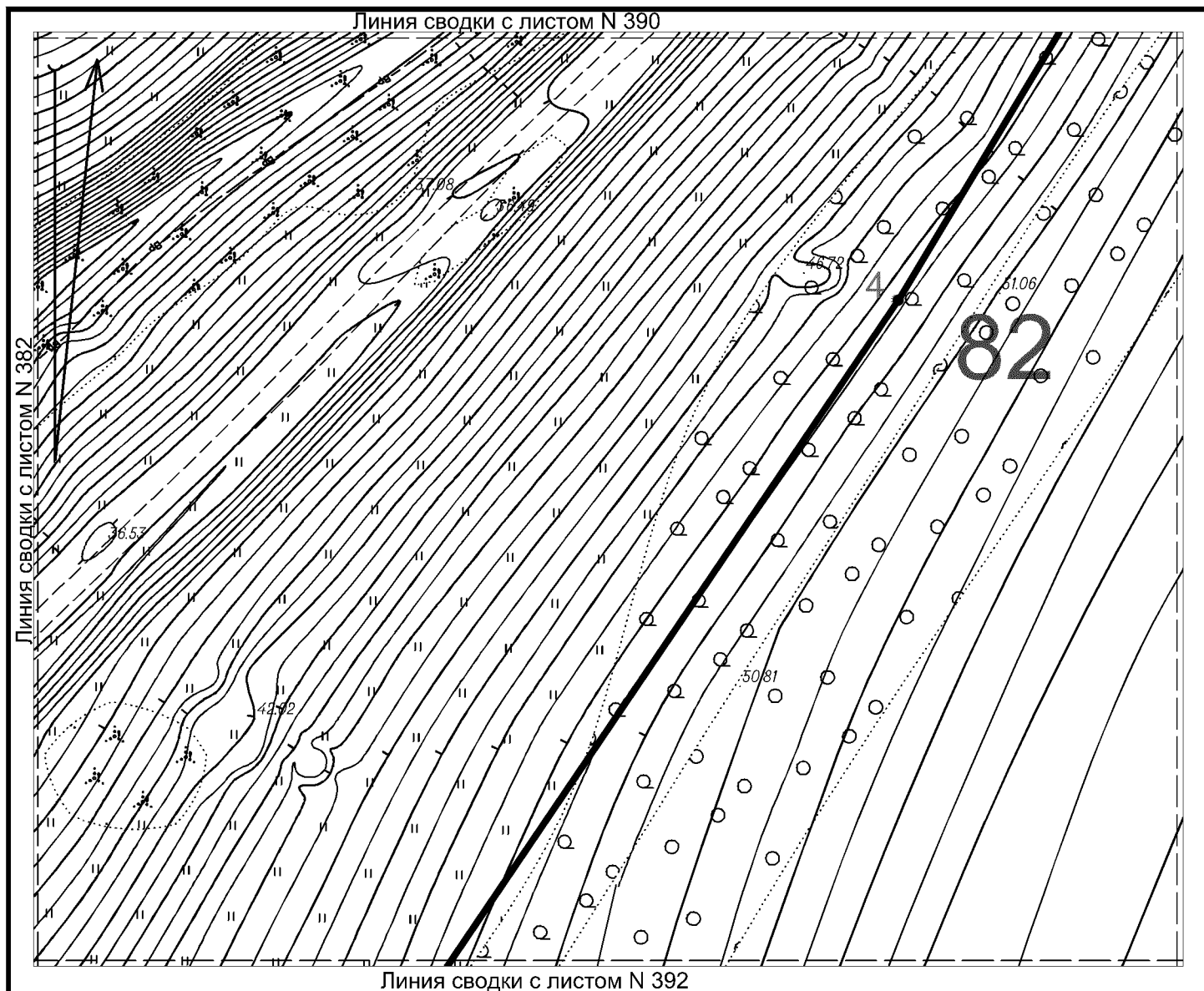


Условные обозначения:

-  Граница территории достопримечательного места
-  Граница территории охраняемого природного объекта «Каменная балка» с характерными точками и их номерами
-  Рельеф местности



Горизонтالي на территории объекта проведены через 0,5 м



Условные обозначения:



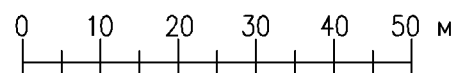
Граница территории достопримечательного места



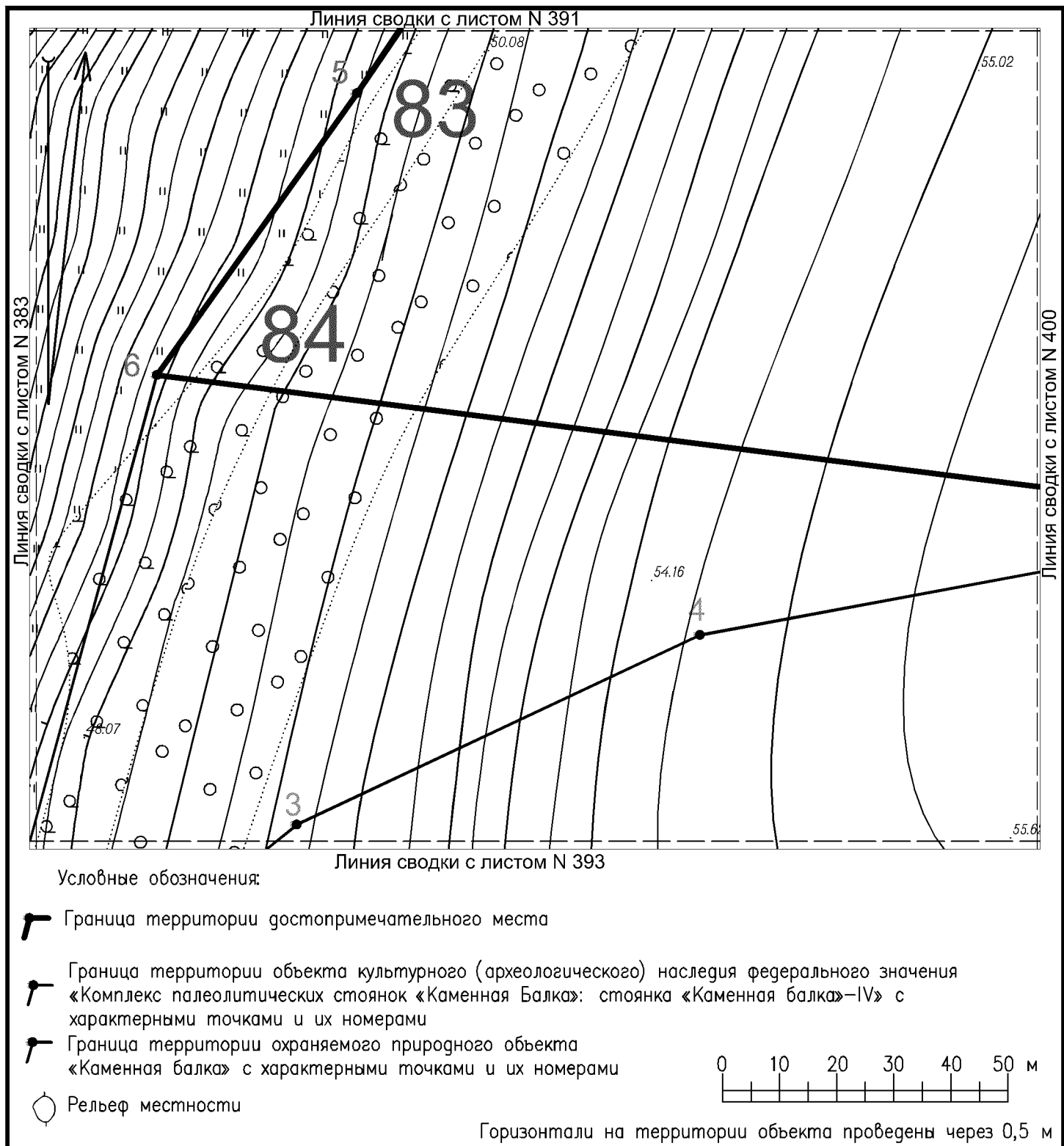
Граница территории охраняемого природного объекта «Каменная балка» с характерными точками и их номерами

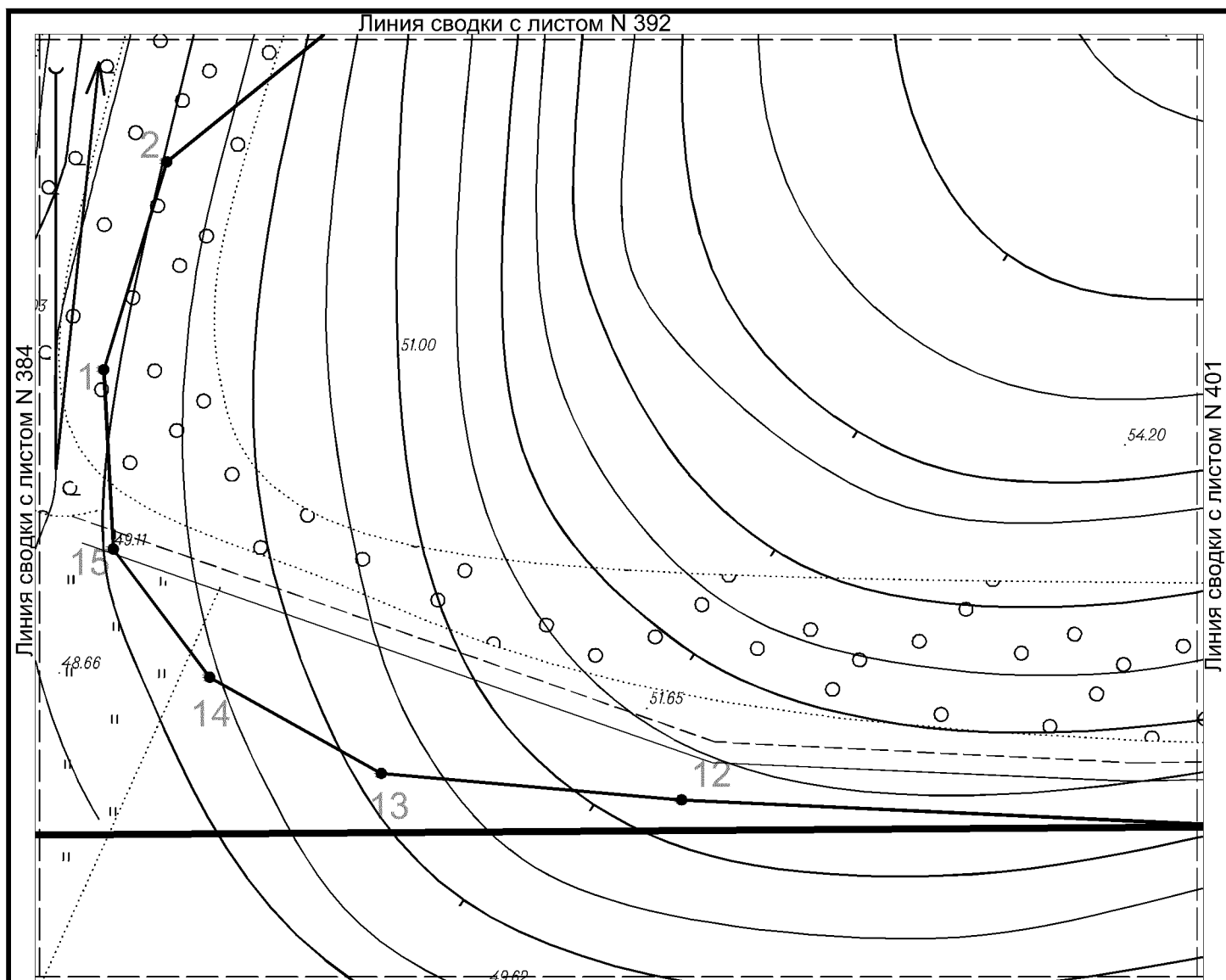


Рельеф местности



Горизонтالي на территории объекта проведены через 0,5 м





Условные обозначения:



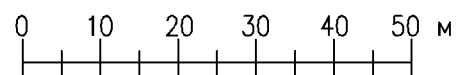
Граница территории достопримечательного места



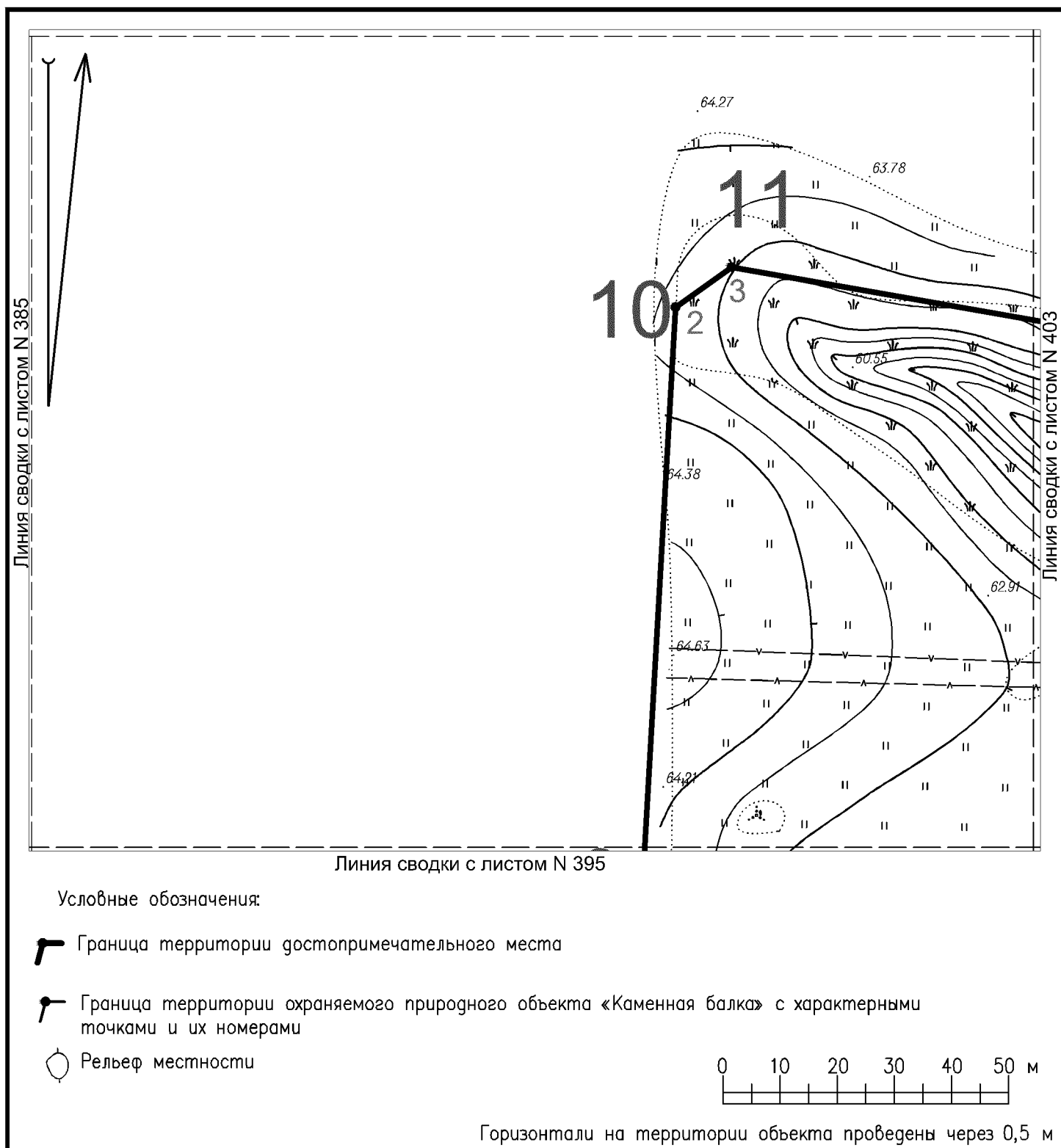
Граница территории объекта культурного (археологического) наследия федерального значения  
«Комплекс палеолитических стоянок «Каменная Балка»: стоянка «Каменная балка»-IV» с  
характерными точками и их номерами

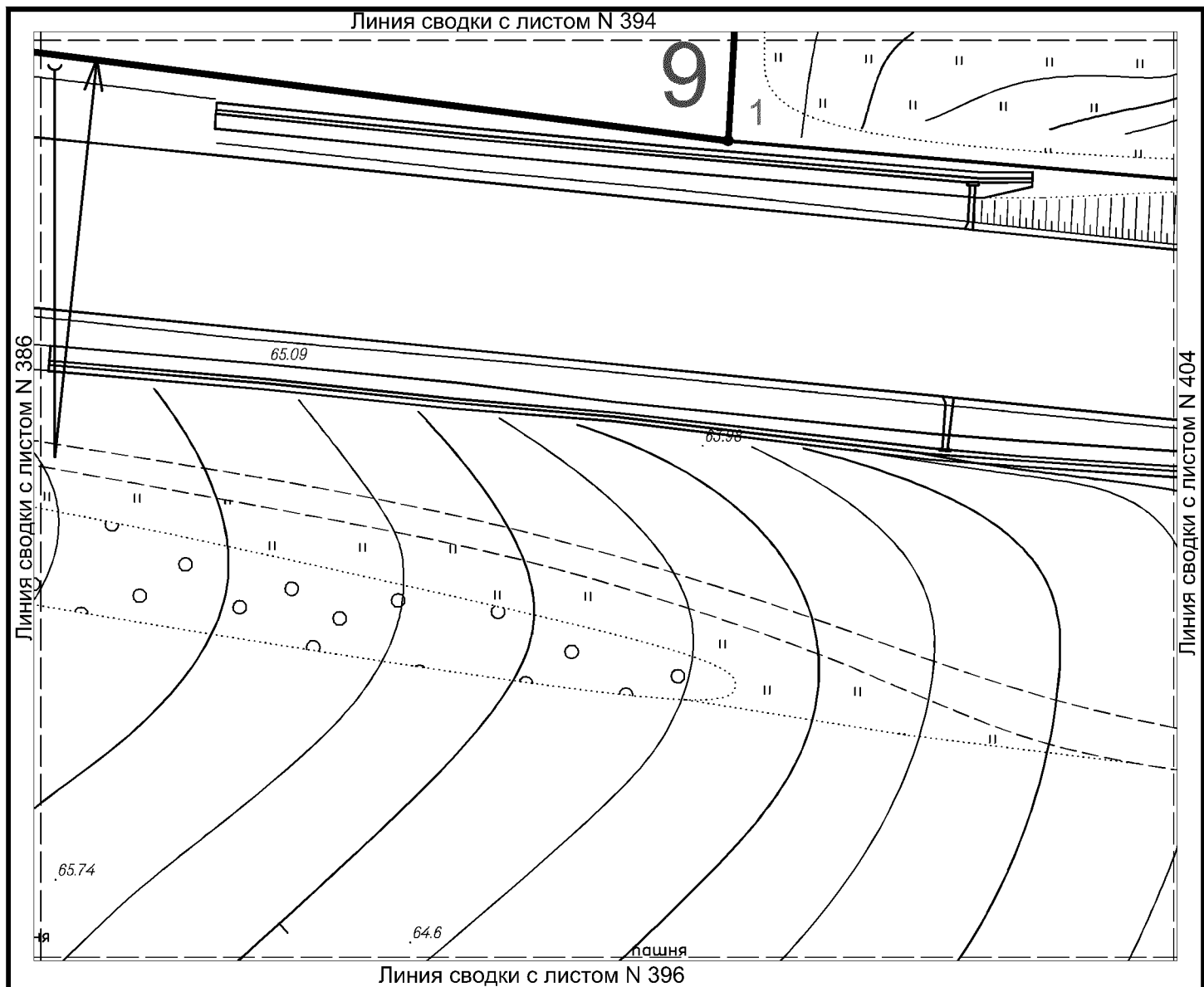


Рельеф местности



Горизонтالي на территории объекта проведены через 0,5 м





Условные обозначения:



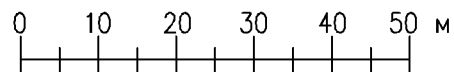
Граница территории достопримечательного места»



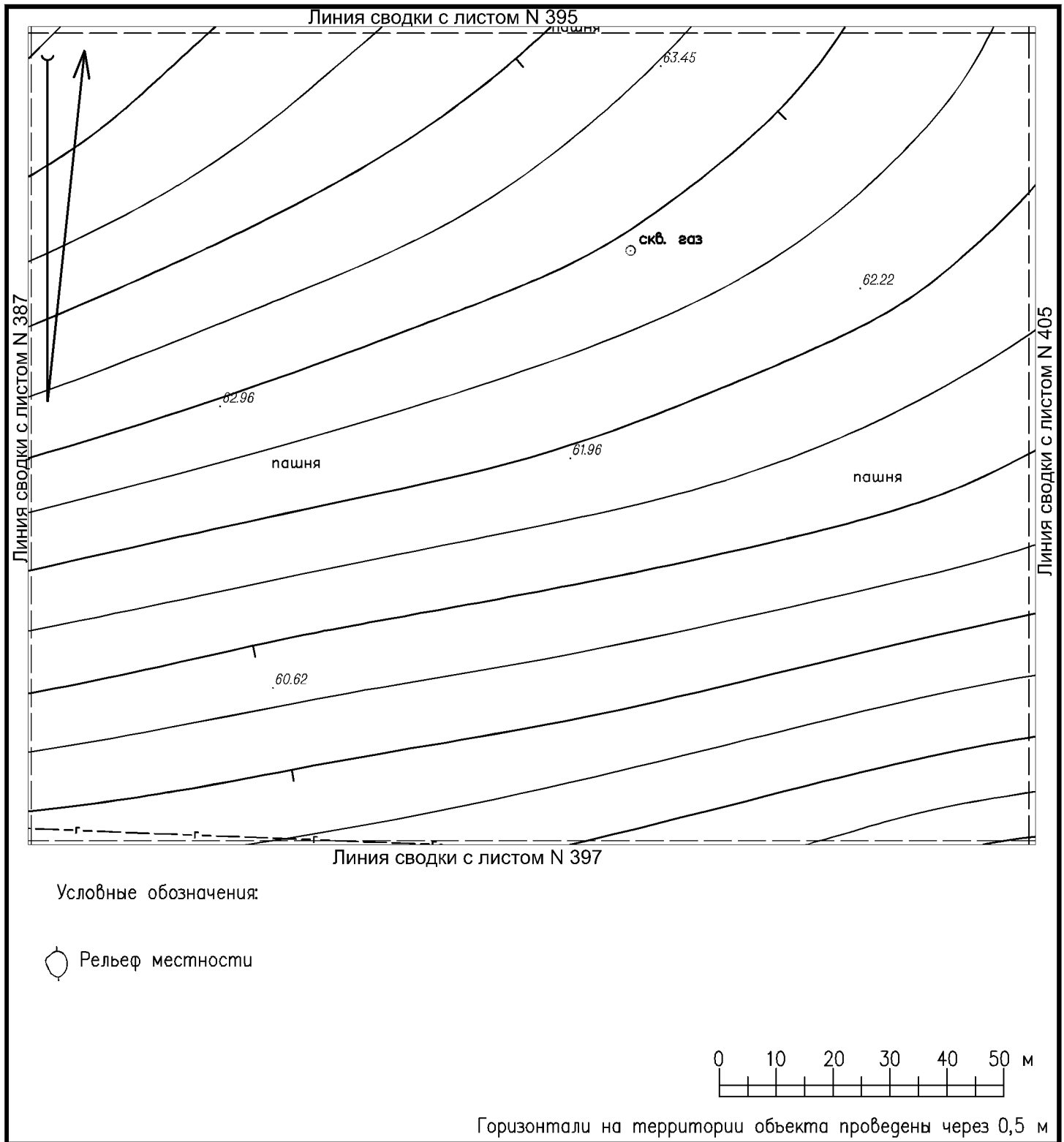
Граница территории охраняемого природного объекта «Каменная балка» с характерными точками и их номерами



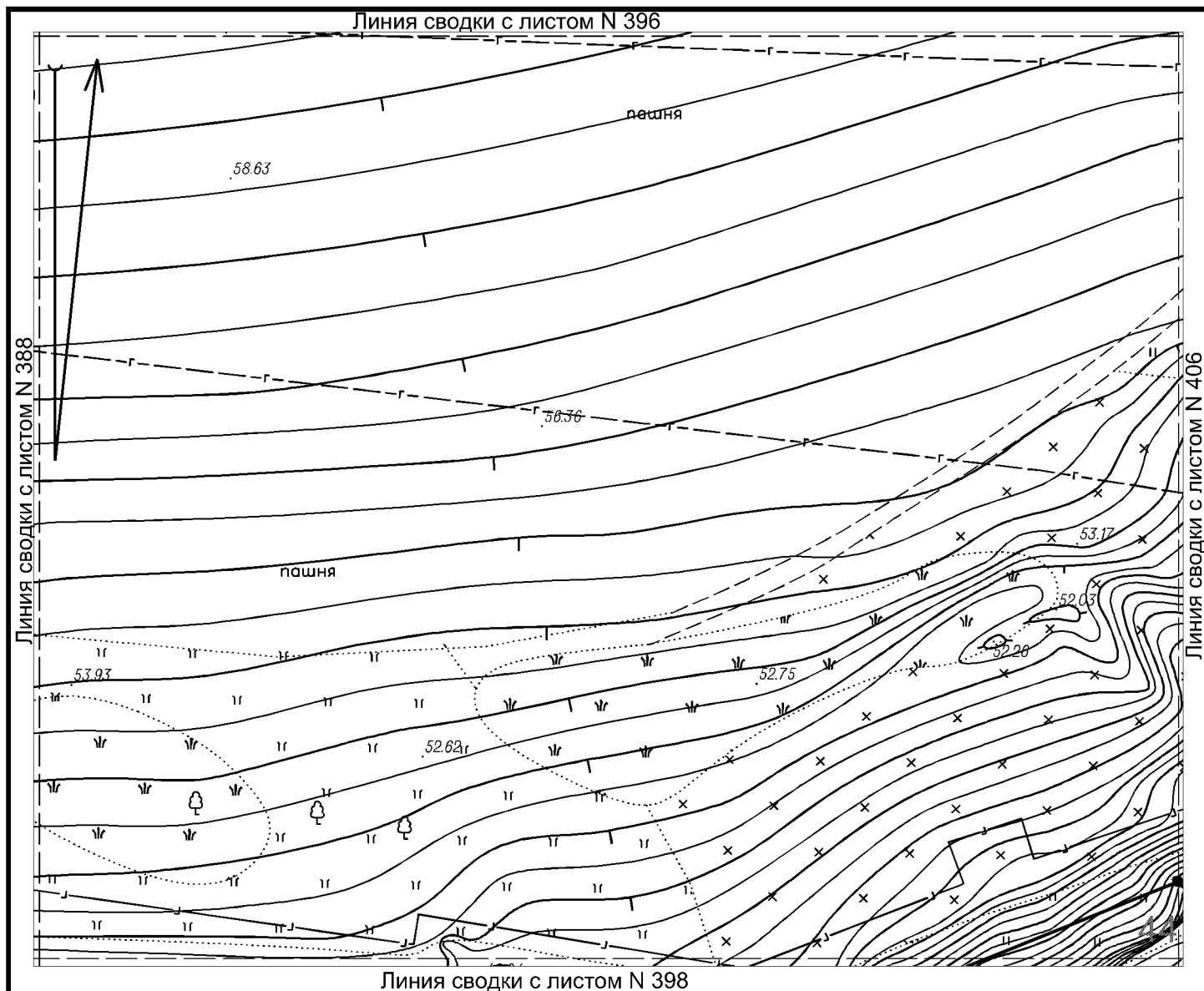
Рельеф местности



Горизонтالي на территории объекта проведены через 0,5 м



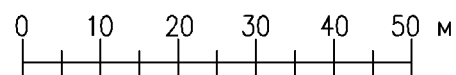




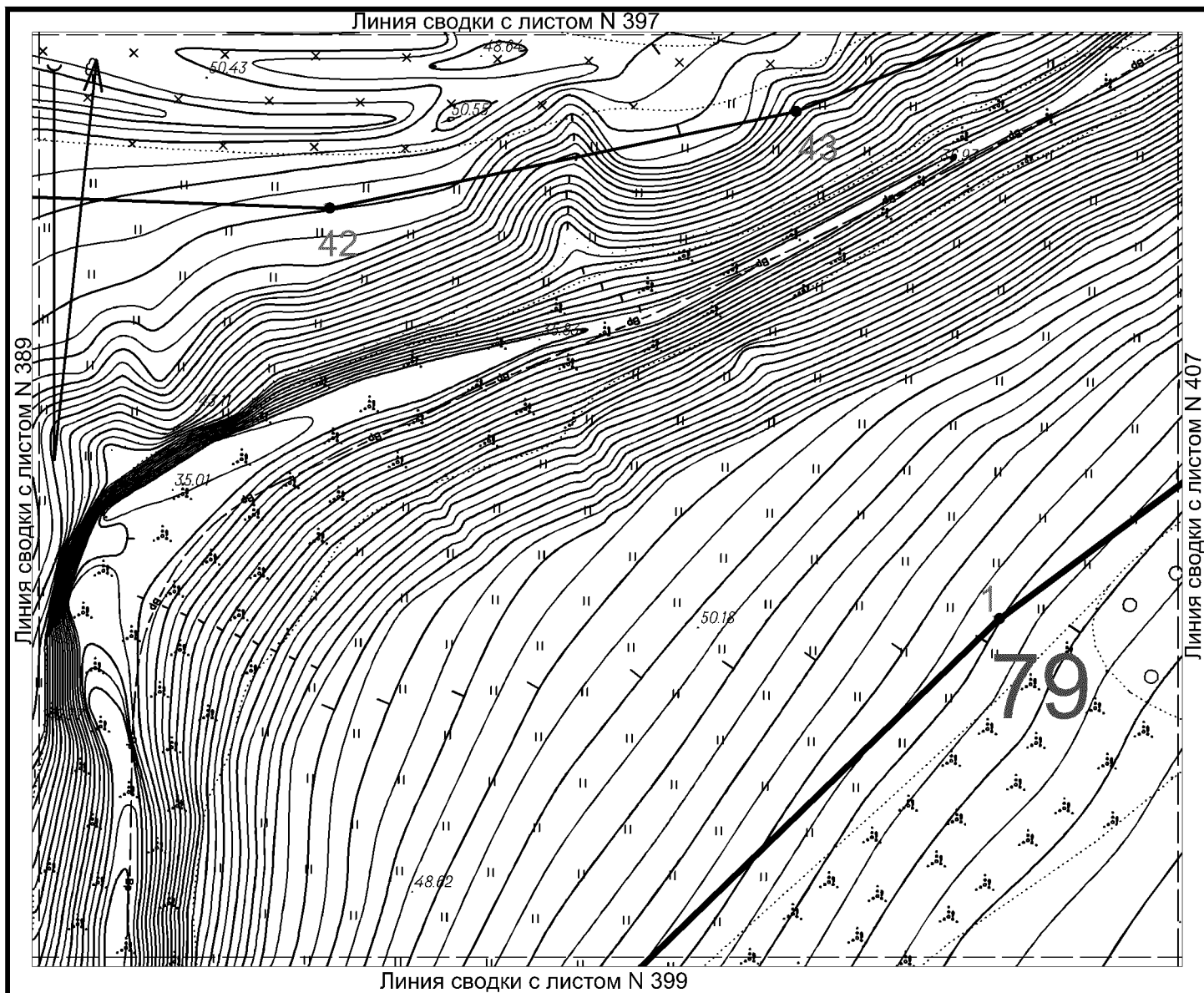
Условные обозначения:

Граница территории охраняемого природного объекта «Каменная балка» с характерными точками и их номерами

Рельеф местности




Горизонтالي на территории объекта проведены через 0,5 м

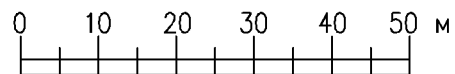


Условные обозначения:

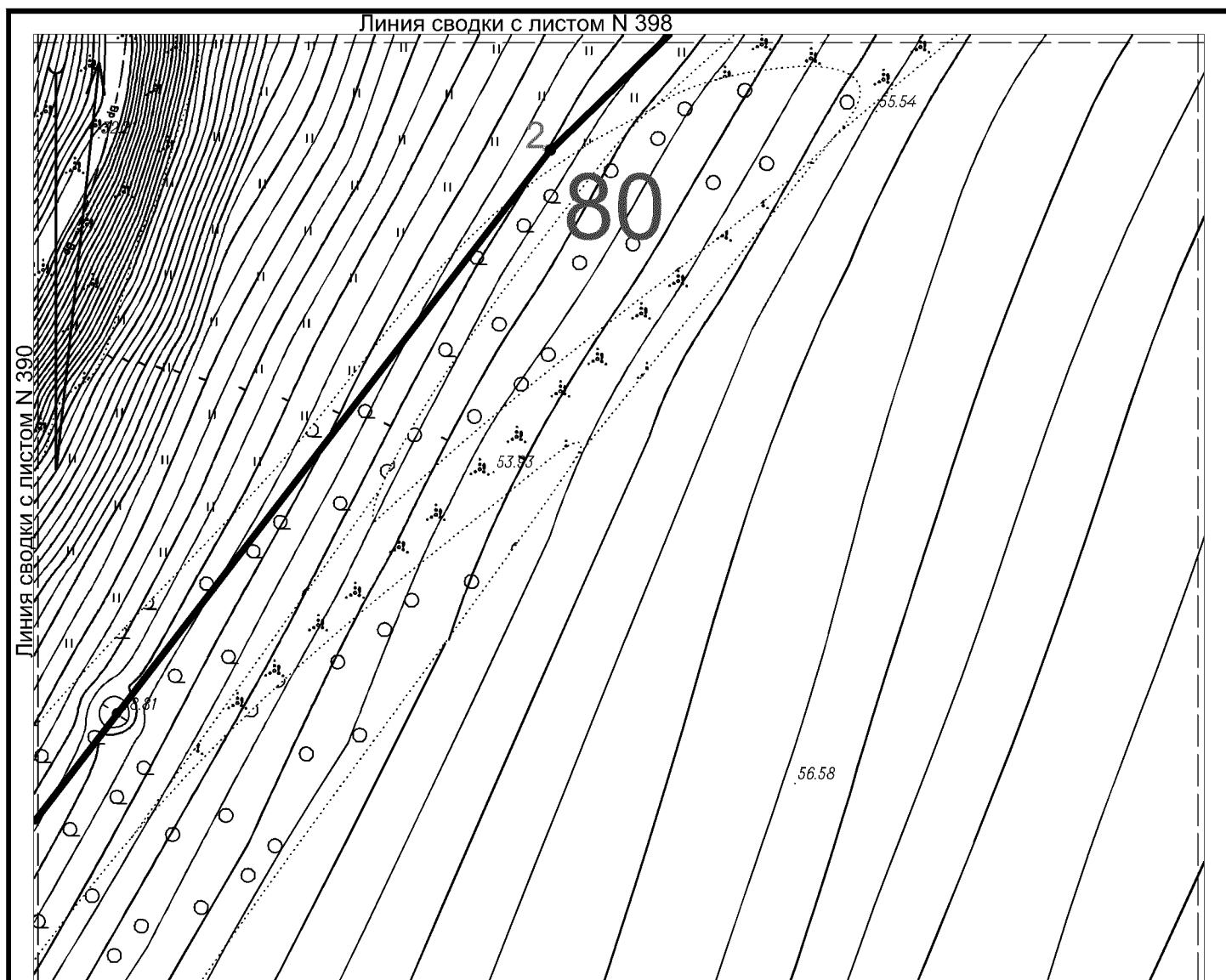
Граница территории достопримечательного места

Граница территории охраняемого природного объекта «Каменная балка» с характерными точками и их номерами


 Рельеф местности





Горизонтالي на территории объекта проведены через 0,5 м

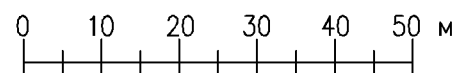


Условные обозначения:

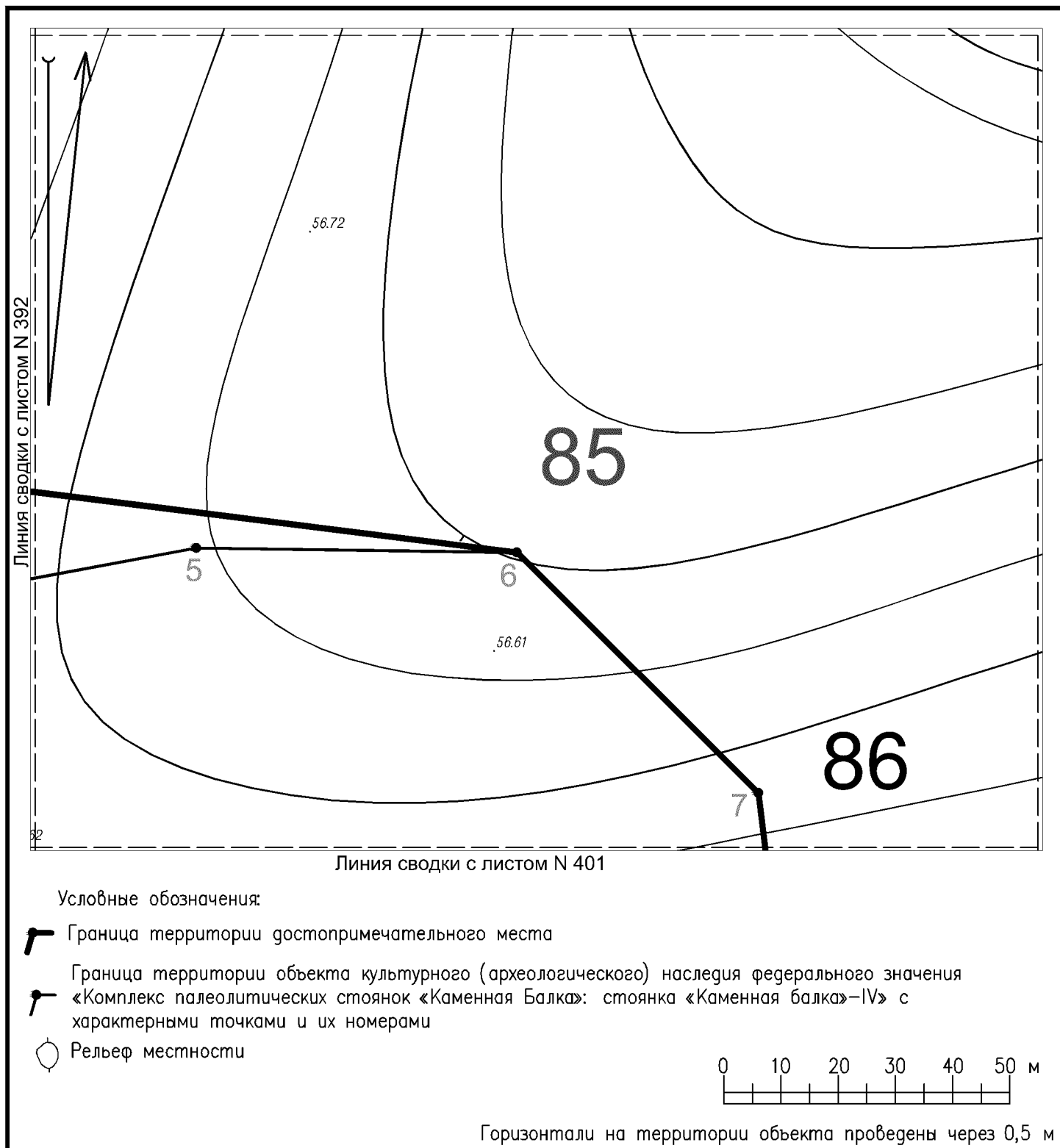
 Граница территории «достопримечательного места»

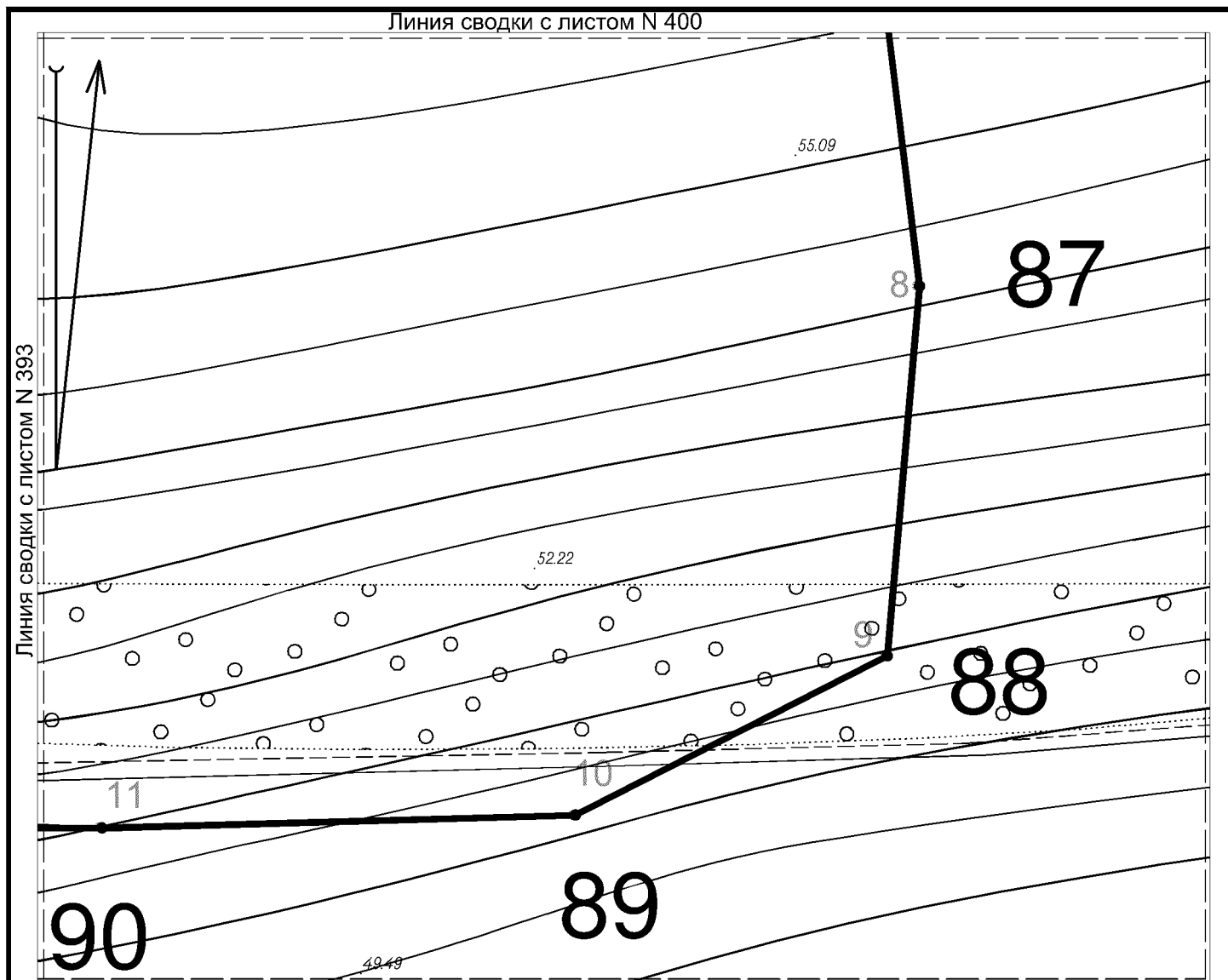
 Граница территории охраняемого природного объекта «Каменная балка» с характерными точками и их номерами

 Рельеф местности



Горизонтالي на территории объекта проведены через 0,5 м





Условные обозначения:



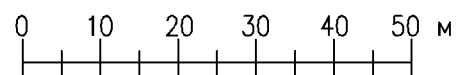
Граница территории достопримечательного места




Граница территории объекта культурного (археологического) наследия федерального значения  
«Комплекс палеолитических стоянок «Каменная Балка»: стоянка «Каменная балка»-IV с характерными точками и их номерами

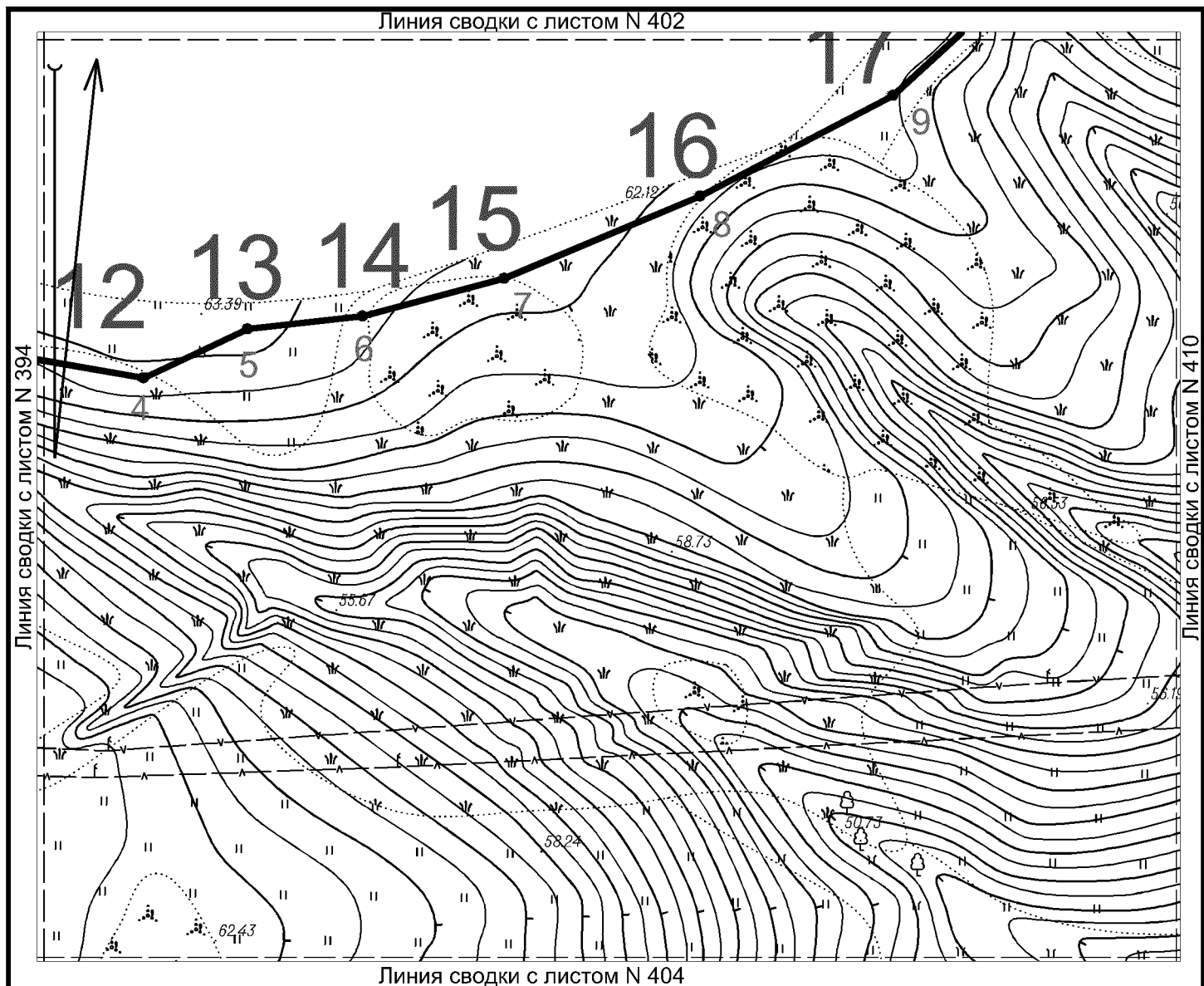


Рельеф местности



Горизонтالي на территории объекта проведены через 0,5 м





Условные обозначения:



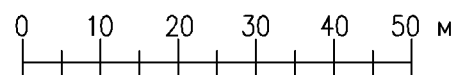
Граница территории достопримечательного места



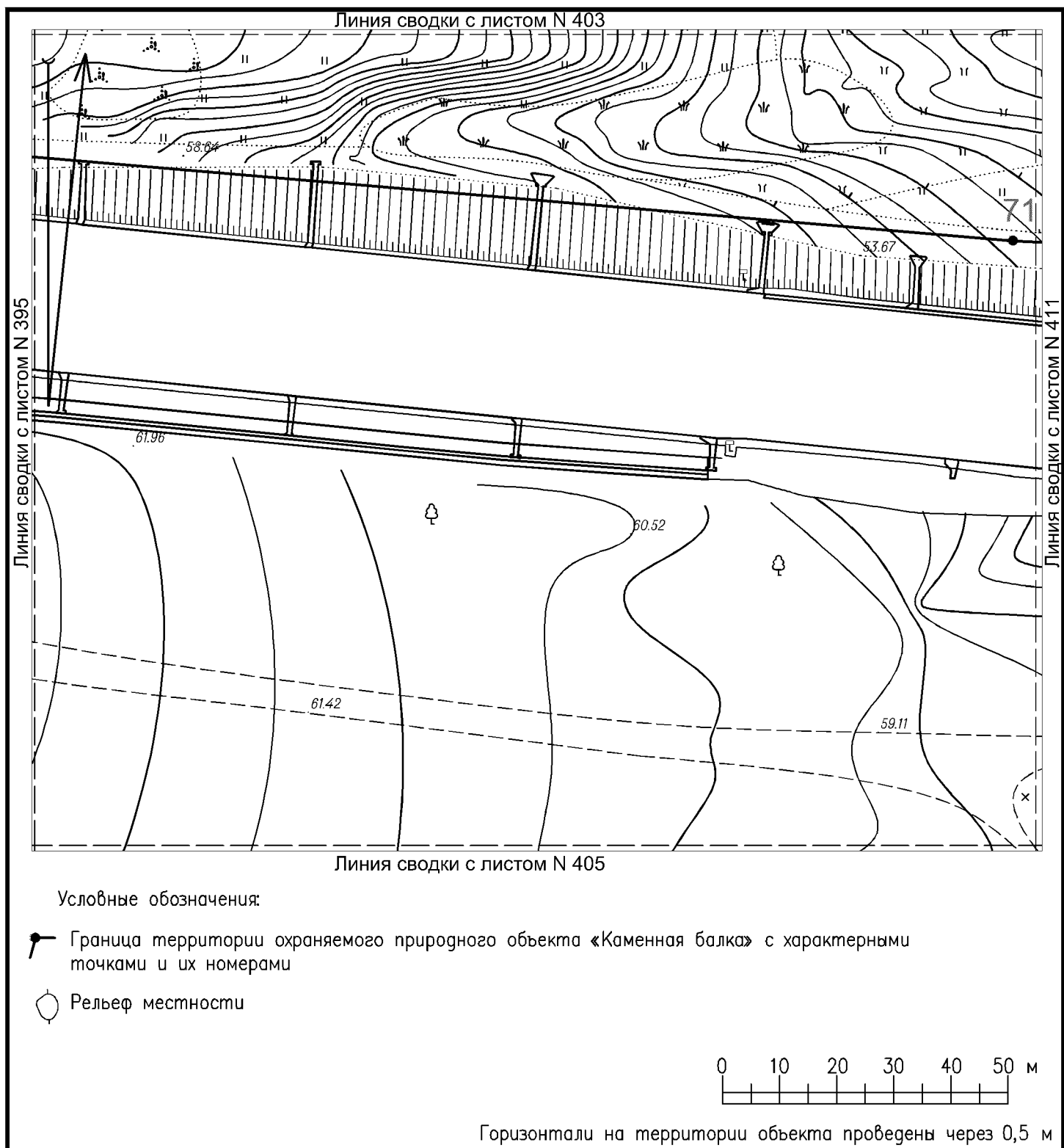
Граница территории охраняемого природного объекта «Каменная балка» с характерными точками и их номерами



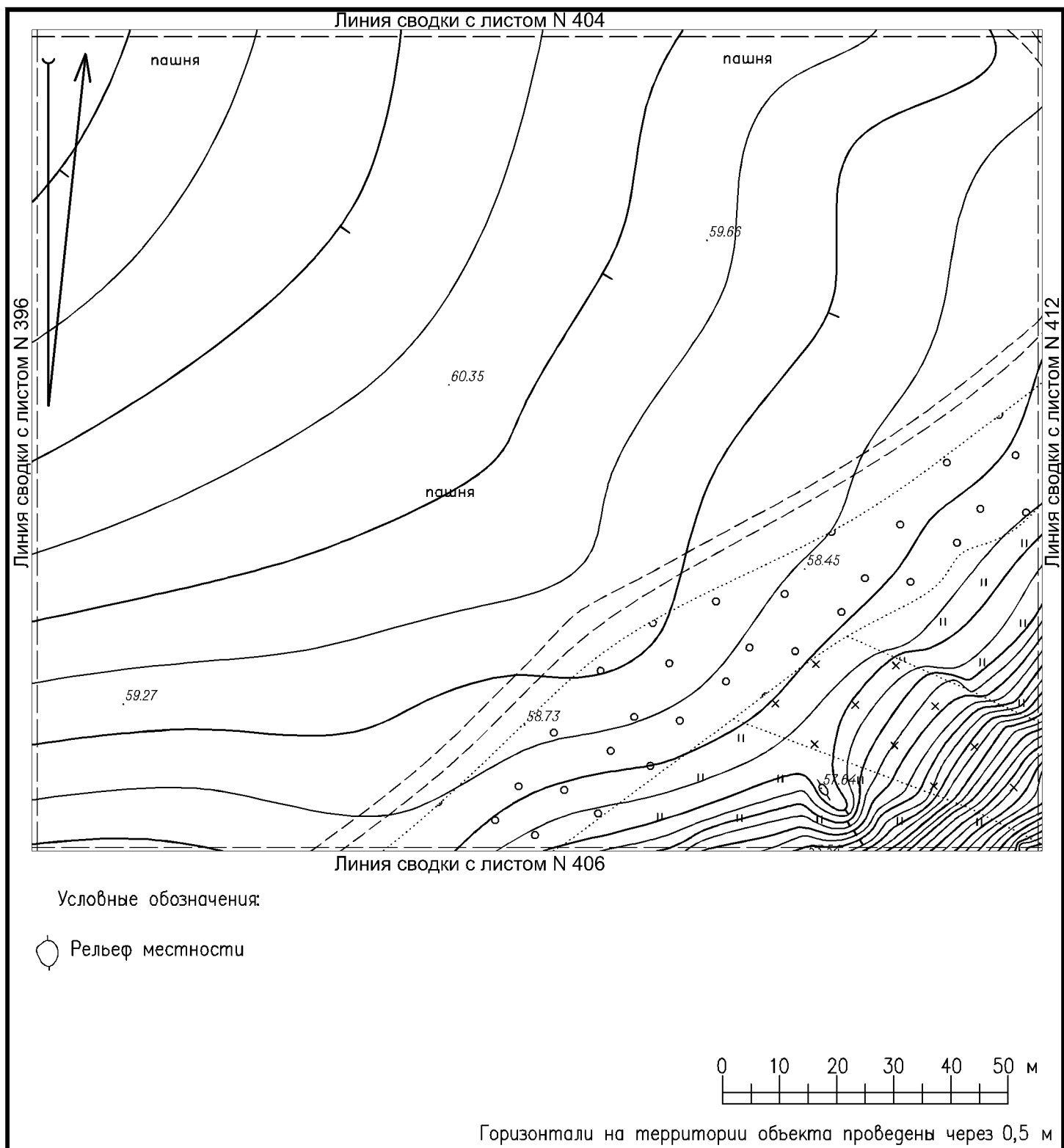
Рельеф местности

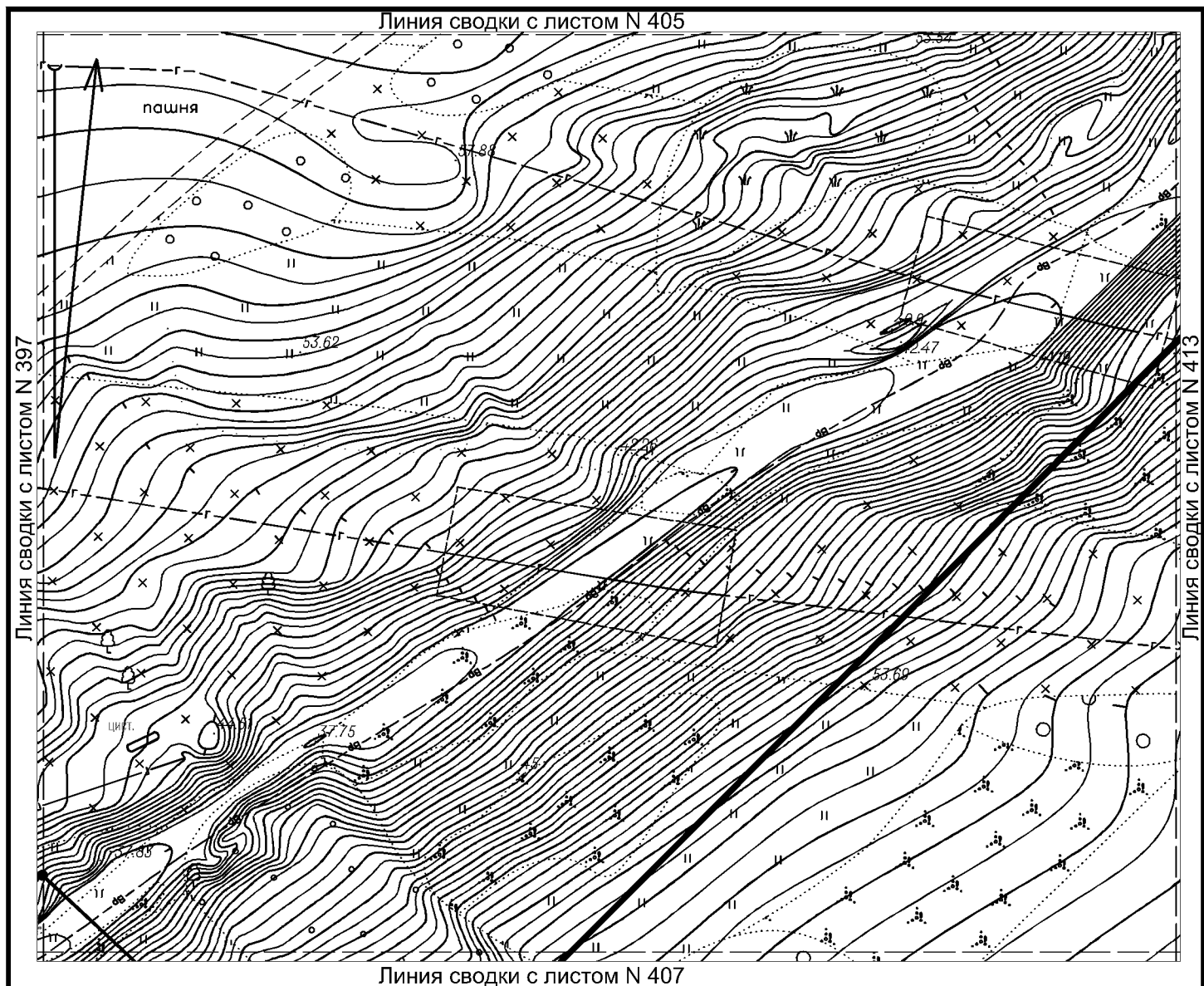


Горизонтالي на территории объекта проведены через 0,5 м









Условные обозначения:



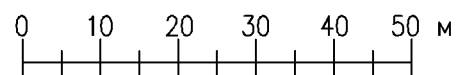
Граница территории достопримечательного места



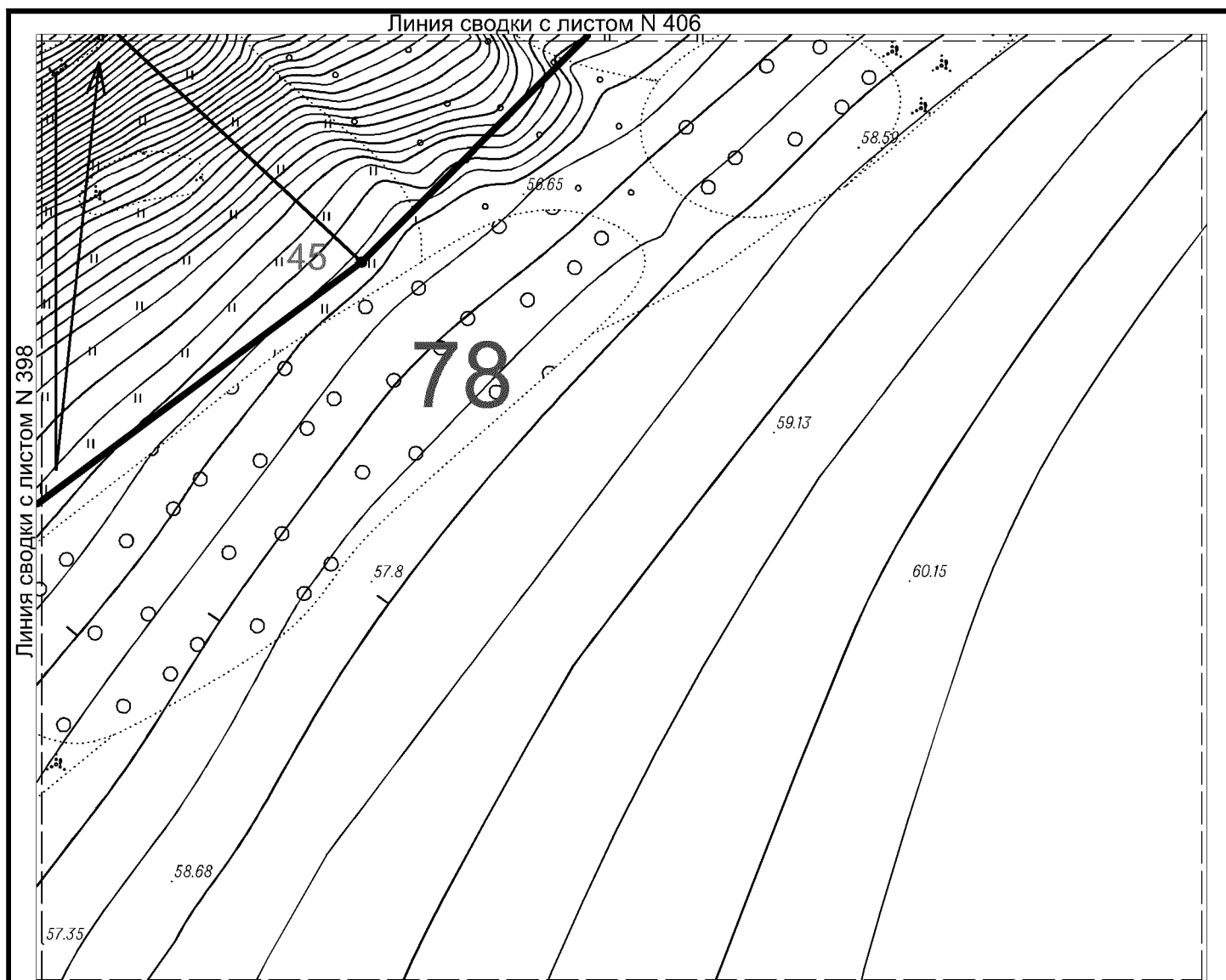
Граница территории охраняемого природного объекта «Каменная балка» с характерными точками и их номерами



Рельеф местности



Горизонтالي на территории объекта проведены через 0,5 м



Условные обозначения:



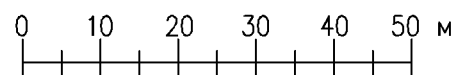
Граница территории достопримечательного места



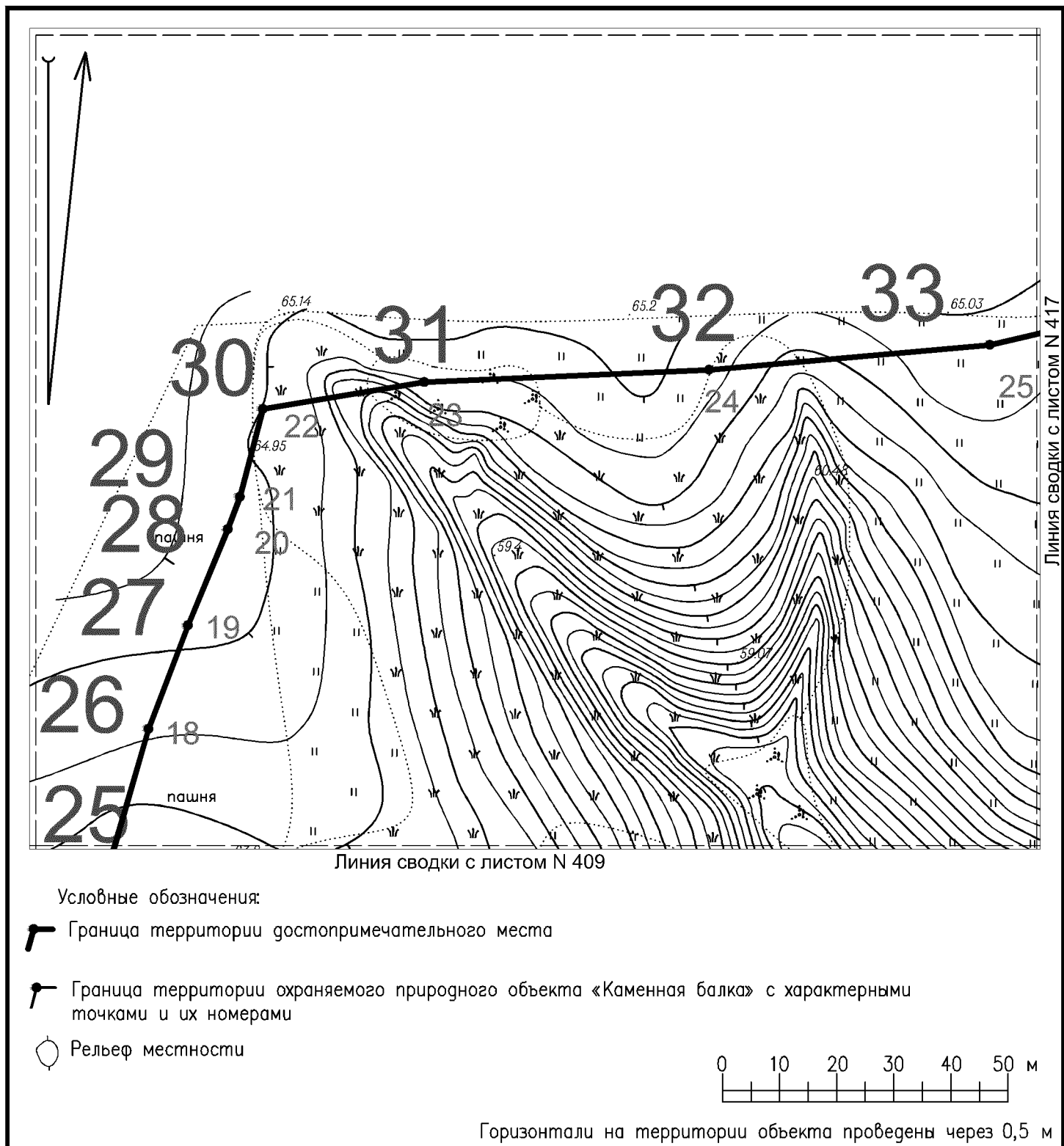
Граница территории охраняемого природного объекта «Каменная балка» с характерными точками и их номерами

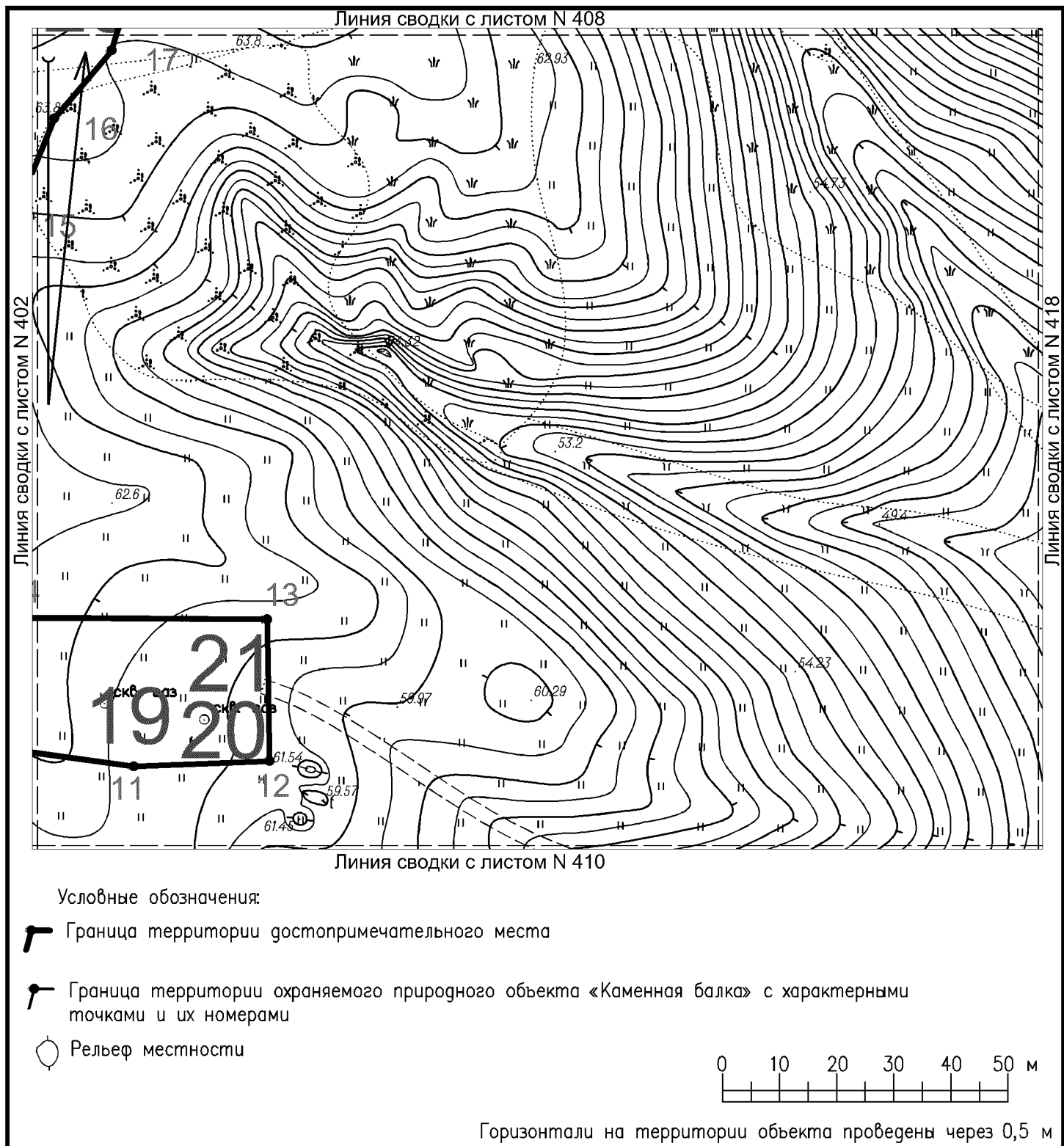


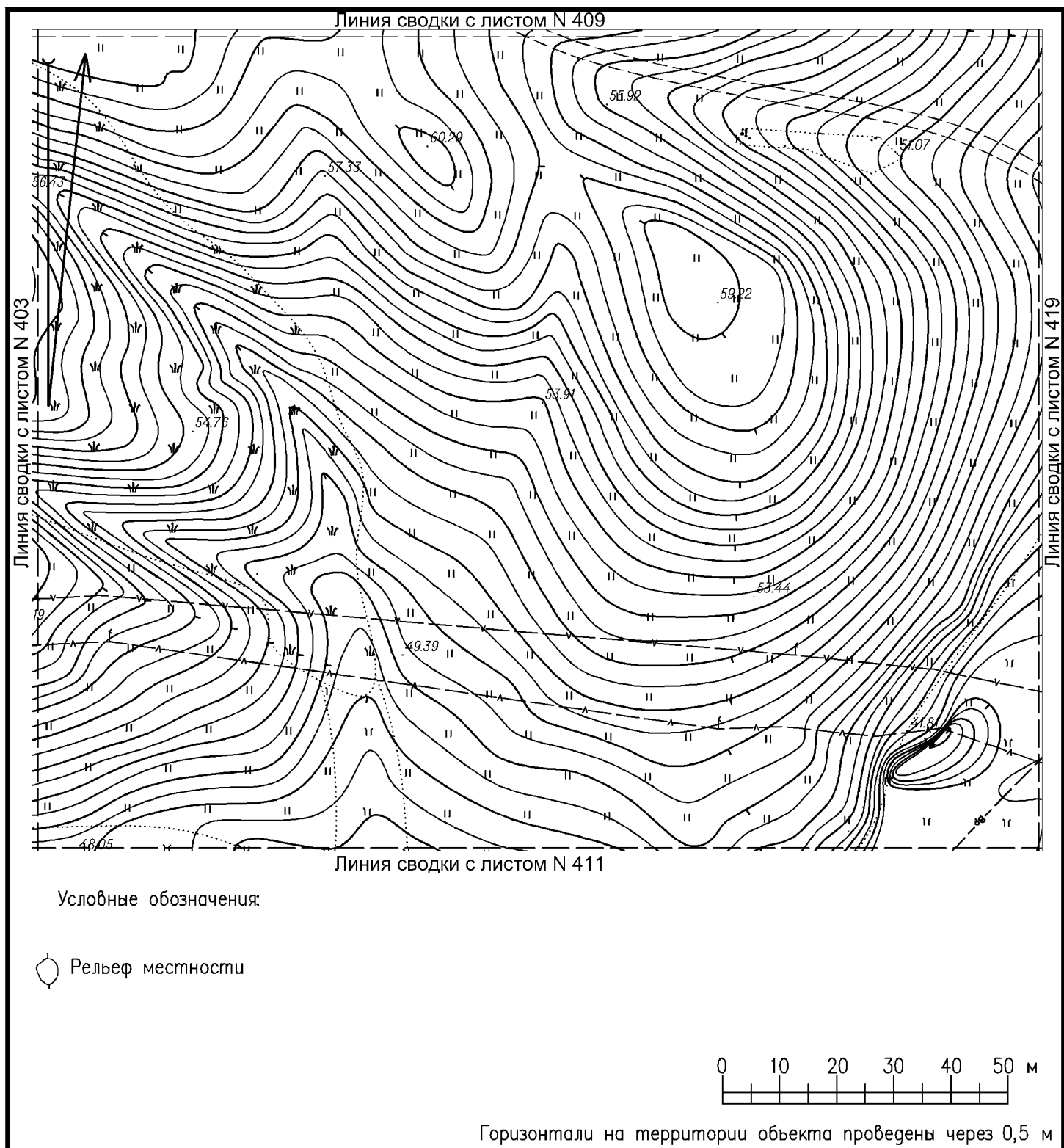
Рельеф местности

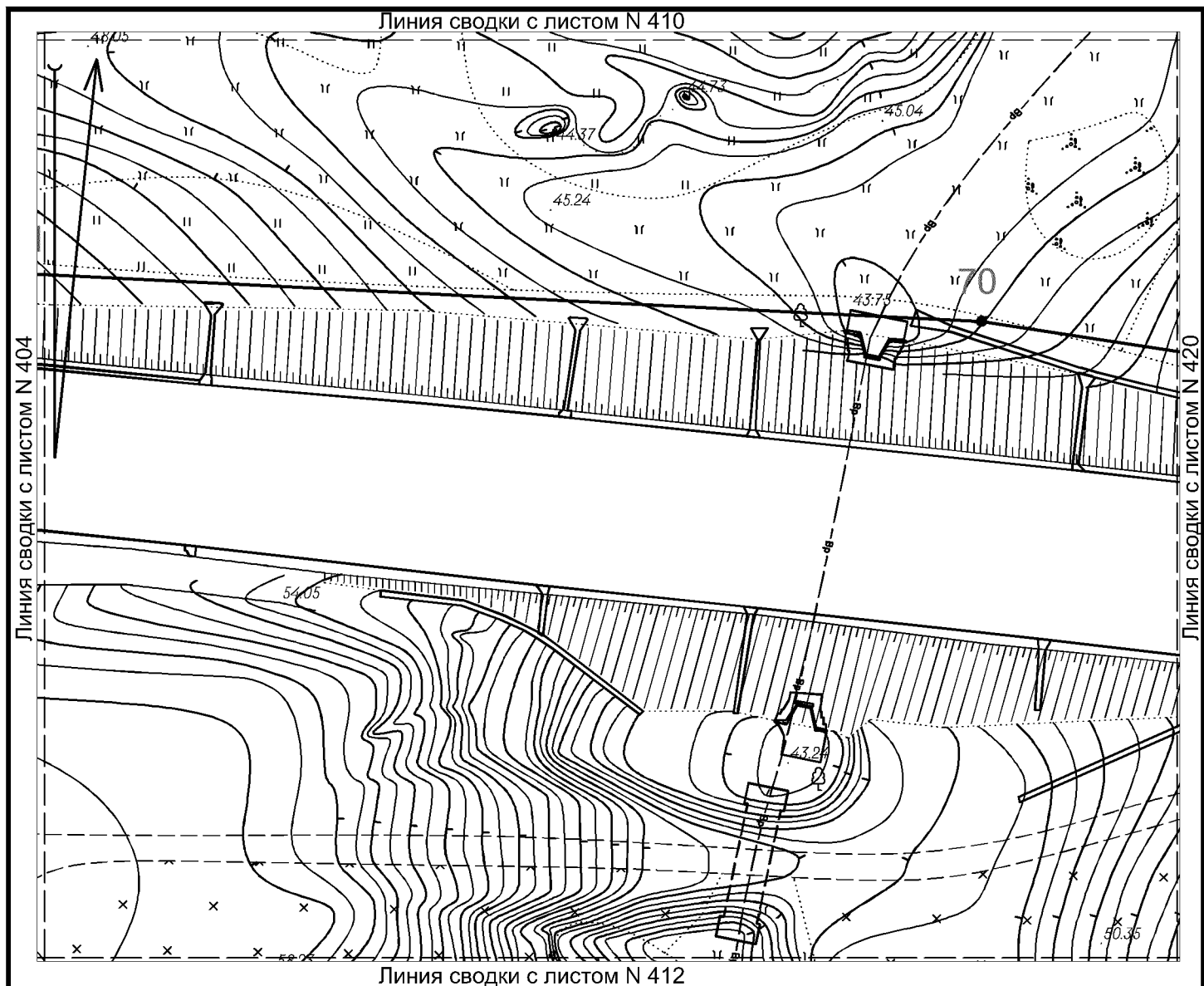


Горизонтالي на территории объекта проведены через 0,5 м





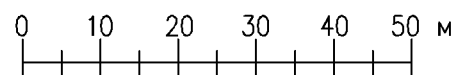




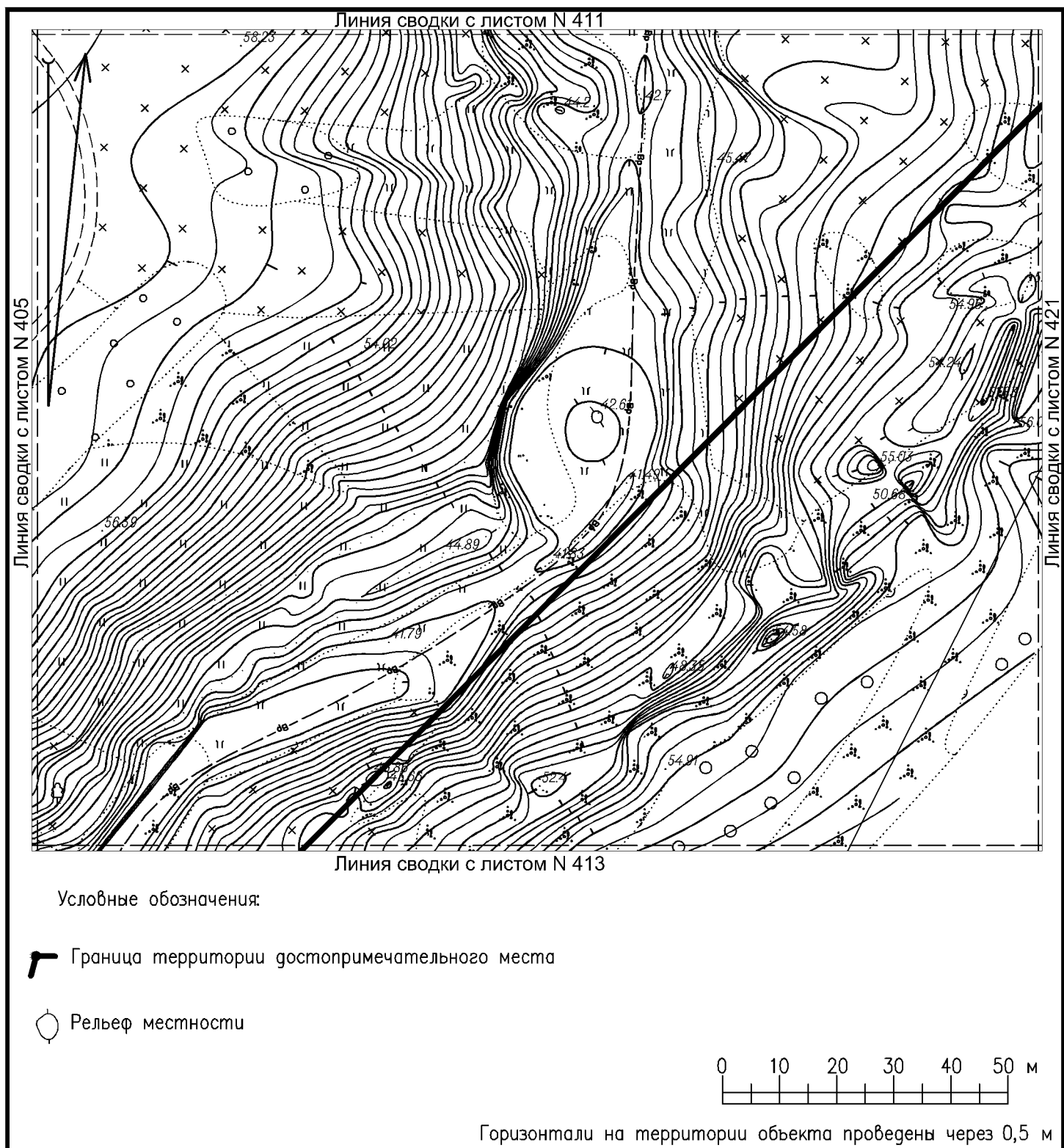


Условные обозначения:

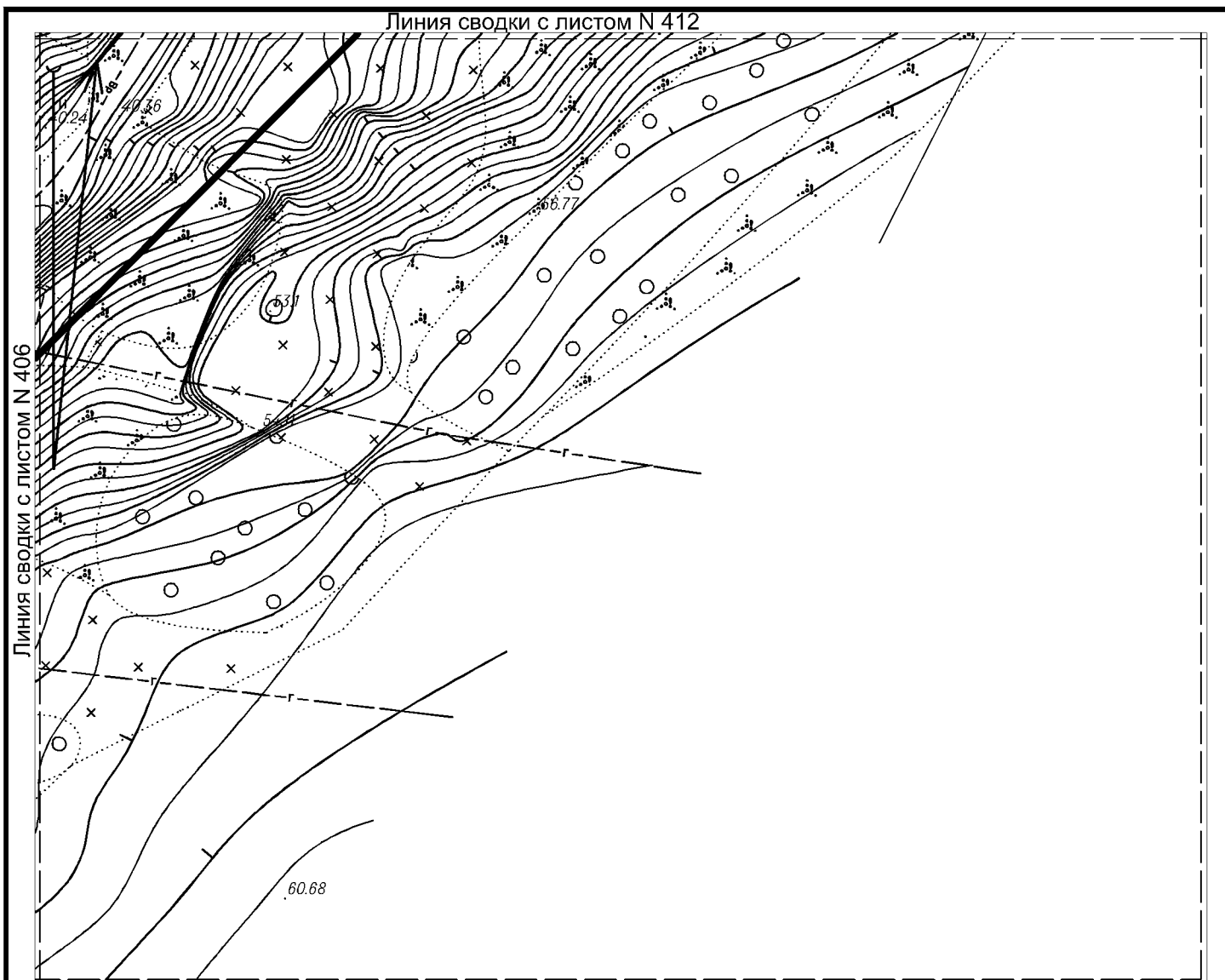
-  Граница территории охраняемого природного объекта «Каменная балка» с характерными точками и их номерами
-  Рельеф местности



Горизонтالي на территории объекта проведены через 0,5 м







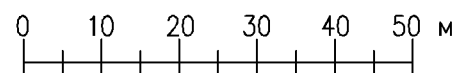
Условные обозначения:



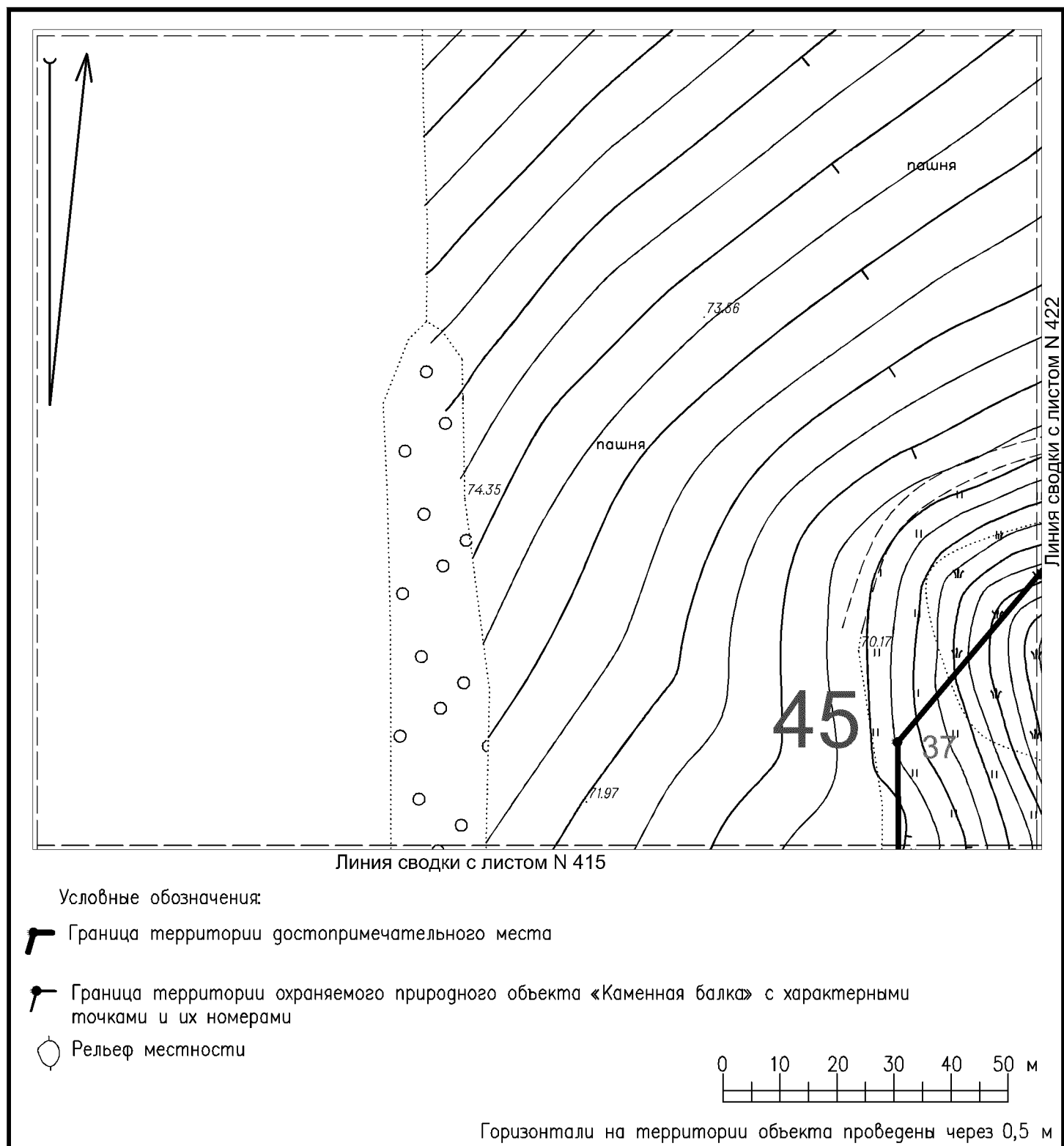
Граница территории достопримечательного места

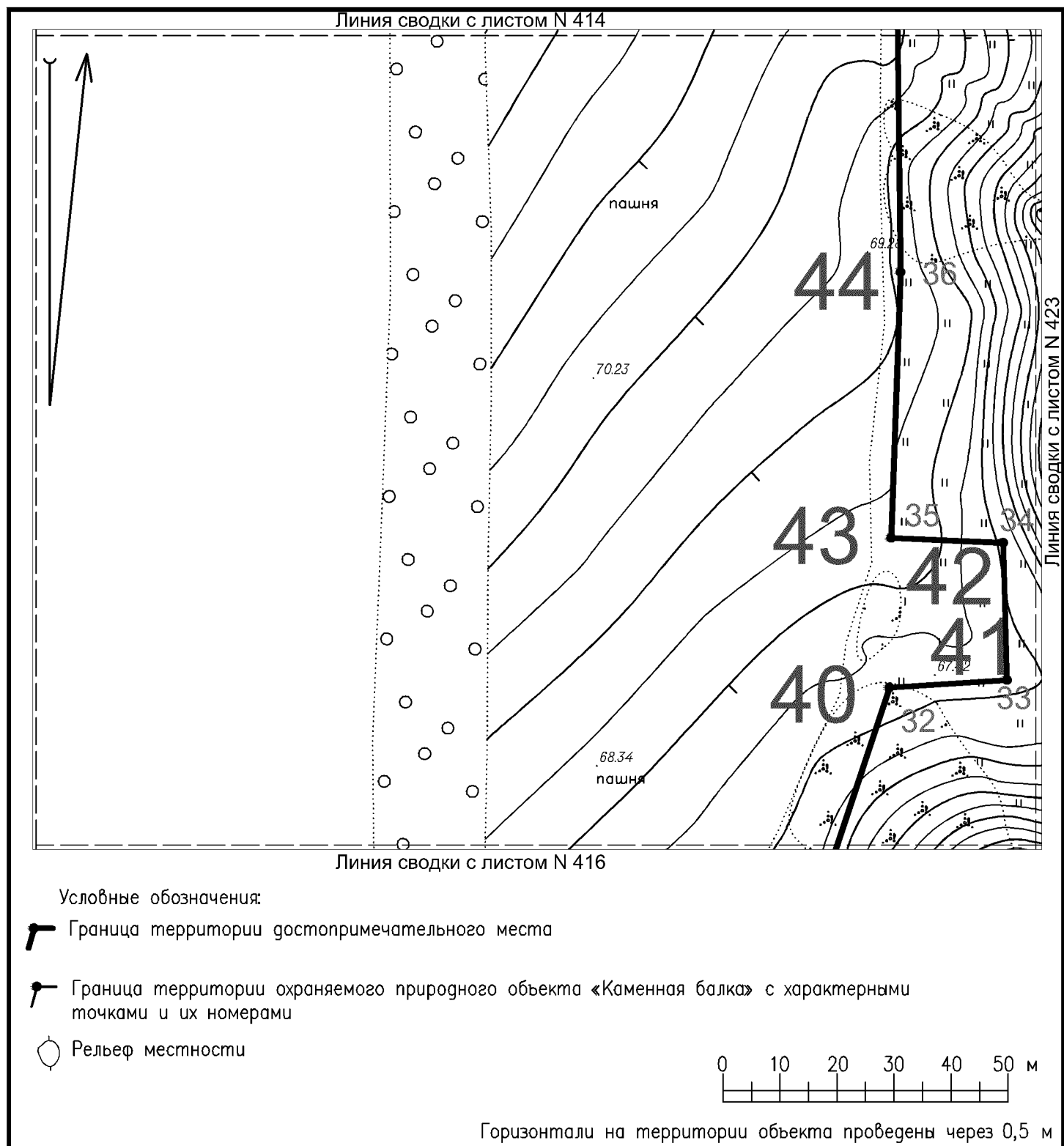


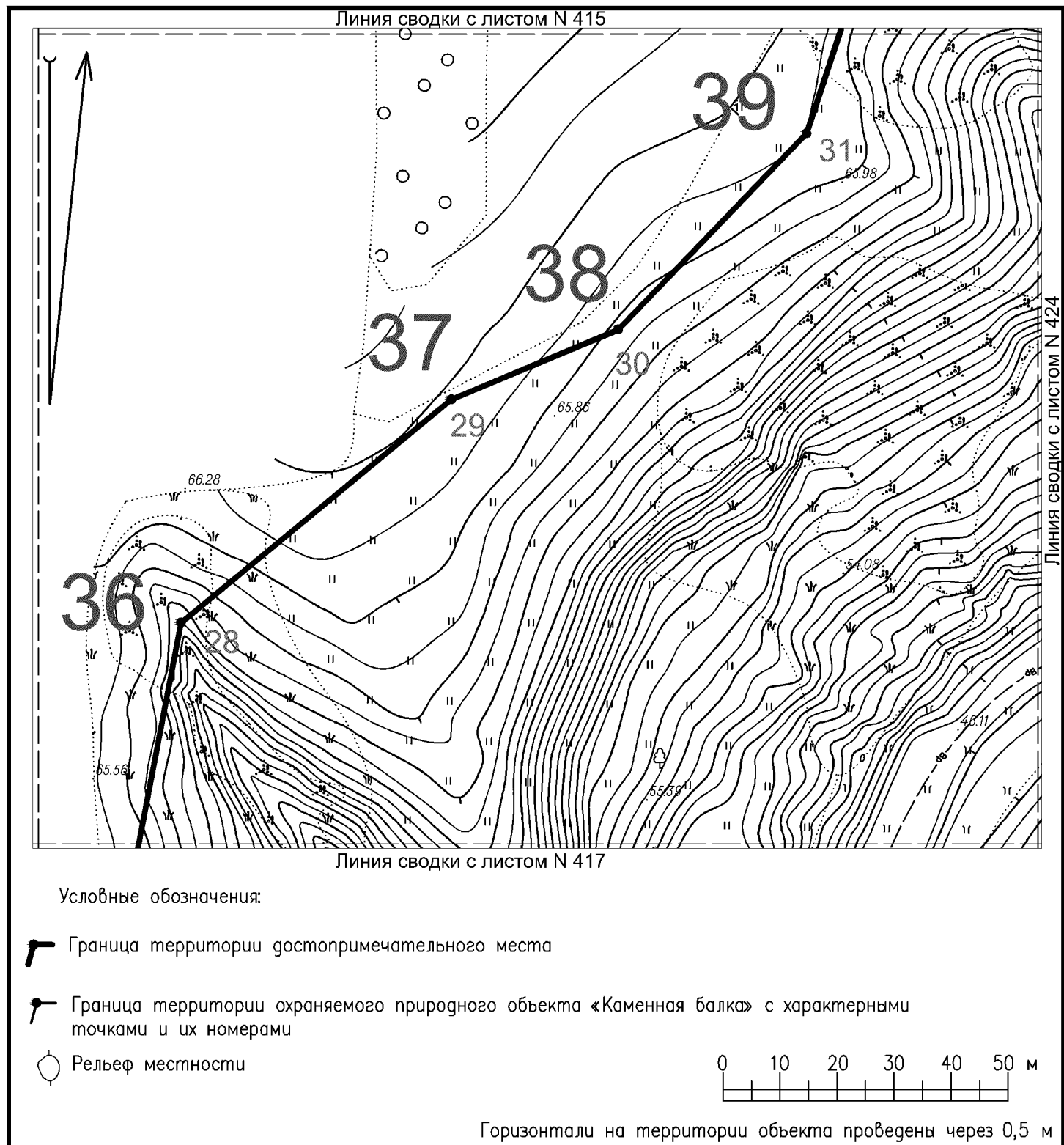
### Рельеф местности

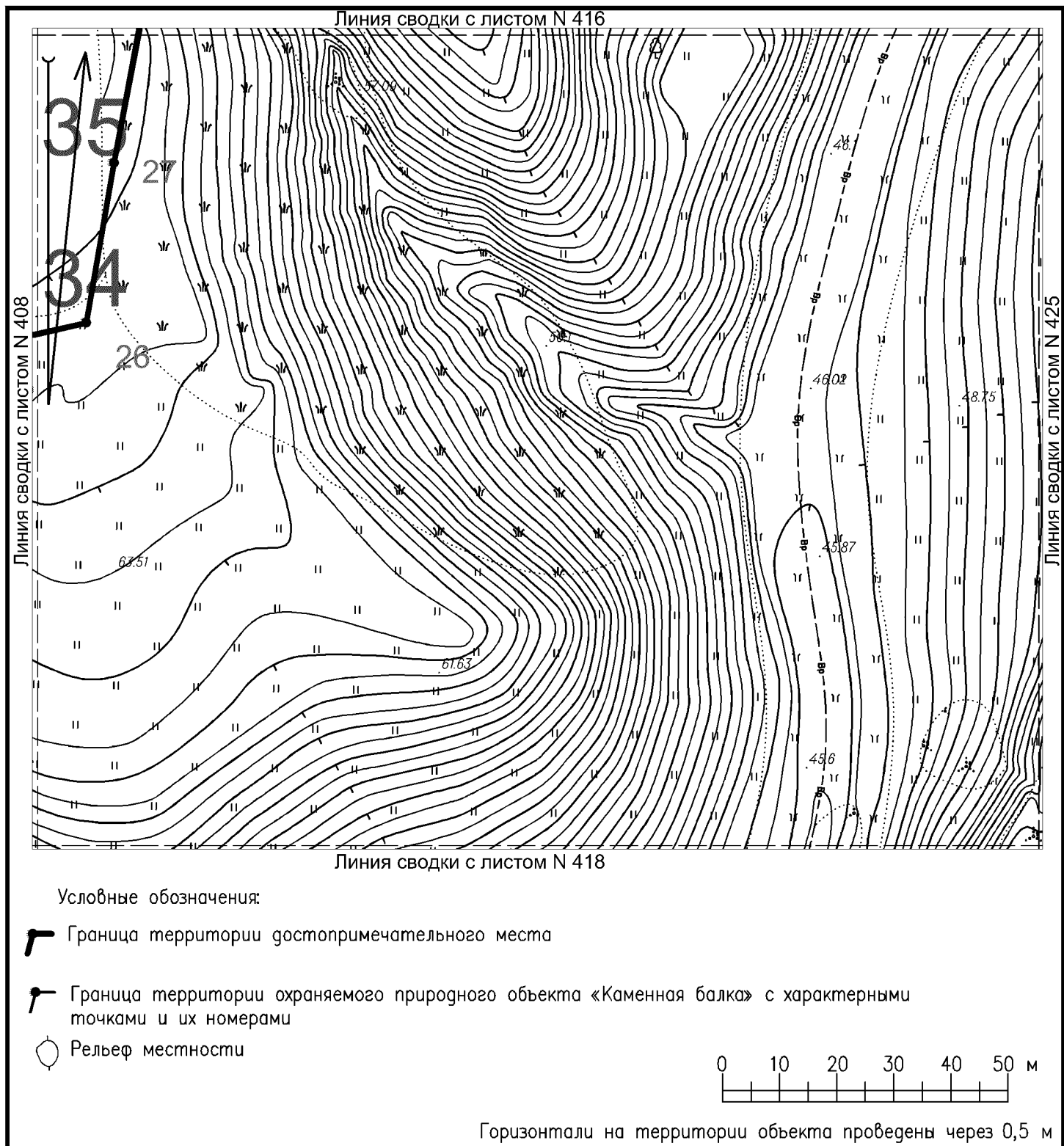


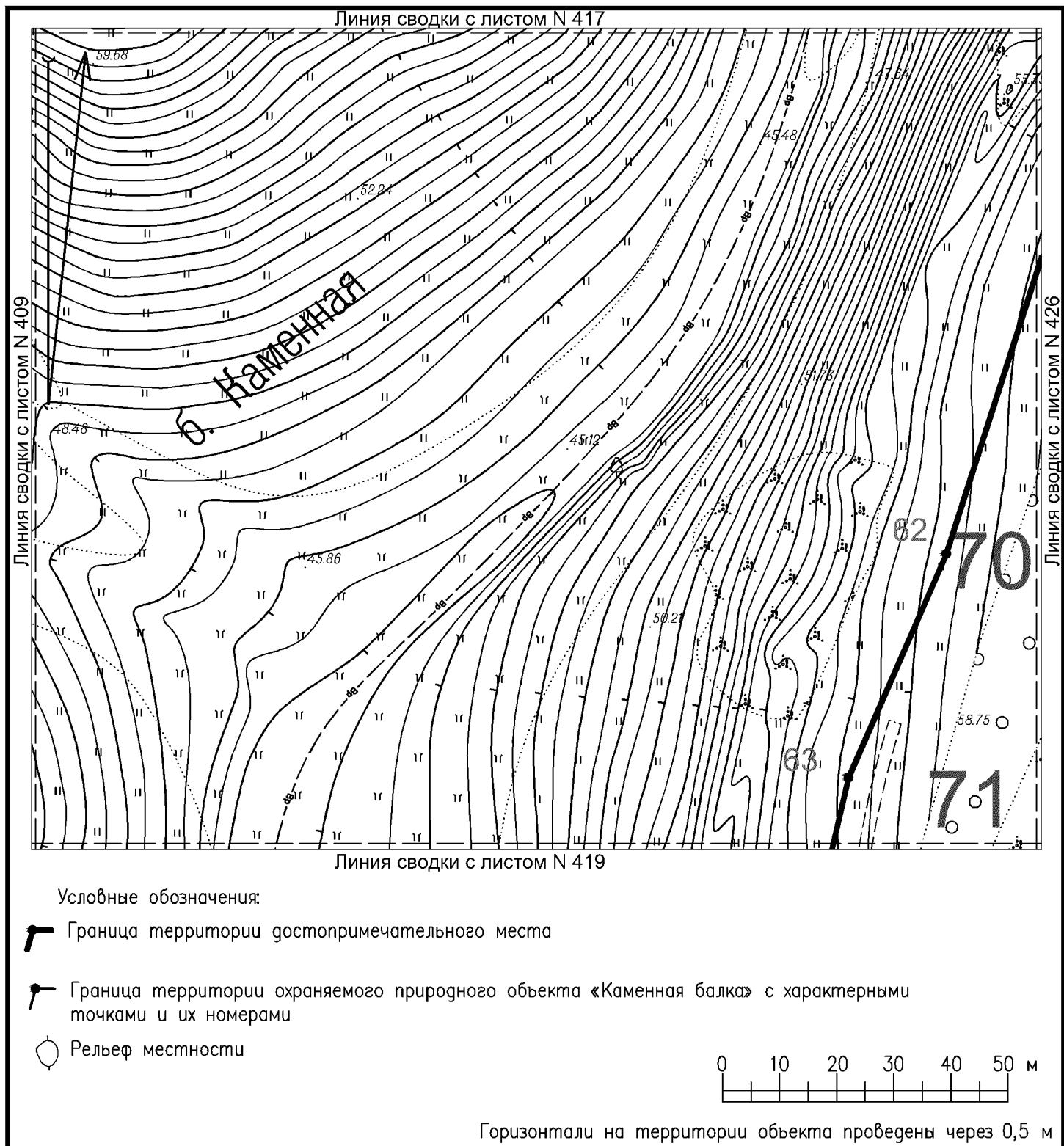
Горизонтالي на территории объекта проведены через 0,5 м

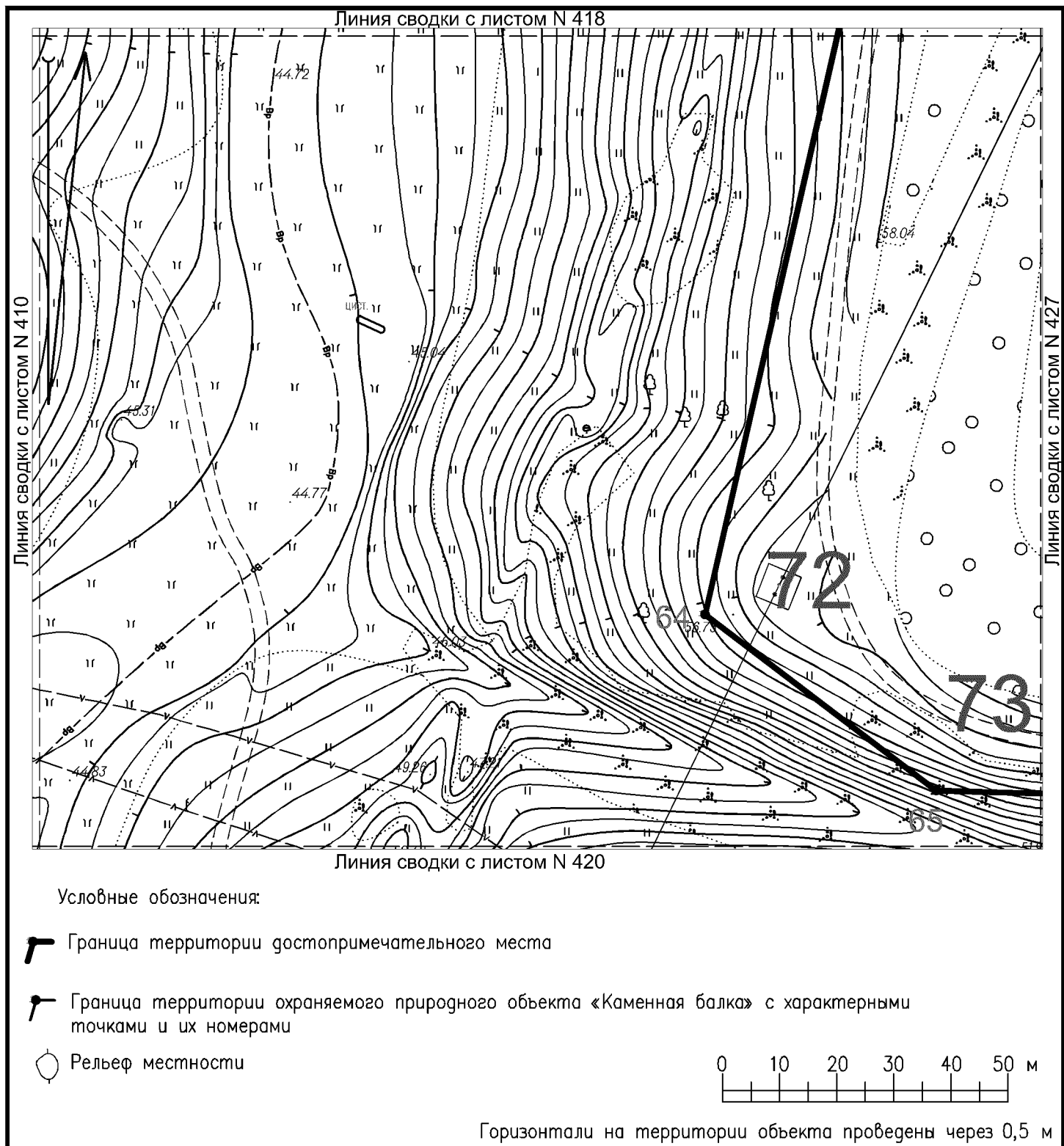


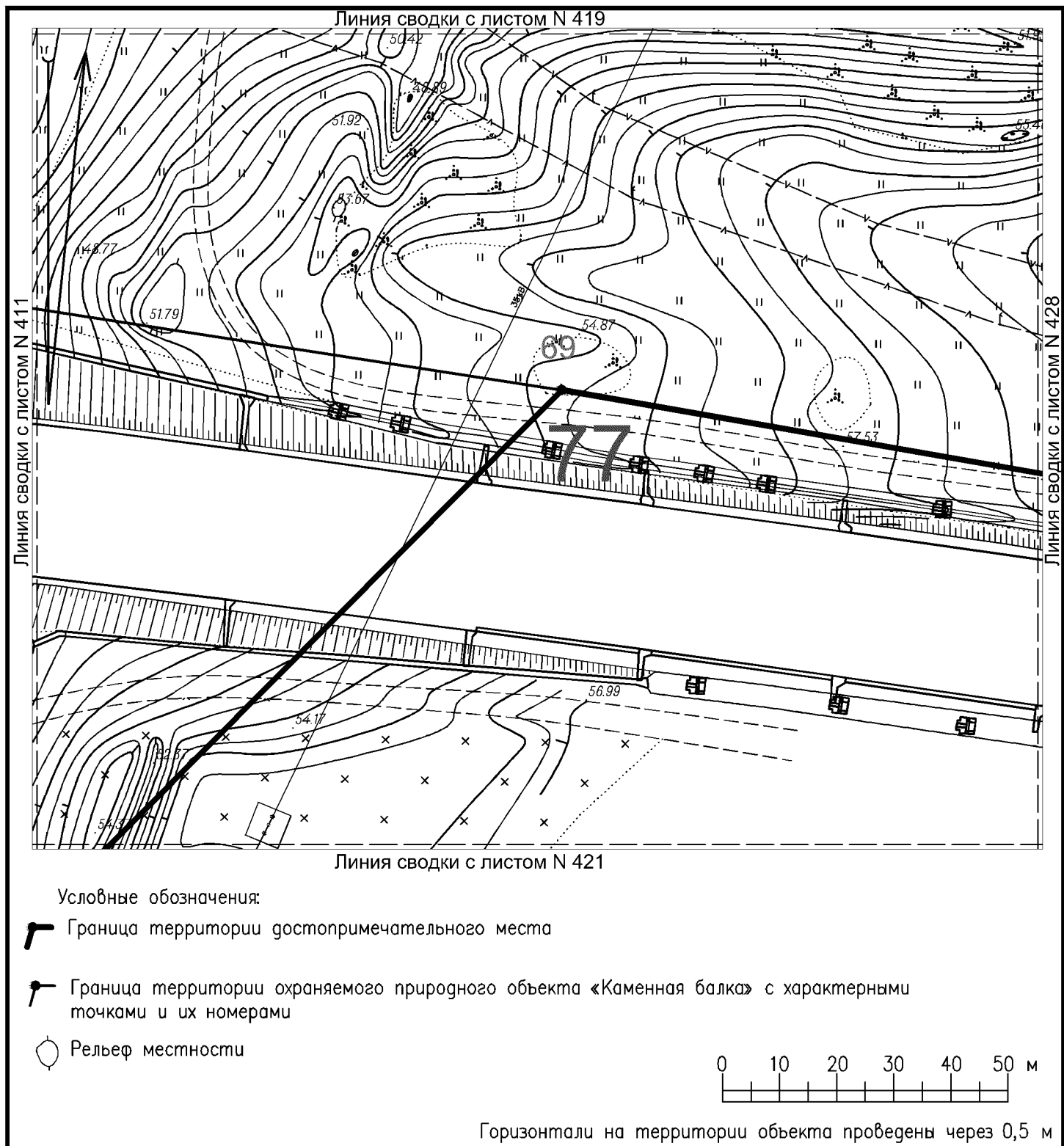




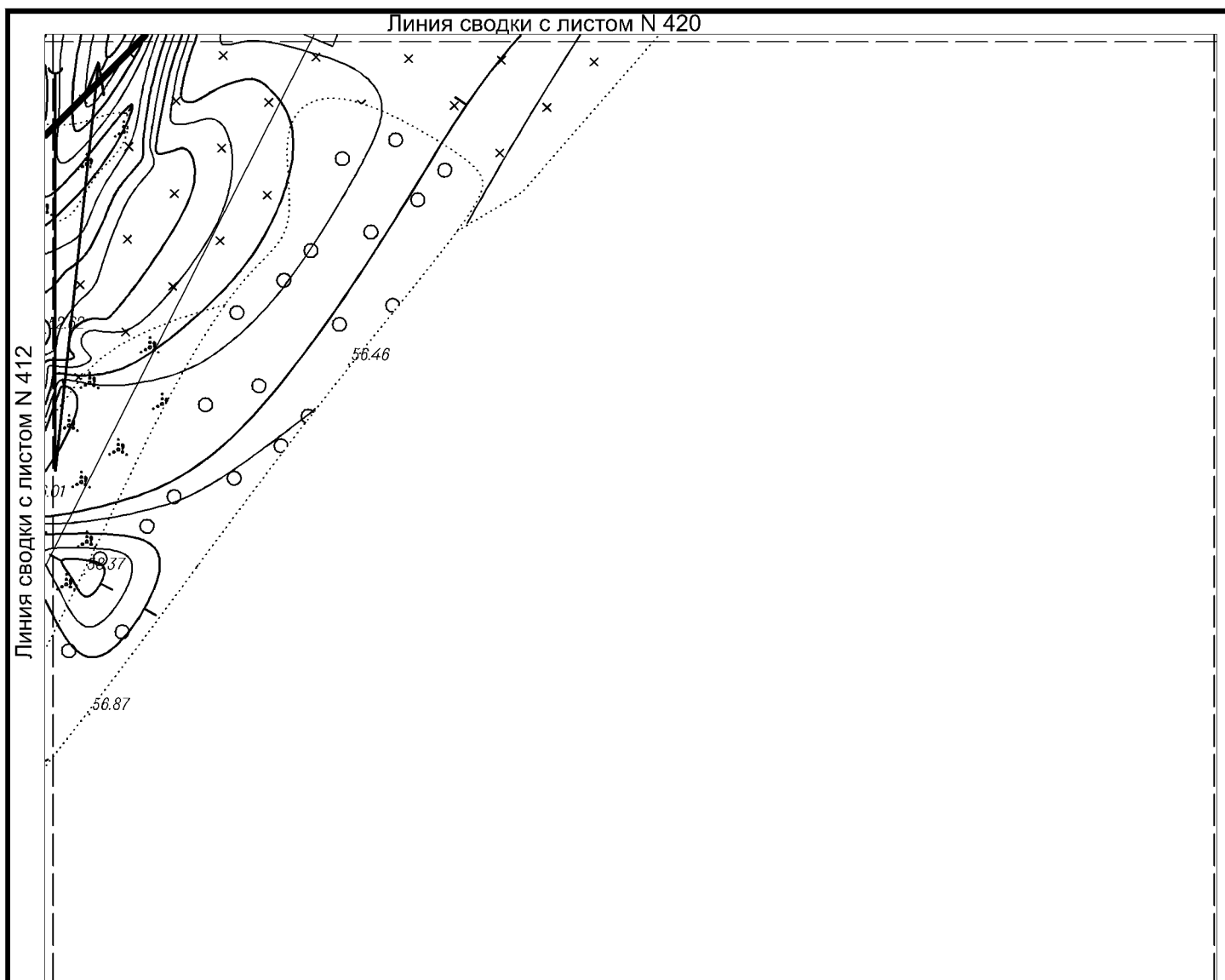








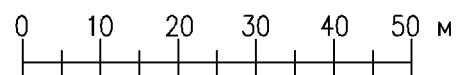




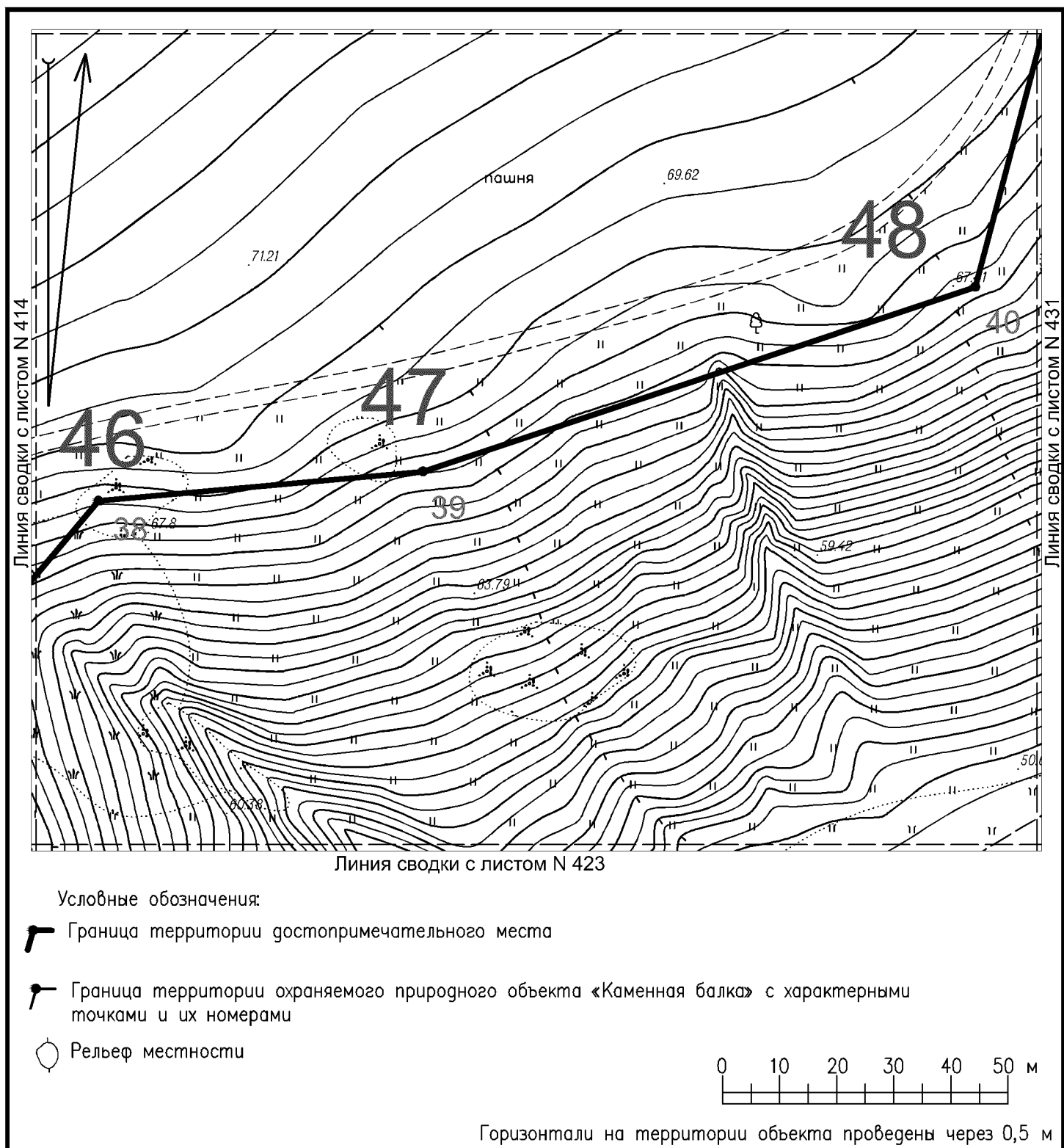
Условные обозначения:

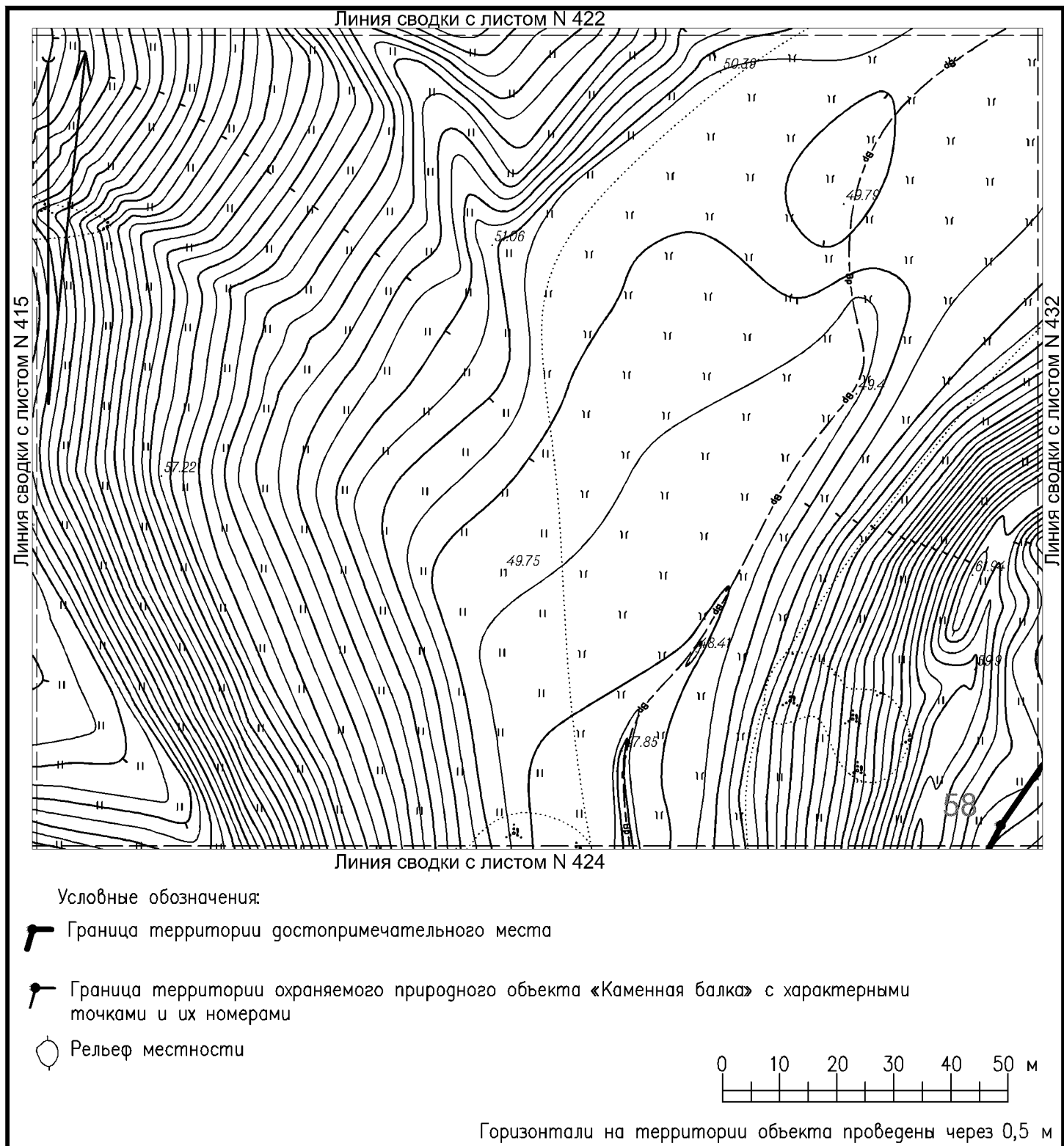
Граница территории достопримечательного места

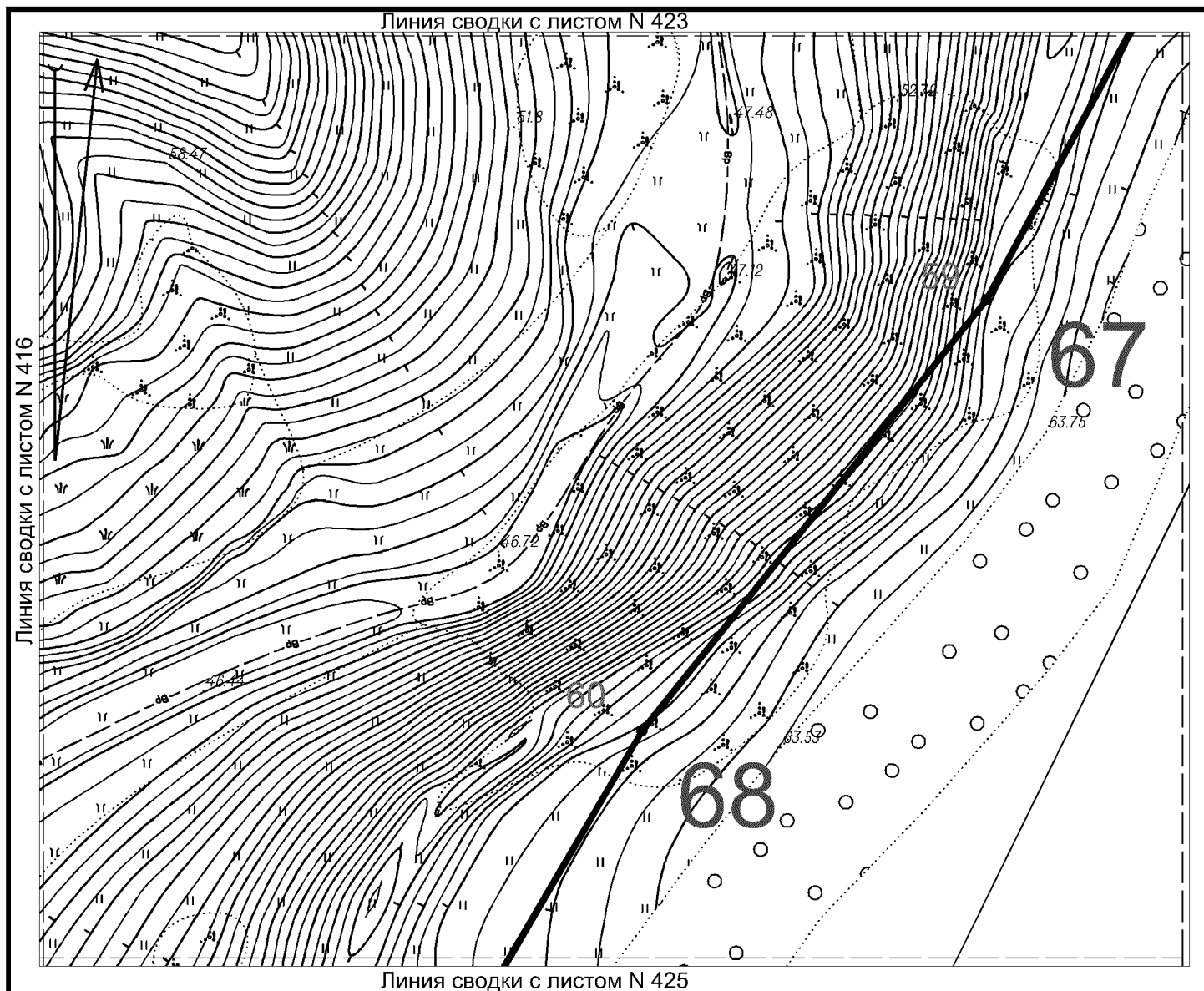
Рельеф местности






Горизонтالي на территории объекта проведены через 0,5 м

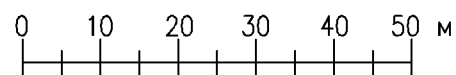




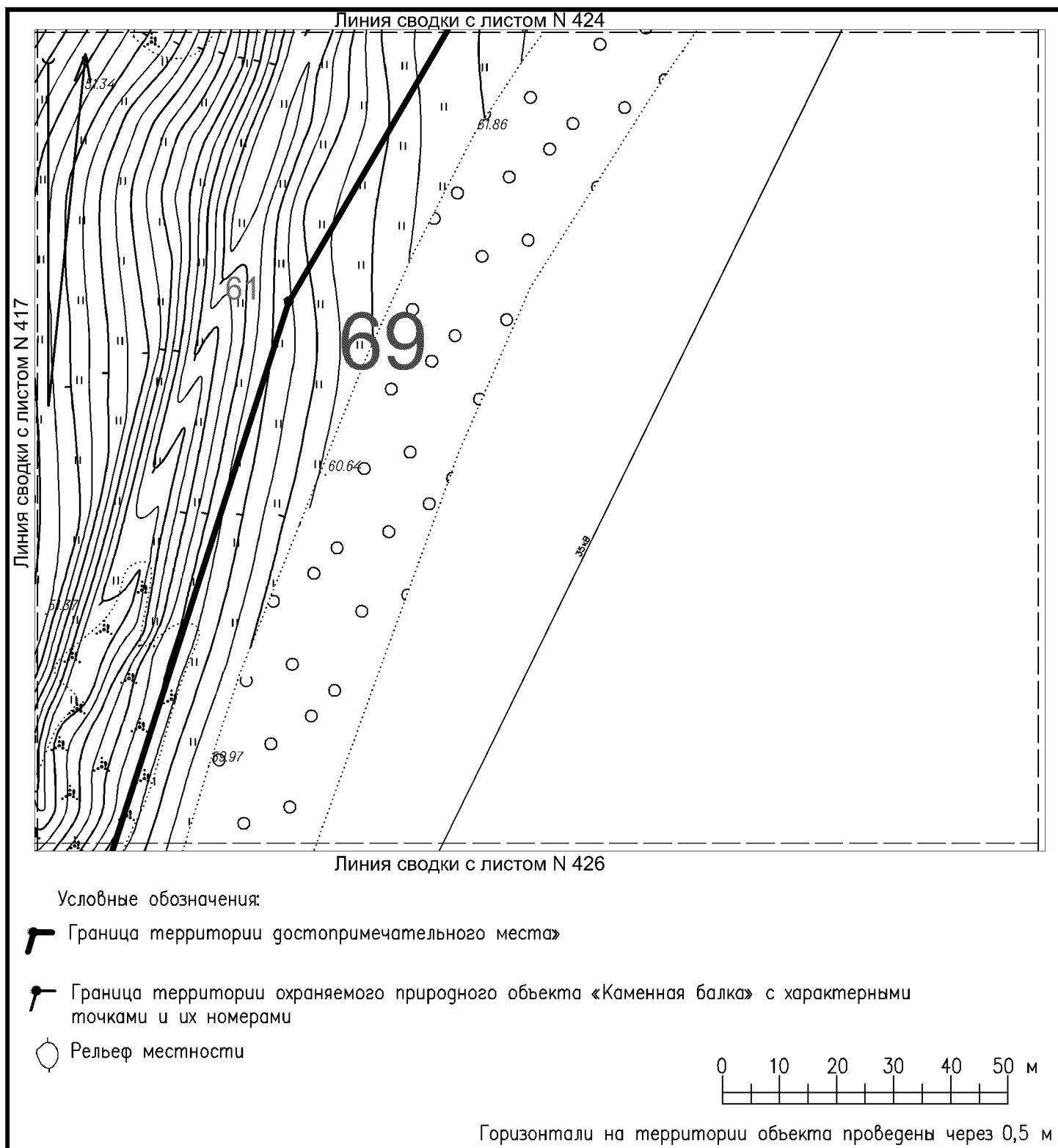


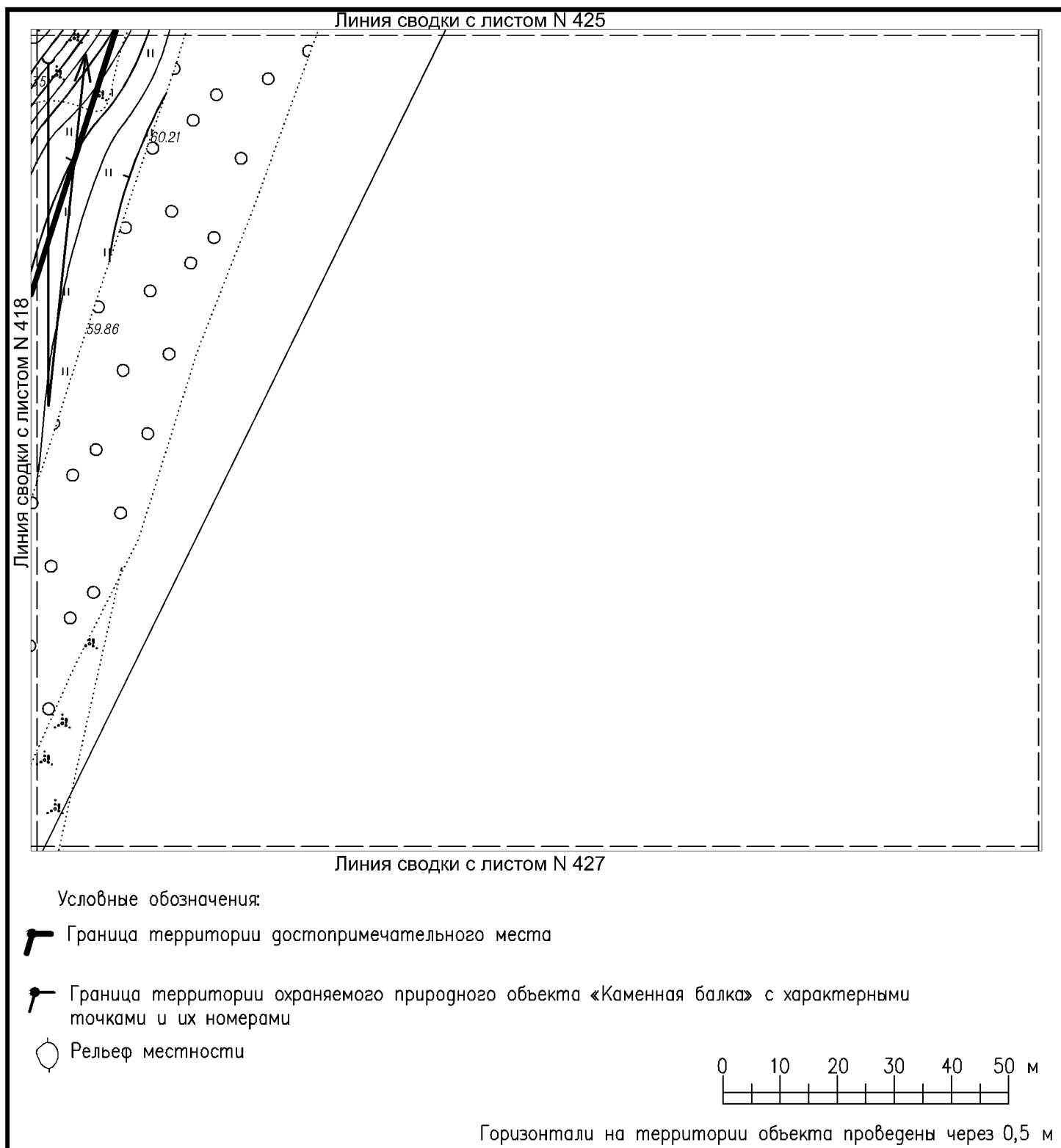
Условные обозначения:


-  Граница территории достопримечательного места
-  Граница территории охраняемого природного объекта «Каменная балка» с характерными точками и их номерами
-  Рельеф местности

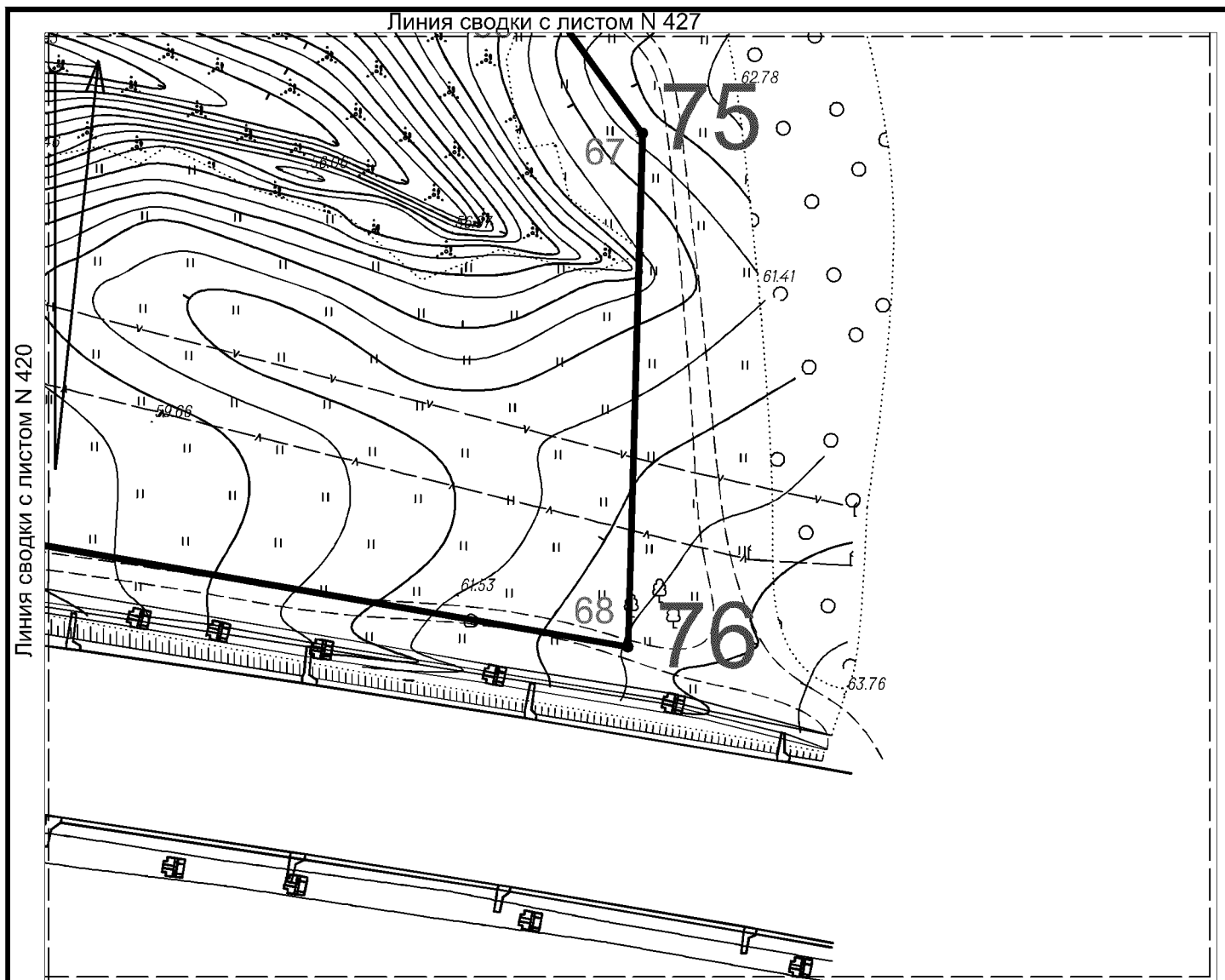


Горизонтالي на территории объекта проведены через 0,5 м









Условные обозначения:



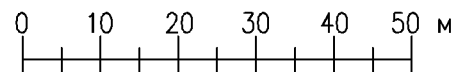
Граница территории достопримечательного места



Граница территории охраняемого природного объекта «Каменная балка» с характерными точками и их номерами

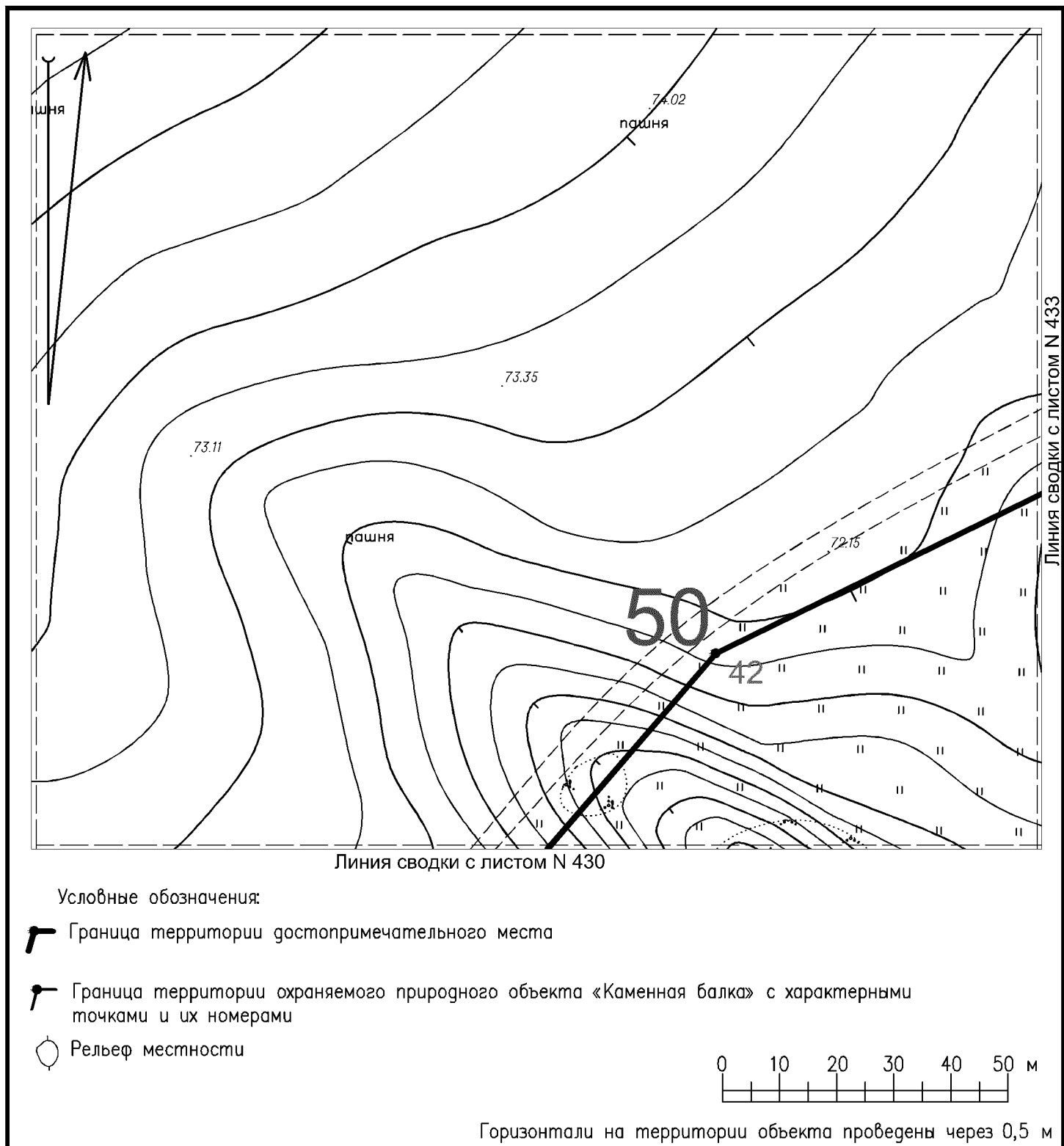


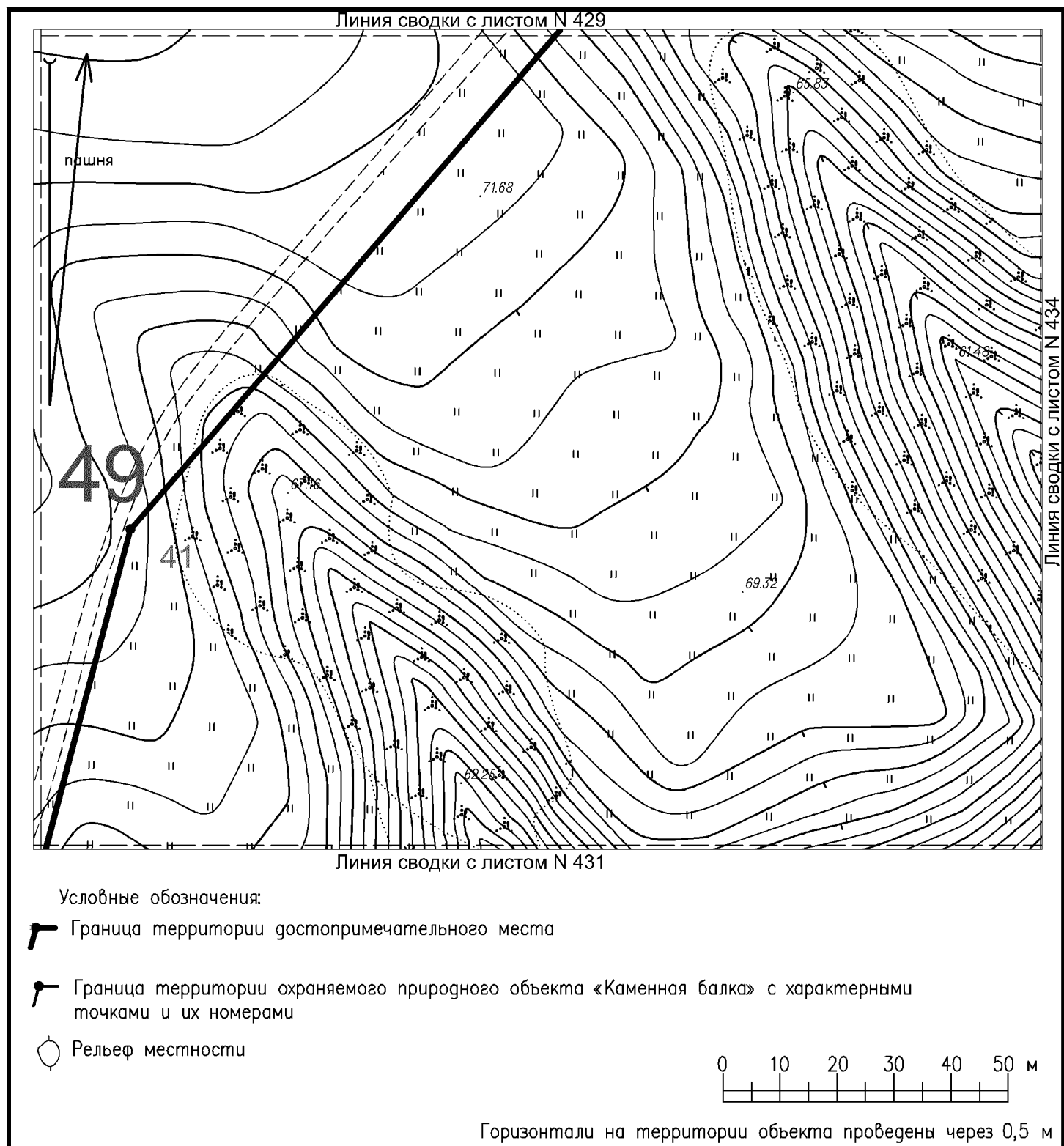
Рельеф местности

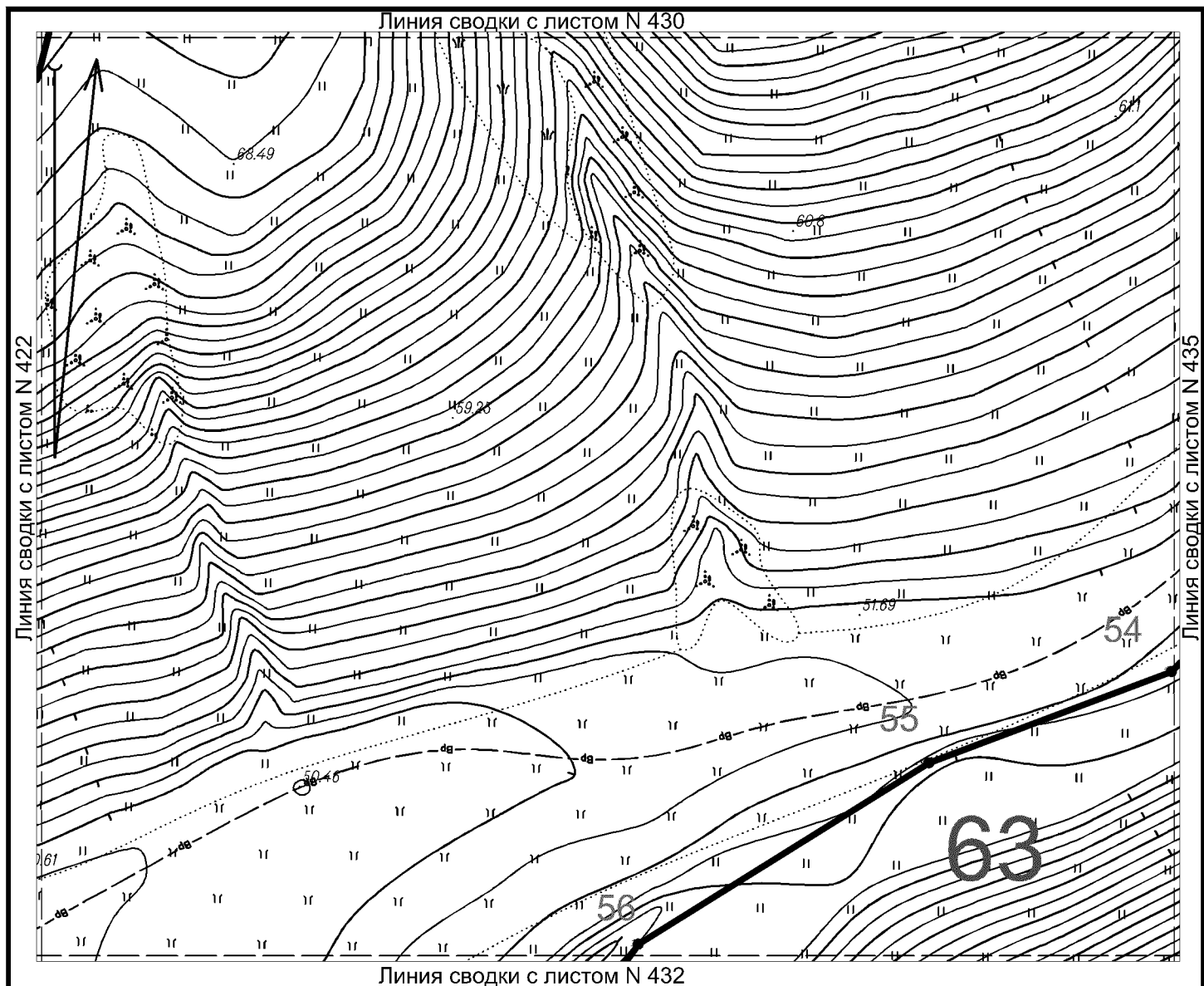


Горизонтالي на территории объекта проведены через 0,5 м






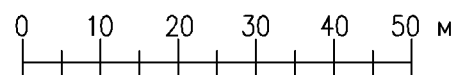




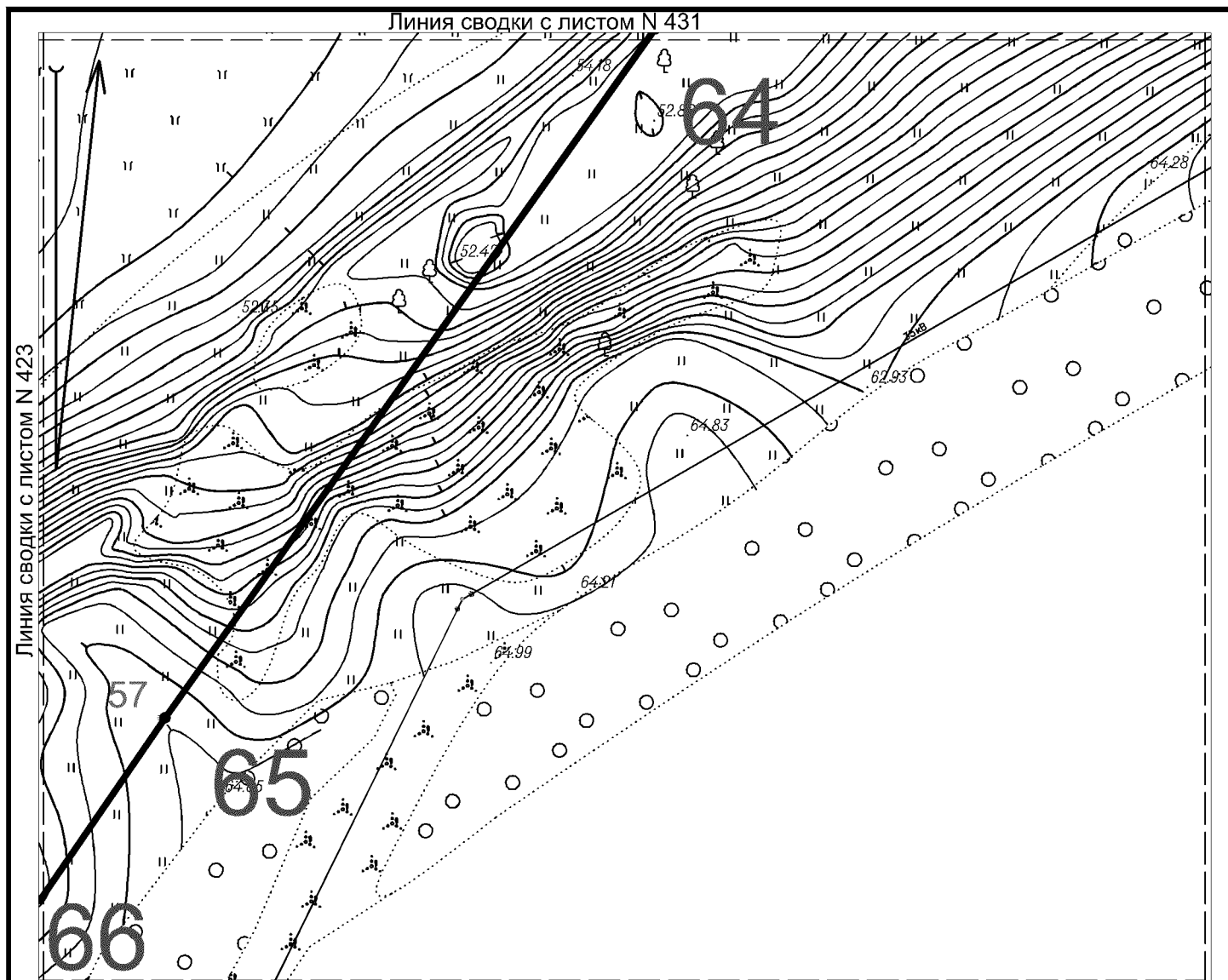


Условные обозначения:




-  Граница территории достопримечательного места
-  Граница территории охраняемого природного объекта «Каменная балка» с характерными точками и их номерами
-  Рельеф местности

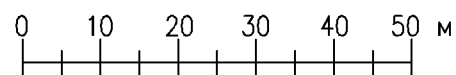


Горизонтالي на территории объекта проведены через 0,5 м

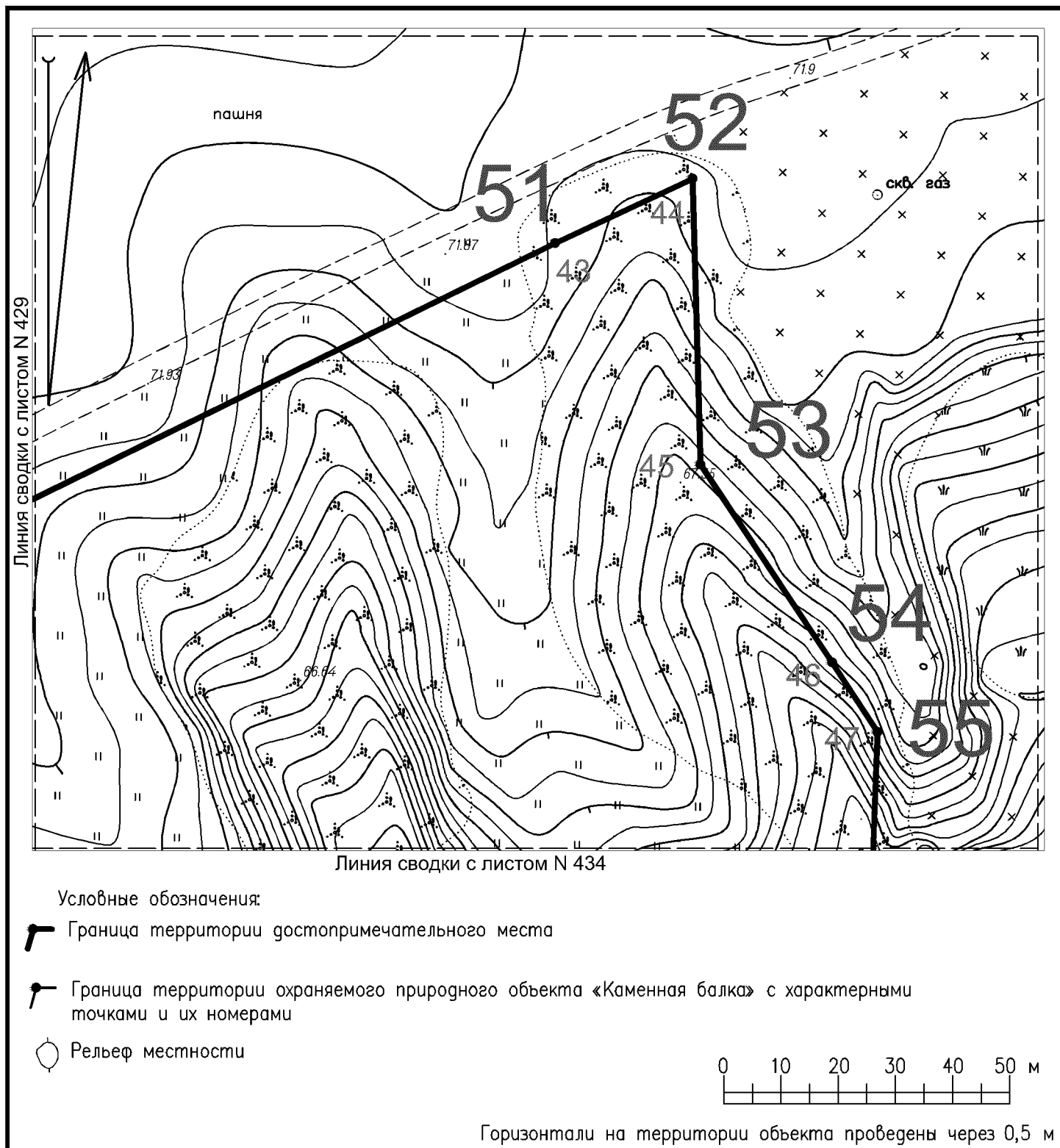


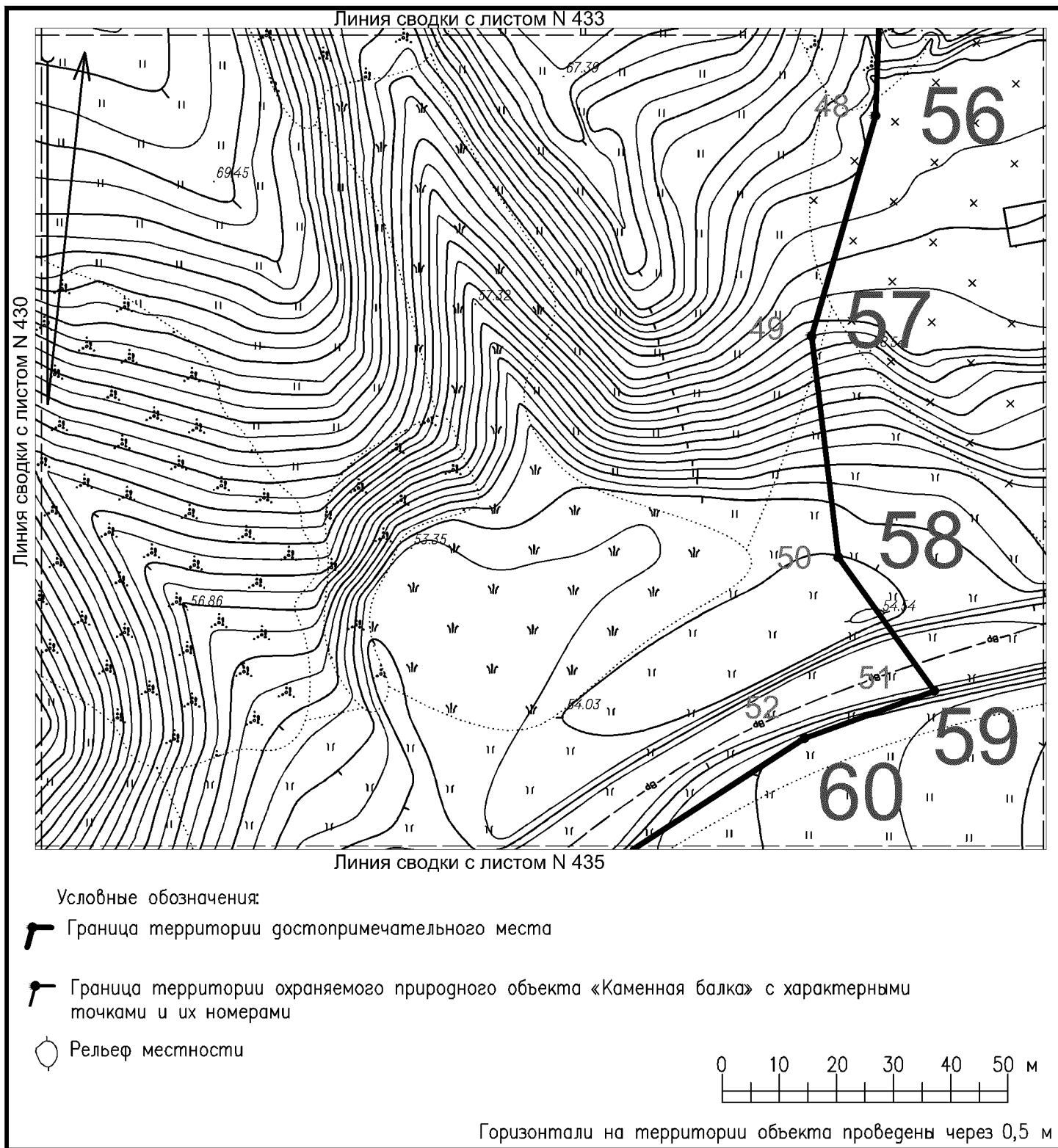
Условные обозначения:

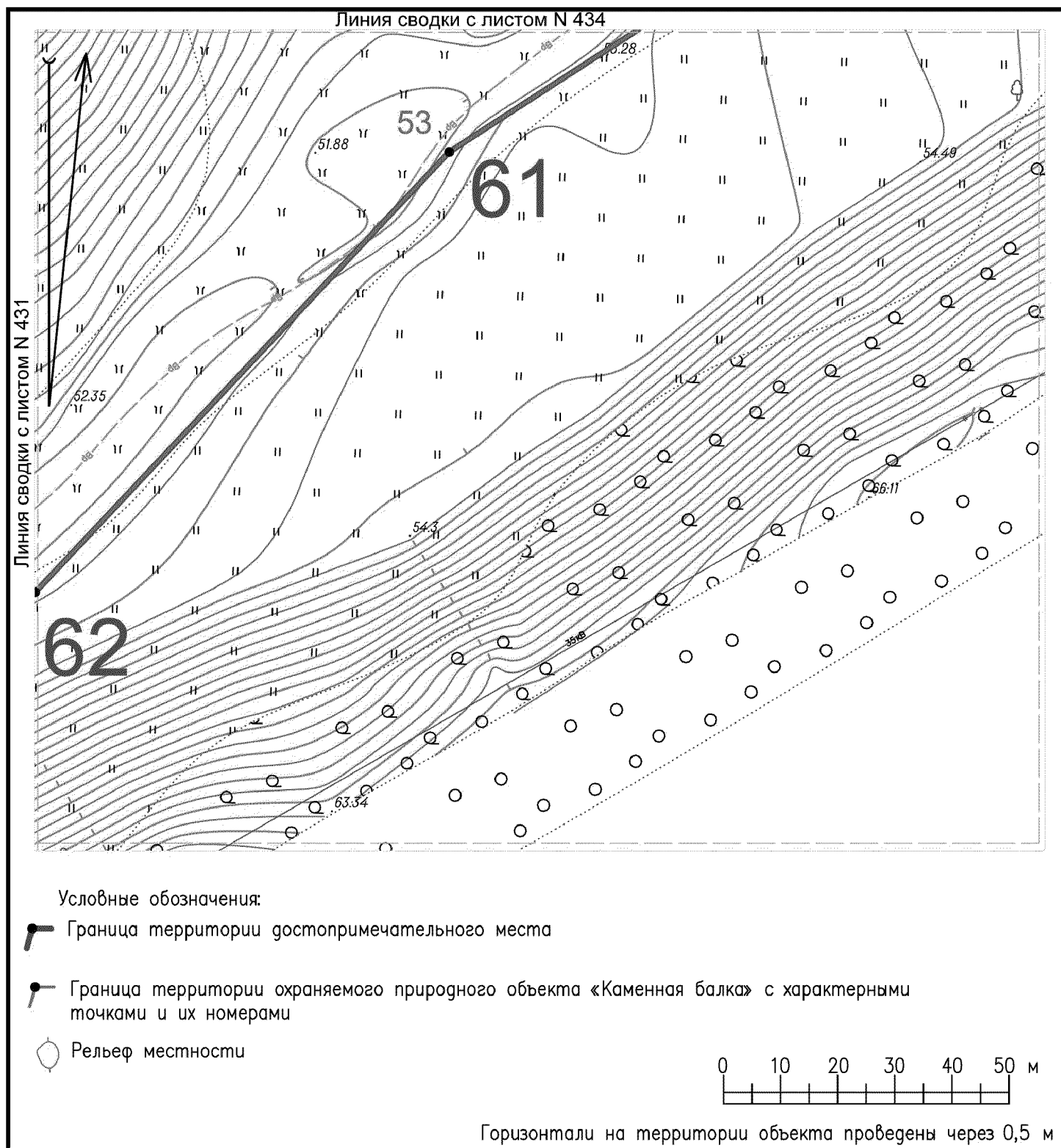
-  Граница территории достопримечательного места
-  Граница территории охраняемого природного объекта «Каменная балка» с характерными точками и их номерами
-  Рельеф местности




Горизонтالي на территории объекта проведены через 0,5 м







Председатель комитета  
по охране объектов культурного  
наследия Ростовской области



И.В. Грунский