



КОМИТЕТ ПО ОХРАНЕ ОБЪЕКТОВ КУЛЬТУРНОГО НАСЛЕДИЯ РОСТОВСКОЙ ОБЛАСТИ

ПОСТАНОВЛЕНИЕ

от 17.12.2018 № 20/01-01/411

г. Ростов-на-Дону

Об утверждении границ территории объекта культурного наследия регионального значения «Жилой дом И. Харина» (уточненное наименование «Жилой дом Я.Т. Харина»)

В соответствии со статьей 3¹ Федерального закона от 25.06.2002 № 73-ФЗ «Об объектах культурного наследия (памятниках истории и культуры) народов Российской Федерации», на основании проекта границ территории объекта культурного наследия регионального значения «Жилой дом И. Харина» (уточненное наименование «Жилой дом Я.Т. Харина»), решения Ростовского областного Совета народных депутатов (Малый Совет) от 18.11.1992 № 301 «О принятии на государственную охрану памятников истории и культуры в Ростовской области» комитет по охране объектов культурного наследия Ростовской области **п о с т а н о в л я е т :**

1. Утвердить границы территории объекта культурного наследия регионального значения «Жилой дом И. Харина» (уточненное наименование «Жилой дом Я.Т. Харина»), расположенного по адресу: Ростовская область, г. Азов, ул. Гоголя, 19 (уточненный адрес: Ростовская область, г. Азов, ул. Гоголя, 21, литер А), состоящего на государственной охране в соответствии с решением Ростовского областного Совета народных депутатов (Малый Совет) от 18.11.1992 № 301, согласно приложению.

2. Определить, что деятельность в границах территории объекта культурного наследия, указанного в пункте 1 настоящего постановления, осуществляется в соответствии с требованиями, предусмотренными статьями 5¹, 47³ Федерального закона от 25.06.2002 № 73-ФЗ.

3. Настоящее постановление вступает в силу со дня его официального опубликования.

4. Контроль за выполнением настоящего постановления возложить на заместителя председателя комитета по охране объектов культурного наследия Ростовской области – начальника отдела охраны объектов культурного наследия Коробову И.В.

Председатель комитета
по охране объектов культурного
наследия Ростовской области



И.В. Грунский.

Приложение
к постановлению
комитета по охране объектов
культурного наследия
Ростовской области
от 17.12.2018 № 20/01-01/411

ГРАНИЦЫ

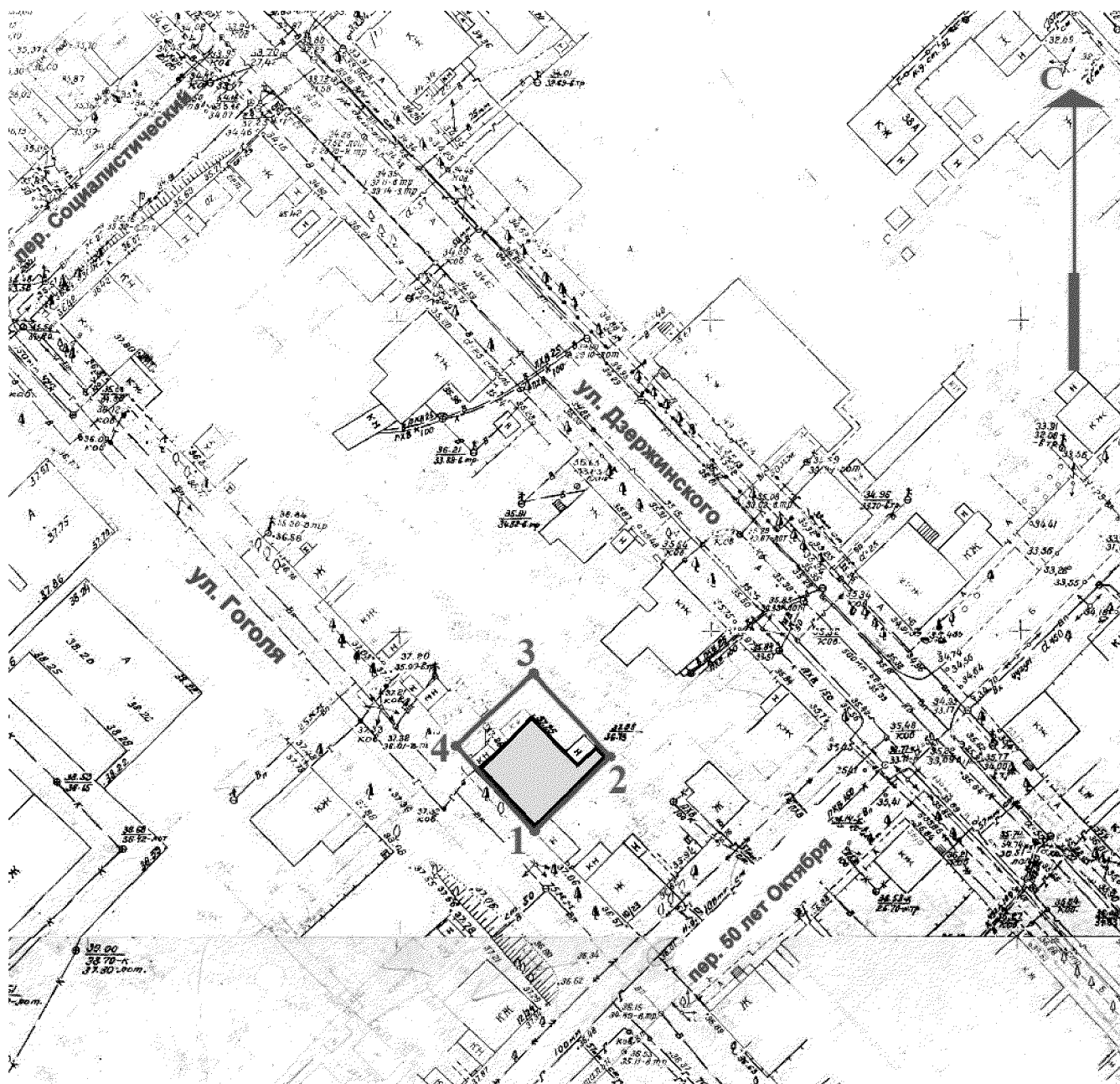
территории объекта культурного наследия регионального значения «Жилой дом И. Харина» (уточненное наименование «Жилой дом Я.Т. Харина»), расположенного по адресу: Ростовская область, г. Азов, ул. Гоголя, 19 (уточненный адрес: Ростовская область, г. Азов, ул. Гоголя, 21, литер А), состоящего на государственной охране в соответствии с решением Ростовского областного Совета народных депутатов (Малый Совет) от 18.11.1992 № 301 «О принятии на государственную охрану памятников истории и культуры в Ростовской области»

1. Таблица координат характерных точек границ территории объекта культурного наследия регионального значения «Жилой дом И. Харина» (уточненное наименование «Жилой дом Я.Т. Харина»), расположенного по адресу: Ростовская область, г. Азов, ул. Гоголя, 19 (уточненный адрес: Ростовская область, г. Азов, ул. Гоголя, 21, литер А), состоящего на государственной охране в соответствии с решением Ростовского областного Совета народных депутатов (Малый Совет) от 18.11.1992 № 301 «О принятии на государственную охрану памятников истории и культуры в Ростовской области»


Объект культурного наследия регионального значения «Жилой дом И. Харина» (уточненное наименование «Жилой дом Я.Т. Харина»), расположен по адресу: Ростовская область, г. Азов, ул. Гоголя, 19 (уточненный адрес: Ростовская область, г. Азов, ул. Гоголя, 21, литер А) состоит на государственной охране в соответствии с решением Ростовского областного Совета народных депутатов (Малый Совет) от 18.11.1992 № 301 (далее – объект культурного наследия).

Обозначение (номер) характерной точки	Координаты характерных точек во Всемирной геодезической системе координат (WGS-84)		Координаты характерных точек в местной системе координат (МСК)	
	Северной широты	Восточной долготы	X	Y
Точка 1	47°06'39.32	39°25'42.04	409635.96	1409784.83
Точка 2	47°06'39.68	39°25'42.62	409647.44	1409796.70
Точка 3	47°06'40.11	39°25'42.06	409660.44	1409784.66
Точка 4	47°06'39.74	39°25'41.46	409648.80	1409772.39

2. Схема границ территории объекта культурного наследия



Условные обозначения:



– объект культурного наследия;




– границы территории объекта культурного наследия;

1 – 4

– характерные точки границ территории объекта культурного наследия.

Председатель комитета
по охране объектов культурного
наследия Ростовской области



И.В. Грунский