



КОМИТЕТ ПО ОХРАНЕ ОБЪЕКТОВ КУЛЬТУРНОГО НАСЛЕДИЯ РОСТОВСКОЙ ОБЛАСТИ

ПОСТАНОВЛЕНИЕ

от 17.12.2018 № 20/01-01/415

г. Ростов-на-Дону

Об утверждении границ территории объекта культурного наследия регионального значения «Памятник Азовской военной флотилии»

В соответствии со статьей 3¹ Федерального закона от 25.06.2002 № 73-ФЗ «Об объектах культурного наследия (памятниках истории и культуры) народов Российской Федерации», на основании проекта границ территории объекта культурного наследия регионального значения «Памятник Азовской военной флотилии», решения Ростовского областного Совета народных депутатов (Малый Совет) от 18.11.1992 № 301 «О принятии на государственную охрану памятников истории и культуры в Ростовской области» комитет по охране объектов культурного наследия Ростовской области **п о с т а н о в л я е т**:

1. Утвердить границы территории объекта культурного наследия регионального значения «Памятник Азовской военной флотилии», расположенного по адресу: Ростовская область, г. Азов, площадь Речного вокзала (уточненный адрес: Ростовская область, г. Азов, пл. Азовского Осадного Сидения), состоящего на государственной охране в соответствии решением Ростовского областного Совета народных депутатов (Малый Совет) от 18.11.1992 № 301, согласно приложению.

2. Определить, что деятельность в границах территории объекта культурного наследия, указанного в пункте 1 настоящего постановления, осуществляется в соответствии с требованиями, предусмотренными статьями 5¹, 47³ Федерального закона от 25.06.2002 № 73-ФЗ.

3. Настоящее постановление вступает в силу со дня его официального опубликования.

4. Контроль за выполнением настоящего постановления возложить на заместителя председателя комитета по охране объектов культурного наследия Ростовской области – начальника отдела охраны объектов культурного наследия Коробову И.В.

Председатель комитета
по охране объектов культурного
наследия Ростовской области



И.В. Грунский

Приложение
к постановлению
комитета по охране объектов
культурного наследия
Ростовской области
от 17.12.2018 № 20/01-01/415

ГРАНИЦЫ

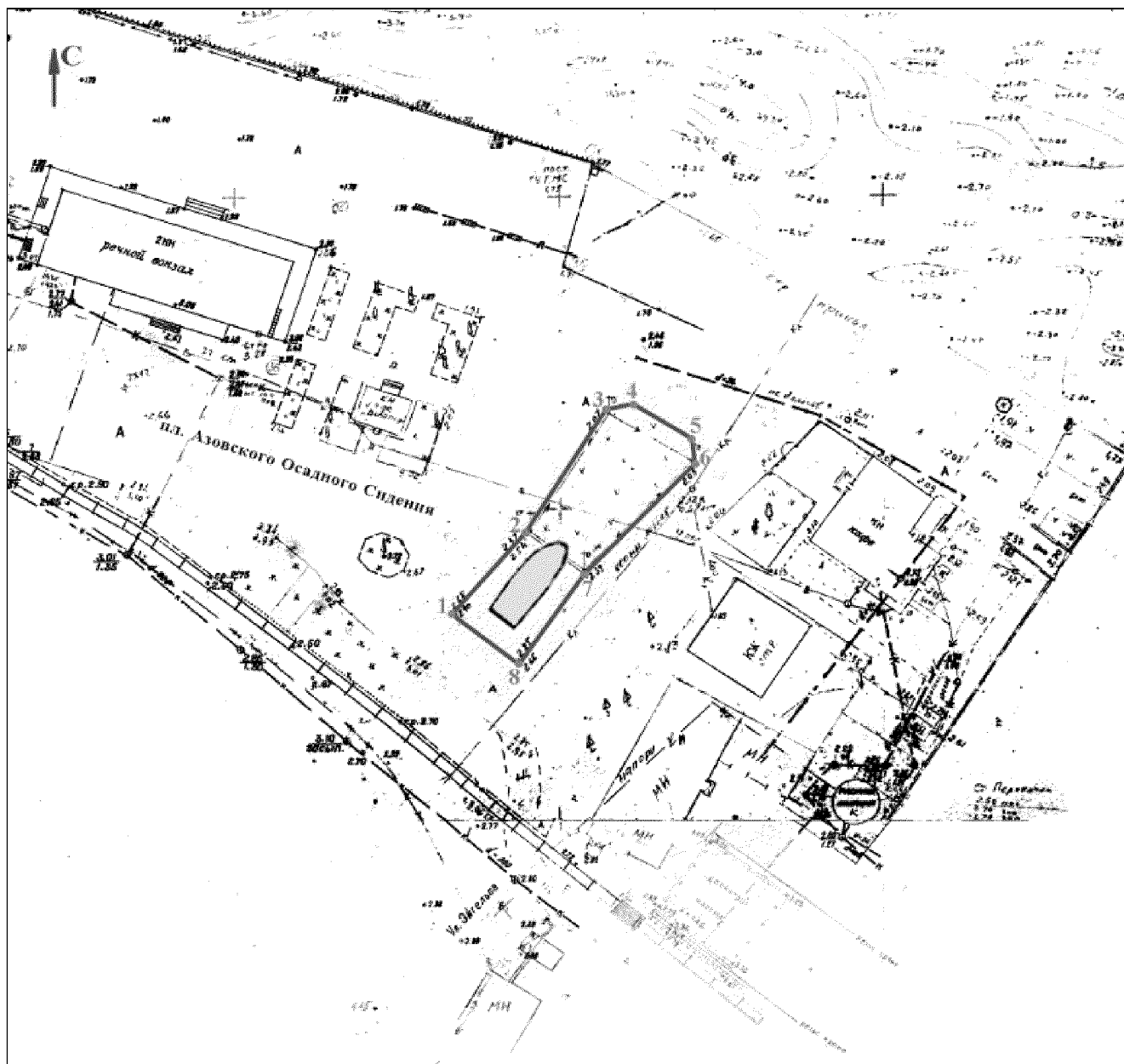
территории объекта культурного наследия регионального значения
«Памятник Азовской военной флотилии», расположенного по адресу: Ростовская область, г. Азов, площадь Речного вокзала (уточненный адрес: Ростовская область, г. Азов, пл. Азовского Осадного Сидения), состоящего на государственной охране в соответствии с решением Ростовского областного Совета народных депутатов (Малый Совет) от 18.11.1992 № 301 «О принятии на государственную охрану памятников истории и культуры в Ростовской области»

1. Таблица координат характерных точек границ территории
объекта культурного наследия регионального значения
«Памятник Азовской военной флотилии», расположенного по адресу: Ростовская область, г. Азов, площадь Речного вокзала (уточненный адрес: Ростовская область, г. Азов, пл. Азовского Осадного Сидения), состоящего на государственной охране в соответствии с решением Ростовского областного Совета народных депутатов (Малый Совет) от 18.11.1992 № 301 «О принятии на государственную охрану памятников истории и культуры в Ростовской области»


Объект культурного наследия регионального значения «Памятник Азовской военной флотилии», расположен по адресу: Ростовская область, г. Азов, площадь Речного вокзала (уточненный адрес: Ростовская область, г. Азов, пл. Азовского Осадного Сидения), состоит на государственной охране в соответствии с решением Ростовского областного Совета народных депутатов (Малый Совет) от 18.11.1992 № 301 (далее – объект культурного наследия).

| Обозначение (номер) характерной точки | Координаты характерных точек во Всемирной геодезической системе координат (WGS-84) | | Координаты характерных точек в местной системе координат (МСК) | |
|--|---|----------------------|--|------------|
| | Северной широты | Восточной долготы | X | Y |
| Точка 1 | 47°07'04.16 | 39°25'19.00 | 410394.65 | 1409285.55 |
| Точка 2 | 47°07'04.64 | 39°25'19.59 | 410409.95 | 1409297.66 |
| Точка 3 | 47°07'05.21 | 39°25'20.12 | 410427.52 | 1409308.71 |
| Точка 4 | 47°07'05.24 | 39°25'20.31 | 410428.51 | 1409312.59 |
| Точка 5 | 47°07'05.04 | 39°25'20.74 | 410422.98 | 1409321.13 |
| Точка 6 | 47°07'04.94 | 39°25'20.73 | 410419.17 | 1409321.21 |
| Точка 7 | 47°07'04.44 | 39°25'20.06 | 410403.44 | 1409307.22 |

2. Схема границ территории объекта культурного наследия



Условные обозначения:




— объект культурного наследия;



— границы территории объекта культурного наследия;

1 – 8 — характерные точки границ территории объекта культурного наследия.

Председатель комитета
по охране объектов культурного
наследия Ростовской области



И.В. Грунский