



## КОМИТЕТ ПО ОХРАНЕ ОБЪЕКТОВ КУЛЬТУРНОГО НАСЛЕДИЯ РОСТОВСКОЙ ОБЛАСТИ

### ПОСТАНОВЛЕНИЕ

от 06.12.2018 № 20/01-01/391

г. Ростов-на-Дону

#### Об утверждении границ территории объекта культурного наследия регионального значения «Ансамбль торговых рядов»

В соответствии со статьей 3<sup>1</sup> Федерального закона от 25.06.2002 № 73-ФЗ «Об объектах культурного наследия (памятниках истории и культуры) народов Российской Федерации», на основании проекта границ территории объекта культурного наследия регионального значения «Ансамбль торговых рядов», решения Ростовского областного Совета народных депутатов (Малый Совет) от 18.11.1992 № 301 «О принятии на государственную охрану памятников истории и культуры в Ростовской области» комитет по охране объектов культурного наследия Ростовской области **п о с т а н о в л я е т**:


1. Утвердить границы территории объекта культурного наследия регионального значения «Ансамбль торговых рядов», расположенного по адресу: Ростовская область, г. Азов, пл. III интернационала, ул. Московская (уточненный адрес: Ростовская область, г. Азов, ул. Московская, 19, литер А; ул. Московская, 21, литер А), состоящего на государственной охране в соответствии с решением Ростовского областного Совета народных депутатов (Малый Совет) от 18.11.1992 № 301, согласно приложению.

2. Определить, что деятельность в границах территории объекта культурного наследия, указанного в пункте 1 настоящего постановления, осуществляется в соответствии с требованиями, предусмотренными статьями 5<sup>1</sup>, 47<sup>3</sup> Федерального закона от 25.06.2002 № 73-ФЗ.

3. Настоящее постановление вступает в силу со дня его официального опубликования.

4. Контроль за выполнением настоящего постановления возложить на заместителя председателя комитета по охране объектов культурного наследия Ростовской области – начальника отдела охраны объектов культурного наследия Коробову И.В.

Председатель комитета  
по охране объектов культурного  
наследия Ростовской области



И.В. Грунский

Приложение  
к постановлению  
комитета по охране объектов  
культурного наследия  
Ростовской области  
от 06.12.2018 № 20/01-01/391

**ГРАНИЦЫ**

территории объекта культурного наследия регионального значения «Ансамбль торговых рядов», расположенного по адресу: Ростовская область, г. Азов, пл. III интернационала, ул. Московская (уточненный адрес: Ростовская область, г. Азов, ул. Московская, 19, литер А; ул. Московская, 21, литер А), состоящего на государственной охране в соответствии с решением Ростовского областного Совета народных депутатов (Малый Совет) от 18.11.1992 № 301 «О принятии на государственную охрану памятников истории и культуры в Ростовской области»

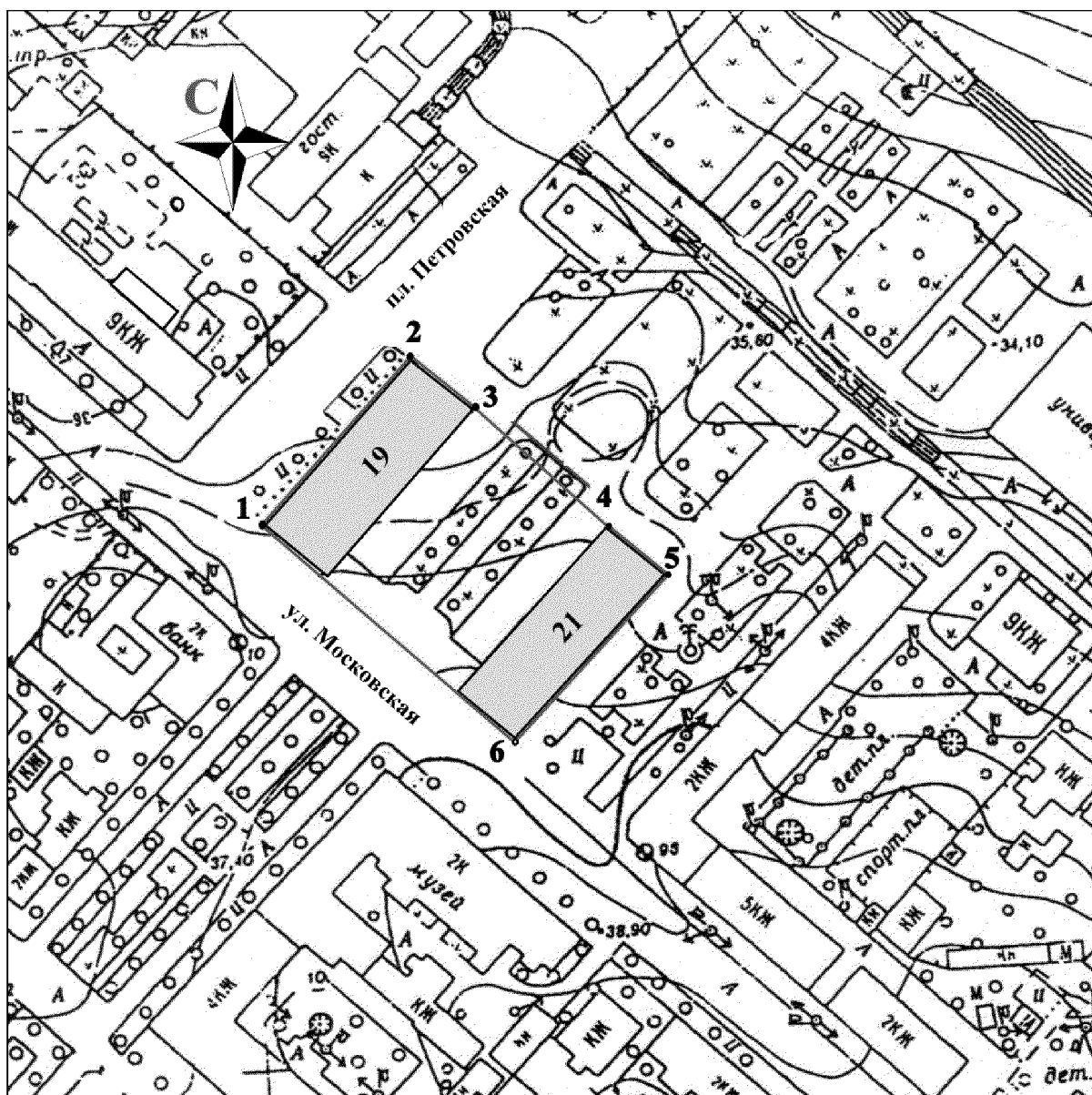
1. Таблица координат характерных точек границ территории  
объекта культурного наследия регионального значения

«Ансамбль торговых рядов», расположенного по адресу: Ростовская область, г. Азов, пл. III интернационала, ул. Московская (уточненный адрес: Ростовская область, г. Азов, ул. Московская, 19, литер А; ул. Московская, 21, литер А), состоящего на государственной охране в соответствии с решением Ростовского областного Совета народных депутатов (Малый Совет) от 18.11.1992 № 301 «О принятии на государственную охрану памятников истории и культуры в Ростовской области»


Объект культурного наследия регионального значения «Ансамбль торговых рядов» (включает в себя следующие объекты: «I-й торговый корпус»; «II-й торговый корпус») расположен по адресу: Ростовская область, г. Азов, пл. III интернационала, ул. Московская (уточненный адрес: Ростовская область, г. Азов, ул. Московская, 19, литер А; ул. Московская, 21, литер А), состоит на государственной охране в соответствии с решением Ростовского областного Совета народных депутатов (Малый Совет) от 18.11.1992 № 301 (далее – объект культурного наследия).

Обозначение (номер) характерной точки	Координаты характерных точек во Всемирной геодезической системе координат (WGS-84)		Координаты характерных точек в местной системе координат (МСК)	
	Северной широты	Восточной долготы	X	Y
Точка 1	47°06'44.93	39°25'22.57	409801.63	1409371.07
Точка 2	47°06'46.18	39°25'24.47	409841.03	1409410.40
Точка 3	47°06'45.74	39°25'25.09	409827.62	1409423.76
Точка 4	47°06'44.70	39°25'26.56	409796.07	1409455.27
Точка 5	47°06'44.26	39°25'27.20	409782.86	1409469.12
Точка 6	47°06'43.01	39°25'25.34	409743.30	1409430.67

## 2. Схема границ территории объекта культурного наследия



Условные обозначения:



– объект культурного наследия;



– границы территории объекта культурного наследия;

1 – 6 – характерные точки границ территории объекта культурного наследия.

Председатель комитета  
по охране объектов культурного  
наследия Ростовской области



И.В. Грунский