



КОМИТЕТ ПО ОХРАНЕ ОБЪЕКТОВ КУЛЬТУРНОГО НАСЛЕДИЯ РОСТОВСКОЙ ОБЛАСТИ

ПОСТАНОВЛЕНИЕ

от 27.09.2018 № 20/01-01/261

г. Ростов-на-Дону

Об утверждении границ территории объекта культурного наследия регионального значения «Доходный дом Г.Х. Бахчисарайцева»

В соответствии со статьей 3¹ Федерального закона от 25.06.2002 № 73-ФЗ «Об объектах культурного наследия (памятниках истории и культуры) народов Российской Федерации», на основании проекта границ территории объекта культурного наследия регионального значения «Доходный дом Г.Х. Бахчисарайцева», постановления Главы Администрации Ростовской области от 09.10.1998 № 411 «О принятии на государственную охрану памятников истории и культуры г. Ростова-на-Дону и мерах по их охране» комитет по охране объектов культурного наследия Ростовской области **п о с т а н о в л я е т**:

1. Утвердить границы территории объекта культурного наследия регионального значения «Доходный дом Г.Х. Бахчисарайцева», расположенного по адресу: Ростовская область, г. Ростов-на-Дону, пр. Буденновский, 26/57, ул. Социалистическая, литер А, состоящего на государственной охране в соответствии с постановлением Главы Администрации Ростовской области от 09.10.1998 № 411, согласно приложению.

2. Определить, что деятельность в границах территории объекта культурного наследия, указанного в пункте 1 настоящего постановления, осуществляется в соответствии с требованиями, предусмотренными статьями 5¹, 47³ Федерального закона от 25.06.2002 № 73-ФЗ.

3. Настоящее постановление вступает в силу со дня его официального опубликования.

4. Контроль за выполнением настоящего постановления возложить на заместителя председателя комитета по охране объектов культурного наследия Ростовской области – начальника отдела охраны объектов культурного наследия Коробову И.В.

Председатель комитета
по охране объектов культурного
наследия Ростовской области



И.В. Грунский

Приложение
к постановлению
комитета по охране объектов
культурного наследия
Ростовской области
от 27.09.2018 № 20/01-01/261

ГРАНИЦЫ

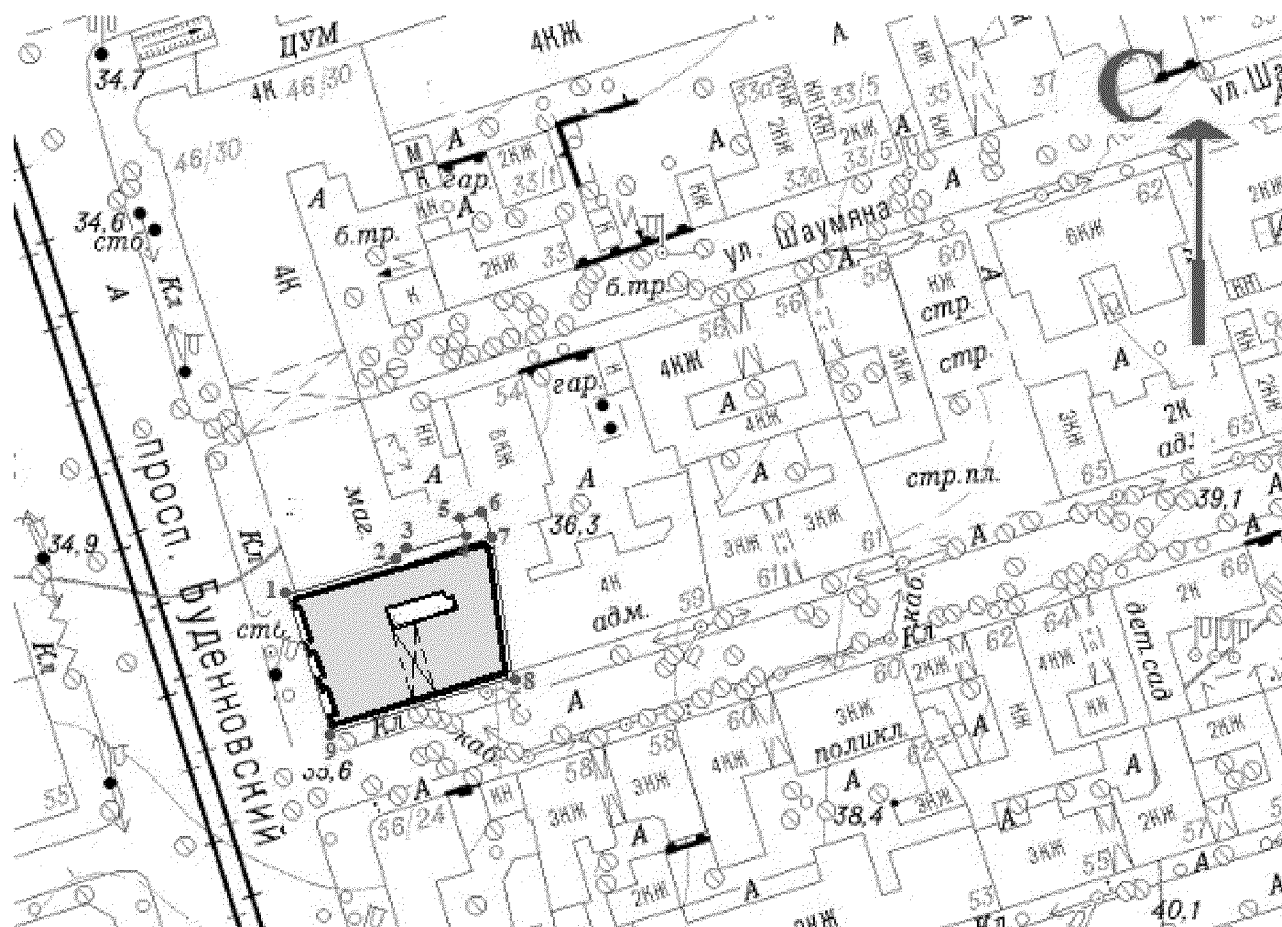
территории объекта культурного наследия регионального значения «Доходный дом Г.Х. Бахчисарайцева», расположенного по адресу: Ростовская область, г. Ростов-на-Дону, пр. Буденновский, 26/57, ул. Социалистическая, литер А, состоящего на государственной охране в соответствии с постановлением Главы Администрации Ростовской области от 09.10.1998 № 411 «О принятии на государственную охрану памятников истории и культуры г. Ростова-на-Дону и мерах по их охране»

1. Таблица координат характерных точек границ территории объекта культурного наследия регионального значения «Доходный дом Г.Х. Бахчисарайцева», расположенного по адресу: Ростовская область, г. Ростов-на-Дону, пр. Буденновский, 26/57, ул. Социалистическая, литер А, состоящего на государственной охране в соответствии с постановлением Главы Администрации Ростовской области от 09.10.1998 № 411 «О принятии на государственную охрану памятников истории и культуры г. Ростова-на-Дону и мерах по их охране»



Объект культурного наследия регионального значения «Доходный дом Г.Х. Бахчисарайцева» расположен по адресу: Ростовская область, г. Ростов-на-Дону, пр. Буденновский, 26/57, ул. Социалистическая, литер А, состоит на государственной охране в соответствии с постановлением Главы Администрации Ростовской области от 09.10.1998 № 411 (далее – объект культурного наследия).

| Обозначение (номер) характерной точки | Координаты характерных точек во Всемирной геодезической системе координат (WGS-84) | | Координаты характерных точек в местной системе координат (МСК) | |
|--|---|----------------------|--|------------|
| | Северной широты | Восточной долготы | X | Y |
| Точка 1 | 47°13'09.31 | 39°42'29.81 | 421450.51 | 2203530.76 |
| Точка 2 | 47°13'09.48 | 39°42'30.65 | 421455.71 | 2203548.50 |
| Точка 3 | 47°13'09.50 | 39°42'30.65 | 421456.26 | 2203548.47 |
| Точка 4 | 47°13'09.58 | 39°42'31.03 | 421458.65 | 2203556.50 |
| Точка 5 | 47°13'09.61 | 39°42'31.02 | 421459.51 | 2203556.30 |
| Точка 6 | 47°13'09.65 | 39°42'31.16 | 421460.52 | 2203559.36 |
| Точка 7 | 47°13'09.61 | 39°42'31.18 | 421459.46 | 2203559.64 |
| Точка 8 | 47°13'08.85 | 39°42'31.36 | 421435.83 | 2203563.12 |
| Точка 9 | 47°13'08.60 | 39°42'30.13 | 421428.44 | 2203537.00 |


2. Схема границ территории объекта культурного наследия



Условные обозначения:

-  — объект культурного наследия;
-  — границы территории объекта культурного наследия;
- 1-9** — характерные точки границ территории объекта культурного наследия.

Председатель комитета
по охране объектов культурного
наследия Ростовской области



И.В. Грунский