



МИНИСТЕРСТВО КУЛЬТУРЫ РОСТОВСКОЙ ОБЛАСТИ

ПОСТАНОВЛЕНИЕ

от 15.09.2017 № 23/01-01/486

г. Ростов-на-Дону

Об утверждении границ территории объекта культурного наследия регионального значения «Амбар каменный П. Мочалина»

В соответствии со статьей 3¹ Федерального закона от 25.06.2002 № 73-ФЗ «Об объектах культурного наследия (памятниках истории и культуры) народов Российской Федерации», министерство культуры Ростовской области **п о с т а н о в л я е т:**


1. Утвердить границы территории объекта культурного наследия регионального значения «Амбар каменный П. Мочалина», расположенного по адресу: Ростовская область, г. Азов, пер. Осипенко, 10/146, ул. Толстого, литер А, состоящего на государственной охране в соответствии с решением Малого совета Ростовского областного Совета народных депутатов от 18.11.1992 № 301 «О принятии на государственную охрану памятников истории и культуры в Ростовской области», согласно приложению.

2. Определить, что деятельность в границах территории объекта культурного наследия, указанного в пункте 1 настоящего постановления, осуществляется в соответствии с требованиями, предусмотренными статьями 5¹, 47³ Федерального закона от 25.06.2002 № 73-ФЗ «Об объектах культурного наследия (памятниках истории и культуры) народов Российской Федерации».

3. Настоящее постановление вступает в силу со дня его официального опубликования.

4. Контроль за выполнением настоящего постановления возложить на заместителя министра культуры Ростовской области Грунского И.В.

Министр культуры
Ростовской области



А.А. Резванов

ГРАНИЦЫ

территории объекта культурного наследия регионального значения «Амбар каменный П. Мочалина», расположенного по адресу: Ростовская область, г. Азов, пер. Осипенко, 10/146, ул. Толстого, литер А, состоящего на государственной охране в соответствии с решением Малого совета Ростовского областного Совета народных депутатов от 18.11.1992 № 301 «О принятии на государственную охрану памятников истории и культуры в Ростовской области»

1. Описание границ территории объекта культурного наследия регионального значения «Амбар каменный П. Мочалина», расположенного по адресу:

Ростовская область, г. Азов, пер. Осипенко, 10/146, ул. Толстого, литер А, состоящего на государственной охране в соответствии с решением Малого совета Ростовского областного Совета народных депутатов от 18.11.1992 № 301 «О принятии на государственную охрану памятников истории и культуры в Ростовской области».

Объект культурного наследия регионального значения «Амбар каменный П. Мочалина» по адресу: Ростовская область, г. Азов, пер. Осипенко, 10/146, ул. Толстого, литер А, состоящий на государственной охране в соответствии с решением Малого совета Ростовского областного Совета народных депутатов от 18.11.1992 № 301 «О принятии на государственную охрану памятников истории и культуры в Ростовской области» (далее – объект культурного наследия), расположен в исторической части города, на пересечении пер. Осипенко и ул. Толстого. Рельеф участка застройки спокойный, с общим уклоном в северо-восточном направлении.

Исходная точка 1 территории объекта культурного наследия расположена в северном углу земельного участка кадастровый номер 61:45:0000206:27.

Границы территории объекта культурного наследия проходят:

от точки 1 до точки 2 - на расстоянии 43.22 м в юго-восточном направлении по границе земельного участка кадастровый номер 61:45:0000206:27;

от точки 2 до точки 3 - на расстоянии 33.59 м в юго-западном направлении по границе земельного участка кадастровый номер 61:45:0000206:27;

от точки 3 до точки 4 - на расстоянии 1.97 м в северо-западном направлении по границе земельного участка кадастровый номер 61:45:0000206:27;

от точки 4 до точки 5 - на расстоянии 9.00 м в юго-западном направлении по границе земельного участка кадастровый номер 61:45:0000206:27;

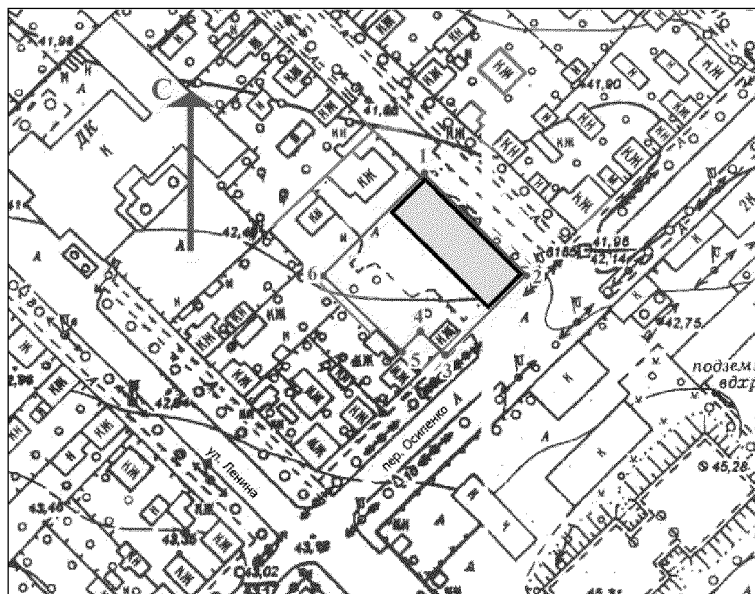
от точки 5 до точки 6 - на расстоянии 31.98 м в северо-западном направлении по границе земельного участка кадастровый номер 61:45:0000206:27;

от точки 6 - на расстоянии 42.72 м в северо-восточном направлении по границе земельного участка кадастровый номер 61:45:0000206:27 до исходной точки 1.

2. Таблица координат характерных точек границ территории
объекта культурного наследия


Обозначение (номер) характерной точки	Координаты характерных точек во Всемирной геодезической системе координат (WGS-84)		Координаты характерных точек в местной системе координат (МСК)	
	Северной широты	Восточной долготы	X	Y
Точка 1	47°06'08.19	39°25'58.80	408681.22	1410155.99
Точка 2	47°06'07.20	39°26'00.25	408651.23	1410187.11
Точка 3	47°06'06.46	39°25'59.08	408627.96	1410162.88
Точка 4	47°06'06.74	39°25'58.68	408636.24	1410154.24
Точка 5	47°06'06.52	39°25'58.40	408629.45	1410148.34
Точка 6	47°06'07.25	39°25'57.32	408651.56	1410125.24

3. Схема границ территории объекта культурного наследия




Условные обозначения:

 - объект культурного наследия;

 - границы территории объекта культурного наследия;

1-6 - характерные точки границ территории объекта культурного наследия.

Министр культуры
Ростовской области



А.А. Резванов