



ПРАВИТЕЛЬСТВО РОСТОВСКОЙ ОБЛАСТИ

ПОСТАНОВЛЕНИЕ

от 18.12.2025 № 260

г. Ростов-на-Дону

Об установлении публичного сервитута

В соответствии с главой V⁷ Земельного кодекса Российской Федерации, постановлениями Правительства Российской Федерации от 20.11.2000 № 878 «Об утверждении Правил охраны газораспределительных сетей», от 12.11.2020 № 1816 «Об утверждении перечня случаев, при которых для строительства, реконструкции линейного объекта не требуется подготовка документации по планировке территории, перечня случаев, при которых для строительства, реконструкции объекта капитального строительства не требуется получение разрешения на строительство, перечня случаев, при которых для создания горных выработок в ходе ведения горных работ не требуется получение разрешения на строительство, внесении изменений в перечень видов объектов, размещение которых может осуществляться на землях или земельных участках, находящихся в государственной или муниципальной собственности, без предоставления земельных участков и установления сервитутов, и о признании утратившими силу некоторых актов Правительства Российской Федерации», постановлением Правительства Ростовской области от 28.09.2020 № 22 «Об утверждении Порядка взаимодействия исполнительных органов Ростовской области при установлении публичных сервитутов в отдельных целях», на основании ходатайства публичного акционерного общества «Газпром газораспределение Ростов-на-Дону» (ОГРН 1026103159785, ИНН 6163000368) от 21.11.2025 Правительство Ростовской области **постановляет**:

1. Установить публичный сервитут сроком на 10 лет в отношении земель и земельных участков по перечню согласно приложению № 1 к настоящему постановлению в целях строительства и эксплуатации линейного объекта системы газоснабжения «Межпоселковый газопровод к х. Тацин, п. Розет, х. Комиссаровка, п. Чичерино Красносулинского района и к х. Трудовой (городской округ Звереве) Ростовской области» и его неотъемлемых технологических частей (далее – публичный сервитут).

2. Утвердить границы территории, в отношении которой устанавливается публичный сервитут, согласно приложению № 2.

3. Определить, что срок, в течение которого использование земель и земельных участков согласно приложению № 1 к настоящему постановлению и (или) расположенных на них объектов недвижимого имущества в соответствии с их разрешенным использованием будет невозможно или существенно затруднено в связи с осуществлением публичного сервитута, устанавливается в период с января по ноябрь 2026 г.

4. Информация о графике проведения работ при осуществлении деятельности, для обеспечения которой устанавливается публичный сервитут, в отношении земель и земельных участков, указанных в пунктах 2, 3, 10 – 17 приложения № 1 к настоящему постановлению, направленная ходатайством публичного акционерного общества «Газпром газораспределение Ростов-на-Дону» от 21.11.2025, указана в приложении № 3 к настоящему постановлению.

5. Публичному акционерному обществу «Газпром газораспределение Ростов-на-Дону»:

5.1. Обеспечить приведение земель и земельных участков, указанных в приложении № 1 к настоящему постановлению, в состояние, пригодное для их использования в соответствии с видом разрешенного использования, в сроки, предусмотренные пунктом 8 статьи 39⁵⁰ Земельного кодекса Российской Федерации.

5.2. Внести плату за публичный сервитут не позднее шести месяцев со дня официального опубликования настоящего постановления:

в отношении земельных участков, находящихся в муниципальной собственности и не предоставленных гражданам или юридическим лицам, указанных в пунктах 2, 3 приложения № 1 к настоящему постановлению, единовременным платежом за весь срок публичного сервитута в размере 0,1 процента кадастровой стоимости указанных земельных участков;

в отношении земель, указанных в пунктах 10 – 17 приложения № 1 к настоящему постановлению, единовременным платежом за весь срок публичного сервитута в размере 0,1 процента среднего уровня кадастровой стоимости земельных участков по соответствующему муниципальному району (городскому округу).

6. Рекомендовать публичному акционерному обществу «Газпром газораспределение Ростов-на-Дону» уведомлять Правительство Ростовской области об изменениях характеристик линейного объекта системы газоснабжения «Межпоселковый газопровод к х. Тацин, п. Розет, х. Комиссаровка, п. Чичерино Красносулинского района и к х. Трудовой (городской округ Зверево) Ростовской области» и его неотъемлемых технологических частей, оказывающих влияние на изменение границ охранной зоны данного объекта, в течение 30 дней с даты внесения таких изменений в сведения Единого государственного реестра недвижимости.

7. Министерству имущественных и земельных отношений, финансового оздоровления предприятий, организаций Ростовской области обеспечить:

7.1. Выполнение мероприятий, указанных в подпункте 17.2 пункта 17 Порядка взаимодействия исполнительных органов Ростовской области при установлении публичных сервитутов в отдельных целях, утвержденного постановлением Правительства Ростовской области от 28.09.2020 № 22.

7.2. Направление в орган регистрации прав в срок не более пяти рабочих дней со дня принятия настоящего постановления заявления о внесении сведений в Единый государственный реестр недвижимости о публичном сервитуте, установленном в отношении земель и земельных участков, указанных в приложении № 1 к настоящему постановлению.

8. Публичный сервитут считается установленным со дня внесения сведений о нем в Единый государственный реестр недвижимости.

9. Настоящее постановление вступает в силу со дня его официального опубликования, но не ранее 19 декабря 2025 г.

10. Контроль за выполнением настоящего постановления возложить на первого заместителя Губернатора Ростовской области Господарева А.Н.

Губернатор
Ростовской области



Ю.Б. Слюсарь

Постановление вносит
министерство имущественных
и земельных отношений,
финансового оздоровления
предприятий, организаций
Ростовской области

Приложение № 1
к постановлению
Правительства
Ростовской области
от 18.12.2025 № 260

ПЕРЕЧЕНЬ
земель и земельных участков, в отношении
которых устанавливается публичный сервитут

№ п/п	Кадастровый номер кадастрового квартала, земельного участка	Адрес или описание местоположения кадастрового квартала, земельного участка
1	2	3
1.	61:18:0600002:685	Ростовская область, Красносулинский район, СПК «Правда» р.у. № 54-56; 58-63; 68
2.	61:18:0600002:1044	Ростовская область, Красносулинский район, с/п Комиссаровское, ст. Новомихайловская – п. Розет
3.	61:18:0600002:1045	Ростовская область, Красносулинский район, Комиссаровское сельское поселение, ст. Новомихайловская – п. Розет
4.	61:18:0600008:112	Ростовская область, Красносулинский район, СПК «Мир» р.у. № 46, 43, 64, 65, 45, 4, 74, 47, 25
5.	61:51:0020301:70	Ростовская область, г. Зверево, х. Трудовой, ул. Центральная, 22
6.	61:51:0020301:141	Ростовская область, г. Зверево, х. Трудовой, ул. Южная, 1
7.	61:51:0020301:167	Ростовская область, г. Зверево, х. Трудовой, ул. Центральная (от ул. Южная до ул. Центральная, 22)
8.	61:51:0020701:53	Ростовская область, г. Зверево
9.	61:51:0020701:275	Ростовская область, в 700 м по направлению на северо-восток от г. Зверево
10.	61:18:0070404	Ростовская область, Красносулинский район
11.	61:18:0070405	Ростовская область, Красносулинский район
12.	61:18:0070606	Ростовская область, Красносулинский район
13.	61:18:0070705	Ростовская область, Красносулинский район
14.	61:18:0600002	Ростовская область, Красносулинский район
15.	61:18:0600023	Ростовская область, Красносулинский район
16.	61:51:0020301	Ростовская область, г. Зверево
17.	61:51:0020701	Ростовская область, г. Зверево

Примечания:

1. Информация о землях и земельных участках приведена, в том числе, в соответствии с выписками из Единого государственного реестра недвижимости от 24.11.2025.

2. Список используемых сокращений:

г. – город;

м – метр;

п. – поселок;

р.у. – рабочий участок;

с/п – сельское поселение;

СПК – сельскохозяйственный производственный кооператив;

ст. – станция;

ул. – улица;

х. – хутор.

Начальник управления
документационного обеспечения
Правительства Ростовской области

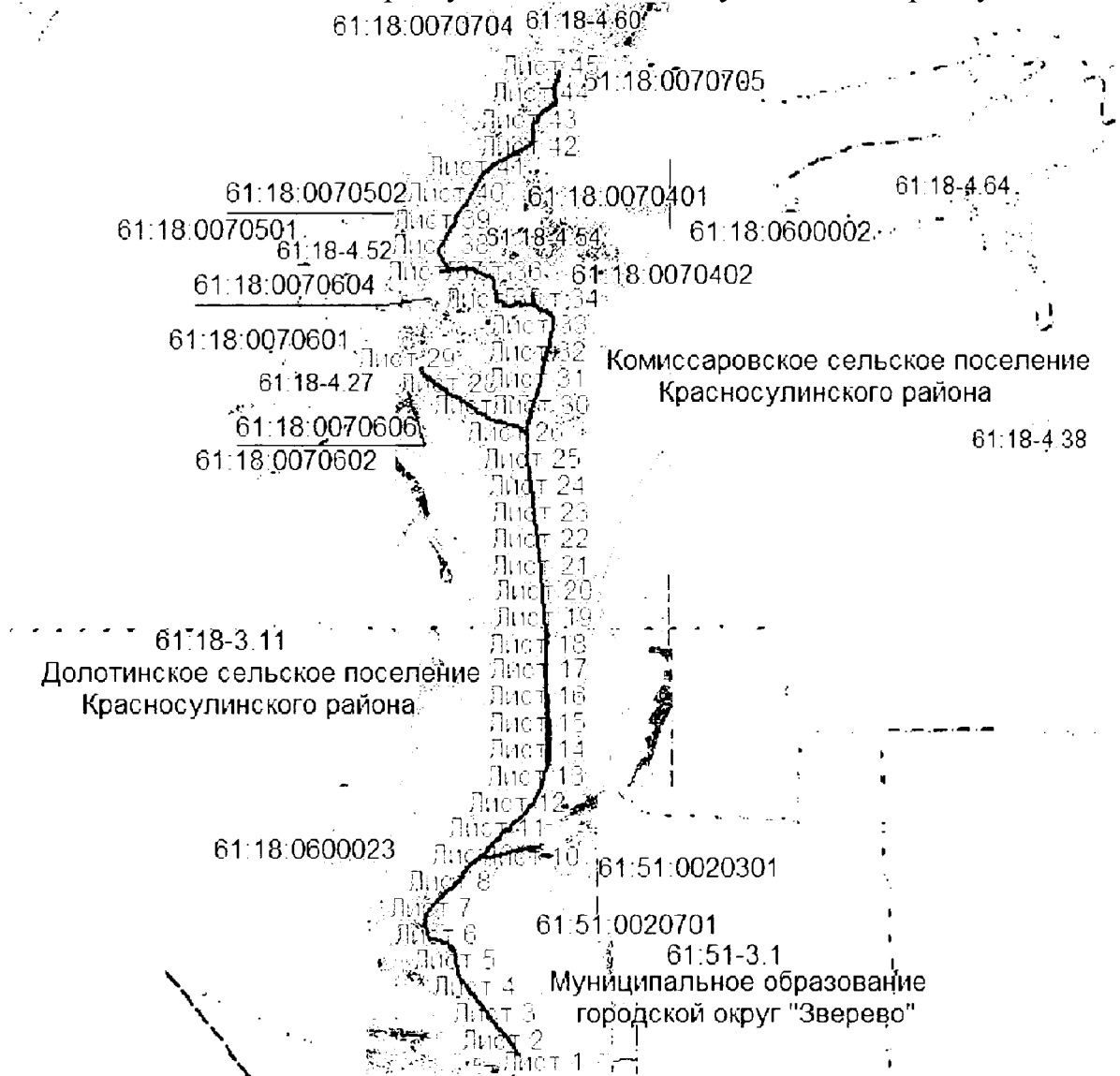


А.В. Демидов

ГРАНИЦЫ

территории, в отношении которой устанавливается публичный сервитут

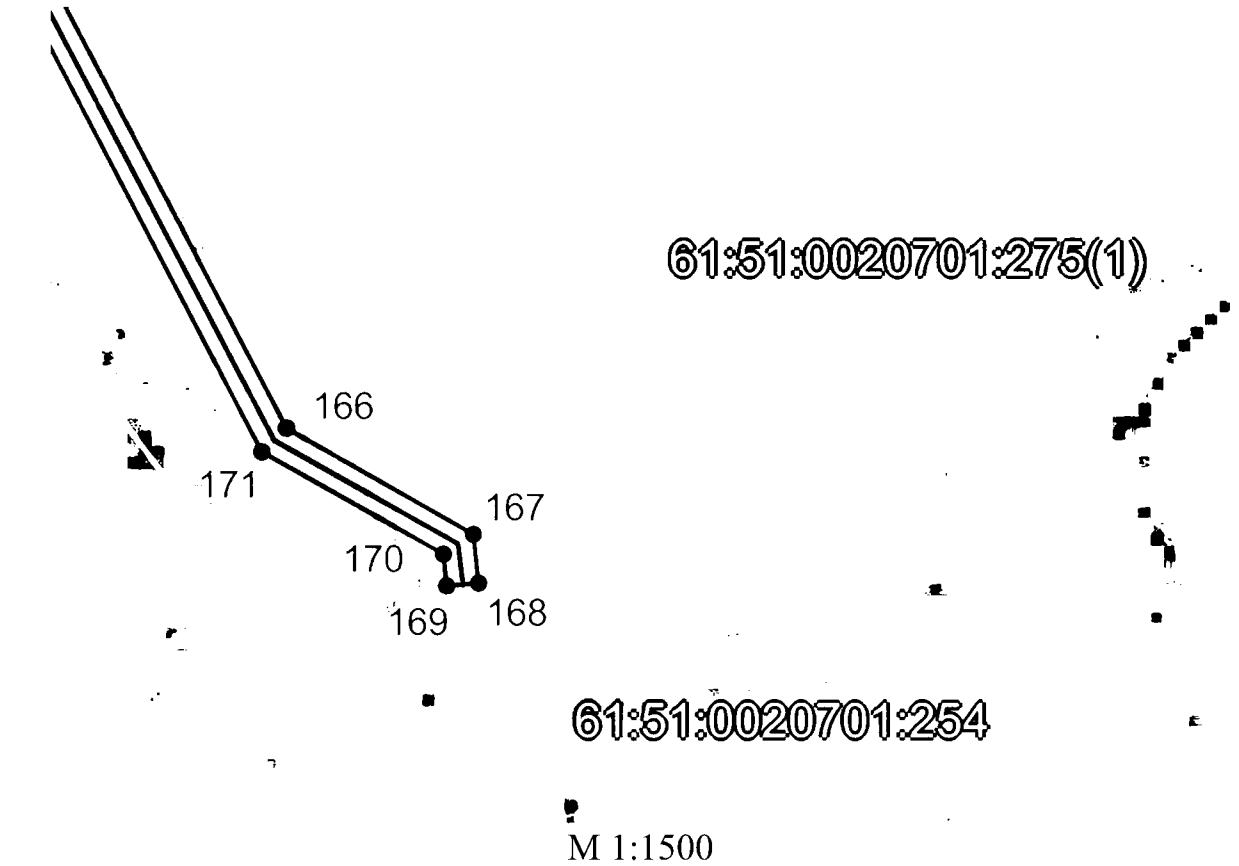
1. Чертеж границ территории, в отношении которой устанавливается публичный сервитут



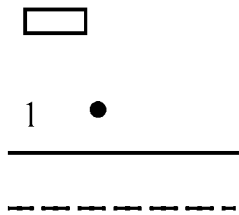
Условное обозначение:



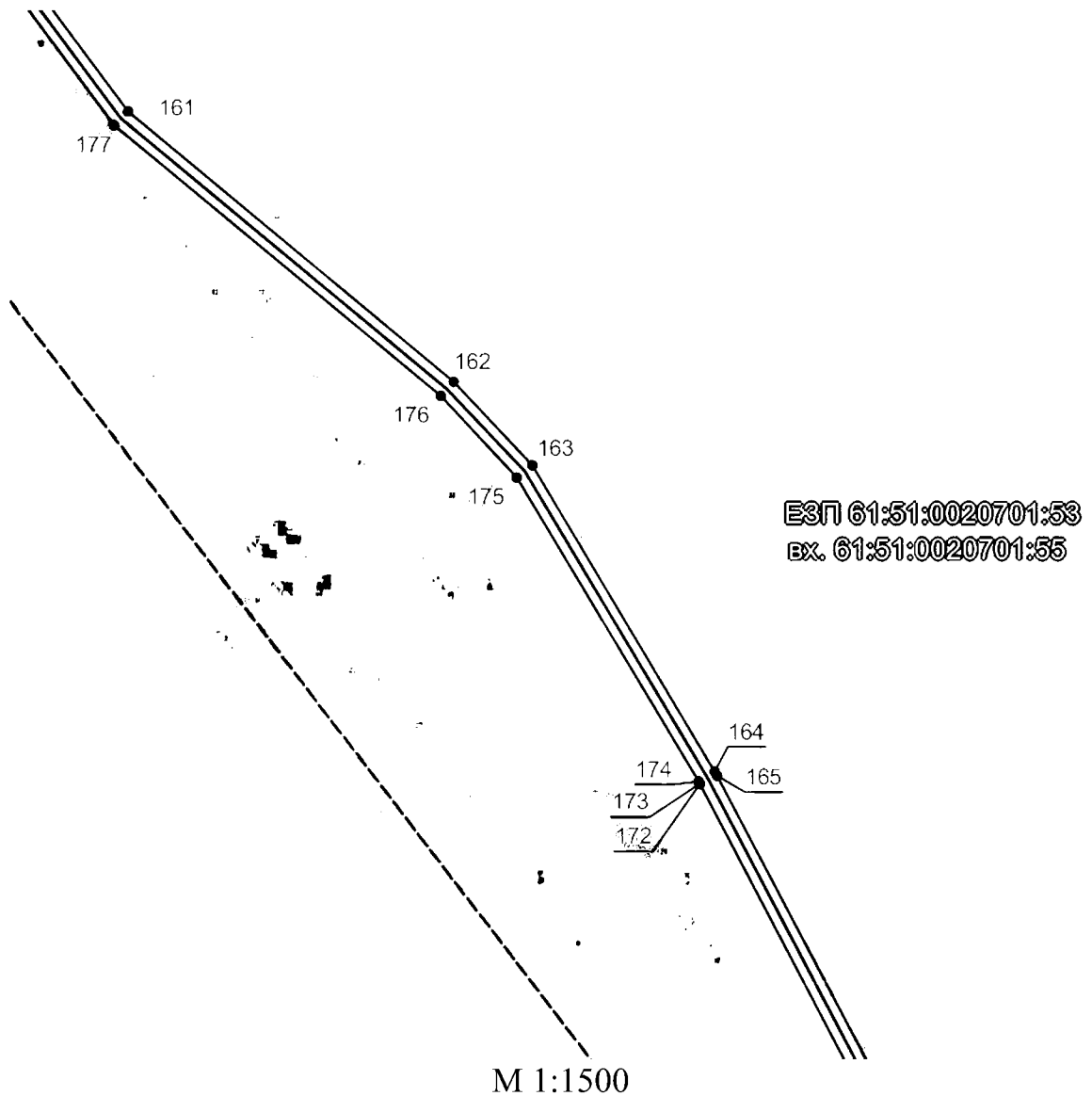
– граница территории, в отношении которой устанавливается публичный сервитут.



Условные обозначения:

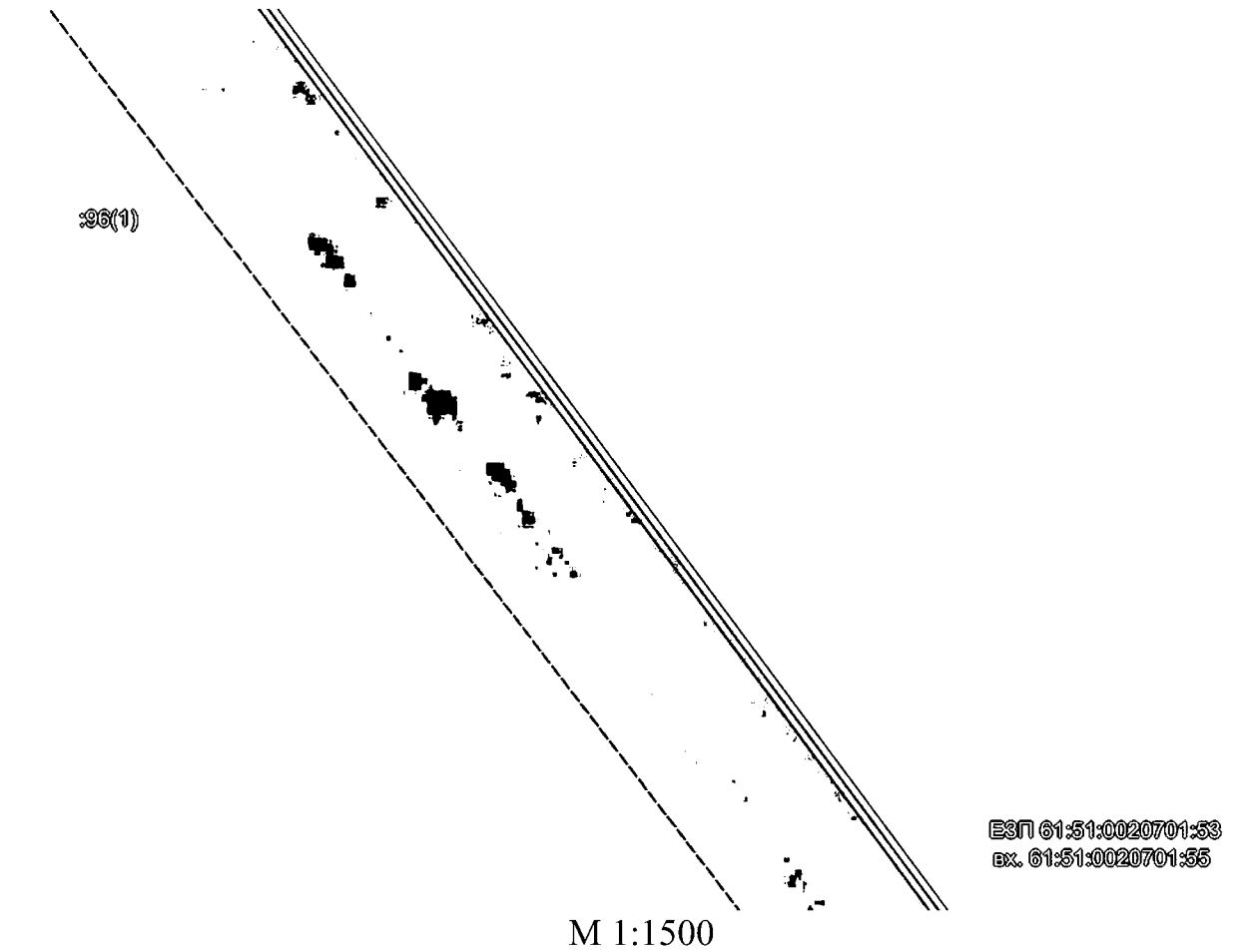
- | | |
|---|---|
|  | <ul style="list-style-type: none"> – граница территории, в отношении которой устанавливается публичный сервитут; – поворотная точка линейного объекта; – ось инженерного сооружения; – граница муниципального образования; – граница и номер кадастрового квартала; – граница и номер существующего земельного участка. |
|---|---|

61:51:0020701






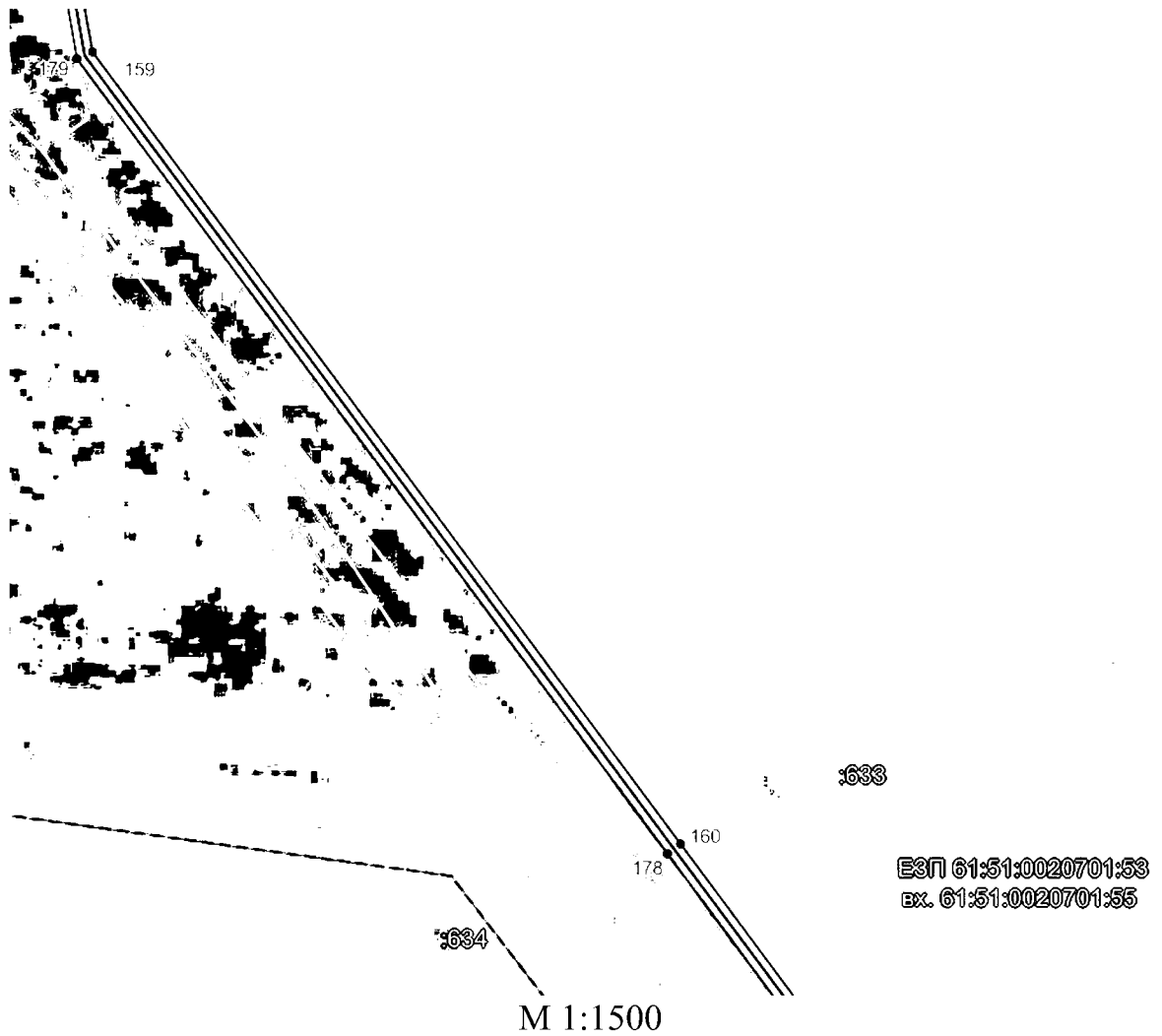
Условные обозначения:

<div style="border: 1px solid black; width: 40px; height: 15px; margin-bottom: 10px;"></div> <p>1 ●</p> <hr style="border: 1px solid black; width: 100%; margin-bottom: 10px;"/> <hr style="border-top: 1px dashed black; width: 100%; margin-bottom: 10px;"/> <p>61:51:0020701</p>	<ul style="list-style-type: none"> — граница территории, в отношении которой устанавливается публичный сервитут; — поворотная точка линейного объекта; — ось инженерного сооружения; — граница муниципального образования; — граница и номер кадастрового квартала; — граница и номер существующего земельного участка.
---	---






Условные обозначения:

	– граница территории, в отношении которой устанавливается публичный сервитут;
1 ●	– поворотная точка линейного объекта;
	– ось инженерного сооружения;
	– граница муниципального образования;
61:51:0020701	– граница и номер кадастрового квартала;
	– граница и номер существующего земельного участка.







Условные обозначения:

	– граница территории, в отношении которой устанавливается публичный сервитут;
1 ●	– поворотная точка линейного объекта;
	– ось инженерного сооружения;
	– граница муниципального образования;
61:51:0020701	– граница и номер кадастрового квартала;
	– граница и номер существующего земельного участка.






Условные обозначения:


	– граница территории, в отношении которой устанавливается публичный сервитут;
1 ●	– поворотная точка линейного объекта;
	– ось инженерного сооружения;
	– граница муниципального образования;
61:51:0020701	– граница и номер кадастрового квартала;
	– граница и номер существующего земельного участка.



Условные обозначения:




- | | |
|---|---|
| 


1 ●


61:51:0020701 | <ul style="list-style-type: none"> – граница территории, в отношении которой устанавливается публичный сервитут; – поворотная точка линейного объекта; – ось инженерного сооружения; – граница муниципального образования; – граница и номер кадастрового квартала; – граница и номер существующего земельного участка. |
|---|---|



М 1:1500

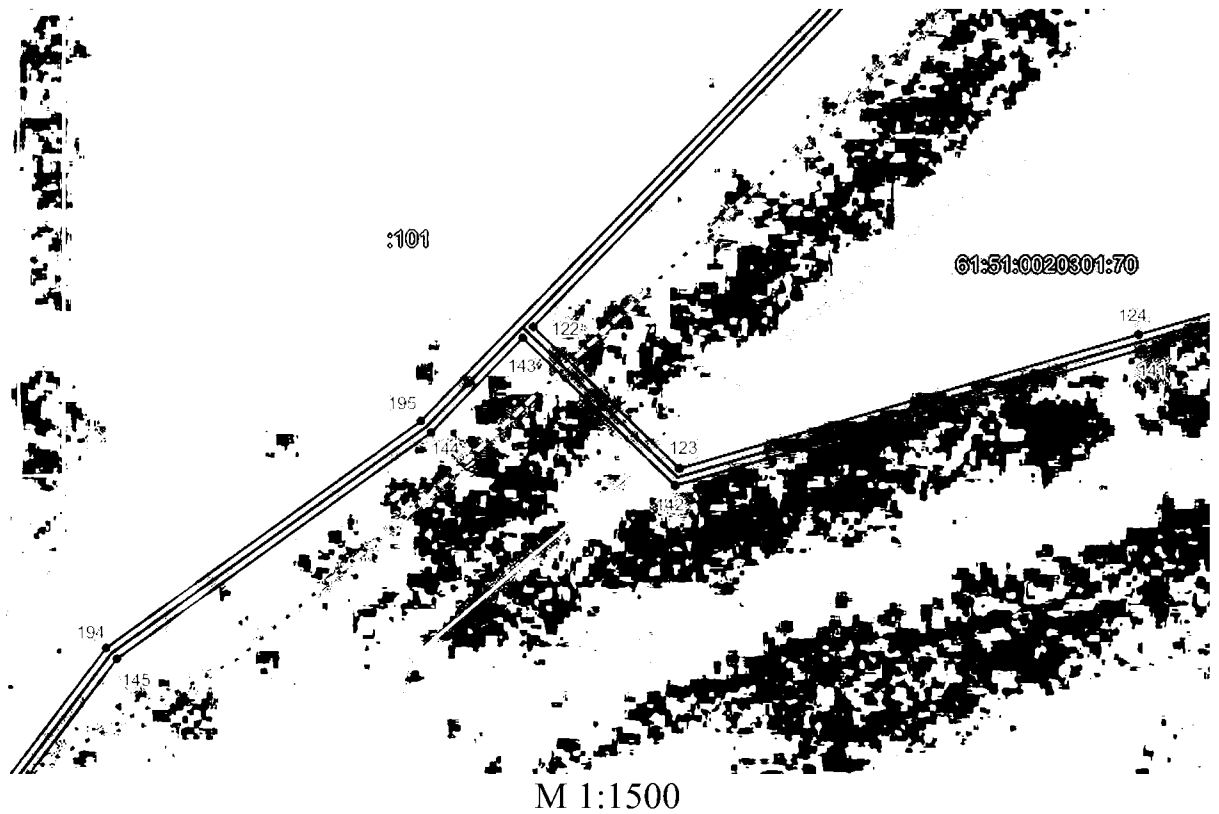
Условные обозначения:

	– граница территории, в отношении которой устанавливается публичный сервитут;
1 ●	– поворотная точка линейного объекта;
	– ось инженерного сооружения;
	– граница муниципального образования;
61:51:0020701	– граница и номер кадастрового квартала;
	– граница и номер существующего земельного участка.

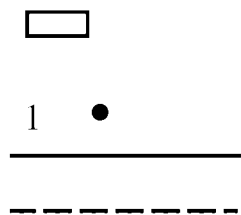


Условные обозначения:

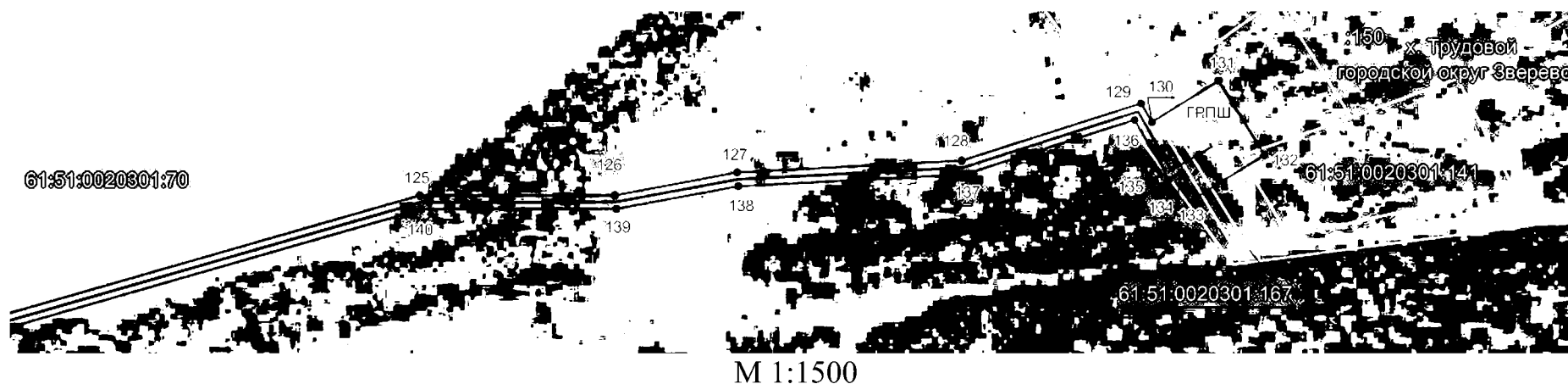
- | | |
|---|---|
| <div style="border: 1px solid black; width: 40px; height: 15px; margin-bottom: 10px;"></div> <p>1 ●</p> <hr style="border: 1px solid black; width: 100%; margin-bottom: 10px;"/> <hr style="border-top: 1px dashed black; width: 100%; margin-bottom: 10px;"/> <p>61:51:0020701</p> | <ul style="list-style-type: none"> – граница территории, в отношении которой устанавливается публичный сервитут; – поворотная точка линейного объекта; – ось инженерного сооружения; – граница муниципального образования; – граница и номер кадастрового квартала; – граница и номер существующего земельного участка. |
|---|---|



Условные обозначения:

- | | |
|---|---|
|  | <ul style="list-style-type: none"> – граница территории, в отношении которой устанавливается публичный сервитут; – поворотная точка линейного объекта; – ось инженерного сооружения; – граница муниципального образования; – граница и номер кадастрового квартала; – граница и номер существующего земельного участка. |
|---|---|

61:51:0020701



Условные обозначения:

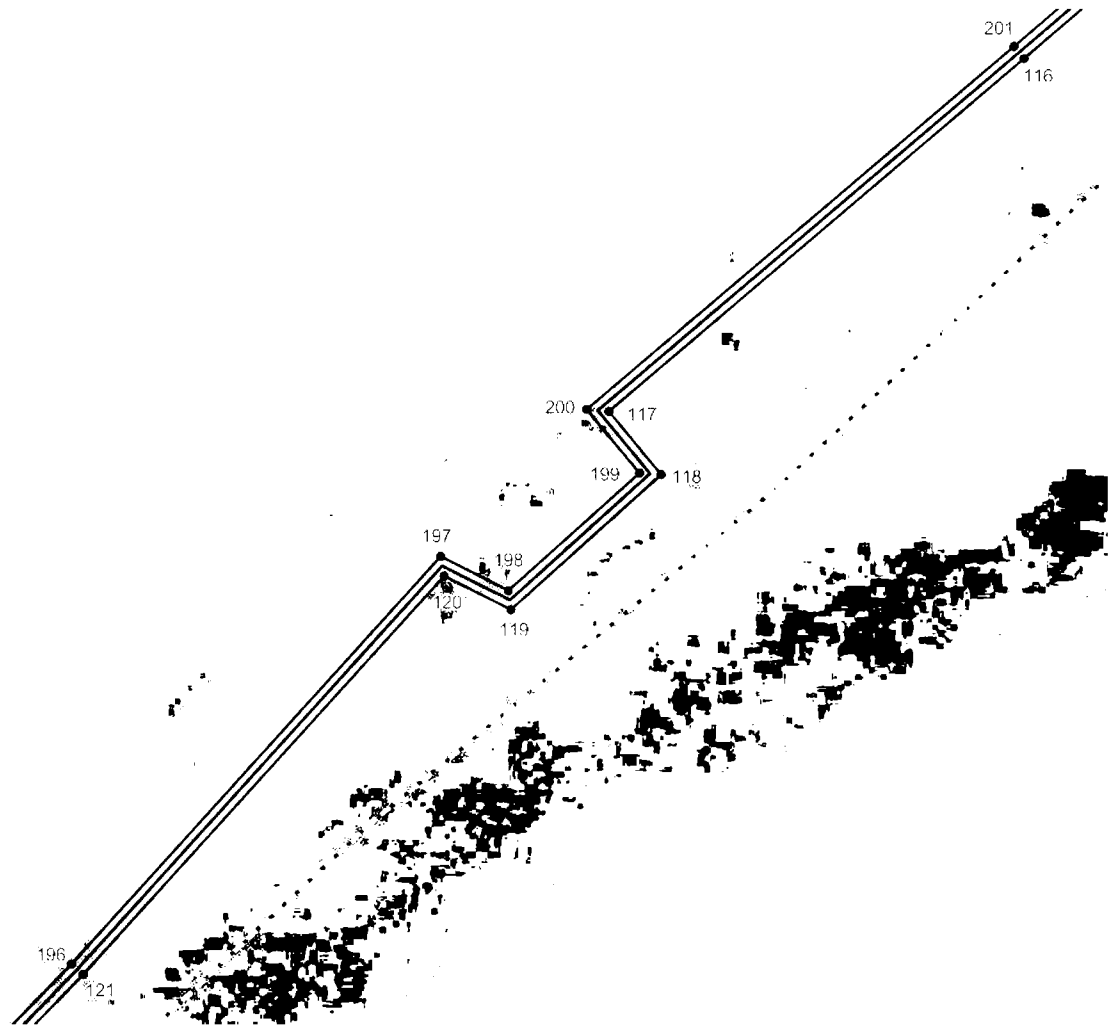


1 •



61:51:0020701

- граница территории, в отношении которой устанавливается публичный сервитут;
- поворотная точка линейного объекта;
- ось инженерного сооружения;
- граница муниципального образования;
- граница и номер кадастрового квартала;
- граница и номер существующего земельного участка.



М 1:1500

Условные обозначения:

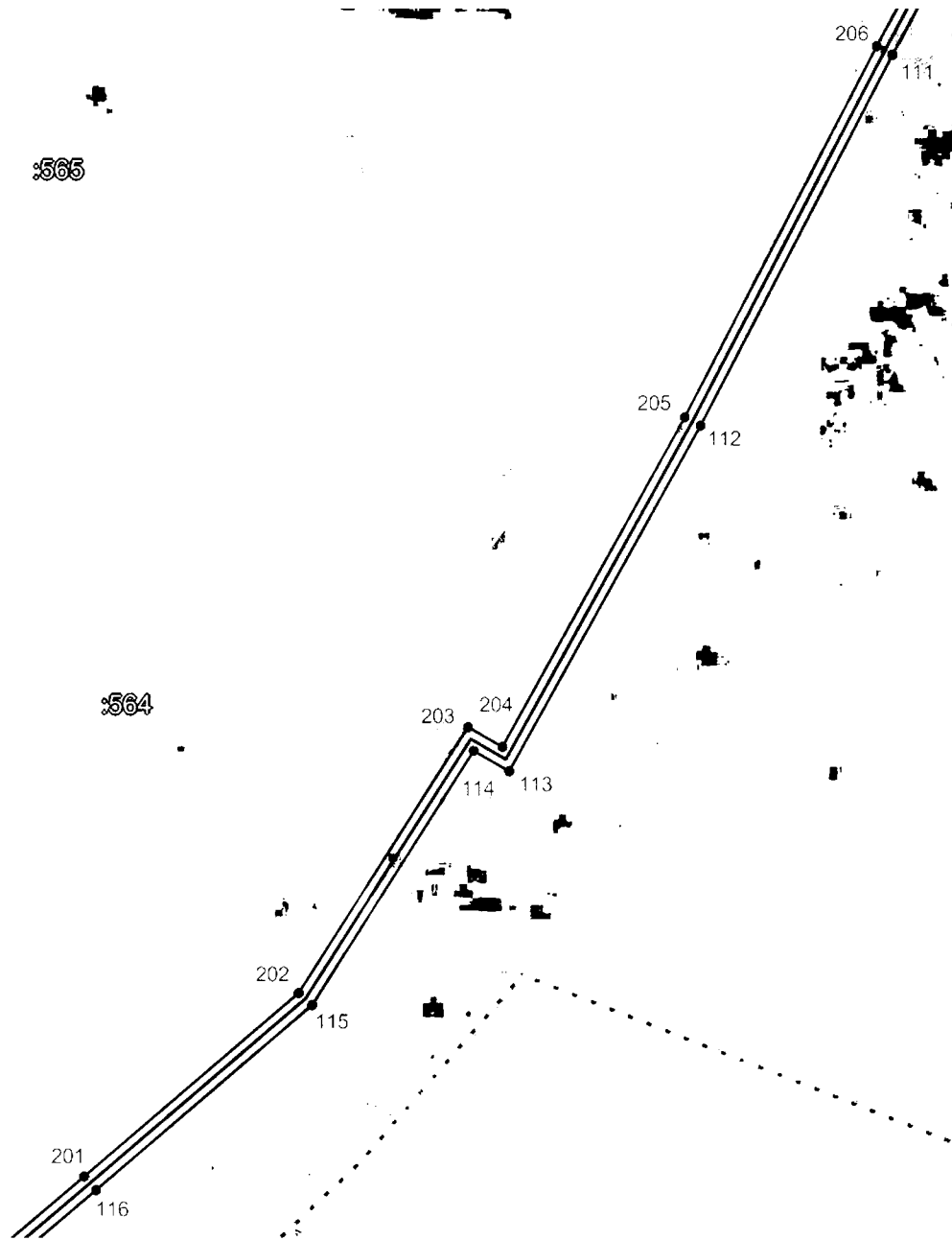


1 ●



61:51:0020701

- граница территории, в отношении которой устанавливается публичный сервитут;
- поворотная точка линейного объекта;
- ось инженерного сооружения;
- граница муниципального образования;
- граница и номер кадастрового квартала;
- граница и номер существующего земельного участка.



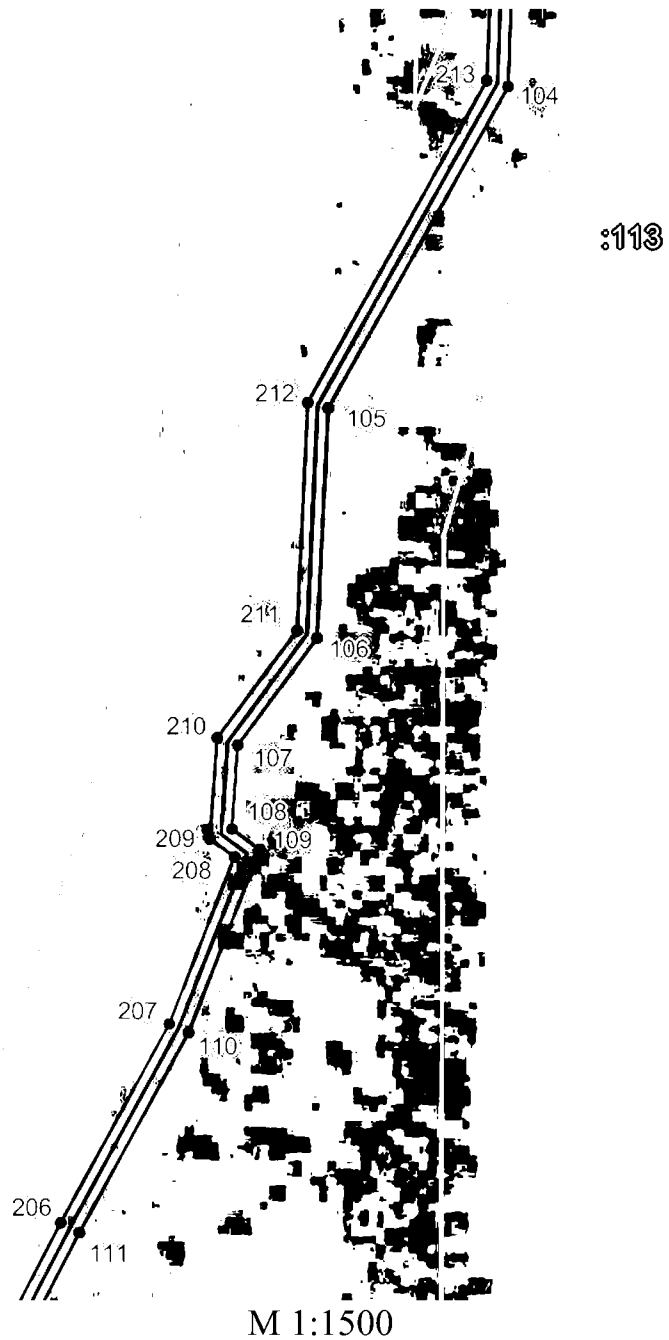
М 1:1500

Условные обозначения:



61:51:0020701

- граница территории, в отношении которой устанавливается публичный сервитут;
- поворотная точка линейного объекта;
- ось инженерного сооружения;
- граница муниципального образования;
- граница и номер кадастрового квартала;
- граница и номер существующего земельного участка.



Условные обозначения:

- | | |
|--|---|
| <div style="border: 1px solid black; width: 20px; height: 10px; margin-bottom: 5px;"></div> <div style="display: flex; align-items: center; margin-bottom: 5px;"> 1 ● </div> <hr style="border: 1px solid black; margin-bottom: 5px;"/> <hr style="border-top: 1px dashed black; margin-bottom: 5px;"/> <p>61:51:0020701</p> | <ul style="list-style-type: none"> – граница территории, в отношении которой устанавливается публичный сервитут; – поворотная точка линейного объекта; – ось инженерного сооружения; – граница муниципального образования; – граница и номер кадастрового квартала; – граница и номер существующего земельного участка. |
|--|---|



М 1:1500

Условные обозначения:



1 ●



61:51:0020701

- граница территории, в отношении которой устанавливается публичный сервитут;
- поворотная точка линейного объекта;
- ось инженерного сооружения;
- граница муниципального образования;
- граница и номер кадастрового квартала;
- граница и номер существующего земельного участка.



61:18:0600008:112
 вх. 61:18:0600008:116

М 1:1500

Условные обозначения:

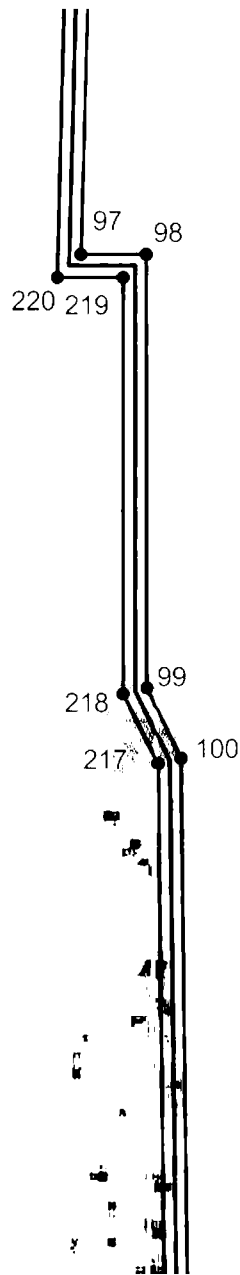


1 ●



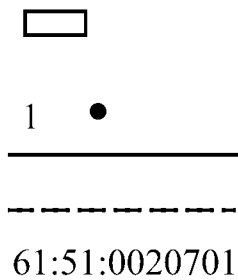
61:51:0020701

- граница территории, в отношении которой устанавливается публичный сервитут;
- поворотная точка линейного объекта;
- ось инженерного сооружения;
- граница муниципального образования;
- граница и номер кадастрового квартала;
- граница и номер существующего земельного участка.




М 1:1500





Условные обозначения:



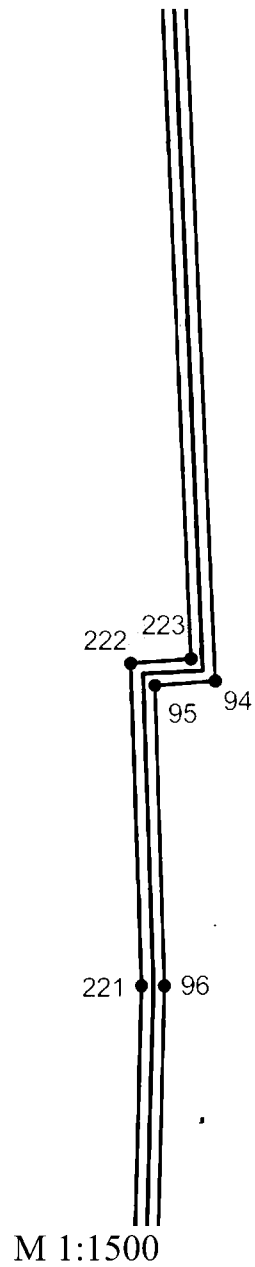
- граница территории, в отношении которой устанавливается публичный сервитут;
- поворотная точка линейного объекта;
- ось инженерного сооружения;
- граница муниципального образования;
- граница и номер кадастрового квартала;
- граница и номер существующего земельного участка.



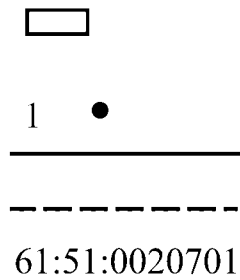
Условные обозначения:

-  —
 - 1  —
 -  —
 -  —
- 61:51:0020701

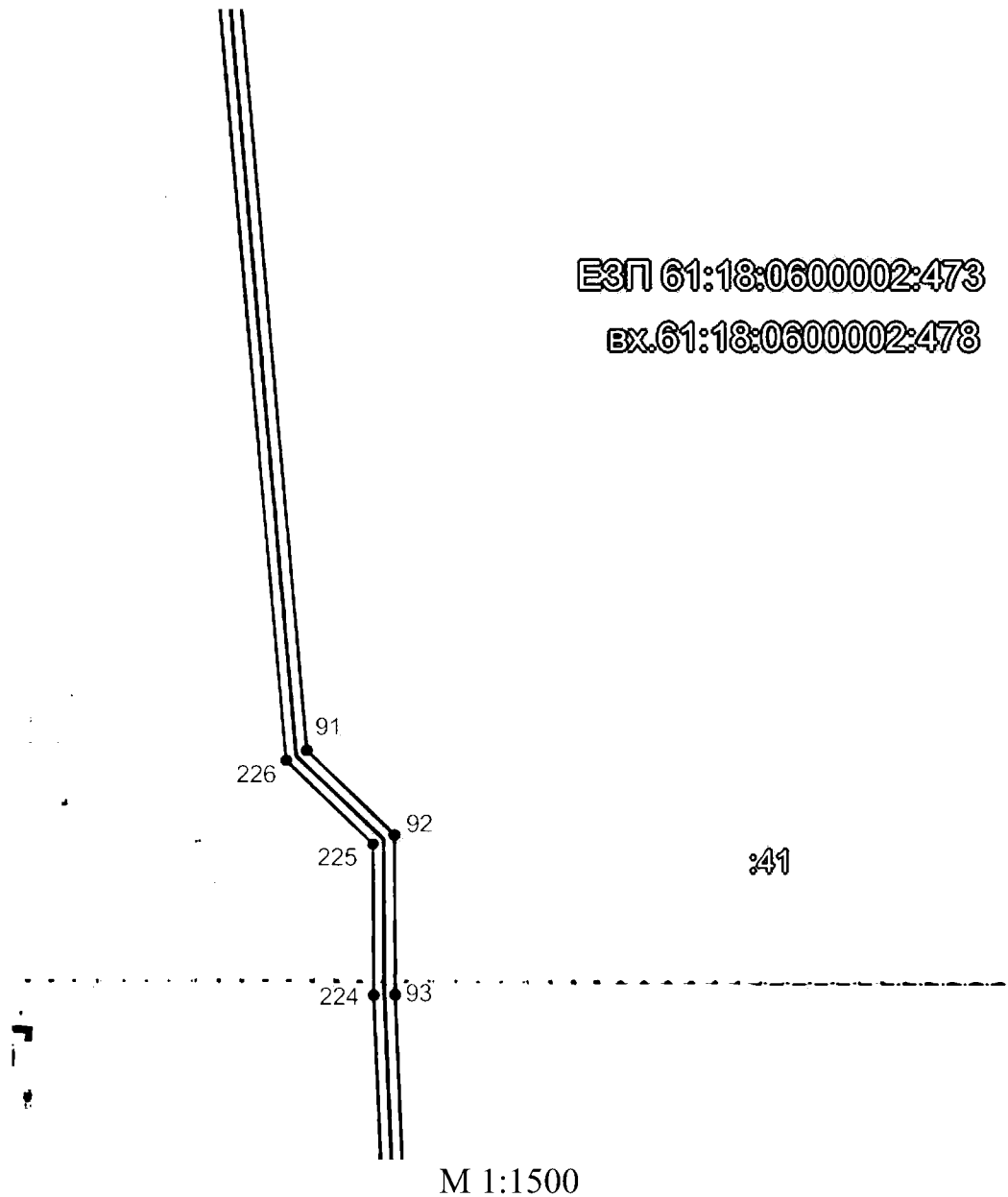
- граница территории, в отношении которой устанавливается публичный сервитут;
- поворотная точка линейного объекта;
- ось инженерного сооружения;
- граница муниципального образования;
- граница и номер кадастрового квартала;
- граница и номер существующего земельного участка.



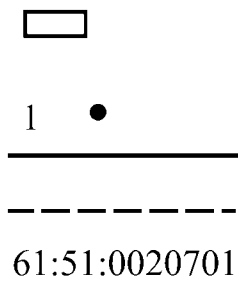
Условные обозначения:



- граница территории, в отношении которой устанавливается публичный сервитут;
- поворотная точка линейного объекта;
- ось инженерного сооружения;
- граница муниципального образования;
- граница и номер кадастрового квартала;
- граница и номер существующего земельного участка.



Условные обозначения:



- граница территории, в отношении которой устанавливается публичный сервитут;
- поворотная точка линейного объекта;
- ось инженерного сооружения;
- граница муниципального образования;
- граница и номер кадастрового квартала;
- граница и номер существующего земельного участка.



ЕЗП 61:18:0600002:473

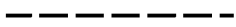
вх.61:18:0600002:478

М 1:1500

Условные обозначения:

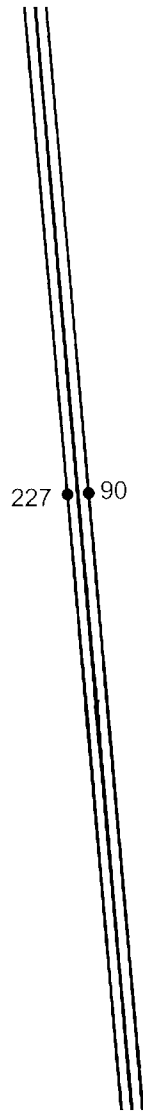


1 ●



61:51:0020701

- граница территории, в отношении которой устанавливается публичный сервитут;
- поворотная точка линейного объекта;
- ось инженерного сооружения;
- граница муниципального образования;
- граница и номер кадастрового квартала;
- граница и номер существующего земельного участка.

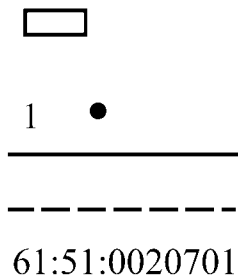


ЕЗП 61:18:0600002:473


Вх.61:18:0600002:478

М 1:1500

Условные обозначения:



- граница территории, в отношении которой устанавливается публичный сервитут;
- поворотная точка линейного объекта;
- ось инженерного сооружения;
- граница муниципального образования;
- граница и номер кадастрового квартала;
- граница и номер существующего земельного участка.






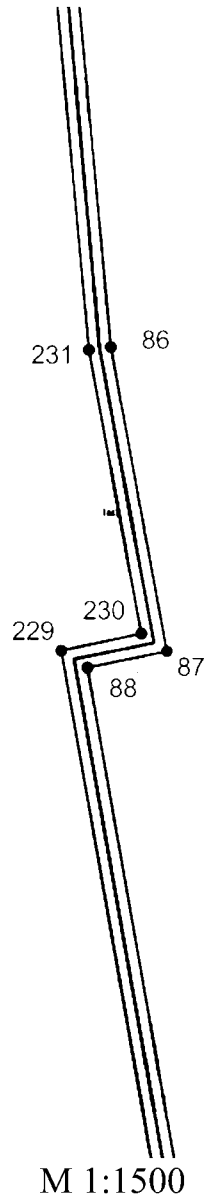
ЕЗП 61:18:0600002:473

вх.61:18:0600002:478

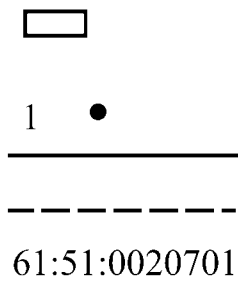
М 1:1500

Условные обозначения:

	– граница территории, в отношении которой устанавливается публичный сервитут;
1 ●	– поворотная точка линейного объекта;
	– ось инженерного сооружения;
	– граница муниципального образования;
61:51:0020701	– граница и номер кадастрового квартала;
	– граница и номер существующего земельного участка.



Условные обозначения:



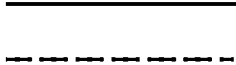
- граница территории, в отношении которой устанавливается публичный сервитут;
- поворотная точка линейного объекта;
- ось инженерного сооружения;
- граница муниципального образования;
- граница и номер кадастрового квартала;
- граница и номер существующего земельного участка.



Условные обозначения:




1 ●

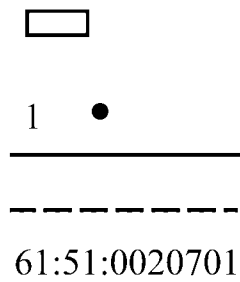


61:51:0020701

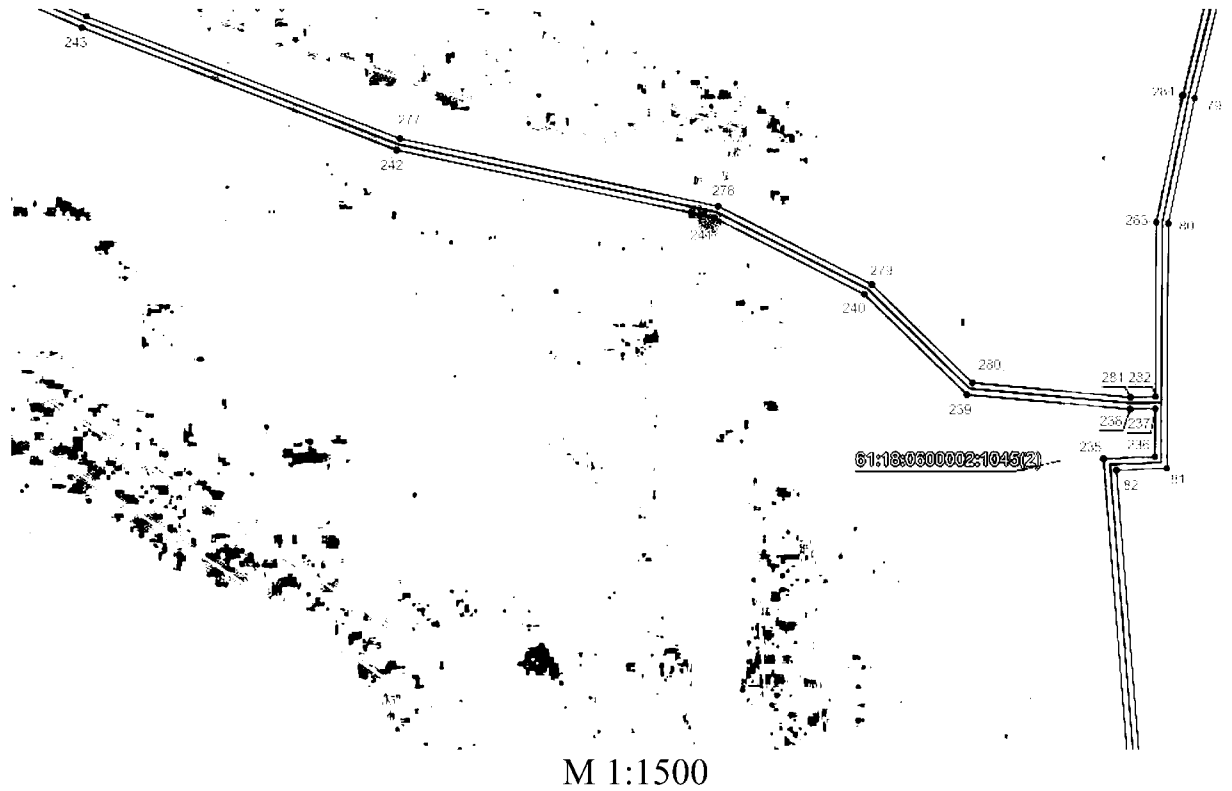
- граница территории, в отношении которой устанавливается публичный сервитут;
- поворотная точка линейного объекта;
- ось инженерного сооружения;
- граница муниципального образования;
- граница и номер кадастрового квартала;
- граница и номер существующего земельного участка.



Условные обозначения:

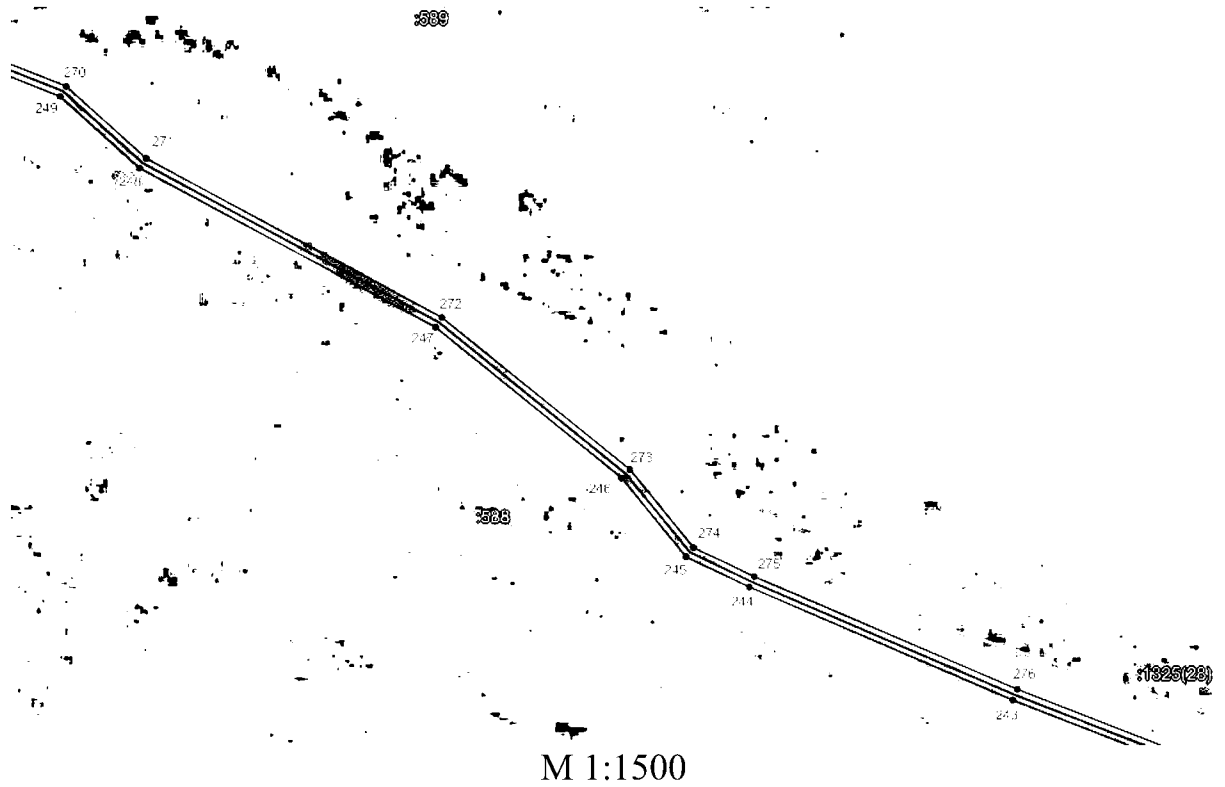


- граница территории, в отношении которой устанавливается публичный сервитут;
- поворотная точка линейного объекта;
- ось инженерного сооружения;
- граница муниципального образования;
- граница и номер кадастрового квартала;
- граница и номер существующего земельного участка.







Условные обозначения:

- | | |
|--|---|
| | <ul style="list-style-type: none"> – граница территории, в отношении которой устанавливается публичный сервитут; – поворотная точка линейного объекта; – ось инженерного сооружения; – граница муниципального образования; – граница и номер кадастрового квартала; – граница и номер существующего земельного участка. |
|--|---|






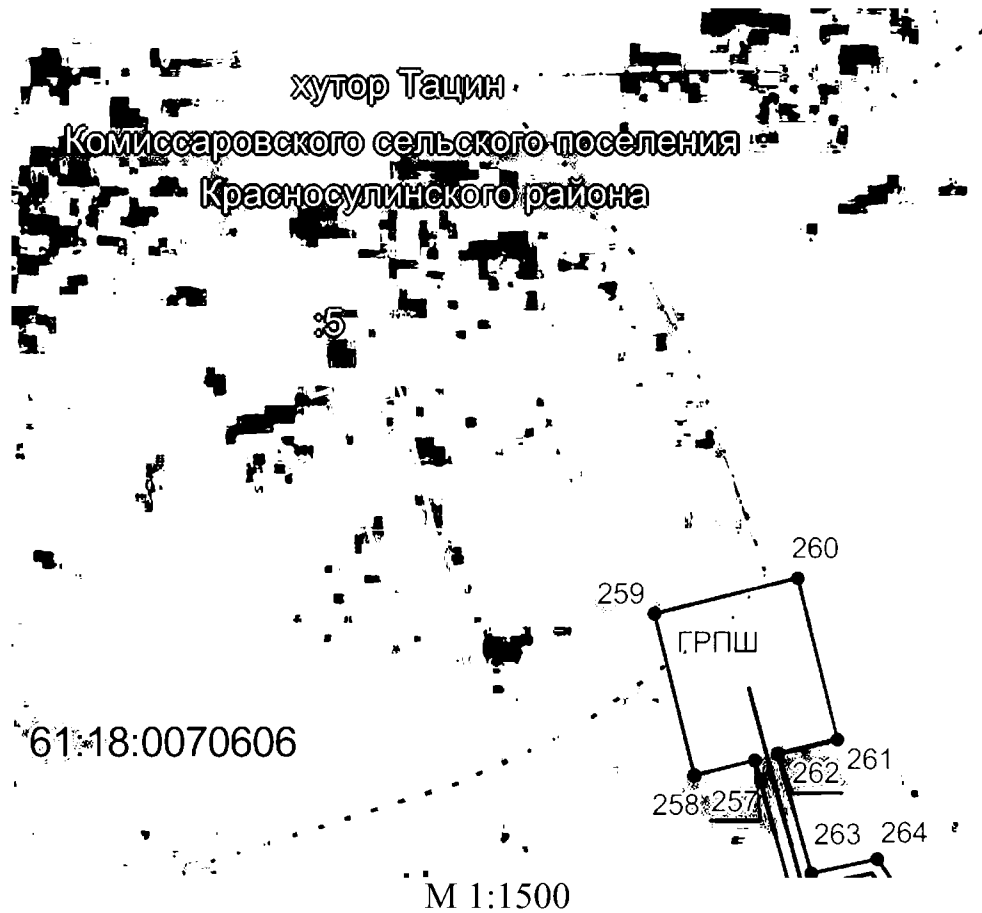
Условные обозначения:

 1 ●   61:51:0020701	<ul style="list-style-type: none"> – граница территории, в отношении которой устанавливается публичный сервитут; – поворотная точка линейного объекта; – ось инженерного сооружения; – граница муниципального образования; – граница и номер кадастрового квартала; – граница и номер существующего земельного участка.
---	---



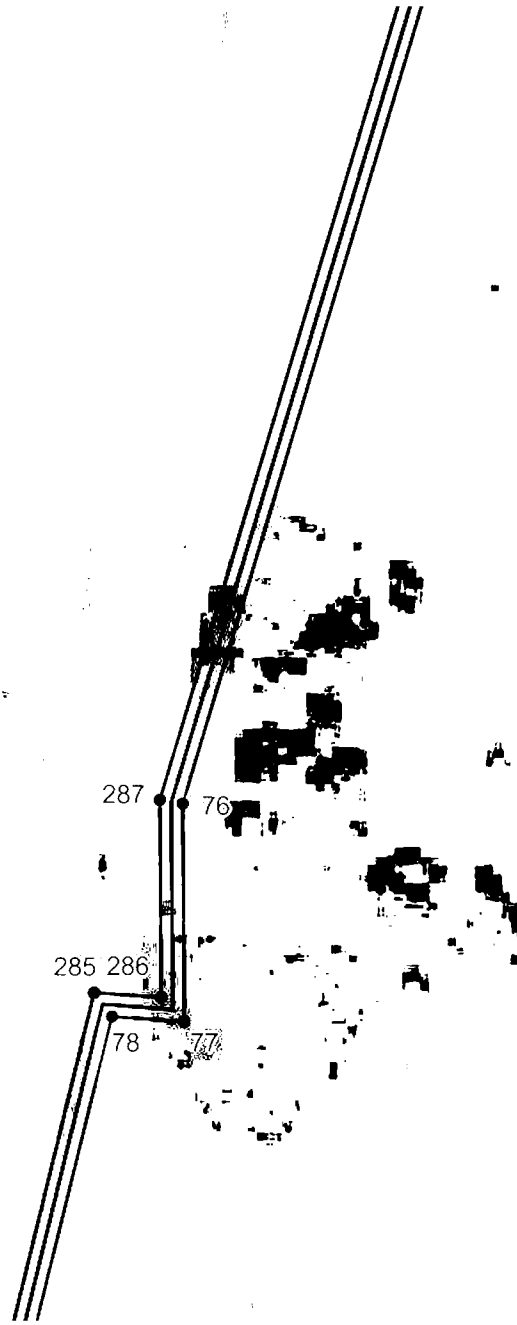
Условные обозначения:

	— граница территории, в отношении которой устанавливается публичный сервитут;
1 ●	— поворотная точка линейного объекта;
	— ось инженерного сооружения;
	— граница муниципального образования;
61:51:0020701	— граница и номер кадастрового квартала;
	— граница и номер существующего земельного участка.



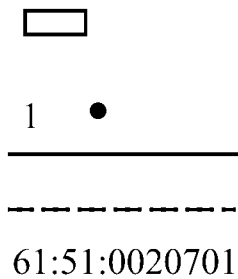
Условные обозначения:

- | | |
|--|---|
| | <ul style="list-style-type: none"> – граница территории, в отношении которой устанавливается публичный сервитут; – поворотная точка линейного объекта; – ось инженерного сооружения; – граница муниципального образования; – граница и номер кадастрового квартала; – граница и номер существующего земельного участка. |
|--|---|
- 61:51:0020701

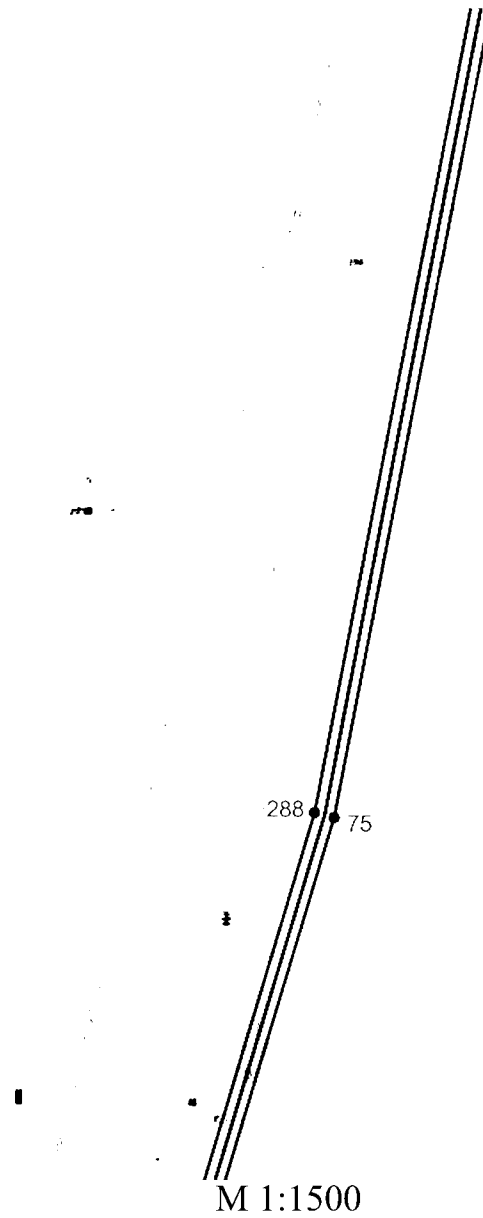


М 1:1500

Условные обозначения:




- граница территории, в отношении которой устанавливается публичный сервитут;
- поворотная точка линейного объекта;
- ось инженерного сооружения;
- граница муниципального образования;
- граница и номер кадастрового квартала;
- граница и номер существующего земельного участка.

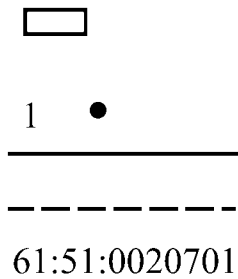


Условные обозначения:

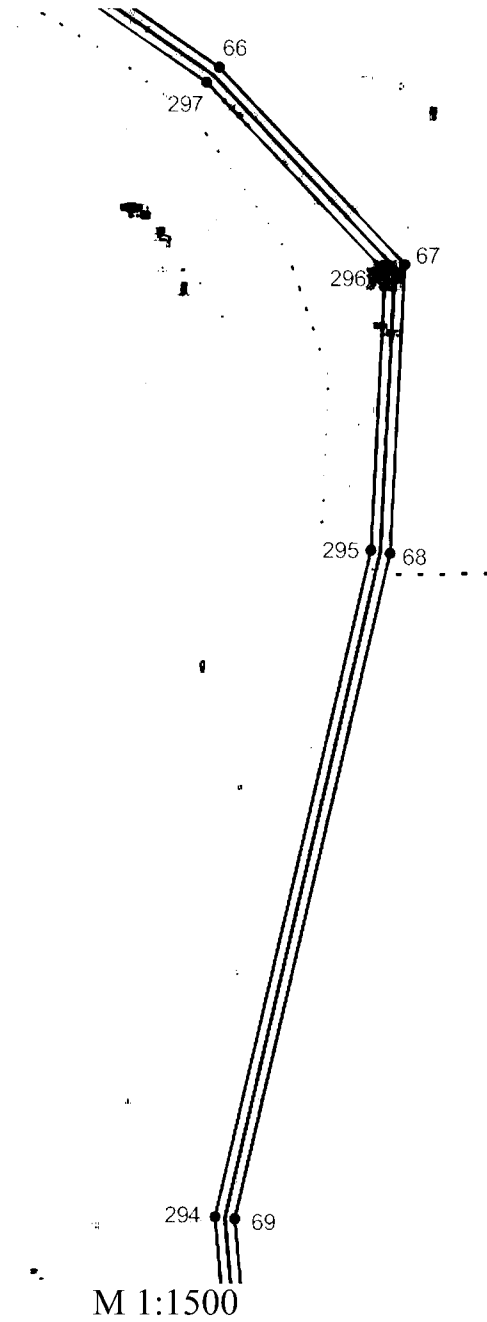
	– граница территории, в отношении которой устанавливается публичный сервитут;
1 ●	– поворотная точка линейного объекта;
	– ось инженерного сооружения;
	– граница муниципального образования;
61:51:0020701	– граница и номер кадастрового квартала;
	– граница и номер существующего земельного участка.



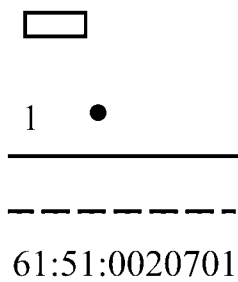
Условные обозначения:



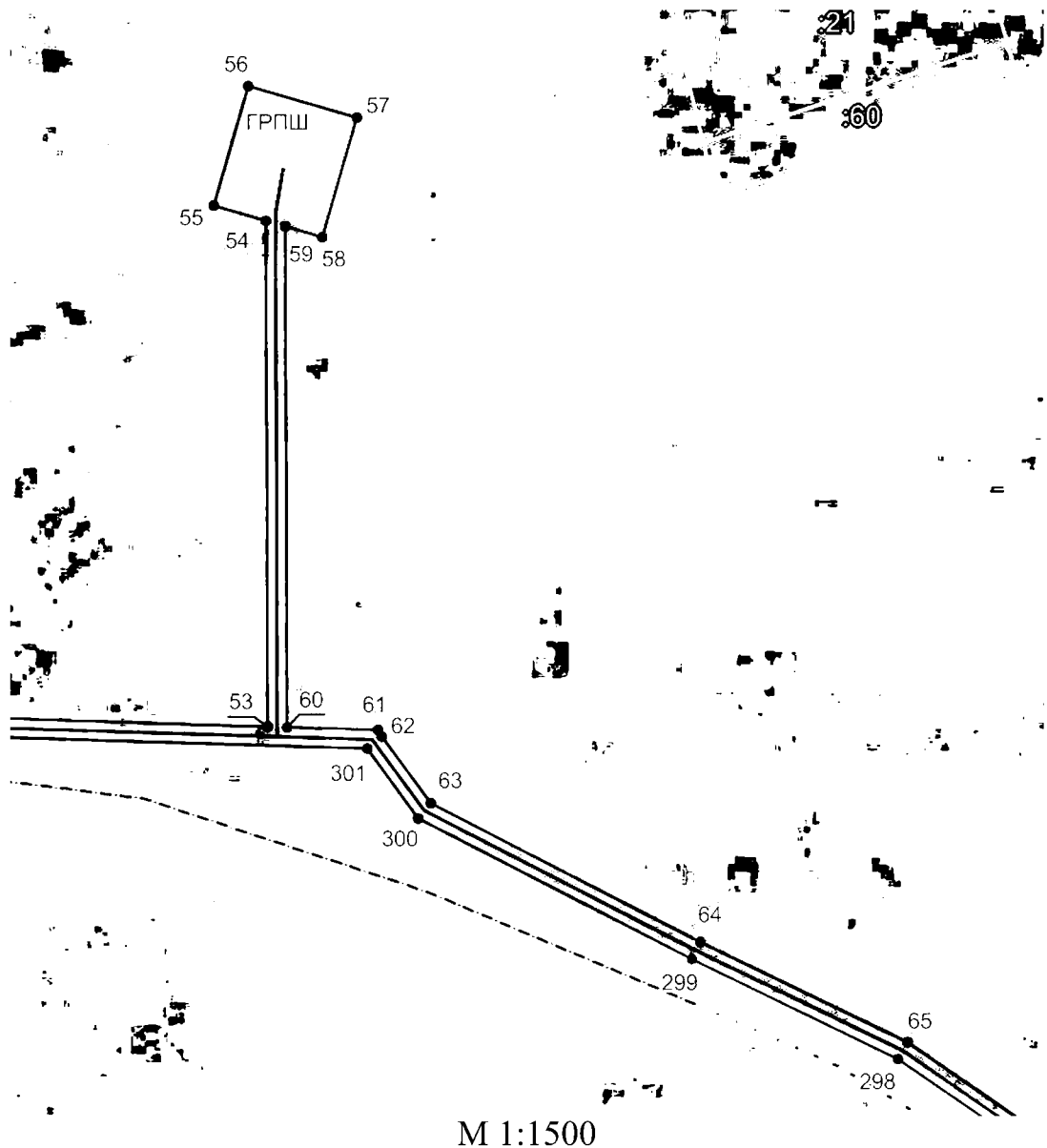
- граница территории, в отношении которой устанавливается публичный сервитут;
- поворотная точка линейного объекта;
- ось инженерного сооружения;
- граница муниципального образования;
- граница и номер кадастрового квартала;
- граница и номер существующего земельного участка.



Условные обозначения:



- граница территории, в отношении которой устанавливается публичный сервитут;
- поворотная точка линейного объекта;
- ось инженерного сооружения;
- граница муниципального образования;
- граница и номер кадастрового квартала;
- граница и номер существующего земельного участка.



Условные обозначения:






61:51:0020701

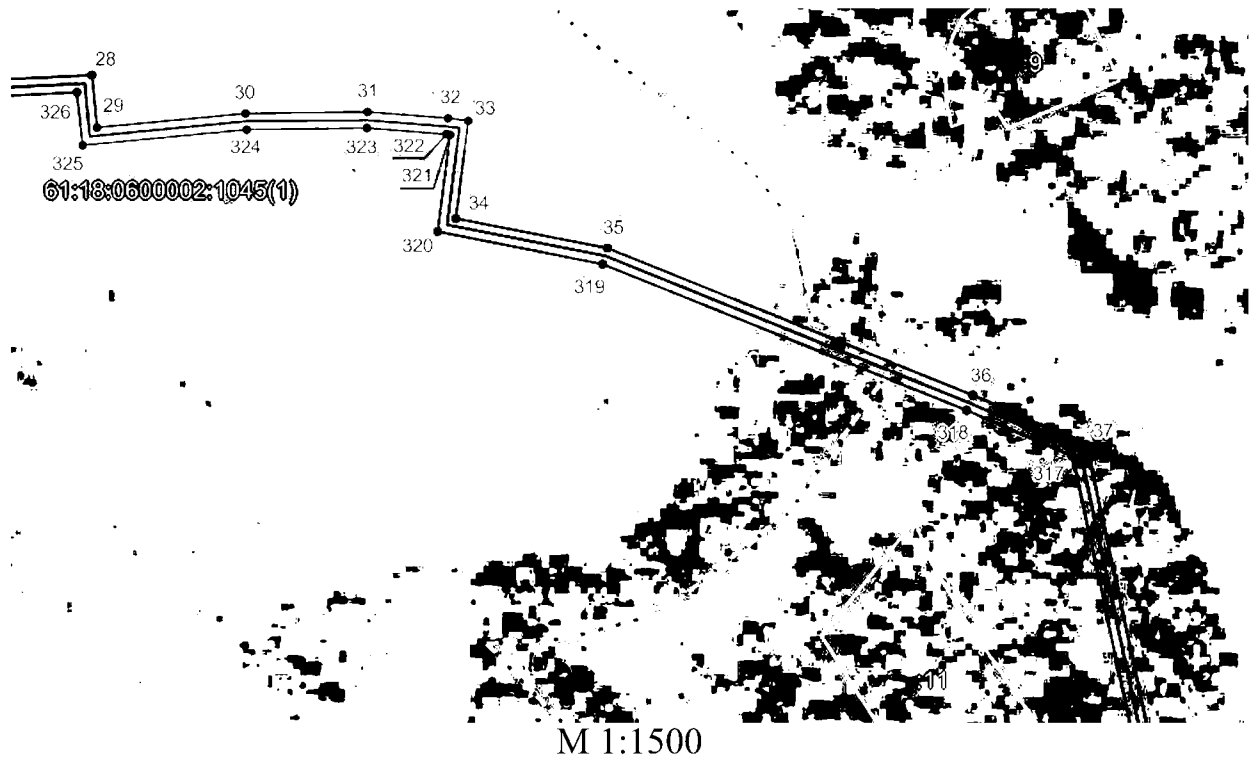
- граница территории, в отношении которой устанавливается публичный сервитут;
- поворотная точка линейного объекта;
- ось инженерного сооружения;
- граница муниципального образования;
- граница и номер кадастрового квартала;
- граница и номер существующего земельного участка.



М 1:1500

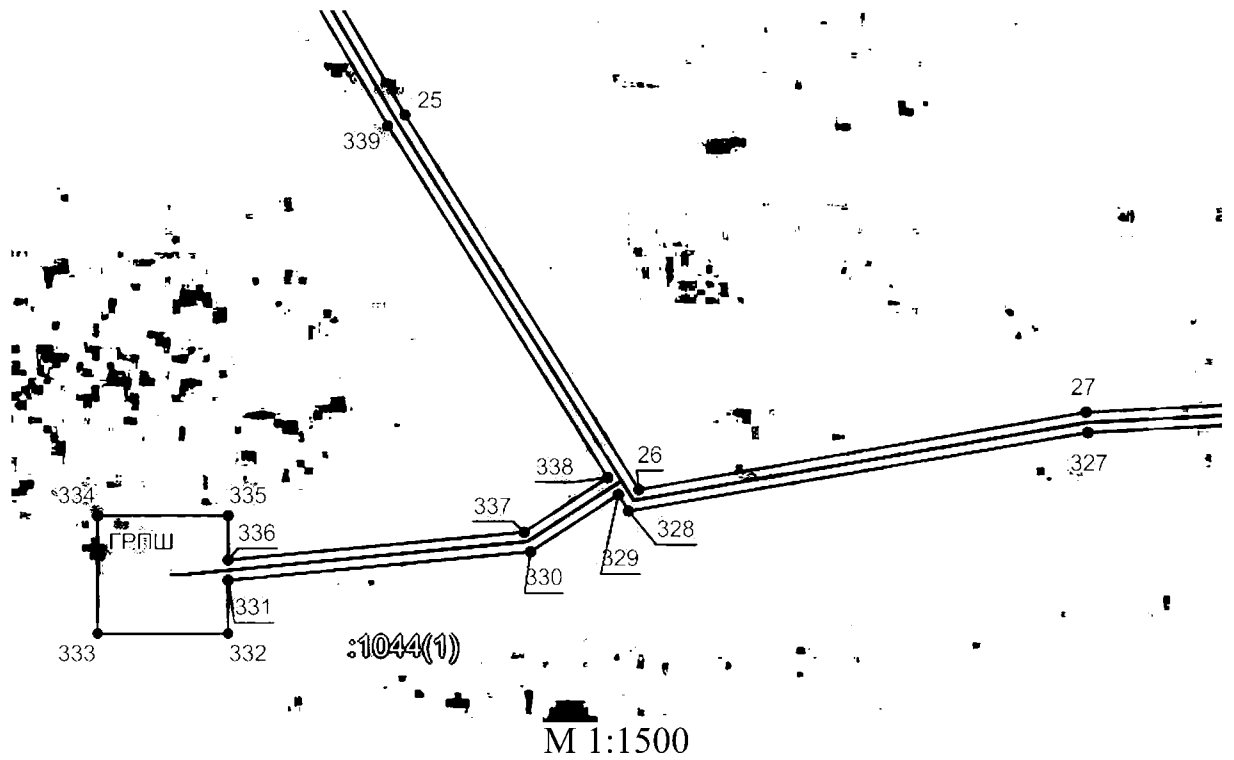
Условные обозначения:

	— граница территории, в отношении которой устанавливается публичный сервитут;
1 •	— поворотная точка линейного объекта;
	— ось инженерного сооружения;
	— граница муниципального образования;
61:51:0020701	— граница и номер кадастрового квартала;
	— граница и номер существующего земельного участка.



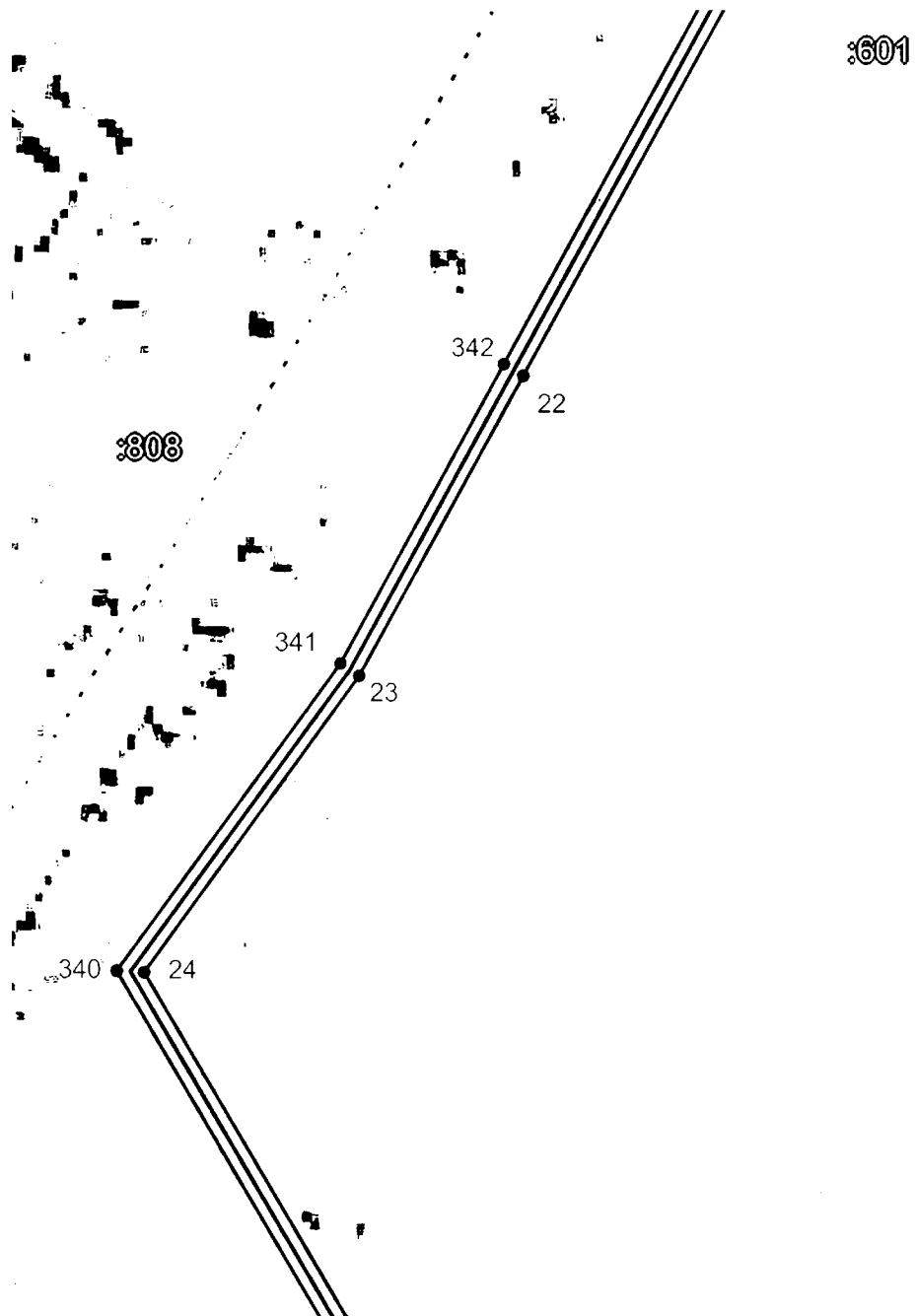
Условные обозначения:

- | | |
|--|---|
| <div style="border: 1px solid black; width: 20px; height: 10px; margin-bottom: 5px;"></div> <div style="display: flex; align-items: center; margin-bottom: 5px;"> 1 • </div> <div style="border-top: 2px solid black; width: 40px; margin-bottom: 5px;"></div> <div style="border-top: 2px dashed black; width: 40px; margin-bottom: 5px;"></div> <div style="font-family: monospace; font-size: 1.2em; margin-bottom: 5px;">61:51:0020701</div> | <ul style="list-style-type: none"> – граница территории, в отношении которой устанавливается публичный сервитут; – поворотная точка линейного объекта; – ось инженерного сооружения; – граница муниципального образования; – граница и номер кадастрового квартала; – граница и номер существующего земельного участка. |
|--|---|






Условные обозначения:


- | | |
|--|---|
| | <ul style="list-style-type: none"> — граница территории, в отношении которой устанавливается публичный сервитут; • — поворотная точка линейного объекта; — ось инженерного сооружения; - - - граница муниципального образования; 61:51:0020701 — граница и номер кадастрового квартала; — граница и номер существующего земельного участка. |
|--|---|



М 1:1500




Условные обозначения:


	– граница территории, в отношении которой устанавливается публичный сервитут;
1 ●	– поворотная точка линейного объекта;
	– ось инженерного сооружения;
	– граница муниципального образования;
61:51:0020701	– граница и номер кадастрового квартала;
	– граница и номер существующего земельного участка.



М 1:1500




Условные обозначения:

	– граница территории, в отношении которой устанавливается публичный сервитут;
1 ●	– поворотная точка линейного объекта;
	– ось инженерного сооружения;
	– граница муниципального образования;
61:51:0020701	– граница и номер кадастрового квартала;
	– граница и номер существующего земельного участка.



М 1:1500


Условные обозначения:

	– граница территории, в отношении которой устанавливается публичный сервитут;
1 •	– поворотная точка линейного объекта;
	– ось инженерного сооружения;
	– граница муниципального образования;
61:51:0020701	– граница и номер кадастрового квартала;
	– граница и номер существующего земельного участка.



Условные обозначения:

	– граница территории, в отношении которой устанавливается публичный сервитут;
1 ●	– поворотная точка линейного объекта;
	– ось инженерного сооружения;
	– граница муниципального образования;
61:51:0020701	– граница и номер кадастрового квартала;
	– граница и номер существующего земельного участка.



М 1:1500

Условные обозначения:

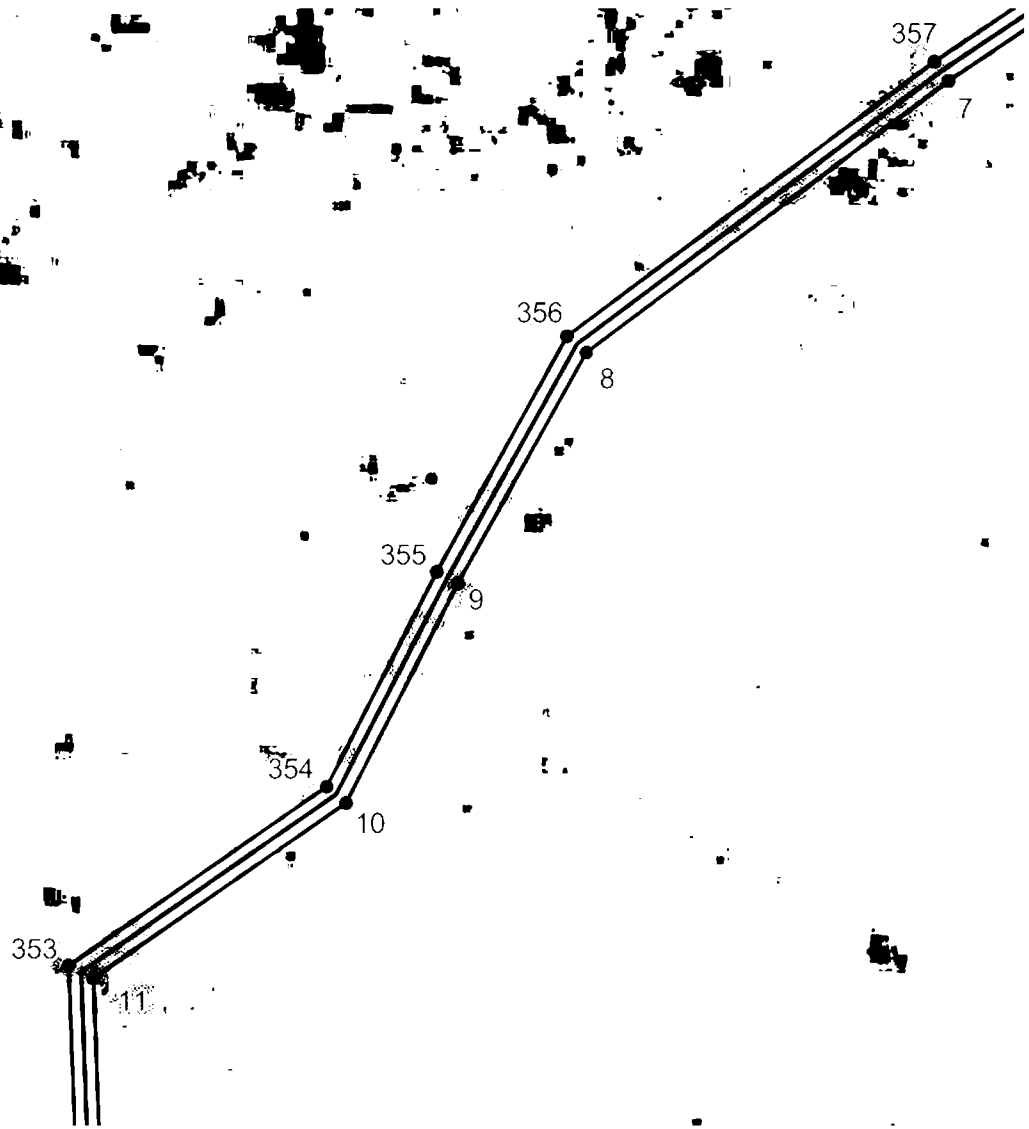


1 ●






61:51:0020701

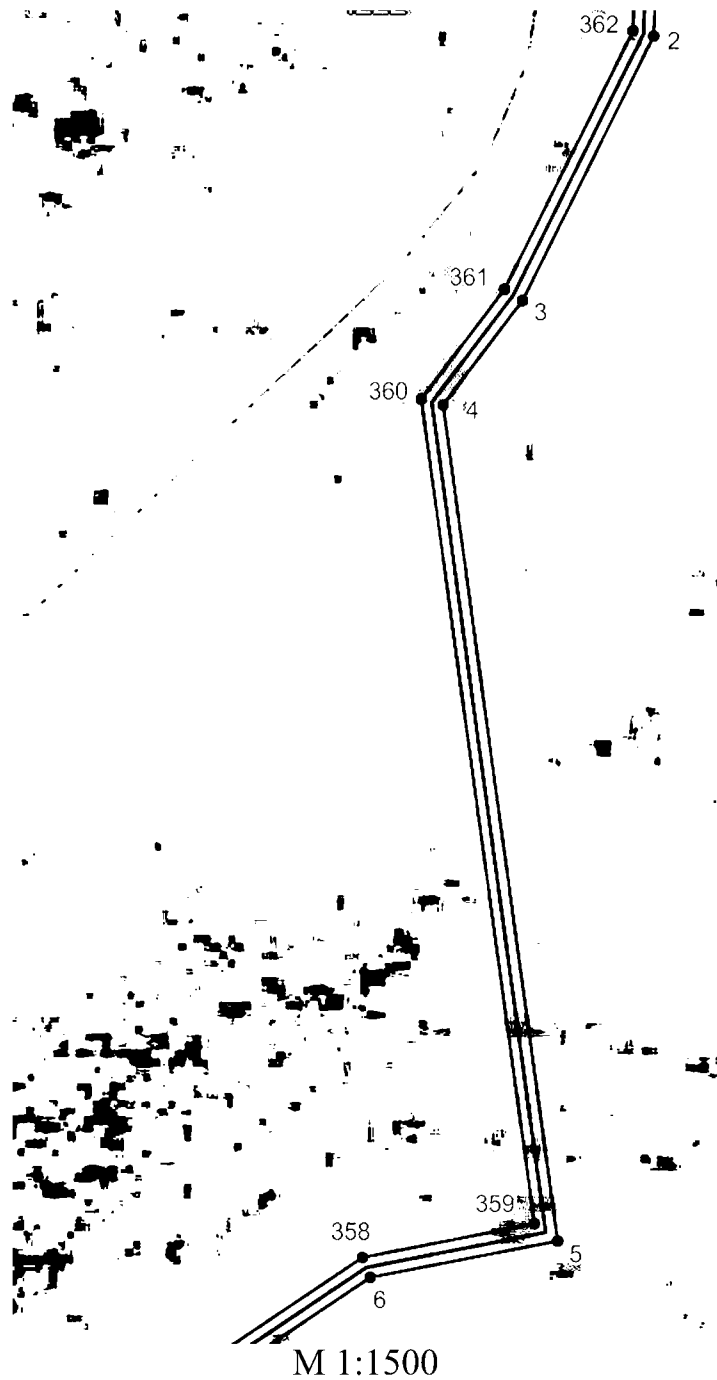
- граница территории, в отношении которой устанавливается публичный сервитут;
- поворотная точка линейного объекта;
- ось инженерного сооружения;
- граница муниципального образования;
- граница и номер кадастрового квартала;
- граница и номер существующего земельного участка.



М 1:1500

Условные обозначения:

	– граница территории, в отношении которой устанавливается публичный сервитут;
1 ●	– поворотная точка линейного объекта;
	– ось инженерного сооружения;
	– граница муниципального образования;
61:51:0020701	– граница и номер кадастрового квартала;
	– граница и номер существующего земельного участка.



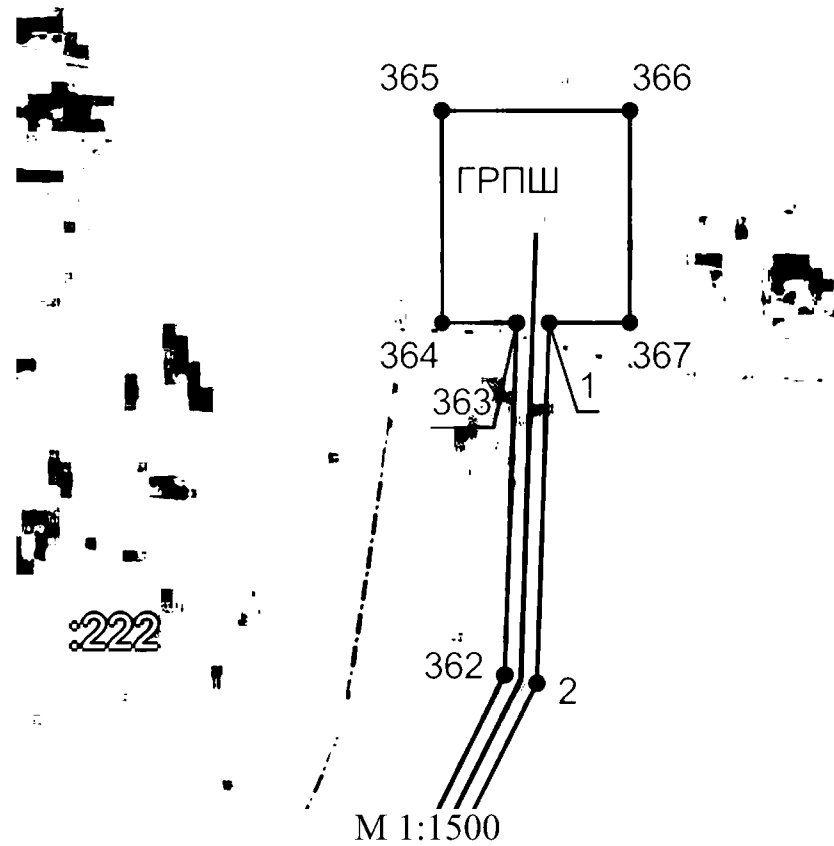
Условные обозначения:



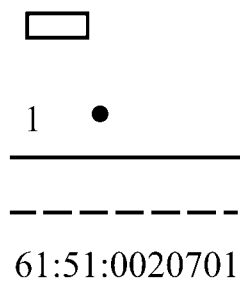
61:51:0020701

- граница территории, в отношении которой устанавливается публичный сервитут;
- поворотная точка линейного объекта;
- ось инженерного сооружения;
- граница муниципального образования;
- граница и номер кадастрового квартала;
- граница и номер существующего земельного участка.

61:18:0070705



Условные обозначения:



- граница территории, в отношении которой устанавливается публичный сервитут;
- поворотная точка линейного объекта;
- ось инженерного сооружения;
- граница муниципального образования;
- граница и номер кадастрового квартала;
- граница и номер существующего земельного участка.

2. Описание местоположения границ

Таблица № 1

Сведения об объекте		
№ п/п	Характеристика объекта	Описание характеристики
1	2	3
1.	Местоположение объекта	Ростовская область, город Зверево, Красносулинский район
2.	Площадь объекта +/- величина погрешности определения площади (Р +/- Дельта Р)	58107 кв. метров
3.	Иные характеристики объекта	публичный сервитут устанавливается в целях строительства и эксплуатации линейного объекта системы газоснабжения «Межпоселковый газопровод к х. Тацин, п. Розет, х. Комиссаровка, п. Чичерино Красносулинского района и к х. Трудовой (городской округ Зверево) Ростовской области» и его неотъемлемых технологических частей

Сведения о местоположении границ объекта					
Система координат МСК-61					
Сведения о характерных точках границ объекта					
Обозначение характерных точек границ	Координаты (метров)		Метод определения координат характерной точки	Средняя квадратическая погрешность положения характерной точки (Mt) (метров)	Описание обозначения точки на местности (при наличии)
	X	Y			
1	2	3	4	5	6
1	522473,87	2237982,79	картометри- ческий метод	0,1	—
2	522428,57	2237981,23		0,1	—
3	522377,91	2237956,01		0,1	—
4	522357,86	2237940,78		0,1	—
5	522197,65	2237962,80		0,1	—
6	522190,64	2237926,84		0,1	—
7	522159,79	2237880,86		0,1	—
8	522115,39	2237821,49		0,1	—
9	522077,55	2237800,52		0,1	—
10	522041,62	2237782,14		0,1	—
11	522012,89	2237740,79		0,1	—
12	521834,45	2237747,43		0,1	—
13	521656,13	2237427,02		0,1	—
14	521664,24	2237421,03		0,1	—
15	521589,86	2237329,54		0,1	—
16	521540,78	2237273,76		0,1	—
17	521246,50	2237088,42		0,1	—
18	521156,85	2237033,36		0,1	—
19	521062,66	2237000,76		0,1	—
20	521030,84	2236986,35		0,1	—
21	521037,28	2236972,05		0,1	—
22	520916,76	2236906,05		0,1	—
23	520863,74	2236877,06		0,1	—
24	520811,43	2236839,03		0,1	—
25	520694,78	2236907,46		0,1	—
26	520619,82	2236954,27		0,1	—
27	520635,19	2237043,97		0,1	—
28	520639,03	2237118,84		0,1	—
29	520626,20	2237120,19		0,1	—

1	2	3	4	5	6
30	520629,66	2237156,51	картометри- ческий метод	0,1	—
31	520629,99	2237186,25		0,1	—
32	520628,49	2237205,98		0,1	—
33	520627,83	2237210,98		0,1	—
34	520603,98	2237207,95		0,1	—
35	520596,69	2237245,01		0,1	—
36	520560,78	2237334,42		0,1	—
37	520548,72	2237362,20		0,1	—
38	520449,37	2237383,65		0,1	—
39	520399,37	2237399,06		0,1	—
40	520359,21	2237391,44		0,1	—
41	520343,02	2237389,57		0,1	—
42	520327,03	2237400,66		0,1	—
43	520319,13	2237439,02		0,1	—
44	520300,93	2237453,87		0,1	—
45	520279,24	2237463,75		0,1	—
46	520284,98	2237488,83		0,1	—
47	520274,58	2237520,81		0,1	—
48	520274,29	2237522,48		0,1	—
49	520273,22	2237558,69		0,1	—
50	520310,54	2237560,58		0,1	—
51	520309,24	2237609,24		0,1	—
52	520297,62	2237633,71		0,1	—
53	520294,48	2237734,60		0,1	—
54	520400,32	2237734,16		0,1	—
55	520403,48	2237723,24		0,1	—
56	520428,55	2237730,51		0,1	—
57	520421,97	2237753,18		0,1	—
58	520396,91	2237745,91		0,1	—
59	520399,15	2237738,16		0,1	—
60	520294,35	2237738,60		0,1	—
61	520293,76	2237757,60		0,1	—
62	520292,35	2237758,43		0,1	—
63	520278,45	2237768,68		0,1	—
64	520249,32	2237825,13		0,1	—
65	520228,37	2237868,51		0,1	—
66	520205,96	2237901,04		0,1	—
67	520165,26	2237939,32		0,1	—
68	520105,78	2237936,23		0,1	—
69	519968,67	2237904,18		0,1	—
70	519940,32	2237906,81		0,1	—
71	519878,72	2237889,69		0,1	—
72	519835,00	2237864,76		0,1	—
73	519796,28	2237857,59		0,1	—

1	2	3	4	5	6
74	519794,31	2237857,22	картометри- ческий метод	0,1	—
75	519548,96	2237809,76		0,1	—
76	519302,84	2237735,98		0,1	—
77	519264,14	2237736,29		0,1	—
78	519265,02	2237723,41		0,1	—
79	519191,33	2237705,31		0,1	—
80	519149,72	2237696,61		0,1	—
81	519068,22	2237696,14		0,1	—
82	519067,55	2237679,36		0,1	—
83	518765,27	2237703,49		0,1	—
84	518514,24	2237727,49		0,1	—
85	518515,11	2237737,36		0,1	—
86	518371,51	2237750,50		0,1	—
87	518316,88	2237760,56		0,1	—
88	518313,92	2237746,25		0,1	—
89	518117,47	2237780,96		0,1	—
90	517849,66	2237804,45		0,1	—
91	517266,56	2237855,71		0,1	—
92	517250,57	2237872,35		0,1	—
93	517220,21	2237872,47		0,1	—
94	517065,78	2237879,24		0,1	—
95	517065,07	2237868,80		0,1	—
96	517013,21	2237870,55		0,1	—
97	516657,26	2237861,44		0,1	—
98	516657,26	2237872,61		0,1	—
99	516582,77	2237872,62		0,1	—
100	516570,80	2237878,55		0,1	—
101	516405,43	2237880,60		0,1	—
102	516366,55	2237892,98		0,1	—
103	516061,14	2237894,73		0,1	—
104	515909,10	2237889,10		0,1	—
105	515847,66	2237854,85		0,1	—
106	515803,84	2237852,76		0,1	—
107	515783,28	2237837,59		0,1	—
108	515767,32	2237836,44		0,1	—
109	515763,39	2237841,82		0,1	—
110	515728,48	2237828,15		0,1	—
111	515690,32	2237807,35		0,1	—
112	515606,93	2237764,15		0,1	—
113	515529,13	2237721,18		0,1	—
114	515533,74	2237713,16		0,1	—
115	515476,66	2237676,79		0,1	—
116	515434,97	2237628,17		0,1	—
117	515345,73	2237523,11		0,1	—

1	2	3	4	5	6
118	515329,77	2237536,38	картометри- ческий метод	0,1	—
119	515295,63	2237498,43		0,1	—
120	515304,12	2237481,50		0,1	—
121	515203,26	2237390,22		0,1	—
122	515070,00	2237261,07		0,1	—
123	515032,59	2237299,67		0,1	—
124	515068,07	2237421,02		0,1	—
125	515118,87	2237598,39		0,1	—
126	515118,96	2237655,71		0,1	—
127	515125,63	2237691,44		0,1	—
128	515129,04	2237757,34		0,1	—
129	515145,88	2237809,96		0,1	—
130	515140,40	2237813,10		0,1	—
131	515152,49	2237832,64		0,1	—
132	515130,72	2237846,11		0,1	—
133	515118,31	2237826,04		0,1	—
134	515125,54	2237821,57		0,1	—
135	515123,53	2237818,16		0,1	—
136	515141,08	2237808,10		0,1	—
137	515125,07	2237758,07		0,1	—
138	515121,65	2237691,91		0,1	—
139	515114,96	2237656,09		0,1	—
140	515114,87	2237598,95		0,1	—
141	515064,22	2237422,13		0,1	—
142	515028,10	2237298,56		0,1	—
143	515067,13	2237258,28		0,1	—
144	515042,12	2237234,05		0,1	—
145	514982,34	2237150,97		0,1	—
146	514874,84	2237069,48		0,1	—
147	514849,06	2237080,76		0,1	—
148	514838,77	2237058,07		0,1	—
149	514818,33	2237029,76		0,1	—
150	514673,51	2236865,19		0,1	—
151	514595,68	2236786,11		0,1	—
152	514494,48	2236731,73		0,1	—
153	514386,53	2236722,51		0,1	—
154	514305,52	2236745,94		0,1	—
155	514271,21	2236762,41		0,1	—
156	514227,54	2236927,61		0,1	—
157	514188,73	2236957,51		0,1	—
158	514140,89	2236994,91	0,1	—	
159	513927,27	2237032,63	0,1	—	
160	513734,23	2237175,94	0,1	—	
161	513398,12	2237425,90	0,1	—	

1	2	3	4	5	6
162	513342,25	2237493,21	картометри- ческий метод	0,1	—
163	513324,94	2237509,48		0,1	—
164	513261,68	2237547,21		0,1	—
165	513260,79	2237547,68		0,1	—
166	513177,83	2237591,19		0,1	—
167	513164,84	2237614,16		0,1	—
168	513158,87	2237614,84		0,1	—
169	513158,42	2237610,87		0,1	—
170	513162,37	2237610,42		0,1	—
171	513174,93	2237588,19		0,1	—
172	513259,08	2237544,06		0,1	—
173	513259,13	2237544,04		0,1	—
174	513259,59	2237543,80		0,1	—
175	513322,52	2237506,27		0,1	—
176	513339,33	2237490,47		0,1	—
177	513395,34	2237422,97		0,1	—
178	513731,85	2237172,73		0,1	—
179	513925,65	2237028,86		0,1	—
180	514139,21	2236991,14		0,1	—
181	514186,28	2236954,35		0,1	—
182	514224,02	2236925,27		0,1	—
183	514267,82	2236759,60		0,1	—
184	514304,09	2236742,19		0,1	—
185	514386,13	2236718,46		0,1	—
186	514495,64	2236727,81		0,1	—
187	514597,90	2236782,76	0,1	—	
188	514598,21	2236782,98	0,1	—	
189	514676,44	2236862,46	0,1	—	
190	514821,46	2237027,26	0,1	—	
191	514842,25	2237056,05	0,1	—	
192	514851,08	2237075,51	0,1	—	
193	514875,38	2237064,88	0,1	—	
194	514985,24	2237148,15	0,1	—	
195	515045,16	2237231,42	0,1	—	
196	515206,00	2237387,30	0,1	—	
197	515309,06	2237480,57	0,1	—	
198	515300,43	2237497,78	0,1	—	
199	515330,17	2237530,85	0,1	—	
200	515346,22	2237517,51	0,1	—	
201	515438,01	2237625,57	0,1	—	
202	515479,31	2237673,74	0,1	—	
203	515539,11	2237711,84	0,1	—	
204	515534,63	2237719,65	0,1	—	
205	515608,82	2237760,63	0,1	—	

1	2	3	4	5	6
206	515692,20	2237803,82	картометри- ческий метод	0,1	—
207	515730,18	2237824,52		0,1	—
208	515761,98	2237836,97		0,1	—
209	515765,40	2237832,29		0,1	—
210	515784,72	2237833,69		0,1	—
211	515805,24	2237848,83		0,1	—
212	515848,79	2237850,90		0,1	—
213	515910,21	2237885,14		0,1	—
214	516061,20	2237890,73		0,1	—
215	516365,92	2237888,98		0,1	—
216	516404,78	2237876,61		0,1	—
217	516569,84	2237874,57		0,1	—
218	516581,83	2237868,62		0,1	—
219	516653,26	2237868,61		0,1	—
220	516653,26	2237857,34		0,1	—
221	517013,19	2237866,55		0,1	—
222	517068,90	2237864,67		0,1	—
223	517069,61	2237875,07		0,1	—
224	517220,11	2237868,47		0,1	—
225	517248,86	2237868,36		0,1	—
226	517264,72	2237851,85		0,1	—
227	517849,31	2237800,46		0,1	—
228	518116,95	2237776,99		0,1	—
229	518317,05	2237741,63		0,1	—
230	518320,00	2237755,91		0,1	—
231	518370,97	2237746,54		0,1	—
232	518510,78	2237733,74		0,1	—
233	518509,91	2237723,89		0,1	—
234	518764,92	2237699,50		0,1	—
235	519071,38	2237675,04		0,1	—
236	519072,06	2237692,17	0,1	—	
237	519088,03	2237692,26	0,1	—	
238	519087,86	2237683,84	0,1	—	
239	519092,77	2237629,57	0,1	—	
240	519126,17	2237595,44	0,1	—	
241	519151,68	2237545,36	0,1	—	
242	519174,13	2237439,71	0,1	—	
243	519214,89	2237335,03	0,1	—	
244	519253,42	2237245,33	0,1	—	
245	519263,72	2237223,76	0,1	—	
246	519290,50	2237201,92	0,1	—	
247	519341,82	2237138,58	0,1	—	
248	519395,89	2237037,93	0,1	—	
249	519420,27	2237010,86	0,1	—	

1	2	3	4	5	6
250	519454,58	2236924,55	картометри- ческий метод	0,1	—
251	519480,42	2236914,25		0,1	—
252	519505,65	2236850,73		0,1	—
253	519569,74	2236768,74		0,1	—
254	519615,82	2236714,50		0,1	—
255	519636,77	2236700,18		0,1	—
256	519634,35	2236688,57		0,1	—
257	519657,04	2236682,45		0,1	—
258	519654,62	2236672,75		0,1	—
259	519680,38	2236666,36		0,1	—
260	519686,05	2236689,27		0,1	—
261	519660,30	2236695,65		0,1	—
262	519657,97	2236686,10		0,1	—
263	519639,04	2236691,45		0,1	—
264	519641,24	2236701,97		0,1	—
265	519618,52	2236717,50		0,1	—
266	519572,84	2236771,27		0,1	—
267	519509,16	2236852,75		0,1	—
268	519483,50	2236917,33		0,1	—
269	519457,66	2236927,63		0,1	—
270	519423,73	2237013,00		0,1	—
271	519399,19	2237040,24		0,1	—
272	519345,16	2237140,80		0,1	—
273	519293,38	2237204,72		0,1	—
274	519266,94	2237226,29		0,1	—
275	519257,03	2237247,05		0,1	—
276	519218,59	2237336,55		0,1	—
277	519177,98	2237440,85		0,1	—
278	519155,48	2237546,71		0,1	—
279	519129,45	2237597,80	0,1	—	
280	519096,62	2237631,35	0,1	—	
281	519091,87	2237683,98	0,1	—	
282	519092,04	2237692,28	0,1	—	
283	519150,15	2237692,61	0,1	—	
284	519192,21	2237701,41	0,1	—	
285	519269,21	2237720,27	0,1	—	
286	519268,42	2237732,26	0,1	—	
287	519303,42	2237731,98	0,1	—	
288	519549,92	2237805,87	0,1	—	
289	519795,06	2237853,29	0,1	—	
290	519797,01	2237853,66	0,1	—	
291	519836,40	2237860,95	0,1	—	
292	519880,27	2237885,97	0,1	—	
293	519940,68	2237902,76	0,1	—	

1	2	3	4	5	6
294	519968,95	2237900,14	картометри- ческий метод	0,1	—
295	520106,34	2237932,25		0,1	—
296	520163,76	2237935,24		0,1	—
297	520202,91	2237898,42		0,1	—
298	520224,91	2237866,49		0,1	—
299	520245,74	2237823,35		0,1	—
300	520275,32	2237766,01		0,1	—
301	520289,83	2237755,32		0,1	—
302	520293,65	2237632,75		0,1	—
303	520305,26	2237608,29		0,1	—
304	520306,43	2237564,37		0,1	—
305	520269,10	2237562,49		0,1	—
306	520270,30	2237522,08		0,1	—
307	520270,69	2237519,85		0,1	—
308	520280,84	2237488,64		0,1	—
309	520274,61	2237461,46		0,1	—
310	520298,80	2237450,45		0,1	—
311	520315,50	2237436,82		0,1	—
312	520323,44	2237398,29		0,1	—
313	520341,98	2237385,42		0,1	—
314	520359,81	2237387,48		0,1	—
315	520399,14	2237394,94		0,1	—
316	520448,35	2237379,78		0,1	—
317	520545,87	2237358,73		0,1	—
318	520557,09	2237332,88		0,1	—
319	520592,84	2237243,87		0,1	—
320	520600,78	2237203,51		0,1	—
321	520624,38	2237206,51		0,1	—
322	520624,51	2237205,56		0,1	—
323	520625,99	2237186,12		0,1	—
324	520625,66	2237156,72		0,1	—
325	520621,84	2237116,62		0,1	—
326	520634,84	2237115,26		0,1	—
327	520631,21	2237044,41		0,1	—
328	520615,43	2236952,30		0,1	—
329	520618,73	2236950,24		0,1	—
330	520607,38	2236932,64		0,1	—
331	520601,61	2236872,01	0,1	—	
332	520590,95	2236872,01	0,1	—	
333	520590,95	2236845,91	0,1	—	
334	520614,55	2236845,91	0,1	—	
335	520614,55	2236872,01	0,1	—	
336	520605,63	2236872,01	0,1	—	
337	520611,27	2236931,29	0,1	—	

1	2	3	4	5	6
338	520622,12	2236948,12	картометри- ческий метод	0,1	—
339	520692,70	2236904,04		0,1	—
340	520811,66	2236834,26		0,1	—
341	520865,88	2236873,68		0,1	—
342	520918,68	2236902,54		0,1	—
343	521042,44	2236970,32		0,1	—
344	521036,13	2236984,35		0,1	—
345	521064,14	2236997,04		0,1	—
346	521158,57	2237029,72		0,1	—
347	521248,61	2237085,02		0,1	—
348	521543,40	2237270,68		0,1	—
349	521592,91	2237326,95		0,1	—
350	521670,01	2237421,83		0,1	—
351	521661,37	2237428,21		0,1	—
352	521836,75	2237743,34		0,1	—
353	522014,92	2237736,71		0,1	—
354	522044,33	2237779,03		0,1	—
355	522079,43	2237796,99		0,1	—
356	522118,08	2237818,41		0,1	—
357	522163,05	2237878,55		0,1	—
358	522194,42	2237925,28		0,1	—
359	522200,86	2237958,32		0,1	—
360	522358,96	2237936,59		0,1	—
361	522380,03	2237952,59		0,1	—
362	522429,57	2237977,26		0,1	—
363	522473,87	2237978,79		0,1	—
364	522473,87	2237969,35		0,1	—
365	522500,51	2237969,35		0,1	—
366	522500,51	2237992,95		0,1	—
367	522473,87	2237992,95		0,1	—
1	522473,87	2237982,79		0,1	—

Примечание.

Список используемых сокращений:

кв. метр – квадратный метр;

Mt – метод определения координат;

МСК-61 – местная система координат;

п. – поселок;

х. – хутор.

Начальник управления
документационного обеспечения
Правительства Ростовской области



А.В. Демидов

Приложение № 3
к постановлению
Правительства
Ростовской области
от 18.12.2025 № 260

ИНФОРМАЦИЯ
о графике проведения работ при осуществлении
деятельности, для обеспечения которой устанавливается
публичный сервитут, в отношении земель и земельных участков, указанных
в пунктах 2, 3, 10 – 17 приложения № 1 к настоящему постановлению

№ п/п	Наименование работ	Период
1.	Строительно-монтажные работы на линейном объекте системы газоснабжения «Межпоселковый газопровод к х. Тацин, п. Розет, х. Комиссаровка, п. Чичерино Красносулинского района и к х. Трудовой (городской округ Зверево) Ростовской области» и его неотъемлемых технологических частей	январь – ноябрь 2026 г.
2.	Эксплуатация линейного объекта системы газоснабжения «Межпоселковый газопровод к х. Тацин, п. Розет, х. Комиссаровка, п. Чичерино Красносулинского района и к х. Трудовой (городской округ Зверево) Ростовской области» и его неотъемлемых технологических частей	декабрь 2026 г. – декабрь 2036 г.

Примечания:

1. В период с января по ноябрь 2026 г. при проведении работ, предусмотренных пунктом 1 информации о графике проведения работ при осуществлении деятельности, для обеспечения которой устанавливается публичный сервитут, использование земель и земельных участков, указанных в пунктах 2, 3, 10 – 17 приложения № 1 к настоящему постановлению, и (или) расположенных на них объектов недвижимого имущества в соответствии с его разрешенным использованием будет невозможно или существенно затруднено.

2. Список используемых сокращений:

- г. – год;
- п. – поселок;
- х. – хутор.

Начальник управления
документационного обеспечения
Правительства Ростовской области



А.В. Демидов