



# ПРАВИТЕЛЬСТВО РОСТОВСКОЙ ОБЛАСТИ

## ПОСТАНОВЛЕНИЕ

от 07.07.2025 № 496

г. Ростов-на-Дону

### Об установлении публичного сервитута

В соответствии с главой V<sup>7</sup> Земельного кодекса Российской Федерации, постановлениями Правительства Российской Федерации от 20.11.2000 № 878 «Об утверждении Правил охраны газораспределительных сетей», от 12.11.2020 № 1816 «Об утверждении перечня случаев, при которых для строительства, реконструкции линейного объекта не требуется подготовка документации по планировке территории, перечня случаев, при которых для строительства, реконструкции объекта капитального строительства не требуется получение разрешения на строительство, перечня случаев, при которых для создания горных выработок в ходе ведения горных работ не требуется получение разрешения на строительство, внесении изменений в перечень видов объектов, размещение которых может осуществляться на землях или земельных участках, находящихся в государственной или муниципальной собственности, без предоставления земельных участков и установления сервитутов, и о признании утратившими силу некоторых актов Правительства Российской Федерации», постановлением Правительства Ростовской области от 28.09.2020 № 22 «Об утверждении Порядка взаимодействия исполнительных органов Ростовской области при установлении публичных сервитутов в отдельных целях», на основании ходатайства публичного акционерного общества «Газпром газораспределение Ростов-на-Дону» (ОГРН 1026103159785, ИНН 6163000368) от 09.06.2025 Правительство Ростовской области **постановляет:**

1. Установить публичный сервитут сроком на 10 лет в отношении земельных участков по Перечню согласно приложению № 1 к настоящему постановлению в целях строительства и эксплуатации линейного объекта системы газоснабжения регионального значения «Газопровод высокого давления Р=1,2 МПа от сетей газораспределения ГРС-1 Ростов п. Темерницкий до сетей газораспределения от ГРС-5 Ростов х. Красный Крым (закольцовка)» и его неотъемлемых технологических частей (далее – публичный сервитут).

2. Утвердить границы территории, в отношении которой устанавливается публичный сервитут, согласно приложению № 2.

3. Определить, что срок, в течение которого использование земельных участков, указанных в приложении № 1 к настоящему постановлению, и (или) расположенных на них объектов недвижимого имущества в соответствии с их разрешенным использованием будет невозможно или существенно затруднено в связи с осуществлением публичного сервитута, устанавливается в период с октября 2025 г. по август 2026 г.

4. Информация о графике проведения работ при осуществлении деятельности, для обеспечения которой устанавливается публичный сервитут, в отношении земельных участков, указанных в пунктах 2, 5, 8 – 29 приложения № 1 к настоящему постановлению, направленная ходатайством публичного акционерного общества «Газпром газораспределение Ростов-на-Дону» от 09.06.2025, указана в приложении № 3 к настоящему постановлению.

5. Публичному акционерному обществу «Газпром газораспределение Ростов-на-Дону»:

5.1. Обеспечить приведение земельных участков, указанных в приложении № 1 к настоящему постановлению, в состояние, пригодное для их использования в соответствии с видом разрешенного использования, в сроки, предусмотренные пунктом 8 статьи 39<sup>50</sup> Земельного кодекса Российской Федерации.

5.2. Внести плату за публичный сервитут в отношении земельных участков, указанных в пунктах 2, 5, 8 – 29 приложения № 1 к настоящему постановлению, находящихся в государственной или муниципальной собственности и не предоставленных гражданам или юридическим лицам, не позднее шести месяцев со дня официального опубликования настоящего постановления единовременным платежом за весь срок публичного сервитута в размере 0,1 процента кадастровой стоимости указанных земельных участков.

6. Рекомендовать публичному акционерному обществу «Газпром газораспределение Ростов-на-Дону» уведомлять Правительство Ростовской области об изменениях характеристик линейного объекта системы газоснабжения регионального значения «Газопровод высокого давления Р=1,2 МПа от сетей газораспределения ГРС-1 Ростов п. Темерницкий до сетей газораспределения от ГРС-5 Ростов х. Красный Крым (закольцовка)» и его неотъемлемых технологических частей, оказывающих влияние на изменение границ охранной зоны данного объекта, в течение 30 дней с даты внесения таких изменений в сведения Единого государственного реестра недвижимости.

7. Министерству имущественных и земельных отношений, финансового оздоровления предприятий, организаций Ростовской области обеспечить:

7.1. Выполнение мероприятий, указанных в подпункте 17.2 пункта 17 Порядка взаимодействия исполнительных органов Ростовской области при установлении публичных сервитутов в отдельных целях, утвержденного постановлением Правительства Ростовской области от 28.09.2020 № 22.

7.2. Направление в орган регистрации прав в срок не более пяти рабочих дней со дня принятия настоящего постановления заявления о внесении сведений в Единый государственный реестр недвижимости о публичном сервитуте, установленном в отношении земельных участков, указанных в приложении № 1 к настоящему постановлению.

8. Публичный сервитут считается установленным со дня внесения сведений о нем в Единый государственный реестр недвижимости.

9. Настоящее постановление вступает в силу со дня его официального опубликования, но не ранее 12 июля 2025 г.

10. Контроль за выполнением настоящего постановления возложить на первого заместителя Губернатора Ростовской области Господарева А.Н.

Временно исполняющий обязанности  
Губернатора Ростовской области



Ю.Б. Слюсарь

Постановление вносит  
министерство имущественных  
и земельных отношений,  
финансового оздоровления  
предприятий, организаций  
Ростовской области

Приложение № 1  
к постановлению  
Правительства  
Ростовской области  
от 07.07.2025 № 496

**ПЕРЕЧЕНЬ**  
земельных участков, в отношении которых  
устанавливается публичный сервитут

№ п/п	Кадастровый номер земельного участка	Адрес или описание местоположения земельного участка
1	2	3
1.	61:02:0600005:4775	Ростовская область, Аксайский район, п. Темерницкий
2.	61:02:0600005:10408	Ростовская область, Аксайский район, п. Темерницкий
3.	61:02:0600005:15736	Ростовская область, Аксайский район, п. Темерницкий
4.	61:02:0600005:15758	Ростовская область, Аксайский район, п. Темерницкий
5.	61:25:0000000:6506	Ростовская область, Мясниковский район, земли колхоза «Колос»
6.	61:25:0600401:2074	Ростовская область, Мясниковский район, Краснокрымское с/п, на землях колхоза «Дружба»
7.	61:25:0600401:11800	Ростовская область, Мясниковский район, Краснокрымское с/п, на землях колхоза «Дружба»
8.	61:25:0600401:22561	Ростовская область, Мясниковский район, Краснокрымское с/п, на землях колхоза «Дружба»
9.	61:25:0600401:22564	Ростовская область, Мясниковский район, Краснокрымское с/п, на землях колхоза «Дружба»
10.	61:25:0600401:22566	Ростовская область, Мясниковский район, Краснокрымское с/п, на землях колхоза «Дружба»
11.	61:25:0600401:22568	Ростовская область, Мясниковский район, Краснокрымское с/п, на землях колхоза «Дружба»
12.	61:25:0600401:22570	Ростовская область, Мясниковский район, Краснокрымское с/п, на землях колхоза «Дружба»
13.	61:25:0600401:22572	Ростовская область, Мясниковский район, Краснокрымское с/п, на землях колхоза «Дружба»

1	2	3
14.	61:25:0600401:22574	Ростовская область, Мясниковский район, Краснокрымское с/п, на землях колхоза «Дружба»
15.	61:25:0600401:22576	Ростовская область, Мясниковский район, Краснокрымское с/п, на землях колхоза «Дружба»
16.	61:25:0600401:22580	Ростовская область, Мясниковский район, Краснокрымское с/п, на землях колхоза «Дружба»
17.	61:25:0600401:22584	Ростовская область, Мясниковский район, Краснокрымское с/п, на землях колхоза «Дружба»
18.	61:25:0600401:22586	Ростовская область, Мясниковский район, Краснокрымское с/п, на землях колхоза «Дружба»
19.	61:25:0600401:22588	Ростовская область, Мясниковский район, Краснокрымское с/п, на землях колхоза «Дружба»
20.	61:25:0600401:22590	Ростовская область, Мясниковский район, Краснокрымское с/п, на землях колхоза «Дружба»
21.	61:25:0600401:22592	Ростовская область, Мясниковский район, Краснокрымское с/п, на землях колхоза «Дружба»
22.	61:25:0600401:22598	Ростовская область, Мясниковский район, Краснокрымское с/п, на землях колхоза «Дружба»
23.	61:25:0600401:22604	Ростовская область, Мясниковский район, Краснокрымское с/п, на землях колхоза «Дружба»
24.	61:25:0600401:22606	Ростовская область, Мясниковский район, Краснокрымское с/п, на землях колхоза «Дружба»
25.	61:25:0600401:22697	Ростовская область, Мясниковский район, Краснокрымское с/п, на землях колхоза «Дружба»
26.	61:25:0600401:22700	Ростовская область, Мясниковский район, Краснокрымское с/п, на землях колхоза «Дружба»
27.	61:25:0600501:2273	Ростовская область, Мясниковский район
28.	61:25:0600501:2479	Ростовская область, Мясниковский район
29.	61:25:0600501:3353	Ростовская область, Мясниковский район, земли колхоза «Колос»
30.	61:25:0600501:3621	Ростовская область, Мясниковский район, земли колхоза «Колос»

1	2	3
31.	61:25:0600501:4090	Ростовская область, Мясниковский район, Российская Федерация, земли колхоза «Колос»
32.	61:25:0600501:4091	Ростовская область, Мясниковский район, земли колхоза «Колос»
33.	61:25:0600501:4092	Ростовская область, Мясниковский район, земли колхоза «Колос»
34.	61:25:0600501:4705	Ростовская область, Мясниковский район, земли СПК-колхоза «Колос»
35.	61:25:0600501:4717	Ростовская область, Мясниковский район, земли СПК колхоза «Колос»
36.	61:25:0600501:4718	Ростовская область, Мясниковский район, земли СПК колхоза «Колос»
37.	61:25:0600501:4719	Ростовская область, Мясниковский район, земли СПК колхоза «Колос»
38.	61:25:0600501:4720	Ростовская область, Мясниковский район, земли СПК колхоза «Колос»

Примечания:

1. Адреса и описание местоположения земельных участков приведены в соответствии с выписками из Единого государственного реестра недвижимости от 18.06.2025.

2. Используемые сокращения:

п. – поселок;

с/п – сельское поселение;

СПК – сельскохозяйственный производственный кооператив.

Начальник управления  
документационного обеспечения  
Правительства Ростовской области

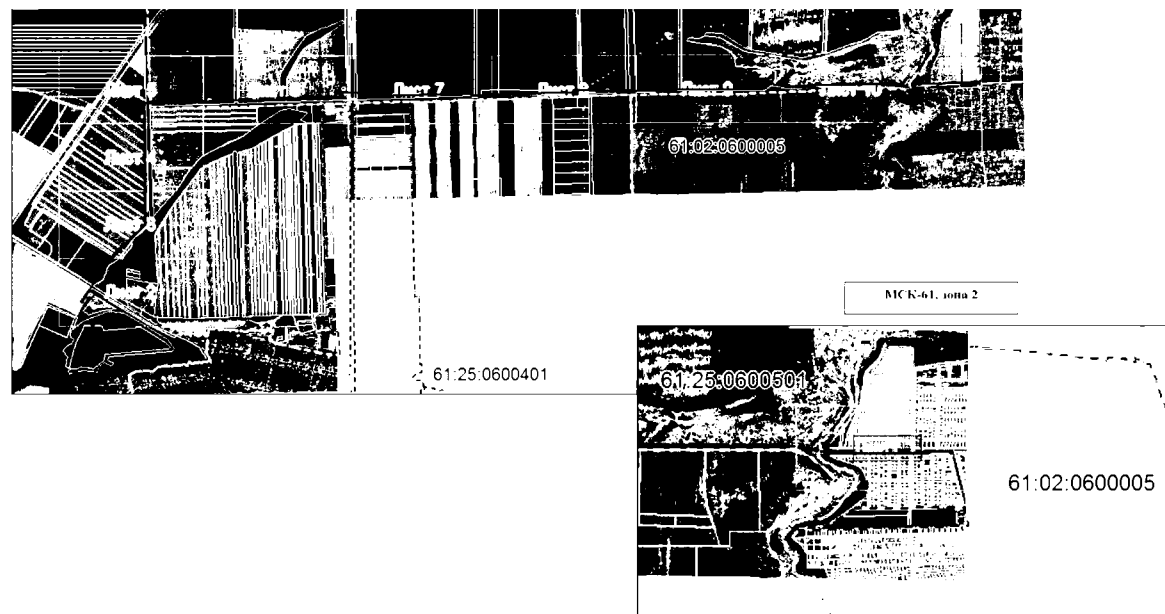


А.В. Демидов

Приложение № 2  
к постановлению  
Правительства  
Ростовской области  
от 07.07.2025 № 496

**ГРАНИЦЫ**  
территории, в отношении которой устанавливается публичный сервитут


1. Чертеж границ территории, в отношении которой устанавливается публичный сервитут



Условное обозначение:



— граница территории, в отношении которой устанавливается публичный сервитут.



M 1:3000

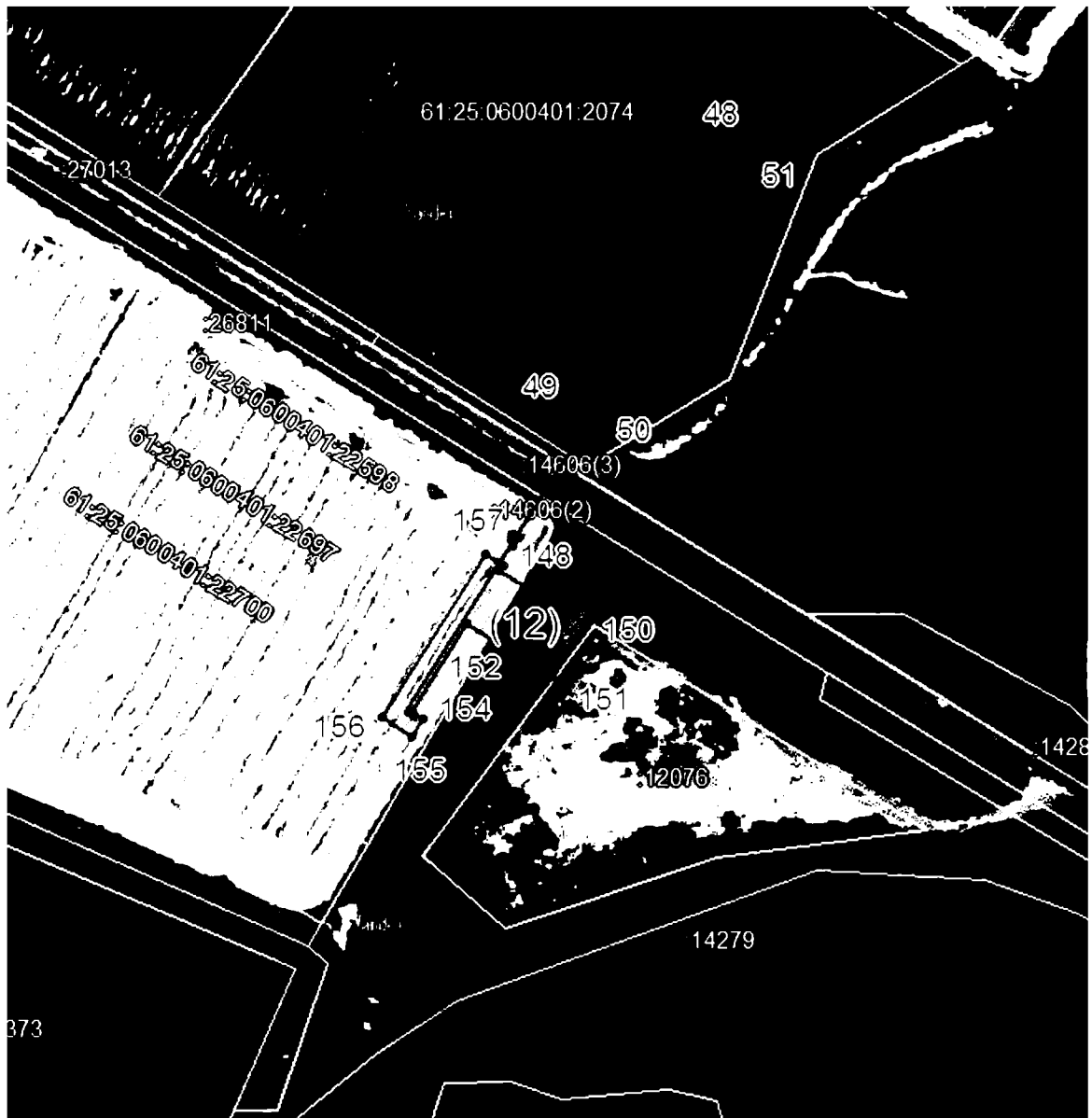
Условные обозначения:



1

- граница территории, в отношении которой устанавливается публичный сервитут;
- поворотная точка линейного объекта;
- ось инженерного сооружения;
- граница кадастрового квартала;
- граница и номер существующего земельного участка.





М 1:3000

Условные обозначения:

- |   |  |
|---|--|
| <div style="border: 1px solid black; width: 30px; height: 10px; margin-bottom: 5px;"></div> <div style="display: flex; align-items: center;"> <span style="font-size: 1.5em; margin-right: 5px;">1</span> <div style="width: 30px; height: 10px; border: 1px solid black; margin-right: 5px;"></div> <div style="width: 10px; height: 10px; border: 1px solid black; border-radius: 50%; margin-right: 5px;"></div> </div> <div style="border-top: 1px solid black; width: 50px; margin-top: 5px;"></div> | <ul style="list-style-type: none"> <li>— граница территории, в отношении которой устанавливается публичный сервитут;</li> <li>— поворотная точка линейного объекта;</li> <li>— ось инженерного сооружения;</li> <li>— граница кадастрового квартала;</li> <li>— граница и номер существующего земельного участка.</li> </ul> |
|---|--|



М 1:3000


Условные обозначения:



1 ●



- граница территории, в отношении которой устанавливается публичный сервитут;
- поворотная точка линейного объекта;
- ось инженерного сооружения;
- граница кадастрового квартала;
- граница и номер существующего земельного участка.



М 1:3000

Условные обозначения:



1

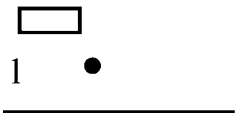


- граница территории, в отношении которой устанавливается публичный сервитут;
- поворотная точка линейного объекта;
- ось инженерного сооружения;
- граница кадастрового квартала;
- граница и номер существующего земельного участка.



М 1:3000

Условные обозначения:

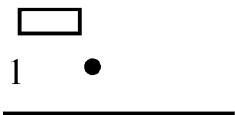


- граница территории, в отношении которой устанавливается публичный сервитут;
- поворотная точка линейного объекта;
- ось инженерного сооружения;
- граница кадастрового квартала;
- граница и номер существующего земельного участка.

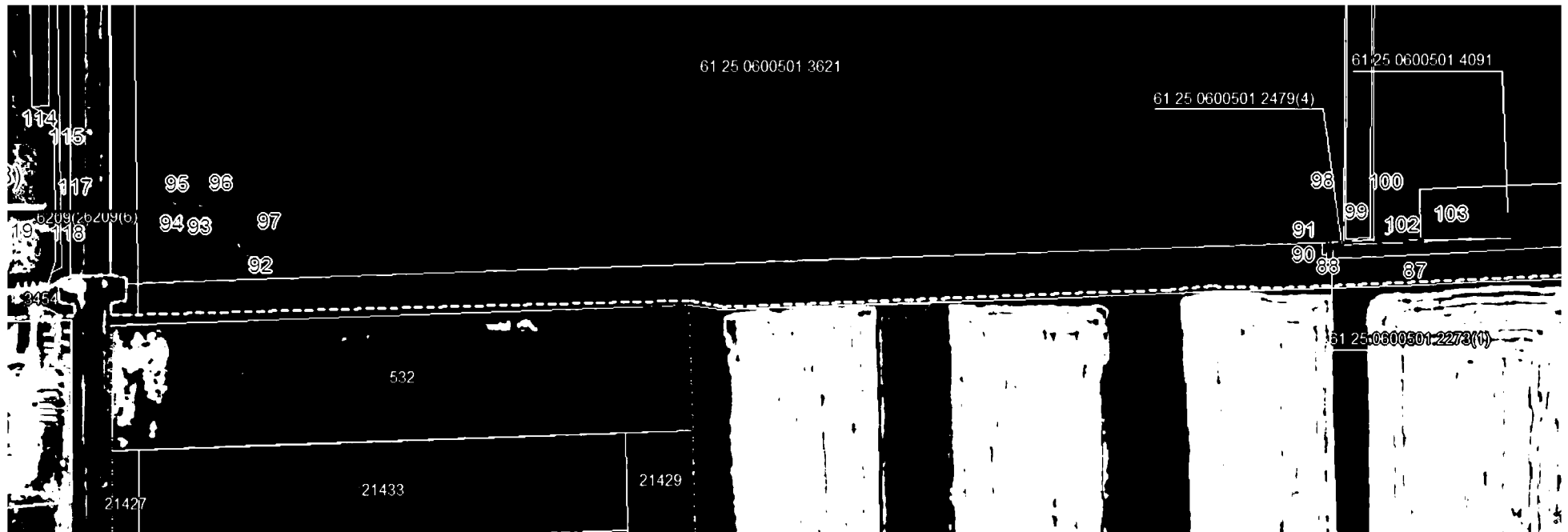


М 1:3000

Условные обозначения:

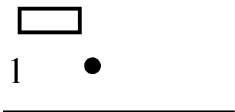


- граница территории, в отношении которой устанавливается публичный сервитут;
- поворотная точка линейного объекта;
- ось инженерного сооружения;
- граница кадастрового квартала;
- граница и номер существующего земельного участка.



М 1:3000

Условные обозначения:

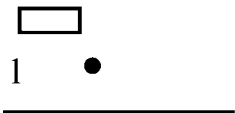


- граница территории, в отношении которой устанавливается публичный сервитут;
- поворотная точка линейного объекта;
- ось инженерного сооружения;
- граница кадастрового квартала;
- граница и номер существующего земельного участка.




М 1:3000

Условные обозначения:

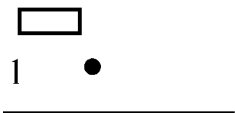


- граница территории, в отношении которой устанавливается публичный сервитут;
- поворотная точка линейного объекта;
- ось инженерного сооружения;
- граница кадастрового квартала;
- граница и номер существующего земельного участка.



М 1:3000

Условные обозначения:



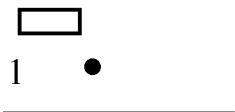
- граница территории, в отношении которой устанавливается публичный сервитут;
- поворотная точка линейного объекта;
- ось инженерного сооружения;
- граница кадастрового квартала;
- граница и номер существующего земельного участка.





М 1:3000

Условные обозначения:



- граница территории, в отношении которой устанавливается публичный сервитут;
- поворотная точка линейного объекта;
- ось инженерного сооружения;
- граница кадастрового квартала;
- граница и номер существующего земельного участка.

## 2. Описание местоположения границ

Таблица № 1

Сведения об объекте		
№ п/п	Характеристика объекта	Описание характеристики
1	2	3
1.	Местоположение объекта	Ростовская область, Аксайский район, Мясниковский район
2.	Площадь объекта +/- величина погрешности определения площади (Р +/- Дельта Р)	82469 ± 101 кв. метр
3.	Иные характеристики объекта	публичный сервитут устанавливается в целях строительства и эксплуатации линейного объекта системы газоснабжения регионального значения «Газопровод высокого давления Р=1,2 МПа от сетей газораспределения ГРС-1 Ростов п. Темерницкий до сетей газораспределения от ГРС-5 Ростов х. Красный Крым (закольцовка)» и его неотъемлемых технологических частей

Сведения о местоположении границ объекта					
Система координат МСК-61					
Сведения о характерных точках границ объекта					
Обозначение характерных точек границ	Координаты (метров)		Метод определения координат характерной точки	Средняя квадратическая погрешность положения характерной точки (Mt) (метров)	Описание обозначения точки на местности (при наличии)
	X	Y			
1	2	3	4	5	6
1	436546,69	2203782,66	картометрический метод	0,1	—
2	436556,69	2203782,57		0,1	—
3	436557,44	2203860,73		0,1	—
4	436566,24	2203875,89		0,1	—
5	436566,60	2203906,66		0,1	—
6	436556,60	2203906,78		0,1	—
7	436556,27	2203878,64		0,1	—
8	436547,47	2203863,46		0,1	—
1	436546,69	2203782,66		0,1	—
9	436550,11	2203267,46		0,1	—
10	436548,51	2203272,34		0,1	—
11	436545,24	2203359,13		0,1	—
12	436545,67	2203441,05		0,1	—
13	436546,13	2203566,93		0,1	—
14	436545,86	2203693,38		0,1	—
15	436546,47	2203758,72		0,1	—
16	436556,47	2203758,62		0,1	—
17	436555,86	2203693,35		0,1	—
18	436556,13	2203566,93		0,1	—
19	436555,67	2203441,01		0,1	—
20	436555,24	2203359,30		0,1	—
21	436558,38	2203275,97		0,1	—
22	436609,23	2203268,91		0,1	—
23	436618,97	2203239,39		0,1	—
24	436605,22	2203234,96		0,1	—
25	436603,09	2203239,83		0,1	—
26	436610,05	2203246,19		0,1	—
27	436605,96	2203258,23		0,1	—

1	2	3	4	5	6
28	436558,09	2203269,29	картометри- ческий метод	0,1	—
9	436550,11	2203267,46		0,1	—
29	436556,85	2203928,02		0,1	—
30	436566,85	2203927,90		0,1	—
31	436566,91	2203932,83		0,1	—
32	436568,29	2203932,81		0,1	—
33	436567,70	2204008,39		0,1	—
34	436552,39	2204017,12		0,1	—
35	436543,70	2204016,76		0,1	—
36	436544,12	2204006,77		0,1	—
37	436549,93	2204007,01		0,1	—
38	436557,75	2204002,55		0,1	—
39	436558,21	2203942,91		0,1	—
40	436557,02	2203942,92		0,1	—
29	436556,85	2203928,02		0,1	—
41	437094,14	1424050,62		0,1	—
42	437093,95	1424035,30		0,1	—
43	437083,72	1424035,01		0,1	—
44	437083,64	1424040,73		0,1	—
45	437015,02	1424040,01		0,1	—
46	436901,77	1424043,26		0,1	—
47	436167,31	1424050,56		0,1	—
48	435857,79	1423742,22		0,1	—
49	435719,46	1423655,25		0,1	—
50	435714,01	1423663,92		0,1	—
51	435851,52	1423750,10		0,1	—
52	436163,22	1424060,60		0,1	—
53	436901,97	1424053,26		0,1	—
54	437015,11	1424050,01		0,1	—
41	437094,14	1424050,62		0,1	—
55	437226,76	1429827,08		0,1	—
56	437227,26	1429825,31		0,1	—
57	437227,48	1429802,77		0,1	—
58	437250,49	1429722,54		0,1	—
59	437246,64	1429721,44		0,1	—
60	437227,63	1429787,75		0,1	—
61	437228,33	1429715,88		0,1	—
62	437243,04	1429715,79		0,1	—
63	437230,22	1429312,15		0,1	—
64	437231,44	1429155,49		0,1	—

1	2	3	4	5	6
65	437215,47	1429045,91	картометри- ческий метод	0,1	—
66	437216,10	1428933,27		0,1	—
67	437206,30	1428931,23		0,1	—
68	437206,11	1428931,93		0,1	—
69	437205,31	1428936,86		0,1	—
70	437206,08	1428939,71		0,1	—
71	437205,47	1429046,60		0,1	—
72	437221,43	1429156,18		0,1	—
73	437220,22	1429312,27		0,1	—
74	437232,72	1429705,85		0,1	—
75	437218,43	1429705,94		0,1	—
76	437217,28	1429823,86		0,1	—
55	437226,76	1429827,08		0,1	—
77	437189,24	1427632,10		0,1	—
78	437184,39	1427632,12		0,1	—
79	437196,46	1428098,95		0,1	—
80	437186,47	1428099,28		0,1	—
81	437170,62	1427488,57		0,1	—
82	437187,79	1427488,37		0,1	—
83	437187,88	1427498,70		0,1	—
77	437189,24	1427632,10		0,1	—
84	437186,66	1427352,58		0,1	—
85	437165,02	1427352,45		0,1	—
86	437157,00	1426947,34		0,1	—
87	437139,33	1426609,88		0,1	—
88	437137,58	1426545,64		0,1	—
89	437146,50	1426545,63		0,1	—
90	437146,37	1426539,64		0,1	—
91	437160,12	1426539,51		0,1	—
92	437137,48	1425746,62		0,1	—
93	437165,15	1425717,27		0,1	—
94	437164,73	1425703,24		0,1	—
95	437174,94	1425703,39		0,1	—
96	437175,21	1425721,18		0,1	—
97	437147,59	1425750,47		0,1	—
98	437170,40	1426549,42		0,1	—
99	437156,59	1426549,55		0,1	—
100	437156,72	1426555,61		0,1	—
101	437142,92	1426555,82		0,1	—
102	437144,22	1426614,60		0,1	—

1	2	3	4	5	6
103	437149,78	1426616,38	картометри- ческий метод	0,1	—
104	437166,99	1426946,98		0,1	—
105	437174,73	1427337,79		0,1	—
106	437186,45	1427337,46		0,1	—
84	437186,66	1427352,58		0,1	—
107	437125,10	1425126,44		0,1	—
108	437140,34	1425548,54		0,1	—
109	437162,63	1425548,81		0,1	—
110	437161,65	1425492,34		0,1	—
111	437165,65	1425492,27		0,1	—
112	437166,63	1425548,86		0,1	—
113	437217,14	1425549,49		0,1	—
114	437217,64	1425585,81		0,1	—
115	437212,06	1425593,07		0,1	—
116	437173,31	1425593,03		0,1	—
117	437173,39	1425598,43		0,1	—
118	437163,39	1425598,40		0,1	—
119	437162,80	1425558,85		0,1	—
120	437130,69	1425558,40		0,1	—
121	437115,07	1425125,78		0,1	—
122	437118,66	1425125,76		0,1	—
107	437125,10	1425126,44		0,1	—
123	437110,78	1424725,38		0,1	—
124	437098,10	1424372,24		0,1	—
125	437094,67	1424093,66		0,1	—
126	437084,69	1424093,78		0,1	—
127	437088,11	1424372,48		0,1	—
128	437100,79	1424725,74		0,1	—
123	437110,78	1424725,38		0,1	—
129	437112,01	1424759,39		0,1	—
130	437102,01	1424759,75		0,1	—
131	437111,99	1425037,70		0,1	—
132	437115,43	1425038,55		0,1	—
133	437122,02	1425038,27		0,1	—
129	437112,01	1424759,39		0,1	—
134	437240,80	1428801,70		0,1	—
135	437240,62	1428801,65		0,1	—
136	437201,52	1428733,17		0,1	—
137	437201,92	1428406,68		0,1	—
138	437198,03	1428146,76		0,1	—

1	2	3	4	5	6
139	437188,04	1428147,09	картометри- ческий метод	0,1	—
140	437191,92	1428406,75		0,1	—
141	437191,52	1428735,81		0,1	—
142	437237,09	1428815,64		0,1	—
143	437246,70	1428817,55		0,1	—
144	437250,16	1428804,24		0,1	—
145	437244,66	1428802,75		0,1	—
146	437272,29	1428699,04		0,1	—
147	437268,42	1428698,01		0,1	—
134	437240,80	1428801,70		0,1	—
148	435646,45	1423621,16		0,1	—
149	435643,77	1423619,46		0,1	—
150	435617,86	1423661,67		0,1	—
151	435591,29	1423645,07		0,1	—
152	435617,69	1423603,08		0,1	—
153	435574,70	1423576,04		0,1	—
154	435571,08	1423581,76		0,1	—
155	435562,63	1423576,42		0,1	—
156	435571,58	1423562,27		0,1	—
157	435651,78	1423612,69		0,1	—
148	435646,45	1423621,16		0,1	—

Примечание.

Используемые сокращения:

ГРС – газораспределительная станция;

кв. метр – квадратный метр;

М – масштаб;

МПа – мегапаскаль;

Mt – метод определения координат;

МСК-61 – местная система координат;

п. – поселок;

х. – хутор.

Начальник управления  
документационного обеспечения  
Правительства Ростовской области



А.В. Демидов

Приложение № 3  
к постановлению  
Правительства  
Ростовской области  
от 07.07.2025 № 496

**ИНФОРМАЦИЯ**  
о графике проведения работ при осуществлении  
деятельности, для обеспечения которой устанавливается  
публичный сервитут, в отношении земельных участков, указанных  
в пунктах 2, 5, 8 – 29 приложения № 1 к настоящему постановлению

№ п/п	Наименование работ	Период
1	2	3
1.	Строительно-монтажные работы на линейном объекте системы газоснабжения регионального значения «Газопровод высокого давления Р=1,2 МПа от сетей газораспределения ГРС-1 Ростов п. Темерницкий до сетей газораспределения от ГРС-5 Ростов х. Красный Крым (закольцовка)» и его неотъемлемых технологических частей	октябрь 2025 г. – август 2026 г.
2.	Эксплуатация линейного объекта системы газоснабжения регионального значения «Газопровод высокого давления Р=1,2 МПа от сетей газораспределения ГРС-1 Ростов п. Темерницкий до сетей газораспределения от ГРС-5 Ростов х. Красный Крым (закольцовка)» и его неотъемлемых технологических частей	сентября 2026 г. – июль 2035 г.

**Примечания:**

1. В период с октября 2025 г. по август 2026 г. при проведении работ, предусмотренных пунктом 1 информации о графике проведения работ при осуществлении деятельности, для обеспечения которой устанавливается публичный сервитут, использование земельных участков, указанных в пунктах 2, 5, 8 – 29 приложения № 1 к настоящему постановлению, и (или) расположенных на них объектов недвижимого имущества в соответствии с их разрешенным использованием будет невозможно или существенно затруднено.

2. Используемые сокращения:

ГРС – газораспределительная станция;

г. – год;

МПа – мегапаскаль;

п. – поселок;

х. – хутор.

Начальник управления  
документационного обеспечения  
Правительства Ростовской области



А.В. Демидов