



ПРАВИТЕЛЬСТВО РОСТОВСКОЙ ОБЛАСТИ

ПОСТАНОВЛЕНИЕ

от 10.03.2025 № 158

г. Ростов-на-Дону

Об установлении публичного сервитута

В соответствии с главой V⁷ Земельного кодекса Российской Федерации, статьей 3⁶ Федерального закона от 25.10.2001 № 137-ФЗ «О введении в действие Земельного кодекса Российской Федерации», постановлением Правительства Российской Федерации от 24.02.2009 № 160 «О порядке установления охранных зон объектов электросетевого хозяйства и особых условий использования земельных участков, расположенных в границах таких зон», постановлением Правительства Российской Федерации от 26.08.2013 № 736 «О некоторых вопросах установления охранных зон объектов электросетевого хозяйства», постановлением Правительства Ростовской области от 28.09.2020 № 22 «Об утверждении Порядка взаимодействия исполнительных органов Ростовской области при установлении публичных сервитутов в отдельных целях», на основании ходатайства публичного акционерного общества «Россети Юг» (ОГРН 1076164009096, ИНН 6164266561) от 17.02.2025 Правительство Ростовской области **постановляет**:

1. Установить публичный сервитут сроком на 49 лет в отношении земель и земельных участков по Перечню согласно приложению № 1 к настоящему постановлению в целях эксплуатации объекта электросетевого хозяйства регионального значения (Одноцепная ЛЭП – 110 кВ Р-1 – Р-4) и его неотъемлемых технологических частей (далее – публичный сервитут).

2. Утвердить границы территории, в отношении которой устанавливается публичный сервитут, согласно приложению № 2.

3. Определить, что срок, в течение которого использование земель и земельных участков согласно приложению № 1 к настоящему постановлению и (или) расположенных на них объектов недвижимого имущества в соответствии с их разрешенным использованием будет невозможно или существенно затруднено в связи с осуществлением публичного сервитута, при необходимости устанавливается публичным акционерным обществом «Россети Юг» ежегодно с 1 января по 31 декабря.

4. Определить, что график проведения работ при осуществлении деятельности, для обеспечения которой установлен публичный сервитут в отношении земель и земельных участков, находящихся в государственной или муниципальной собственности и не предоставленных гражданам или юридическим лицам, устанавливается публичным акционерным обществом «Россети Юг» ежегодно с 1 января по 31 декабря.

5. Публичному акционерному обществу «Россети Юг» обеспечить приведение земель и земельных участков, указанных в приложении № 1 к настоящему постановлению, в состояние, пригодное для их использования в соответствии с видом разрешенного использования, в сроки, предусмотренные пунктом 8 статьи 39⁵⁰ Земельного кодекса Российской Федерации.

6. Рекомендовать публичному акционерному обществу «Россети Юг» уведомлять Правительство Ростовской области об изменениях характеристик объекта электросетевого хозяйства регионального значения (Одноцепная ЛЭП – 110 кВ Р-1 – Р-4) и его неотъемлемых технологических частей, оказывающих влияние на изменение границ охранной зоны данного объекта, в течение 30 дней с даты внесения таких изменений в сведения Единого государственного реестра недвижимости.

7. Министерству имущественных и земельных отношений, финансового оздоровления предприятий, организаций Ростовской области:

7.1. Обеспечить выполнение мероприятий, указанных в подпункте 17.2 пункта 17 Порядка взаимодействия исполнительных органов Ростовской области при установлении публичных сервитутов в отдельных целях, утвержденного постановлением Правительства Ростовской области от 28.09.2020 № 22.

7.2. Обеспечить направление в орган регистрации прав в срок не более пяти рабочих дней со дня принятия настоящего постановления заявления о внесении сведений в Единый государственный реестр недвижимости о публичном сервитуте, установленном в отношении земель и земельных участков, указанных в приложении № 1 к настоящему постановлению.

8. Публичный сервитут считается установленным со дня внесения сведений о нем в Единый государственный реестр недвижимости.

9. Настоящее постановление вступает в силу со дня его официального опубликования, но не ранее 8 марта 2025 г.

10. Контроль за выполнением настоящего постановления возложить на первого заместителя Губернатора Ростовской области Господарева А.Н.

Временно исполняющий обязанности
Губернатора Ростовской области



Ю.Б. Слюсарь

Постановление вносит
министерство имущественных
и земельных отношений,
финансового оздоровления
предприятий, организаций
Ростовской области

Приложение № 1
к постановлению
Правительства
Ростовской области
от 10.03.2025 № 158

ПЕРЕЧЕНЬ
земель и земельных участков, в отношении
которых устанавливается публичный сервитут

№ п/п	Кадастровый номер кадастрового квартала, земельного участка	Адрес или описание местоположения кадастрового квартала, земельного участка
1	2	3
1.	61:02:0600010:25001	Ростовская область, Аксайский муниципальный район, Большелогское сельское поселение, поселок Янтарный, улица Промышленная, земельный участок 6
2.	61:02:0600010:1400	Ростовская область, Аксайский район, юго-западное направление в 2-х км от п. Янтарный, ул. Промышленная, д. 4
3.	61:44:0022150:225	Ростовская область, городской округ город Ростов-на-Дону, город Ростов-на-Дону, улица 2-я Грамши, земельный участок 97
4.	61:44:0022150:226	Ростовская область, г.о. город Ростов-на-Дону, г. Ростов-на-Дону, ул. 1-я Грамши, д. 72
5.	61:44:0022811:3	Ростовская область, г. Ростов-на-Дону, ул. 1-я Грамши, 36/61
6.	61:02:0600010:7363	Ростовская область, Аксайский район, юго-западное направление в 2-х км от п. Янтарный, ул. Промышленная, 4
7.	61:02:0600010:7360	Ростовская область, Аксайский район, юго-западное направление в 2-х км от п. Янтарный, ул. Промышленная, 4
8.	61:02:0600010:7358	Ростовская область, Аксайский район, юго-западное направление в 2-х км от п. Янтарный, ул. Промышленная, 4
9.	61:02:0600010:7357	Ростовская область, Аксайский район, юго-западное направление в 2-х км от п. Янтарный, ул. Промышленная, 4
10.	61:02:0600010:7338	Ростовская область, Аксайский район, юго-западное направление в 2-х км от п. Янтарный, ул. Промышленная, 4
11.	61:02:0600010:7337	Ростовская область, Аксайский район, юго-западное направление в 2-х км от п. Янтарный, ул. Промышленная, 4

1	2	3
12.	61:02:0600010:7335	Ростовская область, Аксайский район, юго-западное направление в 2-х км от п. Янтарный, ул. Промышленная, 4
13.	61:02:0600010:7233	Ростовская область, Аксайский район, юго-западное направление в 2-х км от п. Янтарный, ул. Промышленная, 4
14.	61:02:0600010:7231	Ростовская область, Аксайский район, юго-западное направление в 2-х км от п. Янтарный, ул. Промышленная, 4
15.	61:02:0600010:7229	Ростовская область, Аксайский район, юго-западное направление в 2-х км от п. Янтарный, ул. Промышленная, 4
16.	61:44:0022133:331	Ростовская область, г. Ростов-на-Дону, ул. 2-я Грамши
17.	61:44:0022126:2	Ростовская область, г. Ростов-на-Дону, ул. 2-я Грамши, 160
18.	61:44:0022824:5	Ростовская область, г. Ростов-на-Дону, ул. Гончарова, 24
19.	61:44:0022824:244	Ростовская область, г. Ростов-на-Дону, ул. Конституционная, 102
20.	61:44:0022824:243	Ростовская область, г. Ростов-на-Дону, Первомайский район, ул. Конституционная, № 102 а
21.	61:44:0022823:24	Ростовская область, г. Ростов-на-Дону, ул. Конституционная, 94
22.	61:44:0022823:23	Ростовская область, г. Ростов-на-Дону, ул. Конституционная, 94а
23.	61:44:0022823:22	Ростовская область, г. Ростов-на-Дону, ул. Конституционная, 96
24.	61:44:0022823:21	Ростовская область, г. Ростов-на-Дону, ул. Гончарова, 27/98
25.	61:44:0022813:21	Ростовская область, г. Ростов-на-Дону, ул. Конституционная, 97/26
26.	61:44:0022813:109	Ростовская область, г. Ростов-на-Дону, ул. Гончарова, 26а
27.	61:44:0022812:9	Ростовская область, г. Ростов-на-Дону, ул. 2-я Грамши, дом 58/93
28.	61:44:0022812:8	Ростовская область, г. Ростов-на-Дону, ул. Конституционная, дом 93 А
29.	61:44:0022812:6	Ростовская область, г. Ростов-на-Дону, ул. Гончарова, 29/95
30.	61:44:0022812:22	Ростовская область, г. Ростов-на-Дону, ул. Конституционная, № 95а
31.	61:44:0022812:21	Ростовская область, г. Ростов-на-Дону, ул. Конституционная, № 95б

1	2	3
32.	61:44:0022812:14	Ростовская область, г. Ростов-на-Дону, ул. 2-я Грамши, 66/108
33.	61:44:0022812:13	Ростовская область, г. Ростов-на-Дону, ул. 2-я Грамши, дом 64
34.	61:44:0022812:12	Ростовская область, г. Ростов-на-Дону, ул. 2-я Грамши, дом 64а
35.	61:44:0022812:11	Ростовская область, г. Ростов-на-Дону, ул. 2-я Грамши, 62
36.	61:44:0022811:2	Ростовская область, г. Ростов-на-Дону, ул. 1-я Грамши, 34
37.	61:44:0022811:15	Ростовская область, г. Ростов-на-Дону, Первомайский район, ул. 2-я Грамши, 63
38.	61:44:0022811:14	Ростовская область, г. Ростов-на-Дону, Первомайский район, ул. 2-я Грамши, 63а
39.	61:44:0022811:13	Ростовская область, г. Ростов-на-Дону, ул. 1-я Грамши, 32
40.	61:44:0022181:2	Ростовская область, г. Ростов-на-Дону, 1-я Грамши/2-я Грамши, ул. Кемеровская, 100/42/67
41.	61:44:0022181:1	Ростовская область, г. Ростов-на-Дону, ул. 1-я Грамши, дом 40/113
42.	61:44:0022151:5	Ростовская область, г. Ростов-на-Дону, ул. 2-я Грамши, № 103
43.	61:44:0022151:4	Ростовская область, г. Ростов-на-Дону, ул. 1-я Грамши, 80/105
44.	61:44:0022151:3	Ростовская область, г. Ростов-на-Дону, ул. 1-я Грамши, 82
45.	61:44:0022151:2	Ростовская область, г. Ростов-на-Дону, ул. 1-я Грамши, 84
46.	61:44:0022151:12	Ростовская область, г. Ростов-на-Дону, р-н Первомайский, ул. 1-я Грамши, 76
47.	61:44:0022151:11	Ростовская область, г. Ростов-на-Дону, р-н Первомайский, ул. 1-я Грамши, 76а
48.	61:44:0022151:1	Ростовская область, г. Ростов-на-Дону, ул. 1-я Грамши, 86
49.	61:44:0022150:12	Ростовская область, г. Ростов-на-Дону, Первомайский район, ул. 1-я Грамши, № 74а
50.	61:44:0022150:11	Ростовская область, г. Ростов-на-Дону, Первомайский район, ул. 1-я Грамши, № 74
51.	61:44:0022149:3	Ростовская область, г. Ростов-на-Дону, ул. 26-го Июня, № 147
52.	61:44:0022149:2	Ростовская область, г. Ростов-на-Дону, ул. 1-я Грамши, 70
53.	61:44:0022148:2	Ростовская область, г. Ростов-на-Дону, Первомайский район, ул. 1-я Грамши, № 64

1	2	3
54.	61:44:0022148:1	Ростовская область, г. Ростов-на-Дону, ул. 1-я Грамши, 66
55.	61:44:0022147:2	Ростовская область, г. Ростов-на-Дону, ул. 1-я Грамши, 60/149/85
56.	61:44:0022147:1	Ростовская область, г. Ростов-на-Дону, ул. 1-я Грамши, 62/158
57.	61:44:0022146:2	Ростовская область, г. Ростов-на-Дону, ул. 2-я Грамши, 81/135/56
58.	61:44:0022146:1	Ростовская область, г. Ростов-на-Дону, ул. 1-я Грамши, 58/136/83
59.	61:44:0022145:1	Ростовская область, г. Ростов-на-Дону, ул. 1-я Грамши, 54/144
60.	61:44:0022144:2	Ростовская область, г. Ростов-на-Дону, ул. 1-я Грамши, 48
61.	61:44:0022144:1	Ростовская область, г. Ростов-на-Дону, ул. 1-я Грамши, 50/136
62.	61:44:0022143:2	Ростовская область, г. Ростов-на-Дону, ул. 2-я Грамши, 69
63.	61:44:0022143:1	Ростовская область, г. Ростов-на-Дону, ул. Калужская, 114/46
64.	61:44:0022142:6	Ростовская область, г. Ростов-на-Дону, ул. 2-я Грамши, 115/68
65.	61:44:0022004:16	Ростовская область, г. Ростов-на-Дону, ул. Кемеровская, 70/102
66.	61:44:0022141:2	Ростовская область, г. Ростов-на-Дону, ул. 2-я Грамши, 74/116
67.	61:44:0022140:3	Ростовская область, г. Ростов-на-Дону, ул. 2-я Грамши, 76/143
68.	61:44:0022140:24	Ростовская область, г. Ростов-на-Дону, ул. 2-я Грамши, 80а
69.	61:44:0022140:23	Ростовская область, г. Ростов-на-Дону, ул. 2-я Грамши, 80/138
70.	61:44:0022140:2	Ростовская область, г. Ростов-на-Дону, ул. Грамши 2-я, 78
71.	61:44:0022139:3	Ростовская область, г. Ростов-на-Дону, ул. Грамши 2-я, 86/146
72.	61:44:0022139:27	Ростовская область, г. Ростов-на-Дону, ул. Грамши 2-я, 84 а
73.	61:44:0022139:26	Ростовская область, г. Ростов-на-Дону, ул. Грамши 2-я, 84
74.	61:44:0022139:123	Ростовская область, г. Ростов-на-Дону, Первомайский р-н, ул. Глинки, 139/82
75.	61:44:0022138:3	Ростовская область, г. Ростов-на-Дону, ул. Грамши 2-я, 90
76.	61:44:0022138:22	Ростовская область, г. Ростов-на-Дону, ул. Мурманская, 137/88

1	2	3
77.	61:44:0022138:2	Ростовская область, г. Ростов-на-Дону, ул. Камская, 138/92
78.	61:44:0022137:4	Ростовская область, г. Ростов-на-Дону, ул. Камская, 151/94
79.	61:44:0022137:21	Ростовская область, г. Ростов-на-Дону, ул. 2-я Грамши, 98/160
80.	61:44:0022137:1	Ростовская область, г. Ростов-на-Дону, ул. Волжская, 160/98
81.	61:44:0022136:3	Ростовская область, г. Ростов-на-Дону, ул. Грамши 2-я, 100/151а
82.	61:44:0022136:2	Ростовская область, г. Ростов-на-Дону, ул. 2-я Грамши, № 102
83.	61:44:0022136:1	Ростовская область, г. Ростов-на-Дону, ул. 2-я Грамши, 104/148
84.	61:44:0022135:3	Ростовская область, г. Ростов-на-Дону, ул. 2-я Грамши, 106/149
85.	61:44:0022135:27	Ростовская область, г. Ростов-на-Дону, Первомайский район, ул. Двинская, № 80а
86.	61:44:0022135:26	Ростовская область, г. Ростов-на-Дону, ул. 2-я Грамши, 110/80
87.	61:44:0022135:23	Ростовская область, г. Ростов-на-Дону, ул. 2-я Грамши, 108-а
88.	61:44:0022134:3	Ростовская область, г. Ростов-на-Дону, ул. 2-я Грамши, № 112/53
89.	61:44:0022134:23	Ростовская область, г. Ростов-на-Дону, ул. 2-я Грамши, 116/118
90.	61:44:0022133:99	Ростовская область, г. Ростов-на-Дону, Первомайский район, ул. 2-я Грамши, 120а
91.	61:44:0022132:7	Ростовская область, г. Ростов-на-Дону, ул. 2-я Грамши, 128/2
92.	61:44:0022132:5	Ростовская область, г. Ростов-на-Дону, ул. 2-я Грамши, 124/1
93.	61:44:0022132:27	Ростовская область, г. Ростов-на-Дону, ул. 2-я Грамши, № 126а
94.	61:44:0022132:26	Ростовская область, г. Ростов-на-Дону, ул. 2-я Грамши, № 126
95.	61:44:0022131:2	Ростовская область, г. Ростов-на-Дону, ул. Лесозащитная, 128/132
96.	61:44:0022131:1	Ростовская область, г. Ростов-на-Дону, ул. Грамши 2-я, 130
97.	61:44:0022129:27	Ростовская область, г. Ростов-на-Дону, ул. Грамши 2-я, 138/16
98.	61:44:0022129:13	Ростовская область, г. Ростов-на-Дону, ул. 2-я Грамши, 136а
99.	61:44:0022129:12	Ростовская область, г. Ростов-на-Дону, ул. 2-я Грамши, 136

1	2	3
100.	61:44:0022129:11	Ростовская область, г. Ростов-на-Дону, ул. 2-я Грамши, 134/115
101.	61:44:0022128:26	Ростовская область, г. Ростов-на-Дону, ул. 2-я Грамши, 140/19
102.	61:44:0022128:25	Ростовская область, г. Ростов-на-Дону, ул. 2-я Грамши, 142
103.	61:44:0022128:24	Ростовская область, г. Ростов-на-Дону, ул. 2-я Грамши, 144
104.	61:44:0022128:23	Ростовская область, г. Ростов-на-Дону, ул. 2-я Грамши, 146/22
105.	61:44:0022127:9	Ростовская область, г. Ростов-на-Дону, ул. 2-я Грамши, 150
106.	61:44:0022127:7	Ростовская область, г. Ростов-на-Дону, пер. Борковского, № 26/154
107.	61:44:0022126:3	Ростовская область, г. Ростов-на-Дону, ул. 2-я Грамши, 158
108.	61:44:0022126:1	Ростовская область, г. Ростов-на-Дону, пер. Борковского, 27/156
109.	61:44:0022125:26	Ростовская область, г. Ростов-на-Дону, ул. 2-я Грамши, 166
110.	61:44:0022125:23	Ростовская область, г. Ростов-на-Дону, ул. 2-я Грамши, 168/2
111.	61:44:0022125:133	Ростовская область, г. Ростов-на-Дону, р-н Первомайский, ул. 2-я Грамши, 164/15
112.	61:44:0022124:3	Ростовская область, г. Ростов-на-Дону, ул. 2-я Грамши, 170/1
113.	61:44:0022124:29	Ростовская область, г. Ростов-на-Дону, ул. Арзамасская, 2/176
114.	61:44:0022124:2	Ростовская область, г. Ростов-на-Дону, ул. 2-я Грамши, 172
115.	61:44:0022117:8	Ростовская область, г. Ростов-на-Дону, ул. 2-я Грамши, 135-а
116.	61:44:0022117:7	Ростовская область, г. Ростов-на-Дону, ул. 1-я Грамши, 106-а
117.	61:44:0022117:6	Ростовская область, г. Ростов-на-Дону, ул. 1-я Грамши, 106
118.	61:44:0022117:5	Ростовская область, г. Ростов-на-Дону, ул. 1-я Грамши, 108/133
119.	61:44:0022116:9	Ростовская область, г. Ростов-на-Дону, р-н Первомайский, ул. 1-я Грамши, 102
120.	61:44:0022116:8	Ростовская область, г. Ростов-на-Дону, р-н Первомайский, ул. 1-я Грамши, 102а
121.	61:44:0022116:1	Ростовская область, г. Ростов-на-Дону, ул. 2-я Грамши, 125
122.	61:44:0022115:2	Ростовская область, г. Ростов-на-Дону, ул. 2-я Грамши, 123/24/98

1	2	3
123.	61:44:0022115:1	Ростовская область, г. Ростов-на-Дону, ул. 1-я Грамши, № 96
124.	61:44:0022114:2	Ростовская область, г. Ростов-на-Дону, ул. 1-я Грамши, 94
125.	61:44:0022113:2	Ростовская область, г. Ростов-на-Дону, ул. 1-я Грамши, 90/14
126.	61:44:0022113:1	Ростовская область, г. Ростов-на-Дону, ул. 1-я Грамши, 88/113
127.	61:44:0000000:772	Ростовская область, г. Ростов-на-Дону, Первомайский район, городские леса, квартал 3, участок 4-5
128.	61:44:0000000:24	Ростовская область, г. Ростов-на-Дону, Первомайский район, ВЛ-220 кВ Р4-Р-40
129.	61:44:0022824:18	Ростовская область, г. Ростов-на-Дону, ул. Можайская, 33/106
130.	61:44:0022813:19	Ростовская область, г. Ростов-на-Дону, ул. Можайская, дом 35/101
131.	61:44:0000000:790	Ростовская область, г. Ростов-на-Дону, Первомайский район, ул. Можайская, ул. Зеленая, ул. Российская, просп. Шолохова
132.	61:44:0022203:3	Ростовская область, г. Ростов-на-Дону, ул. Можайская, 2б
133.	61:44:0022203:2	Ростовская область, г. Ростов-на-Дону, ул. Можайская, 2-а
134.	61:44:0020723:13	Ростовская область, г. Ростов-на-Дону, ул. Грамши 2-я, 137/1а
135.	61:44:0020723:12	Ростовская область, г. Ростов-на-Дону, ул. Грамши 2-я, 137/1а
136.	61:44:0000000:789	Ростовская область, г. Ростов-на-Дону, Первомайский район, ул. Щербакова, ул. Днепроvская, ул. Панфиловцев
137.	61:44:0020710:4	Ростовская область, р-н Первомайский, г. Ростов-на-Дону, ул. Грамши 2-я
138.	61:44:0000000:574	Ростовская область, г. Ростов-на-Дону, Первомайский район, ул. 2-я Грамши
139.	61:44:0000000:252	Ростовская область, г. Ростов-на-Дону, полоса отчуждения перегонов и станций
140.	61:44:0020708:1	Ростовская область, г. Ростов-на-Дону, ул. Днепропетровская, 54/1
141.	61:02:0600010:9859	Ростовская область, Аксайский район, п. Янтарный, ул. Промышленная, 11
142.	61:02:0600010:8155	Ростовская область, Аксайский район, п. Янтарный, ул. Промышленная, 11
143.	61:02:0600010:8153	Ростовская область, Аксайский район, п. Янтарный, ул. Промышленная, 11

1	2	3
144.	61:02:0600010:7359	Ростовская область, Аксайский район, юго-западное направление в 2-х км от п. Янтарный, ул. Промышленная, 4
145.	61:02:0600010:7356	Ростовская область, Аксайский район, юго-западное направление в 2-х км от п. Янтарный, ул. Промышленная, 4
146.	61:02:0600010:7355	Ростовская область, Аксайский район, юго-западное направление в 2-х км от п. Янтарный, ул. Промышленная, 4
147.	61:02:0600010:7354	Ростовская область, муниципальный район Аксайский, сельское поселение Большелогское, поселок Янтарный, улица Промышленная, земельный участок 4/97
148.	61:02:0600010:7353	Ростовская область, Аксайский район, юго-западное направление в 2-х км от п. Янтарный, ул. Промышленная, 4
149.	61:02:0600010:7352	Ростовская область, Аксайский район, юго-западное направление в 2-х км от п. Янтарный, ул. Промышленная, 4
150.	61:02:0600010:7351	Ростовская область, Аксайский район, юго-западное направление в 2-х км от п. Янтарный, ул. Промышленная, 4
151.	61:02:0600010:7336	Ростовская область, Аксайский район, юго-западное направление в 2-х км от п. Янтарный, ул. Промышленная, 4
152.	61:02:0600010:63	Ростовская область, Аксайский район, п. Янтарный, ул. Малое Зеленое Кольцо, 3-а
153.	61:02:0600010:5419	Ростовская область, Аксайский муниципальный район, Большелогское сельское поселение, поселок Янтарный, улица Промышленная, земельный участок 6а
154.	61:02:0600010:26718	Ростовская область, Аксайский район, п. Янтарный, ул. Промышленная
155.	61:02:0600010:26717	Ростовская область, Аксайский район, п. Янтарный, ул. Промышленная
156.	61:02:0600010:25000	Ростовская область, Аксайский район, АО «Аксайское»
157.	61:02:0600010:21592	Ростовская область, Аксайский район, поселок Янтарный, улица Промышленная, 4а
158.	61:02:0600010:20	Ростовская область, Аксайский район, Малое Зеленое кольцо, 3
159.	61:02:0600010:19424	Ростовская область, Аксайский район, п. Янтарный, ул. Промышленная
160.	61:02:0600010:19339	Ростовская область, Аксайский район, п. Янтарный, ул. Промышленная

1	2	3
161.	61:02:0600010:11034	Ростовская область, Аксайский район, п. Янтарный, ул. Промышленная, 11
162.	61:02:0600010:1078	Ростовская область, Аксайский район, п. Янтарный, ул. Промышленная, 8
163.	61:02:0600010:10092	Ростовская область, Аксайский район, АО «Аксайское»
164.	61:44:0021304:59	Ростовская область, г. Ростов-на-Дону, ул. Туполева, 16
165.	61:44:0021304:569	Ростовская область, городской округ город Ростов-на-Дону, город Ростов-на-Дону, переулок Чумаченко, земельный участок 21
166.	61:44:0021304:570	Ростовская область, городской округ город Ростов-на-Дону, город Ростов-на-Дону, переулок Чумаченко, земельный участок 15
167.	61:44:0021304:47	Ростовская область, г. Ростов-на-Дону, Первомайский район, вдоль юго-восточной границы завода «Алмаз»
168.	61:44:0021304:44	Ростовская область, г. Ростов-на-Дону, Первомайский район, ул. Туполева, 16а
169.	61:44:0022142	Ростовская область, г. Ростов-на-Дону
170.	61:44:0022141	Ростовская область, г. Ростов-на-Дону
171.	61:44:0022140	Ростовская область, г. Ростов-на-Дону
172.	61:44:0022139	Ростовская область, г. Ростов-на-Дону
173.	61:44:0022138	Ростовская область, г. Ростов-на-Дону
174.	61:44:0022137	Ростовская область, г. Ростов-на-Дону
175.	61:44:0022136	Ростовская область, г. Ростов-на-Дону
176.	61:44:0022135	Ростовская область, г. Ростов-на-Дону
177.	61:44:0022134	Ростовская область, г. Ростов-на-Дону
178.	61:44:0022133	Ростовская область, г. Ростов-на-Дону
179.	61:44:0022132	Ростовская область, г. Ростов-на-Дону
180.	61:44:0022131	Ростовская область, г. Ростов-на-Дону
181.	61:44:0022129	Ростовская область, г. Ростов-на-Дону
182.	61:44:0022128	Ростовская область, г. Ростов-на-Дону
183.	61:44:0022127	Ростовская область, г. Ростов-на-Дону
184.	61:44:0022126	Ростовская область, г. Ростов-на-Дону
185.	61:44:0022125	Ростовская область, г. Ростов-на-Дону
186.	61:44:0022124	Ростовская область, г. Ростов-на-Дону
187.	61:44:0022182	Ростовская область, г. Ростов-на-Дону
188.	61:44:0020723	Ростовская область, г. Ростов-на-Дону
189.	61:44:0022854	Ростовская область, г. Ростов-на-Дону
190.	61:44:0022824	Ростовская область, г. Ростов-на-Дону
191.	61:44:0022813	Ростовская область, г. Ростов-на-Дону
192.	61:44:0022203	Ростовская область, г. Ростов-на-Дону
193.	61:44:0020710	Ростовская область, г. Ростов-на-Дону
194.	61:44:0020716	Ростовская область, г. Ростов-на-Дону
195.	61:44:0021304	Ростовская область, г. Ростов-на-Дону

1	2	3
196.	61:44:0021404	Ростовская область, г. Ростов-на-Дону
197.	61:44:0021401	Ростовская область, г. Ростов-на-Дону
198.	61:44:0021303	Ростовская область, г. Ростов-на-Дону
199.	61:44:0020708	Ростовская область, г. Ростов-на-Дону
200.	61:02:0600010	Ростовская область, Аксайский район

Примечания:

1. Адреса или описание местоположения земель и земельных участков приведены в соответствии с выписками из Единого государственного реестра недвижимости от 17.02.2025, 18.02.2025, 20.02.2025, 24.02.2025.

2. Используемые сокращения:

АО – акционерное общество;

ВЛ – воздушная линия электропередачи;

г. – город;

г.о. – городской округ;

д. – дом;

кВ – киловольт;

км – километр;

п. – поселок;


пер. – переулок;

просп. – проспект;

р-н – район;

ул. – улица.

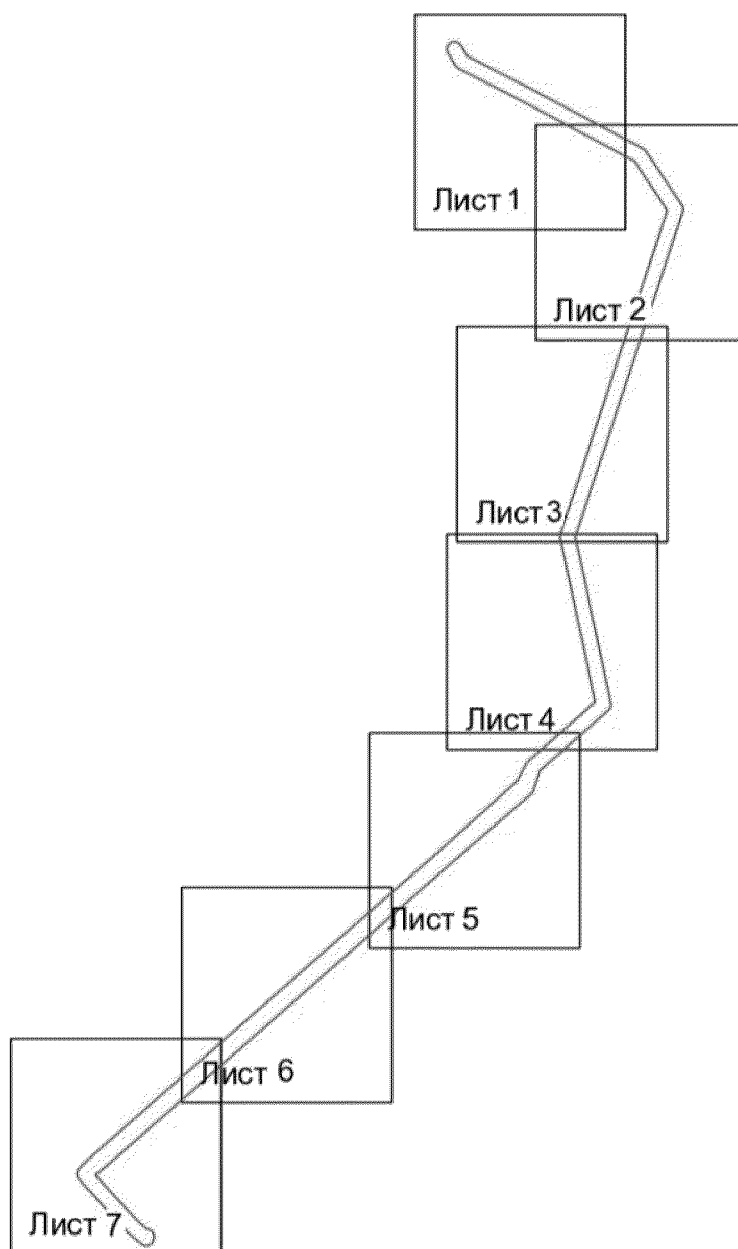
Начальник управления
документационного обеспечения
Правительства Ростовской области



В.В. Лозин

ГРАНИЦЫ
территории, в отношении которой устанавливается публичный сервитут

1. Чертеж границ территории, в отношении
которой устанавливается публичный сервитут



М 1:10000

Условные обозначения:



– граница территории, в отношении которой устанавливается публичный сервитут.



М 1:2000

Условные обозначения:

- | | |
|---|---|
| <div style="border: 1px solid black; width: 40px; height: 15px; margin-bottom: 10px;"></div> <div style="display: flex; align-items: center;"> 1 ● </div> <div style="border-bottom: 1px solid black; width: 150px; margin-bottom: 5px;"></div> <div style="border-bottom: 1px solid black; width: 150px;"></div> | <p>— граница территории, в отношении которой устанавливается публичный сервитут;</p> <p>— поворотная точка линейного объекта;</p> <p>— ось инженерного сооружения;</p> <p>— граница и номер кадастрового квартала;</p> <p>— граница и номер существующего земельного участка.</p> |
|---|---|



М 1:2000

Условные обозначения:



1 •

61:44:0021304
:44

- граница территории, в отношении которой устанавливается публичный сервитут;
- поворотная точка линейного объекта;
- ось инженерного сооружения;
- граница и номер кадастрового квартала;
- граница и номер существующего земельного участка.



М 1:2000

Условные обозначения:



1



61:44:0021304
:44

- граница территории, в отношении которой устанавливается публичный сервитут;
- поворотная точка линейного объекта;
- ось инженерного сооружения;
- граница и номер кадастрового квартала;
- граница и номер существующего земельного участка.



М 1:2000

Условные обозначения:



– граница территории, в отношении которой устанавливается публичный сервитут;



– поворотная точка линейного объекта;

– ось инженерного сооружения;

61:44:0021304

– граница и номер кадастрового квартала;

:44

– граница и номер существующего земельного участка.



М 1:2000

Условные обозначения:



— граница территории, в отношении которой устанавливается публичный сервитут;



— поворотная точка линейного объекта;

— ось инженерного сооружения;

61:44:0021304

— граница и номер кадастрового квартала;

:44

— граница и номер существующего земельного участка.



М 1:2000

Условные обозначения:



– граница территории, в отношении которой устанавливается публичный сервитут;



– поворотная точка линейного объекта;

– ось инженерного сооружения;

61:44:0021304

– граница и номер кадастрового квартала;

:44

– граница и номер существующего земельного участка.



M 1:2000

Условные обозначения:



– граница территории, в отношении которой устанавливается публичный сервитут;



- поворотная точка линейного объекта;

— ось инженерного сооружения;

61:44:0021304

— граница и номер кадастрового квартала;

:44

– граница и номер существующего земельного участка.

2. Описание местоположения границ

Таблица № 1

Сведения об объекте		
№ п/п	Характеристика объекта	Описание характеристики
1	2	3
1.	Местоположение объекта	Ростовская область, город Ростов-на-Дону, Аксайский район
2.	Площадь объекта +/- величина погрешности определения площади (Р +/- Дельта Р)	181054 +/- 95 кв. метров
3.	Иные характеристики объекта	публичный сервитут устанавливается в целях эксплуатации объекта электросетевого хозяйства регионального значения (Одноцепная ЛЭП – 110 кВ Р-1 – Р-4) и его неотъемлемых технологических частей

Таблица № 2

Сведения о местоположении границ объекта					
Система координат МСК-61					
Сведения о характерных точках границ объекта					
Обозначение характерных точек границ	Координаты (метров)		Метод определения координат характерной точки	Средняя квадратическая погрешность положения характерной точки (Mt) (метров)	Описание обозначения точки на местнос- ти (при наличии)
	X	Y			
1	2	3	4	5	6
1	429289,53	2211039,45	метод спутниковых геодезических измерений (определений)	0,1	—
2	429205,93	2211202,24		0,1	—
3	429205,73	2211202,48		0,1	—
4	429128,27	2211348,02		0,1	—
5	429041,90	2211509,75		0,1	—
6	429040,64	2211511,80		0,1	—
7	429038,40	2211514,47		0,1	—
8	429035,73	2211516,71		0,1	—
9	429035,31	2211516,95		0,1	—
10	428891,24	2211612,82		0,1	—
11	428888,62	2211614,29		0,1	—
12	428885,34	2211615,48		0,1	—
13	428881,91	2211616,09		0,1	—
14	428878,42	2211616,09		0,1	—
15	428874,99	2211615,48		0,1	—
16	428873,92	2211615,09		0,1	—
17	428691,31	2211554,91		0,1	—
18	428508,27	2211494,15		0,1	—
19	428250,16	2211409,65		0,1	—
20	428250,08	2211409,56		0,1	—
21	428004,46	2211327,80		0,1	—
22	427884,55	2211354,42		0,1	—
23	427884,17	2211354,43		0,1	—
24	427799,87	2211371,56		0,1	—
25	427741,58	2211384,75		0,1	—
26	427741,26	2211384,75		0,1	—
27	427560,55	2211422,79		0,1	—
28	427558,18	2211423,14		0,1	—
29	427554,69	2211423,14		0,1	—
30	427551,26	2211422,54		0,1	—
31	427547,98	2211421,35		0,1	—

1	2	3	4	5	6
32	427544,96	2211419,60	метод спутниковых геодезических измерений (определений)	0,1	—
33	427542,29	2211417,36		0,1	—
34	427541,53	2211416,45		0,1	—
35	427459,37	2211324,01		0,1	—
36	427379,22	2211233,37		0,1	—
37	427325,83	2211215,43		0,1	—
38	427323,75	2211214,60		0,1	—
39	427320,73	2211212,85		0,1	—
40	427318,06	2211210,61		0,1	—
41	427317,14	2211209,52		0,1	—
42	427137,44	2211002,25		0,1	—
43	426728,21	2210536,79		0,1	—
44	426318,60	2210070,56		0,1	—
45	426317,88	2210069,58		0,1	—
46	426299,43	2210045,98		0,1	—
47	426248,59	2210091,73		0,1	—
48	426173,87	2210161,68		0,1	—
49	426154,66	2210184,14		0,1	—
50	426154,66	2210185,43		0,1	—
51	426154,05	2210188,86		0,1	—
52	426152,86	2210192,14		0,1	—
53	426151,12	2210195,16		0,1	—
54	426148,88	2210197,83		0,1	—
55	426146,21	2210200,07		0,1	—
56	426143,19	2210201,81		0,1	—
57	426139,91	2210203,00		0,1	—
58	426136,48	2210203,61		0,1	—
59	426132,99	2210203,61		0,1	—
60	426129,56	2210203,00		0,1	—
61	426127,91	2210202,40		0,1	—
62	426123,31	2210200,81		0,1	—
63	426121,71	2210200,14		0,1	—
64	426118,69	2210198,40		0,1	—
65	426116,02	2210196,16		0,1	—
66	426113,78	2210193,49		0,1	—
67	426112,03	2210190,47		0,1	—
68	426110,84	2210187,19		0,1	—
69	426110,24	2210183,76		0,1	—
70	426110,24	2210180,27		0,1	—
71	426110,84	2210176,84		0,1	—
72	426112,03	2210173,56		0,1	—
73	426113,78	2210170,55		0,1	—
74	426115,02	2210169,07		0,1	—
75	426144,19	2210134,84		0,1	—

1	2	3	4	5	6
76	426145,25	2210133,70	метод спутниковых геодезических измерений (определений)	0,1	—
77	426145,75	2210133,27		0,1	—
78	426221,40	2210062,39		0,1	—
79	426221,73	2210062,18		0,1	—
80	426288,64	2210001,87		0,1	—
81	426290,55	2210000,35		0,1	—
82	426293,57	2209998,61		0,1	—
83	426296,85	2209997,42		0,1	—
84	426300,28	2209996,81		0,1	—
85	426303,77	2209996,81		0,1	—
86	426307,20	2209997,42		0,1	—
87	426310,47	2209998,61		0,1	—
88	426313,49	2210000,35		0,1	—
89	426316,16	2210002,59		0,1	—
90	426316,28	2210002,74		0,1	—
91	426352,42	2210039,53		0,1	—
92	426353,12	2210040,38		0,1	—
93	426555,38	2210270,46		0,1	—
94	426967,21	2210738,72		0,1	—
95	427171,73	2210972,23		0,1	—
96	427352,68	2211173,11		0,1	—
97	427400,09	2211198,48		0,1	—
98	427402,13	2211199,73		0,1	—
99	427404,80	2211201,97		0,1	—
100	427405,59	2211202,91		0,1	—
101	427563,68	2211381,26		0,1	—
102	427732,90	2211345,70		0,1	—
103	427791,27	2211332,50		0,1	—
104	427791,73	2211332,47		0,1	—
105	427876,06	2211315,33		0,1	—
106	428001,19	2211287,55		0,1	—
107	428003,79	2211287,16		0,1	—
108	428007,27	2211287,16		0,1	—
109	428010,71	2211287,76		0,1	—
110	428011,83	2211288,17		0,1	—
111	428262,65	2211371,65		0,1	—
112	428520,75	2211456,15		0,1	—
113	428877,19	2211574,12		0,1	—
114	429008,99	2211486,46		0,1	—
115	429170,42	2211183,83		0,1	—
116	429256,61	2211016,00		0,1	—
117	429258,02	2211013,66		0,1	—
118	429260,26	2211010,99		0,1	—
119	429262,93	2211008,75		0,1	—

1	2	3	4	5	6
120	429264,33	2211007,94	метод спутниковых геодезических измерений (определений)	0,1	—
121	429297,89	2210988,20		0,1	—
122	429299,54	2210987,33		0,1	—
123	429302,82	2210986,14		0,1	—
124	429306,25	2210985,53		0,1	—
125	429309,74	2210985,53		0,1	—
126	429313,17	2210986,14		0,1	—
127	429316,45	2210987,33		0,1	—
128	429319,47	2210989,08		0,1	—
129	429322,14	2210991,32		0,1	—
130	429324,38	2210993,99		0,1	—
131	429326,12	2210997,01		0,1	—
132	429327,31	2211000,28		0,1	—
133	429327,92	2211003,71		0,1	—
134	429327,92	2211007,20		0,1	—
135	429327,31	2211010,63		0,1	—
136	429326,12	2211013,91		0,1	—
137	429324,38	2211016,93		0,1	—
138	429322,14	2211019,60		0,1	—
139	429319,47	2211021,84		0,1	—
140	429318,07	2211022,65		0,1	—
1	429289,53	2211039,45		0,1	—

Примечание.

Используемые сокращения:

кВ – киловольт;


кв. метр – квадратный метр;

ЛЭП – линия электропередачи;

Mt – метод определения координат;

МСК-61 – местная система координат.

Начальник управления
документационного обеспечения
Правительства Ростовской области



В.В. Лозин