



ПРАВИТЕЛЬСТВО РОСТОВСКОЙ ОБЛАСТИ

ПОСТАНОВЛЕНИЕ

от 10.03.2025 № 157

г. Ростов-на-Дону

Об установлении публичного сервитута

В соответствии с главой V⁷ Земельного кодекса Российской Федерации, статьей 3⁶ Федерального закона от 25.10.2001 № 137-ФЗ «О введении в действие Земельного кодекса Российской Федерации», постановлением Правительства Российской Федерации от 24.02.2009 № 160 «О порядке установления охранных зон объектов электросетевого хозяйства и особых условий использования земельных участков, расположенных в границах таких зон», постановлением Правительства Российской Федерации от 26.08.2013 № 736 «О некоторых вопросах установления охранных зон объектов электросетевого хозяйства», постановлением Правительства Ростовской области от 28.09.2020 № 22 «Об утверждении Порядка взаимодействия исполнительных органов Ростовской области при установлении публичных сервитутов в отдельных целях», на основании ходатайства публичного акционерного общества «Россети Юг» (ОГРН 1076164009096, ИНН 6164266561) от 17.02.2025 Правительство Ростовской области **постановляет:**

1. Установить публичный сервитут сроком на 49 лет в отношении земель и земельных участков по Перечню согласно приложению № 1 к настоящему постановлению в целях эксплуатации объекта электросетевого хозяйства регионального значения (Двухцепная ВЛ-110 кв Р4-Восточная-Р21-Р2-Р23, протяж. 11,3 км состоит из ВЛ 110 кв Р4-Восточная (В)-Р21-Р2, протяж. (8,6 км); отпайки 110 кв к Восточн (0,06) км; ВЛ 110 кв заходит на Р23- (1,9 км); ВЛ 110 кв НЗБ-НЗПМ-Р-4- (0,53 км) и его неотъемлемых технологических частей (далее – публичный сервитут).

2. Утвердить границы территории, в отношении которой устанавливается публичный сервитут, согласно приложению № 2.

3. Определить, что срок, в течение которого использование земель и земельных участков согласно приложению № 1 к настоящему постановлению и (или) расположенных на них объектов недвижимого имущества в соответствии с их разрешенным использованием будет невозможно или существенно затруднено в связи с осуществлением публичного сервитута, при необходимости устанавливается публичным акционерным обществом «Россети Юг» ежегодно с 1 января по 31 декабря.

4. Определить, что график проведения работ при осуществлении деятельности, для обеспечения которой установлен публичный сервитут в отношении земель и земельных участков, находящихся в государственной или муниципальной собственности и не предоставленных гражданам или юридическим лицам, устанавливается публичным акционерным обществом «Россети Юг» ежегодно с 1 января по 31 декабря.

5. Публичному акционерному обществу «Россети Юг» обеспечить приведение земель и земельных участков, указанных в приложении № 1 к настоящему постановлению, в состояние, пригодное для их использования в соответствии с видом разрешенного использования, в сроки, предусмотренные пунктом 8 статьи 39⁵⁰ Земельного кодекса Российской Федерации.

6. Рекомендовать публичному акционерному обществу «Россети Юг» уведомлять Правительство Ростовской области об изменениях характеристик объекта электросетевого хозяйства регионального значения (Двухцепная ВЛ-110 кв Р4-Восточная-Р21-Р2-Р23, протяж. 11,3 км состоит из ВЛ 110 кв Р4-Восточная (В)-Р21-Р2, протяж. (8,6 км); отпайки 110 кв к Восточн (0,06) км; ВЛ 110 кв заходит на Р23- (1,9 км); ВЛ 110 кв НЗБ-НЗПМ-Р-4- (0,53 км) и его неотъемлемых технологических частей, оказывающих влияние на изменение границ охранной зоны данного объекта, в течение 30 дней с даты внесения таких изменений в сведения Единого государственного реестра недвижимости.

7. Министерству имущественных и земельных отношений, финансового оздоровления предприятий, организаций Ростовской области:

7.1. Обеспечить выполнение мероприятий, указанных в подпункте 17.2 пункта 17 Порядка взаимодействия исполнительных органов Ростовской области при установлении публичных сервитутов в отдельных целях, утвержденного постановлением Правительства Ростовской области от 28.09.2020 № 22.

7.2. Обеспечить направление в орган регистрации прав в срок не более пяти рабочих дней со дня принятия настоящего постановления заявления о внесении сведений в Единый государственный реестр недвижимости о публичном сервитуте, установленном в отношении земель и земельных участков, указанных в приложении № 1 к настоящему постановлению.

8. Публичный сервитут считается установленным со дня внесения сведений о нем в Единый государственный реестр недвижимости.

9. Настоящее постановление вступает в силу со дня его официального опубликования, но не ранее 8 марта 2025 г.

10. Контроль за выполнением настоящего постановления возложить на первого заместителя Губернатора Ростовской области Господарева А.Н.

Временно исполняющий обязанности
Губернатора Ростовской области



Ю.Б. Слюсарь

Постановление вносит
министерство имущественных
и земельных отношений,
финансового оздоровления
предприятий, организаций
Ростовской области

ПЕРЕЧЕНЬ
земель и земельных участков, в отношении
которых устанавливается публичный сервитут

№ п/п	Кадастровый номер кадастрового квартала, земельного участка	Адрес или описание местоположения кадастрового квартала, земельного участка
1	2	3
1.	61:44:0000000:177973	Ростовская область, г. Ростов-на-Дону, ул. Вересаева, ул. Стальского, ул. Инициативная, ул. В. Черевичкина, ул. Сарьяна-Кизитериновская, 5-я улица, ул. Левобережная
2.	61:44:0032240:709	Ростовская область, г. Ростов-на-Дону, ул. 45-я линия
3.	61:44:0032240:707	Ростовская область, г. Ростов-на-Дону, ул. 45-я линия, 1, бокс № 1
4.	61:44:0032219:5	Ростовская область, г. Ростов-на-Дону, ул. 45-я линия, 3
5.	61:44:0032213:240	Ростовская область, г. Ростов-на-Дону, пер. Александровский спуск, 63а
6.	61:44:0032213:7	Ростовская область, г. Ростов-на-Дону, пер. Александровский спуск, 67
7.	61:44:0032234:9	Ростовская область, г. Ростов-на-Дону, пер. Александровский спуск, 81
8.	61:44:0022134:341	Ростовская область, городской округ город Ростов-на-Дону, город Ростов-на-Дону, улица Двинская, земельный участок 69а
9.	61:44:0022134:342	Ростовская область, городской округ город Ростов-на-Дону, город Ростов-на-Дону, улица Можайская, земельный участок 93/69
10.	61:44:0022132:324	Ростовская область, г. Ростов-на-Дону, ул. Можайская, 107
11.	61:44:0032603:1	Ростовская область, г. Ростов-на-Дону, ул. Герцена, 2
12.	61:44:0000000:177995	Ростовская область, г. Ростов-на-Дону, ул. Вересаева, ул. Стальского, ул. Инициативная, ул. В. Черевичкина, ул. Сарьяна-Кизитериновская, 5-я улица, ул. Левобережная

1	2	3
13.	61:44:0022824:465	Ростовская область, городской округ город Ростов-на-Дону, город Ростов-на-Дону, улица Можайская, земельный участок 23
14.	61:44:0000000:254	Ростовская область, г. Ростов-на-Дону, пер. Александровский спуск, 117а
15.	61:44:0000000:171772	Ростовская область, г. Ростов-на-Дону, на выпуске ливневой канализации ул. Сарьяна у виадука
16.	61:44:0000000:177336	Ростовская область, г. Ростов-на-Дону, ул. Вересаева, ул. Стальского, ул. Инициативная, ул. В. Черевичкина, ул. Сарьяна-Кизитериновская, 5-я улица, ул. Левобережная
17.	61:44:0022824:20	Ростовская область, г. Ростов-на-Дону, ул. Можайская, 29
18.	61:44:0000000:154090	Ростовская область, г. Ростов-на-Дону, Пролетарский р-н, ул. Горсоветская
19.	61:44:0031320:2	Ростовская область, г. Ростов-на-Дону, пер. Тувинский, 9
20.	61:44:0000000:153777	Ростовская область, г. Ростов-на-Дону, р-н Пролетарский, Территория вдоль ручья в балке Кизитеринка от р. Дон до пр. Шолохова
21.	61:44:0032240:705	Ростовская область, город Ростов-на-Дону, Пролетарский район, улица 45-я линия, № 1, бокс № 2
22.	61:44:0022824:30	Ростовская область, г. Ростов-на-Дону, ул. Можайская, 15
23.	61:44:0032602:267	Ростовская область, г. Ростов-на-Дону, ул. Герцена, 4
24.	61:44:0022132:319	Ростовская область, городской округ город Ростов-на-Дону, город Ростов-на-Дону, улица Невская, земельный участок 20/111
25.	61:44:0022824:466	Ростовская область, городской округ город Ростов-на-Дону, город Ростов-на-Дону, улица Можайская, земельный участок 23а
26.	61:44:0031205:1	Ростовская область, г. Ростов-на-Дону, ул. Путевая, 65/1
27.	61:44:0032240:706	Ростовская область, город Ростов-на-Дону, Пролетарский район, улица 45-я линия, № 1, бокс № 3
28.	61:44:0022123:2	Ростовская область, г. Ростов-на-Дону, ул. Можайская, 20
29.	61:44:0000000:175406	Ростовская область, г. Ростов-на-Дону, Лесничество: Ростовское городское лесничество, квартал 34 часть выдела 17, 23, 24, 25, квартале 35 часть выдела 6

1	2	3
30.	61:44:0022132:318	Ростовская область, городской округ город Ростов-на-Дону, город Ростов-на-Дону, улица Можайская, земельный участок 111а
31.	61:44:0022125:374	Ростовская область, городской округ город Ростов-на-Дону, город Ростов-на-Дону, улица Можайская, земельный участок 141/26
32.	61:44:0032015:220	Ростовская область, г. Ростов-на-Дону, ул. Ереванская, 47а
33.	61:44:0022123:3	Ростовская область, г. Ростов-на-Дону, ул. Можайская, 16
34.	61:44:0022123:1	Ростовская область, г. Ростов-на-Дону, ул. Можайская, 18
35.	61:44:0000000:461	Ростовская область, г. Ростов-на-Дону, ул. Ижевская, 27/22
36.	61:44:0022119:6	Ростовская область, г. Ростов-на-Дону, ул. Можайская, 30
37.	61:44:0022119:4	Ростовская область, г. Ростов-на-Дону, ул. Можайская, 22 «а»
38.	61:44:0022130:9	Ростовская область, г. Ростов-на-Дону, ул. Можайская, 6
39.	61:44:0022130:6	Ростовская область, г. Ростов-на-Дону, ул. Зои Космодемьянской, 52/10
40.	61:44:0022130:4	Ростовская область, г. Ростов-на-Дону, пер. Борковского, № 55/2
41.	61:44:0022130:3	Ростовская область, г. Ростов-на-Дону, ул. Можайская, 4
42.	61:44:0000000:252	Ростовская область, г. Ростов-на-Дону, полоса отчуждения перегонов и станций
43.	61:44:0032602:4	Ростовская область, г. Ростов-на-Дону, ул. Герцена, 4
44.	61:44:0000000:561	Ростовская область, г. Ростов-на-Дону, ул. Черевичкина, 83
45.	61:44:0032245:9	Ростовская область, г. Ростов-на-Дону, ул. Кизитериновская Балка, 58
46.	61:44:0032245:7	Ростовская область, г. Ростов-на-Дону, Пролетарский район, ул. Кизитериновская Балка, 56
47.	61:44:0032245:53	Ростовская область, г. Ростов-на-Дону, р-н Пролетарский, ул. Кизитериновская Балка, 58
48.	61:44:0032245:48	Ростовская область, г. Ростов-на-Дону, р-н Пролетарский, территория вдоль ручья в балке Кизитеринка от р. Дон до пр. Шолохова

1	2	3
49.	61:44:0032245:16	Ростовская область, г. Ростов-на-Дону, ул. Кизитериновская Балка, дом 54
50.	61:44:0032244:9	Ростовская область, г. Ростов-на-Дону, ул. Ручейная, 4
51.	61:44:0032244:3	Ростовская область, г. Ростов-на-Дону, р-н Пролетарский, ул. Ручейная, 2
52.	61:44:0032244:11	Ростовская область, г. Ростов-на-Дону, ул. Ручейная, 2б
53.	61:44:0032244:10	Ростовская область, г. Ростов-на-Дону, ул. Ручейная, 2а
54.	61:44:0032243:41	Ростовская область, г. Ростов-на-Дону, р-н Пролетарский, территория вдоль ручья в балке Кизитеринка от р. Дон до пр. Шолохова
55.	61:44:0032243:4	Ростовская область, г. Ростов-на-Дону, ул. Черевичкина, 103а
56.	61:44:0032243:36	Ростовская область, г. Ростов-на-Дону, р-н Пролетарский, территория вдоль ручья в балке Кизитеринка от р. Дон до пр. Шолохова
57.	61:44:0000000:839	Ростовская область, г. Ростов-на-Дону, ул. Кизитериновская Балка, 62
58.	61:44:0032243:1	Ростовская область, г. Ростов-на-Дону, ул. Черевичкина, 103б
59.	61:44:0032241:17	Ростовская область, г. Ростов-на-Дону, р-н Пролетарский, территория вдоль ручья в балке Кизитеринка от р. Дон до пр. Шолохова
60.	61:44:0032241:1	Ростовская область, г. Ростов-на-Дону, ул. Черевичкина, 103
61.	61:44:0032240:8	Ростовская область, г. Ростов-на-Дону, ул. 40-я Линия, 1
62.	61:44:0032240:494	Ростовская область, г. Ростов-на-Дону, ул. 39-я линия
63.	61:44:0032240:493	Ростовская область, городской округ «Город Ростов-на-Дону», г. Ростов-на-Дону, ул. 45-я линия, № 1ж
64.	61:44:0032240:20	Ростовская область, город Ростов-на-Дону, Пролетарский район, улица 45-я линия, № 1
65.	61:44:0032240:16	Ростовская область, г. Ростов-на-Дону, ул. 39-я линия, 1а
66.	61:44:0032240:15	Ростовская область, г. Ростов-на-Дону, ул. 39-я линия, 1а
67.	61:44:0032240:106	Ростовская область, г. Ростов-на-Дону, р-н Пролетарский, территория вдоль ручья в балке Кизитеринка от р. Дон до пр. Шолохова

1	2	3
68.	61:44:0032240:105	Ростовская область, г. Ростов-на-Дону, р-н Пролетарский, территория вдоль ручья в балке Кизитеринка от р. Дон до пр. Шолохова
69.	61:44:0032235:4	Ростовская область, г. Ростов-на-Дону, пер. Александровский Спуск, 115
70.	61:44:0032235:1	Ростовская область, г. Ростов-на-Дону, пер. Александровский спуск, 117
71.	61:44:0032234:71	Ростовская область, г. Ростов-на-Дону, р-н Пролетарский, пер. Александровский Спуск, № 105а
72.	61:44:0032234:70	Ростовская область, г. Ростов-на-Дону, Пролетарский район, территория вдоль ручья в балке Кизитеринка от р. Дон до пр. Шолохова
73.	61:44:0032234:66	Ростовская область, г. Ростов-на-Дону, р-н Пролетарский, пер. Александровский спуск, 85б
74.	61:44:0032234:65	Ростовская область, г. Ростов-на-Дону, р-н Пролетарский, пер. Александровский спуск, 85а
75.	61:44:0032234:64	Ростовская область, г. Ростов-на-Дону, р-н Пролетарский, пер. Александровский спуск, 85
76.	61:44:0032234:5	Ростовская область, г. Ростов-на-Дону, пер. Александровский спуск, 95
77.	61:44:0032234:4	Ростовская область, г. Ростов-на-Дону, пер. Александровский спуск, 97
78.	61:44:0032234:2	Ростовская область, г. Ростов-на-Дону, пер. Александровский спуск, 93
79.	61:44:0032234:18	Ростовская область, г. Ростов-на-Дону, пер. Александровский Спуск, 83
80.	61:44:0032234:13	Ростовская область, г. Ростов-на-Дону, пер. Александровский спуск, 105
81.	61:44:0032234:10	Ростовская область, г. Ростов-на-Дону, пер. Александровский спуск, 79
82.	61:44:0032231:4	Ростовская область, городской округ «Город Ростов-на-Дону», город Ростов-на-Дону, улица Черевичкина, земельный участок 106/2
83.	61:44:0032230:9	Ростовская область, г. Ростов-на-Дону, пер. Александровский Спуск, 1
84.	61:44:0032230:41	Ростовская область, г. Ростов-на-Дону, р-н Пролетарский, территория вдоль ручья в балке Кизитеринка от р. Дон до пр. Шолохова
85.	61:44:0032230:12	Ростовская область, г. Ростов-на-Дону, пер. Водопроводный, 5

1	2	3
86.	61:44:0032230:10	Ростовская область, г. Ростов-на-Дону, пер. Александровский спуск, 3
87.	61:44:0032227:83	Ростовская область, г. Ростов-на-Дону, р-н Пролетарский, пер. Ветреный, № 4г
88.	61:44:0032227:8	Ростовская область, г. Ростов-на-Дону, р-н Пролетарский, пер Ветреный, 8а
89.	61:44:0032227:59	Ростовская область, г. Ростов-на-Дону, СНТ «Красный Аксай-4», 9б
90.	61:44:0032227:58	Ростовская область, г. Ростов-на-Дону, Пролетарский район, СНТ «Красный Аксай-4», 7б
91.	61:44:0032227:55	Ростовская область, г. Ростов-на-Дону, СНТ «Красный Аксай-4» (15)
92.	61:44:0032227:181	Ростовская область, г. Ростов-на-Дону, р-н Пролетарский, пер Ветреный, № 4д
93.	61:44:0032227:146	Ростовская область, г. Ростов-на-Дону, р-н Пролетарский, территория вдоль ручья в балке Кизитеринка от р. Дон до пр. Шолохова
94.	61:44:0032223:71	Ростовская область, городской округ «Город Ростов-на-Дону», город Ростов-на-Дону, переулок Александровский Спуск, № 17и
95.	61:44:0032223:70	Ростовская область, городской округ «Город Ростов-на-Дону», город Ростов-на-Дону, переулок Александровский Спуск, № 17к
96.	61:44:0032223:62	Ростовская область, г. Ростов-на-Дону, р-н Пролетарский, территория вдоль ручья в балке Кизитеринка от р. Дон до пр. Шолохова
97.	61:44:0032223:5	Ростовская область, г. Ростов-на-Дону, пер. Александровский Спуск, 31
98.	61:44:0032223:13	Ростовская область, г. Ростов-на-Дону, пер. Александровский Спуск, 16в
99.	61:44:0032219:7	Ростовская область, г. Ростов-на-Дону, ул. 45-я линия, 3
100.	61:44:0032219:6	Ростовская область, г. Ростов-на-Дону, ул. 45-я линия, 3
101.	61:44:0032219:4	Ростовская область, г. Ростов-на-Дону, ул. 45-я линия, 3
102.	61:44:0032218:17	Ростовская область, г. Ростов-на-Дону, пер. Александровский спуск, 33
103.	61:44:0032213:9	Ростовская область, г. Ростов-на-Дону, пер. Александровский спуск, 61
104.	61:44:0032213:6	Ростовская область, г. Ростов-на-Дону, пер. Александровский Спуск, 67А

1	2	3
105.	61:44:0032213:3	Ростовская область, г. Ростов-на-Дону, пер. Александровский спуск, 63
106.	61:44:0032213:29	Ростовская область, г. Ростов-на-Дону, р-н Пролетарский, территория вдоль ручья в балке Кизитеринка от р. Дон до пр. Шолохова
107.	61:44:0032213:2	Ростовская область, г. Ростов-на-Дону, пер. Александровский спуск, 61
108.	61:44:0032209:39	Ростовская область, г. Ростов-на-Дону, пер. Александровский спуск, 104
109.	61:44:0032209:38	Ростовская область, г. Ростов-на-Дону, пер. Александровский спуск, 106
110.	61:44:0032209:33	Ростовская область, г. Ростов-на-Дону, пер. Александровский спуск, 96
111.	61:44:0032209:32	Ростовская область, г. Ростов-на-Дону, пер. Александровский спуск, 100
112.	61:44:0032209:31	Ростовская область, г. Ростов-на-Дону, пер. Александровский Спуск, 102
113.	61:44:0032209:3	Ростовская область, г. Ростов-на-Дону, пер. Александровский спуск, 114
114.	61:44:0032209:28	Ростовская область, г. Ростов-на-Дону, пер. Александровский спуск, 112
115.	61:44:0032209:27	Ростовская область, г. Ростов-на-Дону, пер. Александровский спуск, 120
116.	61:44:0032209:26	Ростовская область, г. Ростов-на-Дону, пер. Александровский спуск, 122
117.	61:44:0032209:25	Ростовская область, г. Ростов-на-Дону, пер. Александровский спуск, 124
118.	61:44:0032209:161	Ростовская область, г. Ростов-на-Дону, р-н Пролетарский, территория вдоль ручья в балке Кизитеринка от р. Дон до пр. Шолохова
119.	61:44:0032209:11	Ростовская область, г. Ростов-на-Дону, пер. Александровский спуск, 94
120.	61:44:0032209:10	Ростовская область, г. Ростов-на-Дону, пер. Александровский спуск, 118
121.	61:44:0032208:8	Ростовская область, г. Ростов-на-Дону, пер. Александровский спуск, 119
122.	61:44:0032208:7	Ростовская область, г. Ростов-на-Дону, пер. Александровский Спуск, 121
123.	61:44:0032208:6	Ростовская область, г. Ростов-на-Дону, пер. Александровский спуск, 123
124.	61:44:0032208:5	Ростовская область, г. Ростов-на-Дону, пер. Александровский спуск, 125
125.	61:44:0032208:42	Ростовская область, городской округ «Город Ростов-на-Дону», г. Ростов-на-Дону, пер. Александровский спуск, 127а

1	2	3
126.	61:44:0032208:41	Ростовская область, городской округ «Город Ростов-на-Дону», город Ростов-на-Дону, переулок Александровский Спуск, № 127
127.	61:44:0032208:35	Ростовская область, г. Ростов-на-Дону, р-н Пролетарский, территория вдоль ручья в балке Кизитеринка от р. Дон до пр. Шолохова
128.	61:44:0032208:3	Ростовская область, г. Ростов-на-Дону, пер. Александровский спуск, 129
129.	61:44:0032208:1	Ростовская область, г. Ростов-на-Дону, пер. Александровский Спуск, 133
130.	61:44:0032204:4	Ростовская область, г. Ростов-на-Дону, пер. Александровский спуск, 145
131.	61:44:0032204:3	Ростовская область, г. Ростов-на-Дону, Пролетарский район, пер. Александровский спуск, 149
132.	61:44:0032204:24	Ростовская область, г. Ростов-на-Дону, р-н Пролетарский, территория вдоль ручья в балке Кизитеринка от р. Дон до пр. Шолохова
133.	61:44:0032204:2	Ростовская область, г. Ростов-на-Дону, пер. Александровский спуск, 151
134.	61:44:0032076:251	Ростовская область, г. Ростов-на-Дону, ул. Вересаева, ул. Стальского, ул. Инициативная, ул. В. Черевичкина, ул. Сарьяна-Кизитериновская, 5-я улица, ул. Левобережная
135.	61:44:0032076:250	Ростовская область, г. Ростов-на-Дону, ул. Вересаева, ул. Стальского, ул. Инициативная, ул. В. Черевичкина, ул. Сарьяна-Кизитериновская, 5-я улица, ул. Левобережная
136.	61:44:0032076:14	Ростовская область, г. Ростов-на-Дону, Пролетарский район, ул. Сарьяна-Кизитериновская (автокооператив «Мост»)
137.	61:44:0032073:2	Ростовская область, г. Ростов-на-Дону, Пролетарский район, на пересечении ул. Ереванской и ул. 39-я линия
138.	61:44:0032053:325	Ростовская область, г. Ростов-на-Дону, ул. Вересаева, ул. Стальского, ул. Инициативная, ул. В. Черевичкина, ул. Сарьяна-Кизитериновская, 5-я улица, ул. Левобережная
139.	61:44:0032015:1	Ростовская область, г. Ростов-на-Дону, ул. Ереванская, 47/1

1	2	3
140.	61:44:0032014:1	Ростовская область, г. Ростов-на-Дону, ул. Ереванская, 43/3
141.	61:44:0000000:780	Ростовская область, г. Ростов-на-Дону, пр-кт Шолохова, пер. Тувинский
142.	61:44:0031332:4	Ростовская область, г. Ростов-на-Дону, пер. Александровский Спуск, 157
143.	61:44:0031332:16	Ростовская область, г. Ростов-на-Дону, р-н Пролетарский, территория вдоль ручья в балке Кизитеринка от р. Дон до пр. Шолохова
144.	61:44:0031327:99	Ростовская область, г. Ростов-на-Дону, Пролетарский р-н, ул. Гранитная, 71
145.	61:44:0031327:98	Ростовская область, г. Ростов-на-Дону, Пролетарский р-н, ул. Гранитная, 71а
146.	61:44:0031327:97	Ростовская область, г. Ростов-на-Дону, р-н Пролетарский, территория вдоль ручья в балке Кизитеринка от р. Дон до пр. Шолохова
147.	61:44:0031327:96	Ростовская область, г. Ростов-на-Дону, р-н Пролетарский, территория вдоль ручья в балке Кизитеринка от р. Дон до пр. Шолохова
148.	61:44:0031327:13	Ростовская область, г. Ростов-на-Дону, пер. Дзержинского, 64
149.	61:44:0031327:108	Ростовская область, г. Ростов-на-Дону, р-н Пролетарский, ул. Гранитная
150.	61:44:0031327:10	Ростовская область, г. Ростов-на-Дону, ул. Гранитная, 69
151.	61:44:0031320:1	Ростовская область, г. Ростов-на-Дону, пер. Тувинский, 7
152.	61:44:0050729:171	Ростовская область, г. Ростов-на-Дону, ул. Путевая, № 33
153.	61:44:0031214:65	Ростовская область, г. Ростов-на-Дону, ул. Путевая, 31
154.	61:44:0031214:44	Ростовская область, г. Ростов-на-Дону, ул. Путевая, дом 29
155.	61:44:0031214:43	Ростовская область, г. Ростов-на-Дону, ул. Путевая, 27
156.	61:44:0031214:41	Ростовская область, г. Ростов-на-Дону, ул. Путевая, дом 19
157.	61:44:0031214:32	Ростовская область, г. Ростов-на-Дону, ул. Каяльская, 8
158.	61:44:0031214:313	Ростовская область, г. Ростов-на-Дону, ул. Путевая, 13
159.	61:44:0031214:306	Ростовская область, г. Ростов-на-Дону, Пролетарский район, ул. Путевая, 25

1	2	3
160.	61:44:0031214:305	Ростовская область, г. Ростов-на-Дону, Пролетарский район, ул. Путевая, № 25а
161.	61:44:0031214:19	Ростовская область, г. Ростов-на-Дону, ул. Путевая, 3
162.	61:44:0031206:2	Ростовская область, г. Ростов-на-Дону, ул. Путевая, 2
163.	61:44:0023204:5	Ростовская область, г. Ростов-на-Дону, р-н Первомайский, территория вдоль ручья в балке Кизитеринка от р. Дон до пр. Шолохова
164.	61:44:0000000:790	Ростовская область, г. Ростов-на-Дону, Первомайский район, ул. Можайская, ул. Зеленая, ул. Российская, просп. Шолохова
165.	61:44:0022854:1	Ростовская область, г. Ростов-на-Дону, ул. Хмельницкого, 22/5
166.	61:44:0022850:1	Ростовская область, г. Ростов-на-Дону, ул. Российская, 48
167.	61:44:0022848:118	Ростовская область, г. Ростов-на-Дону, ул. Хмельницкого, 21
168.	61:44:0022848:117	Ростовская область, г. Ростов-на-Дону, ул. Хмельницкого, 19
169.	61:44:0022836:2	Ростовская область, г. Ростов-на-Дону, ул. 12 Декабря, 118а
170.	61:44:0022836:14	Ростовская область, г. Ростов-на-Дону, ул. Хмельницкого, № 18
171.	61:44:0022836:13	Ростовская область, г. Ростов-на-Дону, ул. Хмельницкого, 20
172.	61:44:0022836:12	Ростовская область, г. Ростов-на-Дону, ул. 12 Декабря, дом 118
173.	61:44:0022824:44	Ростовская область, г. Ростов-на-Дону, ул. Можайская, 21
174.	61:44:0022824:43	Ростовская область, г. Ростов-на-Дону, ул. Можайская, 21 «а»
175.	61:44:0022824:37	Ростовская область, г. Ростов-на-Дону, ул. Можайская, 9/95
176.	61:44:0022824:36	Ростовская область, г. Ростов-на-Дону, ул. Можайская, 9а
177.	61:44:0022824:35	Ростовская область, г. Ростов-на-Дону, ул. Можайская, 9б
178.	61:44:0022824:34	Ростовская область, г. Ростов-на-Дону, ул. Можайская, 11
179.	61:44:0022824:33	Ростовская область, г. Ростов-на-Дону, ул. Можайская, 11А
180.	61:44:0022824:31	Ростовская область, г. Ростов-на-Дону, ул. Можайская, 15 «а»

1	2	3
181.	61:44:0022824:29	Ростовская область, г. Ростов-на-Дону, ул. Можайская, дом 17
182.	61:44:0022824:28	Ростовская область, г. Ростов-на-Дону, ул. Можайская, дом 17а
183.	61:44:0022824:27	Ростовская область, г. Ростов-на-Дону, ул. Можайская, 19
184.	61:44:0022824:247	Ростовская область, город Ростов-на-Дону, Первомайский район, улица Можайская, №13а
185.	61:44:0022824:246	Ростовская область, г. Ростов-на-Дону, ул. Можайская, 13
186.	61:44:0022824:241	Ростовская область, г. Ростов-на-Дону, Первомайский р-н, ул. Можайская, 25
187.	61:44:0022824:240	Ростовская область, г. Ростов-на-Дону, Первомайский р-н, ул. Можайская, 25а
188.	61:44:0022824:22	Ростовская область, г. Ростов-на-Дону, ул. Можайская, 27а
189.	61:44:0022824:21	Ростовская область, г. Ростов-на-Дону, ул. Можайская, 27
190.	61:44:0022824:18	Ростовская область, г. Ростов-на-Дону, ул. Можайская, 33/106
191.	61:44:0022813:9	Ростовская область, г. Ростов-на-Дону, ул. Можайская, 39
192.	61:44:0022813:8	Ростовская область, г. Ростов-на-Дону, ул. Можайская, дом 39а
193.	61:44:0022813:25	Ростовская область, г. Ростов-на-Дону, Первомайский район, ул. Можайская, 37а
194.	61:44:0022813:24	Ростовская область, г. Ростов-на-Дону, Первомайский район, ул. Можайская, 37
195.	61:44:0022813:19	Ростовская область, г. Ростов-на-Дону, ул. Можайская, дом 35/101
196.	61:44:0022813:12	Ростовская область, г. Ростов-на-Дону, ул. Можайская, дом 45/114
197.	61:44:0022813:11	Ростовская область, г. Ростов-на-Дону, ул. Можайская, дом 43
198.	61:44:0022813:10	Ростовская область, г. Ростов-на-Дону, ул. Можайская, 41
199.	61:44:0000000:352	Ростовская область, г. Ростов-на-Дону, Первомайский район, ул. Можайская
200.	61:44:0022204:19	Ростовская область, г. Ростов-на-Дону, ул. Российская, 48
201.	61:44:0022204:18	Ростовская область, г. Ростов-на-Дону, ул. Российская, 48
202.	61:44:0022203:3	Ростовская область, г. Ростов-на-Дону, ул. Можайская, 26

1	2	3
203.	61:44:0022203:2	Ростовская область, г. Ростов-на-Дону, ул. Можайская, 2-а
204.	61:44:0022142:15	Ростовская область, г. Ростов-на-Дону, пр-кт 20-летия Октября, 127/47
205.	61:44:0022142:13	Ростовская область, г. Ростов-на-Дону, ул. Кемеровская, № 114/49
206.	61:44:0022140:8	Ростовская область, г. Ростов-на-Дону, ул. Можайская, 53/159
207.	61:44:0022140:5	Ростовская область, г. Ростов-на-Дону, ул. Можайская, 55
208.	61:44:0022140:4	Ростовская область, г. Ростов-на-Дону, ул. Глинки, 152/57
209.	61:44:0022139:8	Ростовская область, г. Ростов-на-Дону, ул. Глинки, № 153/59
210.	61:44:0022139:7	Ростовская область, г. Ростов-на-Дону, ул. Можайская, 61
211.	61:44:0022139:25	Ростовская область, г. Ростов-на-Дону, ул. Мурманская, 162а/65
212.	61:44:0022139:24	Ростовская область, г. Ростов-на-Дону, ул. Можайская, 65а
213.	61:44:0022138:25	Ростовская область, г. Ростов-на-Дону, ул. Камская, 152 «а»
214.	61:44:0022138:24	Ростовская область, г. Ростов-на-Дону, ул. Камская, 152/71
215.	61:44:0022138:101	Ростовская область, г. Ростов-на-Дону, Первомайский район, ул. Можайская, 69а
216.	61:44:0022138:100	Ростовская область, г. Ростов-на-Дону, Первомайский район, ул. Можайская, 69
217.	61:44:0022137:7	Ростовская область, г. Ростов-на-Дону, ул. Волжская, 174/77
218.	61:44:0022137:26	Ростовская область, г. Ростов-на-Дону, ул. Можайская, 75а
219.	61:44:0022137:25	Ростовская область, г. Ростов-на-Дону, ул. Можайская, 75
220.	61:44:0022137:2	Ростовская область, г. Ростов-на-Дону, ул. Камская, 167/73
221.	61:44:0022136:7	Ростовская область, г. Ростов-на-Дону, ул. Можайская, 85/162А
222.	61:44:0022136:6	Ростовская область, г. Ростов-на-Дону, ул. Можайская, 83
223.	61:44:0022136:5	Ростовская область, г. Ростов-на-Дону, ул. Волжская, 165а/79
224.	61:44:0022136:24	Ростовская область, г. Ростов-на-Дону, ул. Можайская, 81

1	2	3
225.	61:44:0022135:5	Ростовская область, г. Ростов-на-Дону, ул. Можайская, 89
226.	61:44:0022135:4	Ростовская область, г. Ростов-на-Дону, ул. 26-го Июня, 163/87
227.	61:44:0022135:21	Ростовская область, г. Ростов-на-Дону, ул. Двинская, 94/91
228.	61:44:0022134:7	Ростовская область, г. Ростов-на-Дону, ул. Печорская, 132
229.	61:44:0022134:6	Ростовская область, г. Ростов-на-Дону, ул. Можайская, 95
230.	61:44:0022133:7	Ростовская область, г. Ростов-на-Дону, ул. Можайская, 99/149 ул. Печорская
231.	61:44:0022132:1	Ростовская область, г. Ростов-на-Дону, ул. Онежская, 19/105
232.	61:44:0022131:16	Ростовская область, г. Ростов-на-Дону, ул. Невская, 17/113
233.	61:44:0022129:81	Ростовская область, г. Ростов-на-Дону, р-н Первомайский, ул. Лесозащитная, 127/117
234.	61:44:0022129:80	Ростовская область, г. Ростов-на-Дону, р-н Первомайский, ул. Можайская, 117а
235.	61:44:0022129:4	Ростовская область, г. Ростов-на-Дону, ул. Шевцовой 28/119
236.	61:44:0022128:3	Ростовская область, г. Ростов-на-Дону, ул. Шевцовой, 39/121
237.	61:44:0022128:1	Ростовская область, г. Ростов-на-Дону, ул. Можайская, дом 123/46
238.	61:44:0022127:25	Ростовская область, г. Ростов-на-Дону, ул. Можайская, 125/35
239.	61:44:0022127:23	Ростовская область, г. Ростов-на-Дону, ул. Можайская, 129
240.	61:44:0022127:22	Ростовская область, г. Ростов-на-Дону, пер. Борковского, 40/129 «а»
241.	61:44:0022126:28	Ростовская область, г. Ростов-на-Дону, ул. Можайская, 135
242.	61:44:0022126:27	Ростовская область, г. Ростов-на-Дону, ул. Можайская, 133
243.	61:44:0022126:26	Ростовская область, г. Ростов-на-Дону, пер. Борковского, 53/131
244.	61:44:0022118:5	Ростовская область, г. Ростов-на-Дону, ул. Зои Космодемьянской, № 50/135а
245.	61:44:0022125:4	Ростовская область, г. Ростов-на-Дону, ул. Можайская, 139
246.	61:44:0022125:32	Ростовская область, г. Ростов-на-Дону, ул. Можайская, 137-а

1	2	3
247.	61:44:0022125:158	Ростовская область, городской округ «Город Ростов-на-Дону», город Ростов-на-Дону, улица Зои Космодемьянской, № 39
248.	61:44:0022125:157	Ростовская область, городской округ «Город Ростов-на-Дону», город Ростов-на-Дону, улица Зои Космодемьянской, № 39а/137
249.	61:44:0022124:28	Ростовская область, г. Ростов-на-Дону, ул. Ижевская, 25
250.	61:44:0022124:27	Ростовская область, г. Ростов-на-Дону, ул. Можайская, 145
251.	61:44:0022124:26	Ростовская область, г. Ростов-на-Дону, ул. Можайская, 147
252.	61:44:0022124:151	Ростовская область, г. Ростов-на-Дону, ул. Можайская, 149/26
253.	61:44:0022124:150	Ростовская область, г. Ростов-на-Дону, ул. Арзамасская, 26а
254.	61:44:0022124:147	Ростовская область, г. Ростов-на-Дону, р-н Первомайский, ул. Арзамасская, 24а
255.	61:44:0022124:146	Ростовская область, г. Ростов-на-Дону, р-н Первомайский, ул. Арзамасская, 24
256.	61:44:0021204:5	Ростовская область, г. Ростов-на-Дону, р-н Первомайский, территория вдоль ручья в балке Кизитеринка от р. Дон до пр. Шолохова
257.	61:44:0021204:4	Ростовская область, г. Ростов-на-Дону, р-н Первомайский, территория вдоль ручья в балке Кизитеринка от р. Дон до пр. Шолохова
258.	61:44:0021165:37	Ростовская область, г. Ростов-на-Дону, Первомайский район, пер. Тувинский (участок 3)
259.	61:44:0021165:35	Ростовская область, г. Ростов-на-Дону, Первомайский район, ул. Димитрова
260.	61:44:0000000:776	Ростовская область, г. Ростов-на-Дону, Первомайский район, пр-кт Шолохова, пер. Тувинский
261.	61:44:0021165:16	Ростовская область, г. Ростов-на-Дону, пр-кт Шолохова, 181
262.	61:44:0021130:8	Ростовская область, г. Ростов-на-Дону, ул. Новолесная, 6/3
263.	61:44:0021130:495	Ростовская область, г. Ростов-на-Дону, р-н Первомайский, ул. Новолесная, 8
264.	61:44:0021130:32	Ростовская область, г. Ростов-на-Дону, Первомайский район, ул. Новолесная
265.	61:44:0021130:34	Ростовская область, г. Ростов-на-Дону, ул. Новолесная, 4/3

1	2	3
266.	61:44:0021130:31	Ростовская область, г. Ростов-на-Дону, Первомайский район, ул. Новолесная
267.	61:44:0020723:8	Ростовская область, г. Ростов-на-Дону, Первомайский район, ул. Можайская, просп. Шолохова, ул. Зои Космодемьянской
268.	61:44:0020723:13	Ростовская область, г. Ростов-на-Дону, ул. Грамши 2-я, 137/1а
269.	61:44:0020723:12	Ростовская область, г. Ростов-на-Дону, ул. 2-я Грамши, 178/1
270.	61:44:0000000:789	Ростовская область, г. Ростов-на-Дону, Первомайский район, ул. Щербакова, ул. Днепровская, ул. Панфиловцев
271.	61:44:0020710:4	Ростовская область, р-н Первомайский, г. Ростов-на-Дону, ул. Грамши 2-я
272.	61:44:0000000:574	Ростовская область, г. Ростов-на-Дону, Первомайский район, ул. 2-я Грамши
273.	61:44:0021303:2	Ростовская область, г. Ростов-на-Дону, ул. Туполева, 2/1
274.	61:44:0021303:3	Ростовская область, г. Ростов-на-Дону, ул. Туполева, 2/2
275.	61:44:0021303:1	Ростовская область, г. Ростов-на-Дону, ул. Туполева, 2
276.	61:44:0020708:1	Ростовская область, г. Ростов-на-Дону, ул. Днепропетровская, 54/1
277.	61:44:0000000:781	Ростовская область, г. Ростов-на-Дону, Первомайский район, ул. Можайская, просп. Шолохова, ул. Зеленая
278.	61:02:0600010:9859	Ростовская область, Аксайский район, п. Янтарный, ул. Промышленная, 11
279.	61:02:0600010:8155	Ростовская область, Аксайский район, п. Янтарный, ул. Промышленная, 11
280.	61:02:0600010:8153	Ростовская область, Аксайский район, п. Янтарный, ул. Промышленная, 11
281.	61:02:0600010:7359	Ростовская область, Аксайский район, юго-западное направление в 2-х км от п. Янтарный, ул. Промышленная, 4
282.	61:02:0600010:7356	Ростовская область, Аксайский район, юго-западное направление в 2-х км от п. Янтарный, ул. Промышленная, 4
283.	61:02:0600010:7355	Ростовская область, Аксайский район, юго-западное направление в 2-х км от п. Янтарный, ул. Промышленная, 4
284.	61:02:0600010:7354	Ростовская область, муниципальный район Аксайский, сельское поселение Большелогское, поселок Янтарный, улица Промышленная, земельный участок 4/97

1	2	3
285.	61:02:0600010:7353	Ростовская область, Аксайский район, юго-западное направление в 2-х км от п. Янтарный, ул. Промышленная, 4
286.	61:02:0600010:7352	Ростовская область, Аксайский район, юго-западное направление в 2-х км от п. Янтарный, ул. Промышленная, 4
287.	61:02:0600010:7351	Ростовская область, Аксайский район, юго-западное направление в 2-х км от п. Янтарный, ул. Промышленная, 4
288.	61:02:0600010:7336	Ростовская область, Аксайский район, юго-западное направление в 2-х км от п. Янтарный, ул. Промышленная, 4
289.	61:02:0600010:63	Ростовская область, Аксайский район, п. Янтарный, ул. Малое Зеленое Кольцо, 3-а
290.	61:02:0600010:5419	Ростовская область, Аксайский муниципальный район, Большелогское сельское поселение, поселок Янтарный, улица Промышленная, земельный участок ба
291.	61:02:0600010:26719	Ростовская область, Аксайский район, п. Янтарный, ул. Промышленная
292.	61:02:0600010:26718	Ростовская область, Аксайский район, п. Янтарный, ул. Промышленная
293.	61:02:0600010:26717	Ростовская область, Аксайский район, п. Янтарный, ул. Промышленная
294.	61:02:0600010:25001	Ростовская область, Аксайский муниципальный район, Большелогское сельское поселение, поселок Янтарный, улица Промышленная, земельный участок б
295.	61:02:0600010:25000	Ростовская область, Аксайский район, АО «Аксайское»
296.	61:02:0600010:24777	Ростовская область, Аксайский район, ул. Малое Зеленое Кольцо
297.	61:02:0600010:21592	Ростовская область, Аксайский район, поселок Янтарный, улица Промышленная, 4а
298.	61:02:0600010:20	Ростовская область, Аксайский район, Малое Зеленое кольцо, 3
299.	61:02:0600010:19424	Ростовская область, Аксайский район, п. Янтарный, ул. Промышленная
300.	61:02:0600010:19339	Ростовская область, Аксайский район, п. Янтарный, ул. Промышленная
301.	61:02:0600010:19338	Ростовская область, Аксайский район, п. Янтарный, ул. Промышленная
302.	61:02:0600010:18979	Ростовская область, Аксайский район, Большелогское с/п, п. Янтарный, ул. Атлантическая

1	2	3
303.	61:02:0600010:18977	Ростовская область, Аксайский муниципальный район, Большелогское сельское поселение, поселок Янтарный, улица Атлантическая, 1
304.	61:02:0600010:18532	Ростовская область, Аксайский район, п. Янтарный, ул. Промышленная
305.	61:02:0600010:1400	Ростовская область, Аксайский район, юго-западное направление в 2-х км от п. Янтарный, ул. Промышленная, д. 4
306.	61:02:0600010:11034	Ростовская область, Аксайский район, п. Янтарный, ул. Промышленная, 11
307.	61:02:0600010:1078	Ростовская область, Аксайский район, п. Янтарный, ул. Промышленная, 8
308.	61:02:0600010:10092	Ростовская область, Аксайский район, АО «Аксайское»
309.	61:44:0000000:772	Ростовская область, г. Ростов-на-Дону, Первомайский район, городские леса, квартал 3, участок 4-5
310.	61:44:0021304:59	Ростовская область, г. Ростов-на-Дону, ул. Туполева, 16
311.	61:44:0021304:562	Ростовская область, м. Аксайский район, с.п. Большелогское, х. Камышеваха
312.	61:44:0021304:559	Ростовская область, Аксайский район, х. Камышеваха, ул. Цетриновая
313.	61:44:0021304:558	Ростовская область, Аксайский район, х. Камышеваха, ул. Цетриновая
314.	61:44:0021304:557	Ростовская область, Аксайский район, х. Камышеваха, ул. Цетриновая
315.	61:44:0021304:556	Ростовская область, Аксайский муниципальный р-н., х. Камышеваха, улица Цитриновая
316.	61:44:0021304:555	Ростовская область, Аксайский муниципальный р-н., х. Камышеваха, улица Цитриновая
317.	61:44:0021304:554	Ростовская область, Аксайский муниципальный район, Большелогское сельское поселение, хутор Камышеваха, улица Цитриновая, земельный участок 24
318.	61:44:0021304:565	Ростовская область, Аксайский район, х. Камышеваха, ул. Цитриновая
319.	61:44:0021304:569	Ростовская область, городской округ город Ростов-на-Дону, город Ростов-на-Дону, переулок Чумаченко, земельный участок 21
320.	61:44:0021304:47	Ростовская область, г. Ростов-на-Дону, Первомайский район, вдоль юго-восточной границы завода «Алмаз»

1	2	3
321.	61:44:0021304:44	Ростовская область, г. Ростов-на-Дону, Первомайский район, ул. Туполева, 16а
322.	61:44:0021304:570	Ростовская область, городской округ город Ростов-на-Дону, город Ростов-на-Дону, переулок Чумаченко, земельный участок 15
323.	61:44:0032240:2	Ростовская область, г. Ростов-на-Дону, ул. 40-я линия, 1 «б»
324.	61:44:0022125:373	Ростовская область, городской округ город Ростов-на-Дону, город Ростов-на-Дону, улица Ижевская, земельный участок 26а
325.	61:44:0031332:2	Ростовская область, г. Ростов-на-Дону, пер. Александровский спуск, 159
326.	61:44:0022119	Ростовская область, г. Ростов-на-Дону
327.	61:44:0022130	Ростовская область, г. Ростов-на-Дону
328.	61:44:0031215	Ростовская область, г. Ростов-на-Дону
329.	61:44:0031218	Ростовская область, г. Ростов-на-Дону
330.	61:44:0032605	Ростовская область, г. Ростов-на-Дону
331.	61:44:0032602	Ростовская область, г. Ростов-на-Дону
332.	61:44:0032601	Ростовская область, г. Ростов-на-Дону
333.	61:44:0032249	Ростовская область, г. Ростов-на-Дону
334.	61:44:0032245	Ростовская область, г. Ростов-на-Дону
335.	61:44:0032244	Ростовская область, г. Ростов-на-Дону
336.	61:44:0032243	Ростовская область, г. Ростов-на-Дону
337.	61:44:0032241	Ростовская область, г. Ростов-на-Дону
338.	61:44:0032240	Ростовская область, г. Ростов-на-Дону
339.	61:44:0032235	Ростовская область, г. Ростов-на-Дону
340.	61:44:0032234	Ростовская область, г. Ростов-на-Дону
341.	61:44:0032231	Ростовская область, г. Ростов-на-Дону
342.	61:44:0032230	Ростовская область, г. Ростов-на-Дону
343.	61:44:0032227	Ростовская область, г. Ростов-на-Дону
344.	61:44:0032223	Ростовская область, г. Ростов-на-Дону
345.	61:44:0032219	Ростовская область, г. Ростов-на-Дону
346.	61:44:0032218	Ростовская область, г. Ростов-на-Дону
347.	61:44:0032217	Ростовская область, г. Ростов-на-Дону
348.	61:44:0032214	Ростовская область, г. Ростов-на-Дону
349.	61:44:0032213	Ростовская область, г. Ростов-на-Дону
350.	61:44:0032209	Ростовская область, г. Ростов-на-Дону
351.	61:44:0032208	Ростовская область, г. Ростов-на-Дону
352.	61:44:0032204	Ростовская область, г. Ростов-на-Дону
353.	61:44:0032076	Ростовская область, г. Ростов-на-Дону
354.	61:44:0032073	Ростовская область, г. Ростов-на-Дону
355.	61:44:0032053	Ростовская область, г. Ростов-на-Дону
356.	61:44:0032039	Ростовская область, г. Ростов-на-Дону
357.	61:44:0032015	Ростовская область, г. Ростов-на-Дону

[illegible]

1	2	3
402.	61:44:0021130	Ростовская область, г. Ростов-на-Дону
403.	61:44:0022182	Ростовская область, г. Ростов-на-Дону
404.	61:44:0020723	Ростовская область, г. Ростов-на-Дону
405.	61:44:0020710	Ростовская область, г. Ростов-на-Дону
406.	61:44:0020716	Ростовская область, г. Ростов-на-Дону
407.	61:44:0021404	Ростовская область, г. Ростов-на-Дону
408.	61:44:0021401	Ростовская область, г. Ростов-на-Дону
409.	61:44:0021303	Ростовская область, г. Ростов-на-Дону
410.	61:44:0020708	Ростовская область, г. Ростов-на-Дону
411.	61:44:0021304	Ростовская область, г. Ростов-на-Дону
412.	61:02:0600010	Ростовская область, г. Ростов-на-Дону
413.	61:44:0022123	Ростовская область, г. Ростов-на-Дону
414.	61:44:0031332	Ростовская область, г. Ростов-на-Дону

Примечания:

1. Адреса или описание местоположения земель и земельных участков приведены в соответствии с выписками из Единого государственного реестра недвижимости от 17.02.2025, 18.02.2025, 19.02.2025, 20.02.2025, 21.02.2025, 24.02.2025.

2. Используемые сокращения:

АО – акционерное общество;

г. – город;

д. – дом;

км – километр;

м. – муниципальный;

п. – поселок;

пер. – переулок;

пр., пр-кт, просп. – проспект;

р. – река;

р-н – район;


с/п, с.п. – сельское поселение;

СНТ – садоводческое некоммерческое товарищество;

ул. – улица;

х. – хутор.

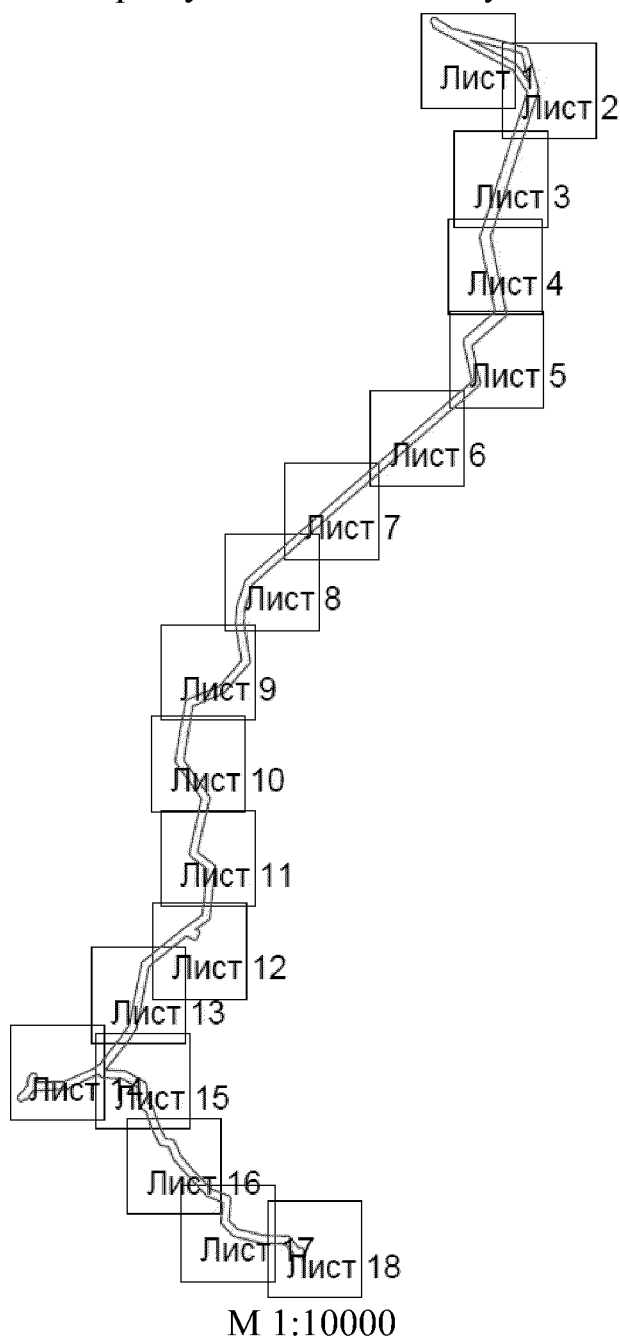
Начальник управления
документационного обеспечения
Правительства Ростовской области



В.В. Лозин

ГРАНИЦЫ
территории, в отношении которой устанавливается публичный сервитут

1. Чертеж границ территории,
в отношении которой устанавливается публичный сервитут



Условное обозначение:





— граница территории, в отношении которой устанавливается публичный сервитут.



М 1:2000

Условные обозначения:

	— граница территории, в отношении которой устанавливается публичный сервитут;
1 	— поворотная точка линейного объекта;
	— ось инженерного сооружения;
<u>61:44:0020708</u>	— граница и номер кадастрового квартала;
<u>:84</u>	— граница и номер существующего земельного участка.



М 1:2000

Условные обозначения:



1



61:44:0020708
:84

- граница территории, в отношении которой устанавливается публичный сервитут;
- поворотная точка линейного объекта;
- ось инженерного сооружения;
- граница и номер кадастрового квартала;
- граница и номер существующего земельного участка.



М 1:2000

Условные обозначения:

- | | |
|---|---|
| <div style="margin-bottom: 10px;"> <div style="border: 1px solid black; width: 40px; height: 15px; display: inline-block;"></div> </div> <div style="margin-bottom: 10px;"> 1 ● </div> <div style="margin-bottom: 10px;"> <u>61:44:0020708</u> </div> <div> <u>:84</u> </div> | <div style="margin-bottom: 10px;"> — граница территории, в отношении которой устанавливается публичный сервитут; </div> <div style="margin-bottom: 10px;"> — поворотная точка линейного объекта; </div> <div style="margin-bottom: 10px;"> — ось инженерного сооружения; </div> <div style="margin-bottom: 10px;"> — граница и номер кадастрового квартала; </div> <div> — граница и номер существующего земельного участка. </div> |
|---|---|



М 1:2000

Условные обозначения:

- | | |
|--|---|
| <div style="margin-bottom: 10px;"> <div style="border: 1px solid black; width: 40px; height: 15px; display: inline-block;"></div> </div> <div style="margin-bottom: 10px;"> 1 ● </div> <div> <u>61:44:0020708</u>
 <u>:84</u> </div> | <div style="margin-bottom: 10px;"> — граница территории, в отношении которой устанавливается публичный сервитут; </div> <div style="margin-bottom: 10px;"> — поворотная точка линейного объекта; </div> <div style="margin-bottom: 10px;"> — ось инженерного сооружения; </div> <div style="margin-bottom: 10px;"> — граница и номер кадастрового квартала; </div> <div> — граница и номер существующего земельного участка. </div> |
|--|---|



М 1:2000

Условные обозначения:



1 •

61:44:0020708

:84

- граница территории, в отношении которой устанавливается публичный сервитут;
- поворотная точка линейного объекта;
- ось инженерного сооружения;
- граница и номер кадастрового квартала;
- граница и номер существующего земельного участка.



М 1:2000

Условные обозначения:

- | | |
|--|---|
| <div style="margin-bottom: 10px;"> <div style="border: 1px solid black; width: 40px; height: 15px; display: inline-block;"></div> </div> <div style="margin-bottom: 10px;"> 1 ● </div> <div> <u>61:44:0020708</u>
 <u>:84</u> </div> | <div style="margin-bottom: 10px;"> — граница территории, в отношении которой устанавливается публичный сервитут; </div> <div style="margin-bottom: 10px;"> — поворотная точка линейного объекта; </div> <div style="margin-bottom: 10px;"> — ось инженерного сооружения; </div> <div style="margin-bottom: 10px;"> — граница и номер кадастрового квартала; </div> <div> — граница и номер существующего земельного участка. </div> |
|--|---|



М 1:2000

Условные обозначения:

- | | |
|--|---|
| <div style="display: flex; align-items: center;"> <div style="border: 1px solid black; width: 20px; height: 10px; margin-right: 5px;"></div> <div style="margin-right: 10px;">—</div> </div> <div style="display: flex; align-items: center;"> <div style="margin-right: 10px;">1</div> <div style="display: flex; align-items: center;"> <div style="width: 10px; height: 10px; background-color: black; border-radius: 50%; margin-right: 5px;"></div> <div style="margin-right: 10px;">—</div> </div> </div> <div style="display: flex; align-items: center;"> <div style="border-bottom: 1px solid black; width: 100px; margin-right: 5px;"></div> <div style="margin-right: 10px;">—</div> </div> | <p>— граница территории, в отношении которой устанавливается публичный сервитут;</p> <p>— поворотная точка линейного объекта;</p> <p>— ось инженерного сооружения;</p> <p>— граница и номер кадастрового квартала;</p> <p>— граница и номер существующего земельного участка.</p> |
|--|---|



М 1:2000

Условные обозначения:

- | | |
|---|--|
| <div data-bbox="256 1765 328 1798" data-label="Image"> </div> <div data-bbox="245 1854 347 1892" data-label="Text"> <p>1 •</p> </div> <div data-bbox="239 1948 486 2038" data-label="Text"> <p><u>61:44:0020708</u>
<u>:84</u></p> </div> | <div data-bbox="525 1765 1556 2042" data-label="List-Group"> <ul style="list-style-type: none"> — граница территории, в отношении которой устанавливается публичный сервитут; — поворотная точка линейного объекта; — ось инженерного сооружения; — граница и номер кадастрового квартала; — граница и номер существующего земельного участка. </div> |
|---|--|



М 1:2000

Условные обозначения:



— граница территории, в отношении которой устанавливается публичный сервитут;

1 •

— поворотная точка линейного объекта;

— ось инженерного сооружения;

61:44:0020708

— граница и номер кадастрового квартала;

:84

— граница и номер существующего земельного участка.



М 1:2000

Условные обозначения:



1



61:44:0020708

:84

- граница территории, в отношении которой устанавливается публичный сервитут;
- поворотная точка линейного объекта;
- ось инженерного сооружения;
- граница и номер кадастрового квартала;
- граница и номер существующего земельного участка.



М 1:2000

Условные обозначения:

- | | |
|--|--|
| <div style="margin-bottom: 10px;"> <div style="border: 1px solid black; width: 40px; height: 15px; display: inline-block;"></div> </div> <div style="margin-bottom: 10px;"> 1 ● </div> <div style="margin-bottom: 10px;"> <u>61:44:0020708</u> </div> <div style="margin-bottom: 10px;"> <u>:84</u> </div> | <div style="margin-bottom: 10px;"> — граница территории, в отношении которой устанавливается публичный сервитут; </div> <div style="margin-bottom: 10px;"> — поворотная точка линейного объекта; </div> <div style="margin-bottom: 10px;"> — ось инженерного сооружения; </div> <div style="margin-bottom: 10px;"> — граница и номер кадастрового квартала; </div> <div style="margin-bottom: 10px;"> — граница и номер существующего земельного участка. </div> |
|--|--|



М 1:2000

Условные обозначения:

- | | |
|--|---|
| <div style="margin-bottom: 10px;"> <div style="border: 1px solid black; width: 40px; height: 15px; display: inline-block;"></div> </div> <div style="margin-bottom: 10px;"> 1 ● </div> <div> <u>61:44:0020708</u>
 <u>:84</u> </div> | <div style="margin-bottom: 10px;"> — граница территории, в отношении которой устанавливается публичный сервитут; </div> <div style="margin-bottom: 10px;"> — поворотная точка линейного объекта; </div> <div style="margin-bottom: 10px;"> — ось инженерного сооружения; </div> <div style="margin-bottom: 10px;"> — граница и номер кадастрового квартала; </div> <div> — граница и номер существующего земельного участка. </div> |
|--|---|



М 1:2000

Условные обозначения:

- | | |
|--|---|
| <div style="border: 1px solid black; width: 40px; height: 15px; margin-bottom: 10px;"></div> <div style="display: flex; align-items: center;"> 1 ● </div> <div style="border-bottom: 1px solid black; padding-bottom: 2px; margin-bottom: 2px;">61:44:0020708</div> <div style="border-bottom: 1px solid black; padding-bottom: 2px;">:84</div> | <p>— граница территории, в отношении которой устанавливается публичный сервитут;</p> <p>— поворотная точка линейного объекта;</p> <p>— ось инженерного сооружения;</p> <p>— граница и номер кадастрового квартала;</p> <p>— граница и номер существующего земельного участка.</p> |
|--|---|



М 1:2000

Условные обозначения:

- | | |
|--|---|
| <div style="border: 1px solid black; width: 40px; height: 15px; margin-bottom: 10px;"></div> <div style="display: flex; align-items: center;"> 1 • </div> <div style="border-bottom: 1px solid black; padding-bottom: 2px; margin-bottom: 2px;">61:44:0020708</div> <div style="border-bottom: 1px solid black; padding-bottom: 2px;">:84</div> | <p>— граница территории, в отношении которой устанавливается публичный сервитут;</p> <p>— поворотная точка линейного объекта;</p> <p>— ось инженерного сооружения;</p> <p>— граница и номер кадастрового квартала;</p> <p>— граница и номер существующего земельного участка.</p> |
|--|---|



М 1:2000

Условные обозначения:

- | | |
|---|---|
| <div style="border: 1px solid black; width: 40px; height: 15px; margin-bottom: 10px;"></div> <div style="display: flex; align-items: center;"> 1 • </div> <div style="border-bottom: 1px solid black; padding-bottom: 2px; margin-bottom: 5px;">61:44:0020708</div> <div style="border-bottom: 1px solid black; padding-bottom: 2px;">:84</div> | <p>— граница территории, в отношении которой устанавливается публичный сервитут;</p> <p>— поворотная точка линейного объекта;</p> <p>— ось инженерного сооружения;</p> <p>— граница и номер кадастрового квартала;</p> <p>— граница и номер существующего земельного участка.</p> |
|---|---|



М 1:2000

Условные обозначения:

- | | |
|---|---|
| <div data-bbox="260 1731 327 1776" data-label="Image"> </div> <div data-bbox="240 1830 347 1870" data-label="Text"> <p>1 ●</p> </div> <div data-bbox="240 1924 486 2013" data-label="Text"> <p><u>61:44:0020708</u>
<u>:84</u></p> </div> | <div data-bbox="525 1731 1556 1830" data-label="Text"> <p>— граница территории, в отношении которой устанавливается публичный сервитут;</p> </div> <div data-bbox="525 1830 1197 1870" data-label="Text"> <p>— поворотная точка линейного объекта;</p> </div> <div data-bbox="525 1870 1070 1910" data-label="Text"> <p>— ось инженерного сооружения;</p> </div> <div data-bbox="525 1910 1236 1951" data-label="Text"> <p>— граница и номер кадастрового квартала;</p> </div> <div data-bbox="525 1951 1460 2013" data-label="Text"> <p>— граница и номер существующего земельного участка.</p> </div> |
|---|---|



М 1:2000

Условные обозначения:

- | | |
|--|---|
| <div style="border: 1px solid black; width: 40px; height: 15px; margin-bottom: 10px;"></div> <div style="display: flex; align-items: center;"> 1 • </div> <div style="border-bottom: 1px solid black; width: 150px; margin-bottom: 5px; margin-top: 10px;"></div> <div style="border-bottom: 1px solid black; width: 150px; margin-bottom: 5px;"></div> | <div style="display: flex; align-items: center; margin-bottom: 10px;"> — <div> <p>граница территории, в отношении которой устанавливается публичный сервитут;</p> </div> </div> <div style="display: flex; align-items: center; margin-bottom: 10px;"> — <div> <p>поворотная точка линейного объекта;</p> </div> </div> <div style="display: flex; align-items: center; margin-bottom: 10px;"> — <div> <p>ось инженерного сооружения;</p> </div> </div> <div style="display: flex; align-items: center; margin-bottom: 10px;"> — <div> <p>граница и номер кадастрового квартала;</p> </div> </div> <div style="display: flex; align-items: center;"> — <div> <p>граница и номер существующего земельного участка.</p> </div> </div> |
|--|---|



М 1:2000

Условные обозначения:

- | | |
|---|--|
| <div style="border: 1px solid black; width: 40px; height: 15px; margin-bottom: 10px;"></div> <div style="display: flex; align-items: center;"> 1 ● </div> <div style="border-bottom: 1px solid black; width: 150px; margin-top: 10px; position: relative;"> 61:44:0020708 :84 </div> | <ul style="list-style-type: none"> — граница территории, в отношении которой устанавливается публичный сервитут; — поворотная точка линейного объекта; — ось инженерного сооружения; — граница и номер кадастрового квартала; — граница и номер существующего земельного участка. |
|---|--|

2. Описание местоположения границ

Таблица № 1

Сведения об объекте		
№ п/п	Характеристика объекта	Описание характеристики
1	2	3
1.	Местоположение объекта	Ростовская область, город Ростов-на-Дону, Аксайский район
2.	Площадь объекта +/- величина погрешности определения площади (Р +/- Дельта Р)	544739 +/- 174,66 кв. метров
3.	Иные характеристики объекта	публичный сервитут устанавливается в целях эксплуатации объекта электросетевого хозяйства регионального значения (Двухцепная ВЛ-110 кв Р4-Восточная-Р21-Р2-Р23, протяж. 11,3 км состоит из ВЛ 110 кв Р4-Восточная (В)-Р21-Р2, протяж. (8,6 км); отпайки 110 кв к Восточн (0,06) км; ВЛ 110 кв заходит на Р23- (1,9 км); ВЛ 110 кв НЗБ-НЗПМ-Р-4- (0,53 км) и его неотъемлемых технологических частей

Таблица № 2

Сведения о местоположении границ объекта					
Система координат МСК-61					
Сведения о характерных точках границ объекта					
Обозначение характерных точек границ	Координаты (метров)		Метод определения координат характерной точки	Средняя квадратическая погрешность положения характерной точки (Mt) (метров)	Описание обозначения точки на местнос- ти (при на- личии)
	X	Y			
1	2	3	4	5	6
1	423027,93	2209001,52	метод спутниковых геодезических измерений (определений)	0,1	—
2	423026,19	2208998,51		0,1	—
3	423025,60	2208997,81		0,1	—
4	423025,53	2208997,61		0,1	—
5	423023,79	2208994,59		0,1	—
6	423021,55	2208991,92		0,1	—
7	423018,88	2208989,68		0,1	—
8	423015,86	2208987,94		0,1	—
9	423012,58	2208986,75		0,1	—
10	423010,98	2208986,46		0,1	—
11	422950,33	2208849,68		0,1	—
12	422930,12	2208802,79		0,1	—
13	422925,84	2208625,21		0,1	—
14	422926,01	2208625,24		0,1	—
15	422926,19	2208626,28		0,1	—
16	422927,38	2208629,56		0,1	—
17	422929,13	2208632,58		0,1	—
18	422931,37	2208635,25		0,1	—
19	422934,04	2208637,49		0,1	—
20	422937,06	2208639,23		0,1	—
21	422940,33	2208640,42		0,1	—
22	422943,77	2208641,03		0,1	—
23	422947,25	2208641,03		0,1	—
24	422950,69	2208640,42		0,1	—
25	422953,96	2208639,23		0,1	—
26	422956,98	2208637,49		0,1	—
27	422957,31	2208637,21		0,1	—
28	422958,59	2208637,44		0,1	—
29	422962,07	2208637,44		0,1	—
30	422965,51	2208636,83		0,1	—
31	422968,78	2208635,64		0,1	—

1	2	3	4	5	6
32	422971,80	2208633,90	метод спутниковых геодезических измерений (определений)	0,1	—
33	422974,47	2208631,66		0,1	—
34	422976,71	2208628,99		0,1	—
35	422978,46	2208625,97		0,1	—
36	422979,65	2208622,69		0,1	—
37	422980,25	2208619,26		0,1	—
38	422980,25	2208615,77		0,1	—
39	422979,65	2208612,34		0,1	—
40	422978,46	2208609,06		0,1	—
41	422976,71	2208606,04		0,1	—
42	422974,47	2208603,37		0,1	—
43	422964,89	2208593,80		0,1	—
44	422962,22	2208591,56		0,1	—
45	422959,21	2208589,81		0,1	—
46	422956,49	2208588,78		0,1	—
47	422927,42	2208580,11		0,1	—
48	422926,86	2208579,91		0,1	—
49	422923,43	2208579,31		0,1	—
50	422919,94	2208579,31		0,1	—
51	422916,51	2208579,91		0,1	—
52	422913,24	2208581,10		0,1	—
53	422912,93	2208581,25		0,1	—
54	422908,34	2208583,48		0,1	—
55	422878,11	2208556,23		0,1	—
56	422877,99	2208556,05		0,1	—
57	422845,23	2208527,14		0,1	—
58	422843,49	2208525,68		0,1	—
59	422840,47	2208523,94		0,1	—
60	422837,20	2208522,74		0,1	—
61	422833,76	2208522,14		0,1	—
62	422830,28	2208522,14		0,1	—
63	422826,84	2208522,74		0,1	—
64	422823,57	2208523,94		0,1	—
65	422820,55	2208525,68		0,1	—
66	422817,88	2208527,92		0,1	—
67	422815,64	2208530,59		0,1	—
68	422813,89	2208533,61		0,1	—
69	422812,70	2208536,89		0,1	—
70	422812,10	2208540,32		0,1	—
71	422812,10	2208543,81		0,1	—
72	422812,70	2208547,24		0,1	—
73	422813,89	2208550,51		0,1	—
74	422815,64	2208553,53		0,1	—
75	422817,88	2208556,20		0,1	—

1	2	3	4	5	6
76	422818,76	2208557,04	метод спутниковых геодезических измерений (определений)	0,1	—
77	422822,62	2208560,45		0,1	—
78	422822,15	2208561,27		0,1	—
79	422820,96	2208564,55		0,1	—
80	422820,36	2208567,98		0,1	—
81	422820,36	2208571,47		0,1	—
82	422820,96	2208574,90		0,1	—
83	422822,15	2208578,18		0,1	—
84	422823,90	2208581,19		0,1	—
85	422826,14	2208583,87		0,1	—
86	422828,81	2208586,11		0,1	—
87	422831,83	2208587,85		0,1	—
88	422832,58	2208588,18		0,1	—
89	422848,27	2208594,72		0,1	—
90	422877,19	2208620,49		0,1	—
91	422882,90	2208809,84		0,1	—
92	422882,90	2208810,99		0,1	—
93	422883,50	2208814,43		0,1	—
94	422884,69	2208817,70		0,1	—
95	422884,75	2208817,83		0,1	—
96	422908,85	2208868,57		0,1	—
97	422908,90	2208868,71		0,1	—
98	422974,55	2209004,51		0,1	—
99	422960,03	2209018,69		0,1	—
100	422959,83	2209018,86		0,1	—
101	422957,59	2209021,53		0,1	—
102	422955,84	2209024,55		0,1	—
103	422954,65	2209027,82		0,1	—
104	422954,05	2209031,26		0,1	—
105	422954,01	2209031,76		0,1	—
106	422946,63	2209150,54		0,1	—
107	422892,49	2209249,17		0,1	—
108	422781,45	2209258,20		0,1	—
109	422781,33	2209258,20		0,1	—
110	422777,90	2209258,81		0,1	—
111	422774,62	2209260,00		0,1	—
112	422771,60	2209261,74		0,1	—
113	422768,93	2209263,99		0,1	—
114	422766,69	2209266,66		0,1	—
115	422766,10	2209267,56		0,1	—
116	422750,35	2209292,86		0,1	—
117	422652,96	2209324,42		0,1	—
118	422650,64	2209325,27		0,1	—
119	422650,30	2209325,43		0,1	—

1	2	3	4	5	6
120	422554,39	2209372,41	метод спутниковых геодезических измерений (определений)	0,1	—
121	422551,70	2209373,96		0,1	—
122	422549,03	2209376,20		0,1	—
123	422546,79	2209378,87		0,1	—
124	422545,05	2209381,89		0,1	—
125	422543,86	2209385,17		0,1	—
126	422543,42	2209387,19		0,1	—
127	422536,93	2209427,89		0,1	—
128	422460,06	2209459,44		0,1	—
129	422459,16	2209459,76		0,1	—
130	422456,14	2209461,51		0,1	—
131	422454,15	2209463,10		0,1	—
132	422359,95	2209548,93		0,1	—
133	422359,83	2209548,96		0,1	—
134	422243,67	2209655,94		0,1	—
135	422243,04	2209656,47		0,1	—
136	422240,80	2209659,14		0,1	—
137	422239,06	2209662,16		0,1	—
138	422238,58	2209663,27		0,1	—
139	422202,14	2209755,52		0,1	—
140	422089,30	2209742,31		0,1	—
141	422088,71	2209742,21		0,1	—
142	422085,23	2209742,21		0,1	—
143	422081,79	2209742,82		0,1	—
144	422078,52	2209744,01		0,1	—
145	422075,50	2209745,75		0,1	—
146	422073,36	2209747,48		0,1	—
147	422003,52	2209812,40		0,1	—
148	422002,95	2209812,88		0,1	—
149	422000,71	2209815,55		0,1	—
150	421998,97	2209818,57		0,1	—
151	421997,77	2209821,84		0,1	—
152	421997,64	2209822,35		0,1	—
153	421958,40	2209985,93		0,1	—
154	421957,89	2209988,84		0,1	—
155	421957,82	2209990,01		0,1	—
156	421953,82	2210128,21		0,1	—
157	421884,29	2210183,68		0,1	—
158	421882,57	2210185,13		0,1	—
159	421880,33	2210187,80		0,1	—
160	421878,58	2210190,81		0,1	—
161	421877,39	2210194,09		0,1	—
162	421877,02	2210195,79		0,1	—
163	421873,03	2210218,77		0,1	—

1	2	3	4	5	6
164	421872,73	2210220,50	метод спутниковых геодезических измерений (определений)	0,1	—
165	421872,73	2210223,98		0,1	—
166	421873,33	2210227,42		0,1	—
167	421874,52	2210230,69		0,1	—
168	421876,27	2210233,71		0,1	—
169	421878,51	2210236,38		0,1	—
170	421881,18	2210238,62		0,1	—
171	421884,20	2210240,37		0,1	—
172	421887,47	2210241,56		0,1	—
173	421890,91	2210242,16		0,1	—
174	421894,39	2210242,16		0,1	—
175	421897,83	2210241,56		0,1	—
176	421901,10	2210240,37		0,1	—
177	421902,39	2210239,62		0,1	—
178	421902,64	2210239,76		0,1	—
179	421905,91	2210240,95		0,1	—
180	421909,35	2210241,56		0,1	—
181	421912,83	2210241,56		0,1	—
182	421916,27	2210240,95		0,1	—
183	421919,54	2210239,76		0,1	—
184	421922,56	2210238,02		0,1	—
185	421925,23	2210235,78		0,1	—
186	421927,47	2210233,11		0,1	—
187	421929,22	2210230,09		0,1	—
188	421930,41	2210226,81		0,1	—
189	421931,01	2210223,38		0,1	—
190	421931,01	2210219,89		0,1	—
191	421930,41	2210216,46		0,1	—
192	421930,26	2210215,95		0,1	—
193	421928,49	2210209,95		0,1	—
194	421993,39	2210156,44		0,1	—
195	421994,87	2210155,20		0,1	—
196	421997,11	2210152,53		0,1	—
197	421998,85	2210149,51		0,1	—
198	422000,04	2210146,23		0,1	—
199	422000,65	2210142,80		0,1	—
200	422000,71	2210141,72		0,1	—
201	422005,61	2209993,91		0,1	—
202	422042,11	2209841,13		0,1	—
203	422094,23	2209789,15		0,1	—
204	422223,03	2209801,37		0,1	—
205	422223,17	2209801,39		0,1	—
206	422226,66	2209801,39		0,1	—
207	422230,09	2209800,79		0,1	—

1	2	3	4	5	6
208	422233,37	2209799,59	метод спутниковых геодезических измерений (определений)	0,1	—
209	422236,39	2209797,85		0,1	—
210	422239,06	2209795,61		0,1	—
211	422241,30	2209792,94		0,1	—
212	422243,04	2209789,92		0,1	—
213	422243,61	2209788,57		0,1	—
214	422281,85	2209687,84		0,1	—
215	422389,76	2209581,48		0,1	—
216	422482,88	2209502,63		0,1	—
217	422569,42	2209463,67		0,1	—
218	422569,67	2209463,58		0,1	—
219	422572,69	2209461,83		0,1	—
220	422575,36	2209459,59		0,1	—
221	422577,60	2209456,92		0,1	—
222	422579,34	2209453,90		0,1	—
223	422580,54	2209450,63		0,1	—
224	422580,99	2209448,49		0,1	—
225	422587,13	2209408,48		0,1	—
226	422669,98	2209369,97		0,1	—
227	422774,92	2209334,47		0,1	—
228	422776,99	2209333,71		0,1	—
229	422780,01	2209331,97		0,1	—
230	422782,68	2209329,73		0,1	—
231	422784,92	2209327,06		0,1	—
232	422785,50	2209326,20		0,1	—
233	422799,14	2209304,39		0,1	—
234	422911,85	2209295,07		0,1	—
235	422915,28	2209294,46		0,1	—
236	422918,56	2209293,27		0,1	—
237	422921,58	2209291,52		0,1	—
238	422924,25	2209289,28		0,1	—
239	422926,49	2209286,61		0,1	—
240	422927,52	2209284,97		0,1	—
241	422993,10	2209168,64		0,1	—
242	422993,87	2209167,30		0,1	—
243	422995,07	2209164,03		0,1	—
244	422995,67	2209160,59		0,1	—
245	422995,73	2209159,67		0,1	—
246	423000,30	2209049,25		0,1	—
247	423170,63	2209184,47		0,1	—
248	423171,55	2209185,25		0,1	—
249	423172,14	2209185,64		0,1	—
250	423245,18	2209232,96		0,1	—
251	423247,58	2209234,35		0,1	—

1	2	3	4	5	6
252	423250,86	2209235,54	метод спутниковых геодезических измерений (определений)	0,1	—
253	423251,59	2209235,73		0,1	—
254	423331,27	2209253,82		0,1	—
255	423331,87	2209254,00		0,1	—
256	423621,98	2209310,61		0,1	—
257	423805,76	2209536,83		0,1	—
258	423803,73	2209538,46		0,1	—
259	423801,72	2209540,14		0,1	—
260	423799,48	2209542,82		0,1	—
261	423797,79	2209545,73		0,1	—
262	423783,87	2209575,14		0,1	—
263	423783,81	2209575,25		0,1	—
264	423782,62	2209578,52		0,1	—
265	423782,01	2209581,95		0,1	—
266	423782,01	2209585,44		0,1	—
267	423782,62	2209588,87		0,1	—
268	423783,81	2209592,15		0,1	—
269	423785,55	2209595,17		0,1	—
270	423787,79	2209597,84		0,1	—
271	423790,46	2209600,08		0,1	—
272	423793,48	2209601,82		0,1	—
273	423796,76	2209603,02		0,1	—
274	423800,19	2209603,62		0,1	—
275	423803,68	2209603,62		0,1	—
276	423805,59	2209603,28		0,1	—
277	423805,72	2209603,64		0,1	—
278	423807,46	2209606,66		0,1	—
279	423809,70	2209609,33		0,1	—
280	423812,38	2209611,57		0,1	—
281	423815,39	2209613,32		0,1	—
282	423818,67	2209614,51		0,1	—
283	423822,10	2209615,11		0,1	—
284	423825,59	2209615,11		0,1	—
285	423829,02	2209614,51		0,1	—
286	423832,30	2209613,32		0,1	—
287	423835,32	2209611,57		0,1	—
288	423837,99	2209609,33		0,1	—
289	423840,23	2209606,66		0,1	—
290	423841,97	2209603,64		0,1	—
291	423843,17	2209600,37		0,1	—
292	423843,77	2209596,93		0,1	—
293	423843,85	2209595,27		0,1	—
294	423843,87	2209588,56		0,1	—
295	423899,05	2209666,86		0,1	—

1	2	3	4	5	6
296	423901,25	2209669,49	метод спутниковых геодезических измерений (определений)	0,1	—
297	423903,92	2209671,73		0,1	—
298	423906,94	2209673,47		0,1	—
299	423910,22	2209674,67		0,1	—
300	423913,21	2209675,23		0,1	—
301	424049,25	2209690,19		0,1	—
302	424216,62	2209708,00		0,1	—
303	424216,99	2209708,07		0,1	—
304	424220,48	2209708,07		0,1	—
305	424223,91	2209707,47		0,1	—
306	424227,19	2209706,27		0,1	—
307	424230,21	2209704,53		0,1	—
308	424232,88	2209702,29		0,1	—
309	424234,51	2209700,44		0,1	—
310	424311,19	2209602,09		0,1	—
311	424456,47	2209634,18		0,1	—
312	424628,79	2209675,14		0,1	—
313	424631,66	2209675,64		0,1	—
314	424635,15	2209675,64		0,1	—
315	424638,58	2209675,04		0,1	—
316	424641,86	2209673,85		0,1	—
317	424644,79	2209672,17		0,1	—
318	424734,32	2209610,19		0,1	—
319	424734,44	2209610,12		0,1	—
320	424862,70	2209520,09		0,1	—
321	425030,64	2209546,82		0,1	—
322	425187,30	2209573,11		0,1	—
323	425265,41	2209756,92		0,1	—
324	425265,65	2209757,58		0,1	—
325	425267,39	2209760,60		0,1	—
326	425269,63	2209763,27		0,1	—
327	425270,96	2209764,48		0,1	—
328	425370,63	2209847,71		0,1	—
329	425441,65	2209911,35		0,1	—
330	425443,49	2209912,89		0,1	—
331	425446,51	2209914,64		0,1	—
332	425449,78	2209915,83		0,1	—
333	425453,22	2209916,43		0,1	—
334	425456,70	2209916,43		0,1	—
335	425458,09	2209916,26		0,1	—
336	425682,84	2209880,65		0,1	—
337	425772,67	2209885,10		0,1	—
338	425919,94	2209932,69		0,1	—
339	426119,12	2210159,44		0,1	—

1	2	3	4	5	6
340	426119,18	2210159,61	метод спутниковых геодезических измерений (определений)	0,1	—
341	426287,93	2210348,78		0,1	—
342	426414,62	2210490,64		0,1	—
343	426528,69	2210621,60		0,1	—
344	426757,97	2210883,96		0,1	—
345	426995,40	2211155,89		0,1	—
346	427115,37	2211292,19		0,1	—
347	427116,19	2211293,17		0,1	—
348	427118,86	2211295,41		0,1	—
349	427121,88	2211297,15		0,1	—
350	427125,15	2211298,34		0,1	—
351	427128,59	2211298,95		0,1	—
352	427132,07	2211298,95		0,1	—
353	427134,63	2211298,56		0,1	—
354	427267,42	2211269,33		0,1	—
355	427355,23	2211250,74		0,1	—
356	427436,26	2211342,75		0,1	—
357	427436,29	2211342,89		0,1	—
358	427531,60	2211449,88		0,1	—
359	427532,35	2211450,77		0,1	—
360	427535,02	2211453,01		0,1	—
361	427538,04	2211454,75		0,1	—
362	427541,31	2211455,95		0,1	—
363	427544,75	2211456,55		0,1	—
364	427548,23	2211456,55		0,1	—
365	427550,52	2211456,22		0,1	—
366	427734,55	2211418,24		0,1	—
367	427734,89	2211418,23		0,1	—
368	427827,41	2211397,59		0,1	—
369	427917,45	2211378,99		0,1	—
370	428010,14	2211361,03		0,1	—
371	428252,59	2211439,35		0,1	—
372	428694,61	2211585,34		0,1	—
373	428885,52	2211649,26		0,1	—
374	428886,68	2211649,68		0,1	—
375	428890,12	2211650,28		0,1	—
376	428893,60	2211650,28		0,1	—
377	428897,11	2211649,66		0,1	—
378	429134,74	2211584,97		0,1	—
379	429137,94	2211583,81		0,1	—
380	429140,96	2211582,06		0,1	—
381	429143,63	2211579,82		0,1	—
382	429145,87	2211577,15		0,1	—
383	429147,61	2211574,13		0,1	—

1	2	3	4	5	6
384	429148,82	2211570,82	метод спутниковых геодезических измерений (определений)	0,1	—
385	429189,63	2211417,30		0,1	—
386	429189,70	2211417,05		0,1	—
387	429227,52	2211266,83		0,1	—
388	429262,96	2211128,87		0,1	—
389	429320,65	2211039,22		0,1	—
390	429322,68	2211037,51		0,1	—
391	429324,92	2211034,84		0,1	—
392	429326,66	2211031,82		0,1	—
393	429327,86	2211028,55		0,1	—
394	429328,46	2211025,11		0,1	—
395	429328,46	2211021,63		0,1	—
396	429328,39	2211021,25		0,1	—
397	429328,39	2211019,44		0,1	—
398	429327,79	2211016,01		0,1	—
399	429326,60	2211012,73		0,1	—
400	429324,85	2211009,71		0,1	—
401	429322,61	2211007,04		0,1	—
402	429319,94	2211004,80		0,1	—
403	429316,92	2211003,06		0,1	—
404	429313,65	2211001,87		0,1	—
405	429310,21	2211001,26		0,1	—
406	429306,73	2211001,26		0,1	—
407	429303,29	2211001,87		0,1	—
408	429300,02	2211003,06		0,1	—
409	429297,00	2211004,80		0,1	—
410	429294,33	2211007,04		0,1	—
411	429293,24	2211008,34		0,1	—
412	429272,36	2211017,79		0,1	—
413	429272,14	2211017,87		0,1	—
414	429269,12	2211019,62		0,1	—
415	429266,45	2211021,86		0,1	—
416	429264,21	2211024,53		0,1	—
417	429263,00	2211026,50		0,1	—
418	429176,42	2211186,91		0,1	—
419	429176,28	2211187,04		0,1	—
420	429099,47	2211332,43		0,1	—
421	429015,09	2211492,30		0,1	—
422	428879,54	2211581,89		0,1	—
423	428701,25	2211523,93		0,1	—
424	428518,78	2211463,38		0,1	—
425	428260,13	2211378,80		0,1	—
426	428011,19	2211297,49		0,1	—
427	428010,17	2211297,12		0,1	—

1	2	3	4	5	6
428	428006,74	2211296,52	метод спутниковых геодезических измерений (определений)	0,1	—
429	428003,25	2211296,52		0,1	—
430	428001,10	2211296,82		0,1	—
431	427877,62	2211321,40		0,1	—
432	427877,17	2211321,42		0,1	—
433	427793,51	2211339,96		0,1	—
434	427734,55	2211351,75		0,1	—
435	427734,36	2211351,72		0,1	—
436	427560,42	2211387,86		0,1	—
437	427484,82	2211301,23		0,1	—
438	427404,70	2211209,62		0,1	—
439	427403,84	2211208,58		0,1	—
440	427401,16	2211206,34		0,1	—
441	427398,15	2211204,60		0,1	—
442	427394,87	2211203,41		0,1	—
443	427391,41	2211202,80		0,1	—
444	427367,10	2211200,71		0,1	—
445	427363,64	2211200,71		0,1	—
446	427361,17	2211201,08		0,1	—
447	427258,00	2211223,35		0,1	—
448	427257,74	2211223,34		0,1	—
449	427139,55	2211250,32		0,1	—
450	427030,84	2211124,02		0,1	—
451	427030,75	2211123,81		0,1	—
452	426912,31	2210989,04		0,1	—
453	426793,90	2210853,10		0,1	—
454	426564,48	2210589,66		0,1	—
455	426450,28	2210459,02		0,1	—
456	426450,17	2210458,79		0,1	—
457	426154,63	2210128,20		0,1	—
458	425951,11	2209894,74		0,1	—
459	425950,21	2209893,67		0,1	—
460	425947,54	2209891,43		0,1	—
461	425944,52	2209889,69		0,1	—
462	425942,28	2209888,80		0,1	—
463	425785,03	2209837,50		0,1	—
464	425784,02	2209837,13		0,1	—
465	425780,58	2209836,53		0,1	—
466	425780,20	2209836,50		0,1	—
467	425682,33	2209829,85		0,1	—
468	425679,22	2209829,85		0,1	—
469	425677,63	2209830,06		0,1	—
470	425463,73	2209866,20		0,1	—
471	425399,66	2209813,85		0,1	—

1	2	3	4	5	6
472	425306,91	2209731,95	метод спутниковых геодезических измерений (определений)	0,1	—
473	425227,16	2209541,95		0,1	—
474	425226,89	2209541,21		0,1	—
475	425225,15	2209538,19		0,1	—
476	425222,91	2209535,52		0,1	—
477	425220,24	2209533,28		0,1	—
478	425217,22	2209531,54		0,1	—
479	425213,94	2209530,34		0,1	—
480	425212,47	2209530,01		0,1	—
481	425039,08	2209497,37		0,1	—
482	425038,56	2209497,20		0,1	—
483	424860,58	2209468,62		0,1	—
484	424859,16	2209468,37		0,1	—
485	424855,67	2209468,37		0,1	—
486	424852,24	2209468,98		0,1	—
487	424848,96	2209470,17		0,1	—
488	424845,94	2209471,91		0,1	—
489	424845,71	2209472,08		0,1	—
490	424713,20	2209567,71		0,1	—
491	424631,18	2209625,88		0,1	—
492	424466,60	2209590,52		0,1	—
493	424304,92	2209552,95		0,1	—
494	424302,14	2209552,47		0,1	—
495	424298,65	2209552,47		0,1	—
496	424295,22	2209553,07		0,1	—
497	424291,94	2209554,26		0,1	—
498	424288,92	2209556,01		0,1	—
499	424286,25	2209558,25		0,1	—
500	424284,58	2209560,14		0,1	—
501	424206,94	2209660,36		0,1	—
502	424054,08	2209644,41		0,1	—
503	423930,02	2209630,45		0,1	—
504	423855,52	2209524,76		0,1	—
505	423854,71	2209523,68		0,1	—
506	423652,27	2209273,73		0,1	—
507	423650,91	2209272,11		0,1	—
508	423648,24	2209269,87		0,1	—
509	423645,22	2209268,13		0,1	—
510	423641,95	2209266,93		0,1	—
511	423640,77	2209266,66		0,1	—
512	423341,94	2209205,64		0,1	—
513	423266,60	2209189,57		0,1	—
514	423200,40	2209145,01		0,1	—
515	423029,73	2209011,54		0,1	—

1	2	3	4	5	6
516	423029,73	2209008,23	метод спутниковых геодезических измерений (определений)	0,1	—
517	423029,12	2209004,80		0,1	—
1	423027,93	2209001,52		0,1	—
518	429041,40	2211522,81		0,1	—
519	429041,86	2211522,54		0,1	—
520	429044,53	2211520,30		0,1	—
521	429046,77	2211517,63		0,1	—
522	429048,08	2211515,49		0,1	—
523	429192,70	2211241,58		0,1	—
524	429188,74	2211257,02		0,1	—
525	429150,94	2211407,16		0,1	—
526	429113,25	2211548,93		0,1	—
527	428941,46	2211588,91		0,1	—
518	429041,40	2211522,81		0,1	—

Примечание.

Используемые сокращения:

ВЛ – воздушная линия электропередачи;

Восточн – восточный;

кВ – киловольт;

кв. метр – квадратный метр;


км – километр;

Mt – метод определения координат;

МСК-61 – местная система координат;

протяж. – протяженность.

Начальник управления
документационного обеспечения
Правительства Ростовской области



В.В. Лозин