



## КОМИТЕТ ПО ОХРАНЕ ОБЪЕКТОВ КУЛЬТУРНОГО НАСЛЕДИЯ ПСКОВСКОЙ ОБЛАСТИ

### ПРИКАЗ

от 17.03.2025 № 163  
г. ПСКОВ

Об утверждении границ территории объекта культурного наследия регионального значения «Дом жилой», начало XX в., расположенного по адресу: Псковская область, Печорский район, д. Изборск, ул. Веровская, 9а

На основании Федерального закона от 25.06.2002 № 73-ФЗ «Об объектах культурного наследия (памятниках истории и культуры) народов Российской Федерации», Закона Псковской области от 10.05.1999 № 37-ОЗ «О государственной охране и использовании объектов культурного наследия (памятников истории и культуры) на территории Псковской области», в соответствии с пунктом 3.16 Положения о Комитете по охране объектов культурного наследия Псковской области, утвержденного постановлением Администрации Псковской области от 01.11.2013 № 510, ПРИКАЗЫВАЮ:

1. Утвердить описание и перечень координат характерных (поворотных) точек границ территории объекта культурного наследия регионального значения «Дом жилой», начало XX в., расположенного по адресу: Псковская область, Печорский район, д. Изборск, ул. Веровская, 9а, согласно приложению № 1 к настоящему приказу.

2. Утвердить схему границ территории объекта культурного наследия регионального значения «Дом жилой», начало XX в., расположенного по адресу: Псковская область, Печорский район, д. Изборск, ул. Веровская, 9а, согласно приложению № 2 к настоящему приказу.

3. Утвердить режим использования территории объекта культурного наследия регионального значения «Дом жилой», начало XX в., расположенного по адресу: Псковская область, Печорский район, д. Изборск, ул. Веровская, 9а, согласно приложению № 3 к настоящему приказу.

4. Отделу учета объектов культурного наследия обеспечить:

1) опубликование (размещение) настоящего приказа в сетевом издании «Нормативные правовые акты Псковской области» ([pravo.pskov.ru](http://pravo.pskov.ru));

2) направление сведений о границах территории объекта культурного наследия, об ограничениях использования объекта недвижимого имущества, находящегося в границах территории объекта культурного наследия, в федеральный орган исполнительной власти, уполномоченный Правительством Российской Федерации на осуществление государственного кадастрового учета, государственной регистрации прав, ведение Единого государственного реестра недвижимости и предоставление сведений, содержащихся в Едином государственном реестре недвижимости.

5. Настоящий приказ вступает в силу по истечении десяти дней после дня его официального опубликования.

6. Контроль за исполнением настоящего приказа возложить на начальника отдела учета объектов культурного наследия Федорову С.В.

Председатель Комитета по охране  
объектов культурного наследия  
Псковской области

Наливки И.В.



В.А.Нэдик



Приложение № 1  
к приказу Комитета по охране объектов  
культурного наследия Псковской области  
от « 17 » 03 2025 г. № 163

Описание границ  
территории объекта культурного наследия регионального значения  
«Дом жилой», начало XX в., расположенного по адресу: Псковская  
область, Печорский район, д. Изборск, ул. Веровская, 9а

Границы территории объекта культурного наследия регионального значения «Дом жилой», начало XX в. проходят:

от точки 1 в северо-восточном направлении 55,54 м через точки 2 и 3 по границе земельного участка с кадастровым номером 60:15:2017002:696 до точки 4 (точки 1 - 4);

далее от точки 4 в юго-восточном направлении 14,41 м по границе земельного участка с кадастровым номером 60:15:2017002:696 до точки 5 (точки 4, 5);

далее от точки 5 в юго-западном направлении 61,79 м через точки 6 и 7 по границе земельного участка с кадастровым номером 60:15:2017002:696 до точки 8 (точки 5 - 8);

далее от точки 8 в северо-западном направлении 34,28 м по границе земельного участка с кадастровым номером 60:15:2017002:696 до исходной точки 1 (точки 8 - 1).

Площадь территории: 1500 кв.м.



Перечень координат  
характерных (поворотных) точек границ территории объекта культурного  
наследия регионального значения «Дом жилой», начало XX в.,  
расположенного по адресу: Псковская область, Печорский район,  
д. Изборск, ул. Веровская, 9а

Номер характерной (поворотной) точки	Система координат - МСК-60 Метод определения координат - аналитический, средняя квадратическая погрешность положения характерной (поворотной) точки $M_t = 0,1$ м	
	X	Y
1	487 977,29	1 244 918,44
2	487 987,90	1 244 941,00
3	487 999,52	1 244 952,94
4	488 004,32	1 244 966,04
5	487 993,36	1 244 975,39
6	487 964,36	1 244 954,07
7	487 948,20	1 244 936,81
8	487 947,21	1 244 934,89
1	487 977,29	1 244 918,44

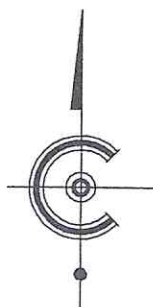
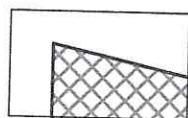


Схема границ территории  
объекта культурного наследия регионального значения  
«Дом жилой», нач. XX в.,  
расположенного по адресу: Псковская область, Печорский район,  
д. Изборск, ул. Веровская, 9а

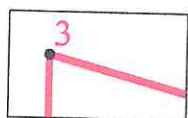


М 1:1000

Условные обозначения:



- ОКН РЗ «Дом жилой», нач. XX в.



- Граница территории с характерными (поворотными)  
точками объекта культурного наследия

Приложение № 3  
к приказу Комитета по охране объектов  
культурного наследия Псковской области  
от « 17 » 03 2025 г. № 163

Режим использования  
территории объекта культурного наследия регионального значения  
«Дом жилой», начало XX в., расположенного по адресу: Псковская  
область, Печорский район, д. Изборск, ул. Веровская, 9а

В границах территории объекта культурного наследия регионального значения «Дом жилой», начало XX в.:

разрешается:

реставрация, консервация, ремонт, приспособление объекта культурного наследия для современного использования;

ведение хозяйственной деятельности, не противоречащей требованиям обеспечения сохранности объекта культурного наследия и позволяющей обеспечить функционирование объекта культурного наследия в современных условиях;

запрещается:

строительство объектов капитального строительства и увеличение объемно-пространственных характеристик существующих на территории памятника объектов капитального строительства;

проведение земляных, строительных, мелиоративных, хозяйственных и иных работ, за исключением работ по сохранению объекта культурного наследия или его отдельных элементов, сохранению историко-градостроительной или природной среды объекта культурного наследия;

прокладка инженерных коммуникаций надземным и наземным способом.