



## КОМИТЕТ ПО ОХРАНЕ ОБЪЕКТОВ КУЛЬТУРНОГО НАСЛЕДИЯ ПСКОВСКОЙ ОБЛАСТИ

### ПРИКАЗ

от 17.03.2025 № 182  
г. ПСКОВ

Об утверждении границ территории объекта культурного наследия регионального значения «Сарай», нач. XX в., расположенного по адресу: Псковская область, Печорский район, д. Изборск, ул. Веровская, 4

На основании Федерального закона от 25.06.2002 № 73-ФЗ «Об объектах культурного наследия (памятниках истории и культуры) народов Российской Федерации», Закона Псковской области от 10.05.1999 № 37-ОЗ «О государственной охране и использовании объектов культурного наследия (памятников истории и культуры) на территории Псковской области», в соответствии с пунктом 3.16 Положения о Комитете по охране объектов культурного наследия Псковской области, утвержденного постановлением Администрации Псковской области от 01.11.2013 № 510, ПРИКАЗЫВАЮ:

1. Утвердить описание и перечень координат характерных (поворотных) точек границ территории объекта культурного наследия регионального значения «Сарай», нач. XX в., расположенного по адресу: Псковская область, Печорский район, д. Изборск, ул. Веровская, 4, согласно приложению № 1 к настоящему приказу.

2. Утвердить схему границ территории объекта культурного наследия регионального «Сарай», нач. XX в., расположенного по адресу: Псковская область, Печорский район, д. Изборск, ул. Веровская, 4, согласно приложению № 2 к настоящему приказу.

3. Утвердить режим использования территории объекта культурного наследия регионального значения «Сарай», нач. XX в., расположенного по адресу: Псковская область, Печорский район, д. Изборск, ул. Веровская, 4, согласно приложению № 3 к настоящему приказу.

4. Отделу учета объектов культурного наследия обеспечить:

1) опубликование (размещение) настоящего приказа в сетевом издании «Нормативные правовые акты Псковской области» ([pravo.pskov.ru](http://pravo.pskov.ru));

2) направление сведений о границах территории объекта культурного наследия, об ограничениях использования объекта недвижимого имущества, находящегося в границах территории объекта культурного наследия, в федеральный орган исполнительной власти, уполномоченный Правительством Российской Федерации на осуществление государственного кадастрового учета, государственной регистрации прав, ведение Единого государственного реестра недвижимости и предоставление сведений, содержащихся в Едином государственном реестре недвижимости.

5. Настоящий приказ вступает в силу по истечении десяти дней после дня его официального опубликования.

6. Контроль за исполнением настоящего приказа возложить на начальника отдела учета объектов культурного наследия Федорову С.В.

Председатель Комитета по охране  
объектов культурного наследия  
Псковской области

Наливки И.В.



В.А.Нэдик



Приложение № 1  
к приказу Комитета по охране объектов  
культурного наследия Псковской области  
от « 17 » 03 2025 № 182

Описание границ

территории объекта культурного наследия регионального значения  
«Сарай», нач. XX в., расположенного по адресу: Псковская область,  
Печорский район, д. Изборск, ул. Веровская, 4

Границы территории объекта культурного наследия регионального значения «Сарай», нач. XX в., проходят:

от точки 1 в юго-восточном направлении 14,1 м через точку 2 вдоль линии фасада сарая до точки 3 (точки 1 - 3);

от точки 3 в юго-западном направлении 6,32 м вдоль линии фасада сарая до точки 4 (точки 3, 4);

от точки 4 в северо-западном направлении 14,08 м вдоль линии фасада сарая до точки 5 (точки 4, 5);

от точки 5 в северо-восточном направлении 6,68 м вдоль линии фасада сарая до точки 1 (точки 5 - 1).

Площадь территории: 94 кв.м.



Перечень координат  
характерных (поворотных) точек границ территории объекта культурного  
наследия регионального значения «Сарай», нач. XX в., расположенного  
по адресу: Псковская область, Печорский район, д. Изборск,  
ул. Веровская, 4

Номер характерной (поворотной) точки	Система координат - МСК-60 Метод определения координат - аналитический, средняя квадратическая погрешность положения характерной (поворотной) точки $M_t = 0,1$ м	
	X	Y
1	487 945,34	1 244 838,21
2	487 942,47	1 244 849,30
3	487 941,48	1 244 851,75
4	487 935,36	1 244 850,17
5	487 938,87	1 244 836,53
1	487 945,34	1 244 838,21

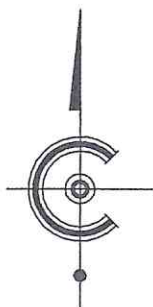
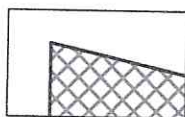


Схема границ территории  
объекта культурного наследия регионального значения  
«Сарай», нач. XX в.,  
расположенного по адресу: Псковская область, Печорский район,  
д. Изборск, ул. Веровская, 4

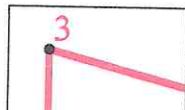


М 1:500

Условные обозначения:



- ОКН РЗ «Сарай», нач. XX в.



- Граница территории с характерными (поворотными) точками объекта культурного наследия

Приложение № 3  
к приказу Комитета по охране объектов  
культурного наследия Псковской области  
от « 17 » 03 2025 № 192

Режим использования  
территории объекта культурного наследия регионального значения  
«Сарай», нач. XX в., расположенного по адресу: Псковская область,  
Печорский район, д. Изборск, ул. Веровская, 4

В границах территории объекта культурного наследия регионального значения «Сарай», нач. XX в.:

разрешается:

реставрация, консервация, ремонт, приспособление объекта культурного наследия для современного использования;

ведение хозяйственной деятельности, не противоречащей требованиям обеспечения сохранности объекта культурного наследия и позволяющей обеспечить функционирование объекта культурного наследия в современных условиях;

запрещается:

строительство объектов капитального строительства и увеличение объемно-пространственных характеристик существующих на территории памятника объектов капитального строительства;

проведение земляных, строительных, мелиоративных, хозяйственных и иных работ, за исключением работ по сохранению объекта культурного наследия или его отдельных элементов, сохранению историко-градостроительной или природной среды объекта культурного наследия;

прокладка инженерных коммуникаций надземным и наземным способом.