



КОМИТЕТ ПО ОХРАНЕ ОБЪЕКТОВ КУЛЬТУРНОГО НАСЛЕДИЯ ПСКОВСКОЙ ОБЛАСТИ

ПРИКАЗ

от 17.03.2025 № 187
г. ПСКОВ

Об утверждении границ территории объекта культурного наследия регионального значения «Усадьба крестьянина Минина», 1925 г., расположенного по адресу: Псковская область, Печорский район, д. Изборск, ул. Печорская, 22

На основании Федерального закона от 25.06.2002 № 73-ФЗ «Об объектах культурного наследия (памятниках истории и культуры) народов Российской Федерации», Закона Псковской области от 10.05.1999 № 37-ОЗ «О государственной охране и использовании объектов культурного наследия (памятников истории и культуры) на территории Псковской области», в соответствии с пунктом 3.16 Положения о Комитете по охране объектов культурного наследия Псковской области, утвержденного постановлением Администрации Псковской области от 01.11.2013 № 510, ПРИКАЗЫВАЮ:

1. Утвердить описание и перечень координат характерных (поворотных) точек границ территории объекта культурного наследия регионального значения «Усадьба крестьянина Минина», 1925 г., расположенного по адресу: Псковская область, Печорский район,

д. Изборск, ул. Печорская, 22, согласно приложению № 1 к настоящему приказу.

2. Утвердить схему границ территории объекта культурного наследия регионального «Усадьба крестьянина Минина», 1925 г., расположенного по адресу: Псковская область, Печорский район, д. Изборск, ул. Печорская, 22, согласно приложению № 2 к настоящему приказу.

3. Утвердить режим использования территории объекта культурного наследия регионального значения «Усадьба крестьянина Минина», 1925 г., расположенного по адресу: Псковская область, Печорский район, д. Изборск, ул. Печорская, 22, согласно приложению № 3 к настоящему приказу.

4. Отделу учета объектов культурного наследия обеспечить:

1) опубликование (размещение) настоящего приказа в сетевом издании «Нормативные правовые акты Псковской области» (pravo.pskov.ru);

2) направление сведений о границах территории объекта культурного наследия, об ограничениях использования объекта недвижимого имущества, находящегося в границах территории объекта культурного наследия, в федеральный орган исполнительной власти, уполномоченный Правительством Российской Федерации на осуществление государственного кадастрового учета, государственной регистрации прав, ведение Единого государственного реестра недвижимости и предоставление сведений, содержащихся в Едином государственном реестре недвижимости.

5. Настоящий приказ вступает в силу по истечении десяти дней после дня его официального опубликования.

6. Контроль за исполнением настоящего приказа возложить на начальника отдела учета объектов культурного наследия Федорову С.В.

Председатель Комитета по охране
объектов культурного наследия
Псковской области
Наливки И.В.



В.А.Нэдик

У.В.Ермоченкова
29-94-44 (доб. 111)

Приложение № 1
к приказу Комитета по охране объектов
культурного наследия Псковской области
от « 17 » 03 2025 № 187

Описание границ

территории объекта культурного наследия регионального значения
«Усадьба крестьянина Минина», 1925 г., расположенного по адресу:
Псковская область, Печорский район, д. Изборск, ул. Печорская, 22

Границы территории объекта культурного наследия регионального значения «Усадьба крестьянина Минина», 1925 г., проходят:

от точки 1 в юго-восточном направлении 23,29 м вдоль линии фасада существующего сарая до точки 2 (точки 1, 2);

от точки 2 в юго-западном направлении 22,29 м через точки 3 и 4 по границе земельного участка с кадастровым номером 60:15:2017002:326 до точки 5 (точки 2 - 5);

от точки 5 в северо-западном направлении 25,15 м по линии ограждения объекта культурного наследия регионального значения «Усадьба крестьянина Минина» до точки 6 (точки 5, 6);

от точки 6 в северо-восточном направлении 21,12 м вдоль существующей дорожки до точки 1 (точки 6 - 1).

Площадь территории: 522 кв.м.

Перечень координат
характерных (поворотных) точек границ территории объекта культурного
наследия регионального значения «Усадьба крестьянина Минина», 1925 г.,
расположенного по адресу: Псковская область, Печорский район,
д. Изборск, ул. Печорская, 22

Номер характерной (поворотной) точки	Система координат - МСК-60 Метод определения координат - аналитический, средняя квадратическая погрешность положения характерной (поворотной) точки $M_t = 0,1$ м	
	X	Y
1	487 792,84	1 244 863,01
2	487 781,59	1 244 883,40
3	487 771,22	1 244 878,64
4	487 765,96	1 244 876,19
5	487 761,25	1 244 874,28
6	487 774,35	1 244 852,81
1	487 792,84	1 244 863,01

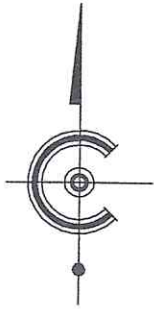
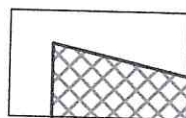


Схема границ территории
объекта культурного наследия регионального значения
«Усадьба крестьянина Минина», 1925 г.,
расположенного по адресу: Псковская область, Печорский район,
д. Изборск, ул. Печорская, 22

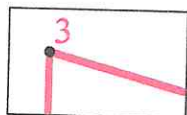


М 1:500

Условные обозначения:



- ОКН РЗ «Усадьба крестьянина Минина», 1925 г.



- Граница территории с характерными (поворотными) точками объекта культурного наследия

Приложение № 3
к приказу Комитета по охране объектов
культурного наследия Псковской области
от « 17 » 03 2025 № 187

Режим использования

территории объекта культурного наследия регионального значения
«Усадьба крестьянина Минина», 1925 г., расположенного по адресу:
Псковская область, Печорский район, д. Изборск, ул. Печорская, 22

В границах территории объекта культурного наследия регионального значения «Усадьба крестьянина Минина», 1925 г.:

разрешается:

реставрация, консервация, ремонт, приспособление объекта культурного наследия для современного использования;

ведение хозяйственной деятельности, не противоречащей требованиям обеспечения сохранности объекта культурного наследия и позволяющей обеспечить функционирование объекта культурного наследия в современных условиях;

запрещается:

строительство объектов капитального строительства и увеличение объемно-пространственных характеристик существующих на территории памятника объектов капитального строительства;

проведение земляных, строительных, мелиоративных, хозяйственных и иных работ, за исключением работ по сохранению объекта культурного наследия или его отдельных элементов, сохранению историко-градостроительной или природной среды объекта культурного наследия;

прокладка инженерных коммуникаций надземным и наземным способом.