

## КОМИТЕТ ПО ОХРАНЕ ОБЪЕКТОВ КУЛЬТУРНОГО НАСЛЕДИЯ ПСКОВСКОЙ ОБЛАСТИ

### ПРИКАЗ

от 15.01.2025 № 36  
г. ПСКОВ

Об утверждении границ территории объекта культурного наследия регионального значения «Сарай каменный», 1918 г., расположенного по адресу: Псковская область, Печорский район, д. Изборск, ул. Псковская, 20

На основании Федерального закона от 25.06.2002 № 73-ФЗ «Об объектах культурного наследия (памятниках истории и культуры) народов Российской Федерации», Закона Псковской области от 10.05.1999 № 37-ОЗ «О государственной охране и использовании объектов культурного наследия (памятников истории и культуры) на территории Псковской области», в соответствии с пунктом 3.16 Положения о Комитете по охране объектов культурного наследия Псковской области, утвержденного постановлением Администрации Псковской области от 01.11.2013 № 510, ПРИКАЗЫВАЮ:

1. Утвердить описание и перечень координат характерных (поворотных) точек границ территории объекта культурного наследия регионального значения «Сарай каменный», 1918 г., расположенного по адресу: Псковская область, Печорский район, д. Изборск, ул. Псковская, 20, согласно приложению № 1 к настоящему приказу.

2. Утвердить схему границ территории объекта культурного наследия регионального значения «Сарай каменный», 1918 г., расположенного по адресу: Псковская область, Печорский район, д. Изборск, ул. Псковская, 20, согласно приложению № 2 к настоящему приказу.

3. Утвердить режим использования территории объекта культурного наследия регионального значения «Сарай каменный», 1918 г., расположенного по адресу: Псковская область, Печорский район, д. Изборск, ул. Псковская, 20, согласно приложению № 3 к настоящему приказу.

4. Отделу учета объектов культурного наследия обеспечить:

1) опубликование (размещение) настоящего приказа в сетевом издании «Нормативные правовые акты Псковской области» ([pravo.pskov.ru](http://pravo.pskov.ru));


2) направление сведений о границах территории объекта культурного наследия, об ограничениях использования объекта недвижимого имущества, находящегося в границах территории объекта культурного наследия, в федеральный орган исполнительной власти, уполномоченный Правительством Российской Федерации на осуществление государственного кадастрового учета, государственной регистрации прав, ведение Единого государственного реестра недвижимости и предоставление сведений, содержащихся в Едином государственном реестре недвижимости.

5. Настоящий приказ вступает в силу по истечении десяти дней после дня его официального опубликования.

6. Контроль за исполнением настоящего приказа возложить на начальника отдела учета объектов культурного наследия Федорову С.В.

Председатель Комитета по охране  
объектов культурного наследия  
Псковской области

Наливкин И.В.



В.А.Нэдик



Приложение № 1  
к приказу Комитета по охране объектов  
культурного наследия Псковской области  
от « 15 » 01 2025 г. № 36

Описание границ  
территории объекта культурного наследия регионального значения  
«Сарай каменный», 1918 г., расположенного по адресу: Псковская область,  
Печорский район, д. Изборск, ул. Псковская, 20

Границы территории объекта культурного наследия регионального значения «Сарай каменный», 1918 г. проходят:

от точки 1 в северо-восточном направлении 7,83 м по северной границе отмотки до точки 2 (точки 1, 2);

далее от точки 2 в южном направлении 7,73 м по восточной границе отмотки до точки 3 (точки 2, 3);

далее от точки 3 в юго-западном направлении 7,83 м по южной границе отмотки до точки 4 (точки 3, 4);


далее от точки 4 в северном направлении 7,59 м по западной границе отмотки до исходной точки 1 (точки 4 - 1).

Площадь территории: 60 кв.м.



Перечень координат  
характерных (поворотных) точек границ территории объекта культурного  
наследия регионального значения «Сарай каменный», 1918 г.,  
расположенного по адресу: Псковская область, Печорский район,  
д. Изборск, ул. Псковская, 20

Номер характерной (поворотной) точки	Система координат - МСК-60 Метод определения координат - аналитический, средняя квадратическая погрешность положения характерной (поворотной) точки $M_t = 0,1$ м	
	X	Y
1	487 543,94	1 245 267,61
2	487 544,28	1 245 275,43
3	487 536,56	1 245 275,77
4	487 536,36	1 245 267,94
1	487 543,94	1 245 267,61

Схема границ территории  
объекта культурного наследия регионального значения  
«Сарай каменный», 1918 г. расположенного по адресу: Псковская область, Печорский район,  
д. Изборск, ул. Псковская, 20



УСЛОВНЫЕ ОБОЗНАЧЕНИЯ

-  Границы территории с характерными (поворотными) точками объекта культурного наследия
-  Объект культурного наследия регионального значения «Сарай каменный», 1918 г.

Приложение № 3  
к приказу Комитета по охране объектов  
культурного наследия Псковской области  
от « 15 » 01 2025 г. № 36

Режим использования  
территории объекта культурного наследия регионального значения  
«Сарай каменный», 1918 г., расположенного по адресу: Псковская область,  
Печорский район, д. Изборск, ул. Псковская, 20

В границах территории объекта культурного наследия регионального значения «Сарай каменный», 1918 г.:

разрешается:

реставрация, консервация, ремонт, приспособление объекта культурного наследия для современного использования;

ведение хозяйственной деятельности, не противоречащей требованиям обеспечения сохранности объекта культурного наследия и позволяющей обеспечить функционирование объекта культурного наследия в современных условиях;

запрещается:

строительство объектов капитального строительства и увеличение объемно-пространственных характеристик существующих на территории памятника объектов капитального строительства;

проведение земляных, строительных, мелиоративных, хозяйственных и иных работ, за исключением работ по сохранению объекта культурного наследия или его отдельных элементов, сохранению историко-градостроительной или природной среды объекта культурного наследия;

прокладка инженерных коммуникаций надземным и наземным способом.