

**МИНИСТЕРСТВО ПРИРОДНЫХ РЕСУРСОВ,
ЛЕСНОГО ХОЗЯЙСТВА И ЭКОЛОГИИ
ПЕРМСКОГО КРАЯ**

П Р И К А З

22.07.2025

№ 30-01-02-795

**Об внесении изменений в приказ
Министерства природных ресурсов,
лесного хозяйства и экологии
Пермского края от 16 января 2017 г.
№ СЭД-30-01-02-31 «Об утверждении
положений об особо охраняемых
природных территориях регионального
значения Кунгурского муниципального
района Пермского края»**

В целях приведения в соответствие с постановлением Правительства Пермского края от 28 марта 2008 г. № 64-п «Об особо охраняемых природных территориях регионального значения»

ПРИКАЗЫВАЮ:

1. Утвердить прилагаемые изменения, которые вносятся в приказ Министерства природных ресурсов, лесного хозяйства и экологии Пермского края от 16 января 2017 г. № СЭД-30-01-02-31 «Об утверждении положений об особо охраняемых природных территориях регионального значения Кунгурского муниципального района Пермского края» (в редакции приказа Министерства природных ресурсов, лесного хозяйства и экологии Пермского края от 26 июня 2019 г. № СЭД-30-01-02-809).

2. Организационно-аналитическому отделу управления правового и организационно-аналитического обеспечения Министерства природных ресурсов, лесного хозяйства и экологии Пермского края организовать размещение настоящего приказа на официальном интернет-портале правовой информации (www.pravo.gov.ru), на официальном сайте Министерства в информационно-телекоммуникационной сети «Интернет» (www.priroda.permkrai.ru).

3. Настоящий приказ вступает в силу через 10 дней после дня его официального опубликования.

Министр

Д.М. Беланович

УТВЕРЖДЕНЫ
Приказом
Министерства природных
ресурсов, лесного хозяйства
и экологии Пермского края
от 22.07.2025 № 30-01-02-795

**Изменения,
которые вносятся в приказ Министерства природных ресурсов, лесного
хозяйства и экологии Пермского края от 16 января 2017 г.
№ СЭД-30-01-02-31 «Об утверждении положений об особо охраняемых
природных территориях регионального значения Кунгурского
муниципального района
Пермского края»**

1. В наименовании слова «муниципального района» заменить словами «муниципального округа».
2. В пункте 1 слова «муниципального района» заменить словами «муниципального округа».
3. В пункте 2 слова «организационно-аналитического обеспечения и кадров» заменить словами «организационно-аналитического обеспечения».
4. В Положении о геологическом природном резервате «Байдарашки»:
 - 4.1. в пункте 1.2 слова «Пермского края, за исключением биологических охотничьих заказников» исключить;
 - 4.2. в пункте 1.7 слова «муниципального района» заменить словами «муниципального округа»;
 - 4.3. пункт 4.2. изложить в следующей редакции:
«4.2. Режим особой охраны установлен постановлением Правительства Пермского края от 28 марта 2008 г. № 64-п «Об особо охраняемых природных территориях регионального значения».
 - 4.2.1. На территории природного резервата разрешается:
проведение выборочных рубок лесных насаждений (при рубках спелых и перестойных лесных насаждений, при уходе за лесами, а также в целях, предусмотренных частями 5, 6 статьи 21 Лесного кодекса Российской Федерации), санитарных рубок лесных насаждений;
любительская рыбалка в соответствии с Правилами рыболовства, установленными для Волжско-Камского рыбохозяйственного бассейна;
создание, эксплуатация и реконструкция объектов лесной и охотничьей инфраструктуры по согласованию с Министерством природных ресурсов, лесного хозяйства и экологии Пермского края;
реконструкция и эксплуатация существующих объектов, строительство линейных объектов;
создание, эксплуатация и реконструкция объектов рекреационной инфраструктуры по согласованию с правообладателями земельных участков;
геологическое изучение углеводородного сырья, не приводящее к нарушению почвенного и растительного покрова, геологическое изучение, разведка и добыча подземных вод;

посещение гражданами специально оборудованных туристических и экологических маршрутов;

научно-исследовательская работа;

реинтродукция видов растительного мира, занесенных в Красную книгу Пермского края и Красную книгу Российской Федерации;

обустройство экологических троп, смотровых площадок, мест наблюдения за объектами животного и растительного мира, существующей дорожно-тропиночной сети, установка природоохранных знаков Министерством природных ресурсов, лесного хозяйства и экологии Пермского края без формирования лесных участков;

заготовка пищевых лесных ресурсов и сбор лекарственных растений;

сенокошение;

регулируемый выпас скота;

иная деятельность, не приводящая к необратимым изменениям природных, историко-культурных и геолого-минералогических объектов и природных комплексов.»;

4.2.2. На территории природного резервата запрещено:

проведение сплошных рубок лесных насаждений, за исключением санитарно-оздоровительных мероприятий, в том числе рубок погибших и поврежденных насаждений, а также за исключением рубок, проводимых в целях, предусмотренных частями 5, 6 статьи 21 Лесного кодекса Российской Федерации;

проезд и стоянка автотранспортных средств граждан и юридических лиц вне дорог общего пользования, дорог, предусмотренных материалами лесоустройства, проектами освоения лесов, кроме случаев, связанных с проведением мероприятий по охране природного резервата, а также мероприятий по сохранению и восстановлению природных комплексов и их компонентов, расположенных в границах природного резервата, ликвидацией последствий аварий, стихийных бедствий и иных обстоятельств, носящих чрезвычайный характер;

предоставление земельных участков для индивидуального жилищного строительства, садоводства и огородничества;

всякое строительство, за исключением строительства, реконструкции и эксплуатации линейных объектов, объектов, связанных с обеспечением охраны природного резервата, а также реконструкции и эксплуатации существующих объектов;

геологическое изучение, разведка и добыча полезных ископаемых, кроме геологического изучения углеводородного сырья, не приводящего к нарушению почвенного и растительного покрова, геологического изучения, разведки и добычи подземных вод;

промышленное рыболовство, промышленная заготовка лекарственных растений и недревесных лесных ресурсов;

мойка транспортных средств;

вывоз предметов, имеющих историко-культурную ценность;

размещение складов ядохимикатов, минеральных веществ, размещение отходов производства и потребления, размещение свалок отходов и мусора;

загрязнение почв, замусоривание территории;

взрывные работы, за исключением взрывных работ подземного характера, без выброса продуктов взрыва на поверхность при геологоразведочных работах;

выжигание растительности;

организация стоянок, установка палаток вне установленных мест;

проведение культурно-массовых, оздоровительных, просветительских мероприятий, скалолазание на геологических объектах;

нанесение надписей и знаков на валунах, обнажениях горных пород и историко-культурных объектах;

иная деятельность, приводящая к необратимым изменениям природных, историко-культурных и геолого-минералогических объектов и природных комплексов;

нахождение физических лиц, не оформивших разрешение на посещение особо охраняемых природных территорий в соответствии с порядком взимания платы и оформления разрешения на посещение особо охраняемых природных территорий регионального значения физическими лицами, не проживающими в населенных пунктах, расположенных в границах особо охраняемых природных территорий регионального значения, в случае, если посещение такой территории осуществляется на основании разрешения.»;

4.4. в наименовании приложения слово «Приложение» заменить словами «Приложение 1»;

4.5. дополнить приложением 2 согласно приложению 1 к настоящим изменениям;

4.6. дополнить приложением 3 согласно приложению 2 к настоящим изменениям.

5. В Положении о геологическом памятнике природы «Большая Мечкинская пещера»:

5.1. в пункте 1.2. слова «Пермского края, за исключением биологических охотничьих заказников» исключить;

5.2. в пункте 1.5. слова «Министерством природных ресурсов, лесного хозяйства и экологии Пермского края» заменить словами «Государственным бюджетным учреждением Пермского края «Дирекция особо охраняемых природных территорий Пермского края»;

5.3. в пункте 1.7. слова «муниципального района» заменить словами «муниципального округа»;

5.4. пункт 4.2. изложить в следующей редакции:

«4.2. Режим особой охраны установлен постановлением Правительства Пермского края от 28 марта 2008 г. № 64-п «Об особо охраняемых природных территориях регионального значения».

4.2.1. На территории памятника природы запрещено:

проведение сплошных рубок лесных насаждений, за исключением санитарно-оздоровительных мероприятий, в том числе рубок погибших

и поврежденных насаждений, а также за исключением рубок, проводимых в целях, предусмотренных частями 5, 6 статьи 21 Лесного кодекса Российской Федерации;

проезд и стоянка автотранспортных средств граждан и юридических лиц вне дорог общего пользования, дорог, предусмотренных материалами лесоустройства, проектами освоения лесов, кроме случаев, связанных с проведением мероприятий по охране памятника природы, а также мероприятий по сохранению и восстановлению природных комплексов и их компонентов, расположенных в границах памятника природы, ликвидацией последствий аварий, стихийных бедствий и иных обстоятельств, носящих чрезвычайный характер;

геологическое изучение, разведка и добыча полезных ископаемых, кроме геологического изучения углеводородного сырья, не приводящего к нарушению почвенного и растительного покрова, геологического изучения, разведки и добычи подземных вод;

предоставление земельных участков для индивидуального жилищного строительства, садоводства и огородничества;

всякое строительство, за исключением объектов, связанных с обеспечением охраны памятника природы, а также реконструкции и эксплуатации существующих объектов;

промышленное рыболовство, промышленная заготовка лекарственных растений и недревесных лесных ресурсов;

мойка транспортных средств;

вывоз предметов, имеющих историко-культурную ценность;

размещение складов ядохимикатов, минеральных веществ, размещение отходов производства и потребления, размещение свалок отходов и мусора;

загрязнение почв, замусоривание территории;

взрывные работы, за исключением взрывных работ подземного характера, без выброса продуктов взрыва на поверхность при геологоразведочных работах;

выжигание растительности;

организация стоянок, установка палаток вне установленных мест;

нанесение надписей и знаков на валунах, обнажениях горных пород и историко-культурных объектах;

проведение культурно-массовых, оздоровительных, просветительских мероприятий, скалолазание на геологических объектах без согласования с Министерством природных ресурсов, лесного хозяйства и экологии Пермского края;

выпас и прогон скота;

иная деятельность, приводящая к необратимым изменениям природных, историко-культурных и геолого-минералогических объектов и природных комплексов;

нахождение физических лиц, не оформивших разрешение на посещение особо охраняемых природных территорий в соответствии с порядком взимания платы и оформления разрешения на посещение особо охраняемых природных

территорий регионального значения физическими лицами, не проживающими в населенных пунктах, расположенных в границах особо охраняемых природных территорий регионального значения, в случае, если посещение такой территории осуществляется на основании разрешения»;

4.2.2. На территории памятника природы разрешается:

проведение выборочных рубок лесных насаждений (при рубках спелых и перестойных лесных насаждений, при уходе за лесами, а также в целях, предусмотренных частями 5, 6 статьи 21 Лесного кодекса Российской Федерации), санитарных рубок лесных насаждений;

любительская рыбалка в соответствии с Правилами рыболовства, установленными для Волжско-Камского рыбохозяйственного бассейна;

реконструкция и эксплуатация существующих объектов;

геологическое изучение углеводородного сырья, не приводящее к нарушению почвенного и растительного покрова, геологическое изучение, разведка и добыча подземных вод;

создание, эксплуатация и реконструкция объектов лесной и охотничьей инфраструктуры по согласованию с Министерством природных ресурсов, лесного хозяйства и экологии Пермского края;

создание, эксплуатация и реконструкция объектов рекреационной инфраструктуры по согласованию с правообладателями земельных участков;

посещение гражданами специально оборудованных туристических и экологических маршрутов;

проведение культурно-массовых, оздоровительных, просветительских мероприятий, скалолазание на геологических объектах по согласованию с Министерством природных ресурсов, лесного хозяйства и экологии Пермского края;

научно-исследовательская работа;

реинтродукция видов растительного мира, занесенных в Красную книгу Пермского края и Красную книгу Российской Федерации;

обустройство экологических троп, смотровых площадок, мест наблюдения за объектами животного и растительного мира, существующей дорожно-тропиночной сети, установка природоохранных знаков Министерством природных ресурсов, лесного хозяйства и экологии Пермского края без формирования лесных участков;

заготовка пищевых лесных ресурсов и сбор лекарственных растений;

иная деятельность, не приводящая к необратимым изменениям природных, историко-культурных и геолого-минералогических объектов и природных комплексов»;

5.5. пункты 4.3. и 4.4. исключить;

5.6. в наименовании приложения слово «Приложение» заменить словами «Приложение 1»;

5.7. дополнить приложением 2 согласно приложению 3 к настоящим изменениям;

5.8. дополнить приложением 3 согласно приложению 4 к настоящим изменениям.

6. В Положении о геологическом памятнике природы «Закурьинская пещера»:

6.1. в пункте 1.2 слова «Пермского края, за исключением биологических охотничьих заказников» исключить;

6.2. в пункте 1.7. слова «муниципального района» заменить словами «муниципального округа»;

6.3. пункт 4.2. изложить в следующей редакции:

«4.2. Режим особой охраны установлен постановлением Правительства Пермского края от 28 марта 2008 г. № 64-п «Об особо охраняемых природных территориях регионального значения».

4.2.1. На территории памятника природы запрещено:

проведение сплошных рубок лесных насаждений, за исключением санитарно-оздоровительных мероприятий, в том числе рубок погибших и поврежденных насаждений, а также за исключением рубок, проводимых в целях, предусмотренных частями 5, 6 статьи 21 Лесного кодекса Российской Федерации;

проезд и стоянка автотранспортных средств граждан и юридических лиц вне дорог общего пользования, дорог, предусмотренных материалами лесоустройства, проектами освоения лесов, кроме случаев, связанных с проведением мероприятий по охране памятника природы, а также мероприятий по сохранению и восстановлению природных комплексов и их компонентов, расположенных в границах памятника природы, ликвидацией последствий аварий, стихийных бедствий и иных обстоятельств, носящих чрезвычайный характер;

геологическое изучение, разведка и добыча полезных ископаемых, кроме геологического изучения углеводородного сырья, не приводящего к нарушению почвенного и растительного покрова, геологического изучения, разведки и добычи подземных вод;

предоставление земельных участков для индивидуального жилищного строительства, садоводства и огородничества;

всякое строительство, за исключением объектов, связанных с обеспечением охраны памятника природы, а также реконструкции и эксплуатации существующих объектов;

промышленное рыболовство, промышленная заготовка лекарственных растений и недревесных лесных ресурсов;

мойка транспортных средств;

вывоз предметов, имеющих историко-культурную ценность;

размещение складов ядохимикатов, минеральных веществ, размещение отходов производства и потребления, размещение свалок отходов и мусора;

загрязнение почв, замусоривание территории;

взрывные работы, за исключением взрывных работ подземного характера, без выброса продуктов взрыва на поверхность при геологоразведочных работах;

выжигание растительности;
 организация стоянок, установка палаток вне установленных мест;
 нанесение надписей и знаков на валунах, обнажениях горных пород и историко-культурных объектах;

проведение культурно-массовых, оздоровительных, просветительских мероприятий, скалолазание на геологических объектах без согласования с Министерством природных ресурсов, лесного хозяйства и экологии Пермского края;

выпас и прогон скота;

иная деятельность, приводящая к необратимым изменениям природных, историко-культурных и геолого-минералогических объектов и природных комплексов;

нахождение физических лиц, не оформивших разрешение на посещение особо охраняемых природных территорий в соответствии с порядком взимания платы и оформления разрешения на посещение особо охраняемых природных территорий регионального значения физическими лицами, не проживающими в населенных пунктах, расположенных в границах особо охраняемых природных территорий регионального значения, в случае, если посещение такой территории осуществляется на основании разрешения»;

4.2.2. На территории памятника природы разрешается:

проведение выборочных рубок лесных насаждений (при рубках спелых и перестойных лесных насаждений, при уходе за лесами, а также в целях, предусмотренных частями 5, 6 статьи 21 Лесного кодекса Российской Федерации), санитарных рубок лесных насаждений;

любительская рыбалка в соответствии с Правилами рыболовства, установленными для Волжско-Камского рыбохозяйственного бассейна;

реконструкция и эксплуатация существующих объектов;

геологическое изучение углеводородного сырья, не приводящее к нарушению почвенного и растительного покрова, геологическое изучение, разведка и добыча подземных вод;

создание, эксплуатация и реконструкция объектов лесной и охотничьей инфраструктуры по согласованию с Министерством природных ресурсов, лесного хозяйства и экологии Пермского края;

создание, эксплуатация и реконструкция объектов рекреационной инфраструктуры по согласованию с правообладателями земельных участков;

посещение гражданами специально оборудованных туристических и экологических маршрутов;

проведение культурно-массовых, оздоровительных, просветительских мероприятий, скалолазание на геологических объектах по согласованию с Министерством природных ресурсов, лесного хозяйства и экологии Пермского края;

научно-исследовательская работа;

реинтродукция видов растительного мира, занесенных в Красную книгу Пермского края и Красную книгу Российской Федерации;

обустройство экологических троп, смотровых площадок, мест наблюдения за объектами животного и растительного мира, существующей дорожно-тропиночной сети, установка природоохранных знаков Министерством природных ресурсов, лесного хозяйства и экологии Пермского края без формирования лесных участков;

заготовка пищевых лесных ресурсов и сбор лекарственных растений;

иная деятельность, не приводящая к необратимым изменениям природных, историко-культурных и геолого-минералогических объектов и природных комплексов.»;

6.4. пункты 4.3. и 4.4. исключить;

6.5. в наименовании приложения слово «Приложение» заменить словами «Приложение 1»;

6.6. дополнить приложением 2 согласно приложению 5 к настоящим изменениям;

6.7. дополнить приложением 3 согласно приложению 6 к настоящим изменениям.

7. В Положении геологическом памятнике природы «Зуятская пещера»:

7.1. в пункте 1.2 слова «Пермского края, за исключением биологических охотничьих заказников» исключить;

7.2. в пункте 1.7. слова «муниципального района» заменить словами «муниципального округа»;

7.3. пункт 3.5. изложить в следующей редакции:

«3.5. Виды растительного и животного мира, охраняемые в Пермском крае, не выявлены.»;

7.4. пункт 4.2 изложить в следующей редакции:

«4.2. Режим особой охраны установлен постановлением Правительства Пермского края от 28 марта 2008 г. № 64-п «Об особо охраняемых природных территориях регионального значения».

4.2.1. На территории памятника природы запрещено:

проведение сплошных рубок лесных насаждений, за исключением санитарно-оздоровительных мероприятий, в том числе рубок погибших и поврежденных насаждений, а также за исключением рубок, проводимых в целях, предусмотренных частями 5, 6 статьи 21 Лесного кодекса Российской Федерации;

проезд и стоянка автотранспортных средств граждан и юридических лиц вне дорог общего пользования, дорог, предусмотренных материалами лесоустройства, проектами освоения лесов, кроме случаев, связанных с проведением мероприятий по охране памятника природы, а также мероприятий по сохранению и восстановлению природных комплексов и их компонентов, расположенных в границах памятника природы, ликвидацией последствий аварий, стихийных бедствий и иных обстоятельств, носящих чрезвычайный характер;

геологическое изучение, разведка и добыча полезных ископаемых, кроме геологического изучения углеводородного сырья, не приводящего

к нарушению почвенного и растительного покрова, геологического изучения, разведки и добычи подземных вод;

предоставление земельных участков для индивидуального жилищного строительства, садоводства и огородничества;

всякое строительство, за исключением объектов, связанных с обеспечением охраны памятника природы, а также реконструкции и эксплуатации существующих объектов;

промышленное рыболовство, промышленная заготовка лекарственных растений и недревесных лесных ресурсов;

мойка транспортных средств;

вывоз предметов, имеющих историко-культурную ценность;

размещение складов ядохимикатов, минеральных веществ, размещение отходов производства и потребления, размещение свалок отходов и мусора;

загрязнение почв, замусоривание территории;

взрывные работы, за исключением взрывных работ подземного характера, без выброса продуктов взрыва на поверхность при геологоразведочных работах;

выжигание растительности;

организация стоянок, установка палаток вне установленных мест;

нанесение надписей и знаков на валунах, обнажениях горных пород и историко-культурных объектах;

проведение культурно-массовых, оздоровительных, просветительских мероприятий, скалолазание на геологических объектах без согласования с Министерством природных ресурсов, лесного хозяйства и экологии Пермского края;

выпас и прогон скота;

иная деятельность, приводящая к необратимым изменениям природных, историко-культурных и геолого-минералогических объектов и природных комплексов;

нахождение физических лиц, не оформивших разрешение на посещение особо охраняемых природных территорий в соответствии с порядком взимания платы и оформления разрешения на посещение особо охраняемых природных территорий регионального значения физическими лицами, не проживающими в населенных пунктах, расположенных в границах особо охраняемых природных территорий регионального значения, в случае, если посещение такой территории осуществляется на основании разрешения.

4.2.2. На территории памятника природы разрешается:

проведение выборочных рубок лесных насаждений (при рубках спелых и перестойных лесных насаждений, при уходе за лесами, а также в целях, предусмотренных частями 5, 6 статьи 21 Лесного кодекса Российской Федерации), санитарных рубок лесных насаждений;

любительская рыбалка в соответствии с Правилами рыболовства, установленными для Волжско-Камского рыбохозяйственного бассейна;

реконструкция и эксплуатация существующих объектов;

геологическое изучение углеводородного сырья, не приводящее к нарушению почвенного и растительного покрова, геологическое изучение, разведка и добыча подземных вод;

создание, эксплуатация и реконструкция объектов лесной и охотничьей инфраструктуры по согласованию с Министерством природных ресурсов, лесного хозяйства и экологии Пермского края;

создание, эксплуатация и реконструкция объектов рекреационной инфраструктуры по согласованию с правообладателями земельных участков;

посещение гражданами специально оборудованных туристических и экологических маршрутов;

проведение культурно-массовых, оздоровительных, просветительских мероприятий, скалолазание на геологических объектах по согласованию с Министерством природных ресурсов, лесного хозяйства и экологии Пермского края;

научно-исследовательская работа;

реинтродукция видов растительного мира, занесенных в Красную книгу Пермского края и Красную книгу Российской Федерации;

обустройство экологических троп, смотровых площадок, мест наблюдения за объектами животного и растительного мира, существующей дорожно-тропиночной сети, установка природоохранных знаков Министерством природных ресурсов, лесного хозяйства и экологии Пермского края без формирования лесных участков;

заготовка пищевых лесных ресурсов и сбор лекарственных растений;

иная деятельность, не приводящая к необратимым изменениям природных, историко-культурных и геолого-минералогических объектов и природных комплексов.»;

7.5. пункты 4.3. и 4.4.исключить;

7.6. в наименовании приложения слово «Приложение» заменить словами «Приложение 1»;

7.7. дополнить приложением 2 согласно приложению 7 к настоящим изменениям;

7.8. дополнить приложением 3 согласно приложению 8 к настоящим изменениям.

8. В Положении о историко-природном комплексе «Ледяная гора и Кунгурская ледяная пещера»:

8.1. в пункте 1.2 слова «Пермского края, за исключением биологических охотничьих заказников» исключить;

8.2. в пункте 1.4. слова «Министерством природных ресурсов, лесного хозяйства и экологии Пермского края» заменить словами «Государственным бюджетным учреждением Пермского края «Дирекция особо охраняемых природных территорий Пермского края»;

8.3. пункт 3.5. изложить в следующей редакции:

«3.5. Выявлен 1 вид растительного мира, включенный в Красную книгу Российской Федерации:

Ковыль перистый (*Stipa pennata*).

Выявлен 1 вид животного мира, включенный в Красную книгу Пермского края:

Крангоникс Хлебникова (*Crangonyx chlebnikovi*));

8.4. пункт 4.2. изложить в следующей редакции:

«4.2. Режим особой охраны установлен постановлением Правительства Пермского края от 28 марта 2008 г. № 64-п «Об особо охраняемых природных территориях регионального значения».

4.2.1. На территории историко-природного комплекса запрещено:

проведение сплошных рубок лесных насаждений, за исключением санитарно-оздоровительных мероприятий, в том числе рубок погибших и поврежденных насаждений, а также за исключением рубок, проводимых в целях, предусмотренных частями 5, 6 статьи 21 Лесного кодекса Российской Федерации;

проезд и стоянка автотранспортных средств граждан и юридических лиц вне дорог общего пользования, дорог, предусмотренных материалами лесоустройства, проектами освоения лесов, кроме случаев, связанных с проведением мероприятий по охране историко-природного комплекса, а также мероприятий по сохранению и восстановлению природных комплексов и их компонентов, расположенных в границах историко-природного комплекса, ликвидацией последствий аварий, стихийных бедствий и иных обстоятельств, носящих чрезвычайный характер;

геологическое изучение, разведка и добыча полезных ископаемых, кроме геологического изучения углеводородного сырья, не приводящего к нарушению почвенного и растительного покрова, геологического изучения, разведки и добычи подземных вод;

всякое строительство, за исключением строительства, реконструкции и эксплуатации объектов, связанных с обеспечением охраны историко-природного комплекса, а также реконструкции и эксплуатации существующих объектов;

предоставление земельных участков для индивидуального жилищного строительства, садоводства и огородничества;

промышленное рыболовство, промышленная заготовка лекарственных растений и недревесных лесных ресурсов;

мойка транспортных средств;

вывоз предметов, имеющих историко-культурную ценность;

размещение складов ядохимикатов, минеральных веществ, размещение отходов производства и потребления, размещение свалок отходов и мусора;

загрязнение почв, замусоривание территории;

взрывные работы, за исключением взрывных работ подземного характера, без выброса продуктов взрыва на поверхность при геологоразведочных работах;

выжигание растительности;

организация стоянок, установка палаток вне установленных мест;

нанесение надписей и знаков на валунах, обнажениях горных пород и историко-культурных объектах;

проведение культурно-массовых, оздоровительных, просветительских мероприятий, скалолазание на геологических объектах без согласования с Министерством природных ресурсов, лесного хозяйства и экологии Пермского края;

выпас и прогон скота;

иная деятельность, приводящая к необратимым изменениям природных, историко-культурных и геолого-минералогических объектов и природных комплексов;

нахождение физических лиц, не оформивших разрешение на посещение особо охраняемых природных территорий в соответствии с порядком взимания платы и оформления разрешения на посещение особо охраняемых природных территорий регионального значения физическими лицами, не проживающими в населенных пунктах, расположенных в границах особо охраняемых природных территорий регионального значения, в случае, если посещение такой территории осуществляется на основании разрешения.

4.2.2. На территориях историко-природных комплексов разрешается:

проведение выборочных рубок лесных насаждений (при рубках спелых и перестойных лесных насаждений, при уходе за лесами, а также в целях, предусмотренных частями 5, 6 статьи 21 Лесного кодекса Российской Федерации), санитарных рубок лесных насаждений;

любительская рыбалка в соответствии с Правилами рыболовства, установленными для Волжско-Камского рыбохозяйственного бассейна;

реконструкция и эксплуатация существующих объектов;

создание, эксплуатация и реконструкция объектов лесной и охотничьей инфраструктуры по согласованию с Министерством природных ресурсов, лесного хозяйства и экологии Пермского края;

создание, эксплуатация и реконструкция объектов рекреационной инфраструктуры по согласованию с правообладателями земельных участков;

геологическое изучение углеводородного сырья, не приводящее к нарушению почвенного и растительного покрова, геологическое изучение, разведка и добыча подземных вод;

посещение гражданами специально оборудованных туристических и экологических маршрутов;

проведение культурно-массовых, оздоровительных, просветительских мероприятий, скалолазание на геологических объектах по согласованию с Министерством природных ресурсов, лесного хозяйства и экологии Пермского края;

научно-исследовательская работа;

реинтродукция видов растительного мира, занесенных в Красную книгу Пермского края и Красную книгу Российской Федерации;

обустройство экологических троп, смотровых площадок, мест наблюдения за объектами животного и растительного мира, существующей

дорожно-тропиночной сети, установка природоохранных знаков Министерством природных ресурсов, лесного хозяйства и экологии Пермского края без формирования лесных участков;

заготовка пищевых лесных ресурсов и сбор лекарственных растений;

иная деятельность, не приводящая к необратимым изменениям природных, историко-культурных и геолого-минералогических объектов и природных комплексов.»;

8.5. пункты 4.3. и 4.4. исключить;

8.6. в наименовании приложения слово «Приложение» заменить словами «Приложение 1»;

8.7. дополнить приложением 2 согласно приложению 9 к настоящим изменениям;

8.8. дополнить приложением 3 согласно приложению 10 к настоящим изменениям.

9. В Положении о ландшафтном памятнике природы «Пермско-Сергинская карстовая каменистая степь»:

9.1. в пункте 1.2 слова «Пермского края, за исключением биологических охотничьих заказников» исключить;

9.2. в пункте 1.7. слова «муниципальном районе» заменить словами «муниципальном округе»;

9.3. пункт 3.5. изложить в следующей редакции:

«3.5. Выявлен 1 вид растительного мира, включенный в Красную книгу Российской Федерации:

Ковыль перистый (*Stipa pennata*)»;

9.4. пункт 4.2. изложить в следующей редакции:

«4.2. Режим особой охраны установлен постановлением Правительства Пермского края от 28 марта 2008 г. № 64-п «Об особо охраняемых природных территориях регионального значения».

4.2.1. На территории памятника природы запрещено:

проведение сплошных рубок лесных насаждений, за исключением санитарно-оздоровительных мероприятий, в том числе рубок погибших и поврежденных насаждений, а также за исключением рубок, проводимых в целях, предусмотренных частями 5, 6 статьи 21 Лесного кодекса Российской Федерации;

проезд и стоянка автотранспортных средств граждан и юридических лиц вне дорог общего пользования, дорог, предусмотренных материалами лесоустройства, проектами освоения лесов, кроме случаев, связанных с проведением мероприятий по охране памятника природы, а также мероприятий по сохранению и восстановлению природных комплексов и их компонентов, расположенных в границах памятника природы, ликвидацией последствий аварий, стихийных бедствий и иных обстоятельств, носящих чрезвычайный характер;

геологическое изучение, разведка и добыча полезных ископаемых, кроме геологического изучения углеводородного сырья, не приводящего

к нарушению почвенного и растительного покрова, геологического изучения, разведки и добычи подземных вод;

предоставление земельных участков для индивидуального жилищного строительства, садоводства и огородничества;

всякое строительство, за исключением объектов, связанных с обеспечением охраны памятника природы, а также реконструкции и эксплуатации существующих объектов;

промышленное рыболовство, промышленная заготовка лекарственных растений и недревесных лесных ресурсов;

мойка транспортных средств;

вывоз предметов, имеющих историко-культурную ценность;

размещение складов ядохимикатов, минеральных веществ, размещение отходов производства и потребления, размещение свалок отходов и мусора;

загрязнение почв, замусоривание территории;

взрывные работы, за исключением взрывных работ подземного характера, без выброса продуктов взрыва на поверхность при геологоразведочных работах;

выжигание растительности;

организация стоянок, установка палаток вне установленных мест;

нанесение надписей и знаков на валунах, обнажениях горных пород и историко-культурных объектах;

проведение культурно-массовых, оздоровительных, просветительских мероприятий, скалолазание на геологических объектах без согласования с Министерством природных ресурсов, лесного хозяйства и экологии Пермского края;

выпас и прогон скота;

иная деятельность, приводящая к необратимым изменениям природных, историко-культурных и геолого-минералогических объектов и природных комплексов;

нахождение физических лиц, не оформивших разрешение на посещение особо охраняемых природных территорий в соответствии с порядком взимания платы и оформления разрешения на посещение особо охраняемых природных территорий регионального значения физическими лицами, не проживающими в населенных пунктах, расположенных в границах особо охраняемых природных территорий регионального значения, в случае, если посещение такой территории осуществляется на основании разрешения.

4.2.2. На территории памятника природы разрешается:

проведение выборочных рубок лесных насаждений (при рубках спелых и перестойных лесных насаждений, при уходе за лесами, а также в целях, предусмотренных частями 5, 6 статьи 21 Лесного кодекса Российской Федерации), санитарных рубок лесных насаждений;

любительская рыбалка в соответствии с Правилами рыболовства, установленными для Волжско-Камского рыбохозяйственного бассейна;

реконструкция и эксплуатация существующих объектов;

геологическое изучение углеводородного сырья, не приводящее к нарушению почвенного и растительного покрова, геологическое изучение, разведка и добыча подземных вод;

создание, эксплуатация и реконструкция объектов лесной и охотничьей инфраструктуры по согласованию с Министерством природных ресурсов, лесного хозяйства и экологии Пермского края;

создание, эксплуатация и реконструкция объектов рекреационной инфраструктуры по согласованию с правообладателями земельных участков;

посещение гражданами специально оборудованных туристических и экологических маршрутов;

проведение культурно-массовых, оздоровительных, просветительских мероприятий, скалолазание на геологических объектах по согласованию с Министерством природных ресурсов, лесного хозяйства и экологии Пермского края;

научно-исследовательская работа;

реинтродукция видов растительного мира, занесенных в Красную книгу Пермского края и Красную книгу Российской Федерации;

обустройство экологических троп, смотровых площадок, мест наблюдения за объектами животного и растительного мира, существующей дорожно-тропиночной сети, установка природоохранных знаков Министерством природных ресурсов, лесного хозяйства и экологии Пермского края без формирования лесных участков;

заготовка пищевых лесных ресурсов и сбор лекарственных растений;

иная деятельность, не приводящая к необратимым изменениям природных, историко-культурных и геолого-минералогических объектов и природных комплексов.»;

9.5. пункты 4.3. и 4.4. исключить;

9.6. в наименовании приложения слово «Приложение» заменить словами «Приложение 1»;

9.7. дополнить приложением 2 согласно приложению 11 к настоящим изменениям;

9.8. дополнить приложением 3 согласно приложению 12 к настоящим изменениям.

10. В Положении об охраняемом ландшафте «Спасская и Подкаменная горы»:

10.1. в пункте 1.2 слова «Пермского края, за исключением биологических охотничьих заказников» исключить;

10.2. в пункте 1.6. слова «муниципальном районе» заменить словами «муниципальном округе»;

10.3. пункт 3.5. изложить в следующей редакции:

«3.5. Выявлены виды растительного и животного мира, включенные в Красную книгу Российской Федерации:

Ковыль перистый (*Stipa pennata*).

Пыльцеголовник красный (*Cephalanthera rubra*).

Выявлены виды животного и растительного мира, включенные в Красную книгу Пермского края:

- Лазурник трехлопастной (*Laser trilobum*).
- Гнездовка настоящая (*Neottia nidus-avis*).
- Астрагал серпоплодный (*Astragalus falcatus*).
- Алопекоза кунгурская (*Alopecosa kungurica*).
- Адонис весенний (*Adonis vernalis*).
- Касатик сибирский (*Iris sibirica*).
- Тарантул южнорусский (*Allochogna singoriensis*).
- Поганка бледная (*Amanita phalloides*).
- Сыч воробьиный (*Glaucidium passerinum*).
- Астрагал Горчаковского (*Astragalus gorczakovskii*).

Выявлены виды растительного мира, включенные в Перечень объектов животного и растительного мира, нуждающихся в особом внимании к их состоянию в природной среде (приложение к Красной книге Пермского края):

- Астра альпийская (*Aster alpinus*).
- Дремлик темно-красный (*Epipactis atrorubens*).
- Вишня кустарниковая (*Cerasus fruticosa*).
- Прострел раскрытый (*Pulsatilla patens*).
- Прострел желтеющий (*Pulsatilla flavescens*).
- Солнцецвет монетчатый (*Helianthemum nummularium*).
- Любка двулистная (*Platanthera bifolia*).
- Астрагал рогоплодный (*Astragalus cornutus*).
- Дремлик темно-красный (*Epipactis atrorubens*).
- Лилия волосистая, саранка (*Lilium pilosiusculum*).»

10.4. пункт 4.2. изложить в следующей редакции:

«4.2. Режим особой охраны установлен постановлением Правительства Пермского края от 28 марта 2008 г. № 64-п «Об особо охраняемых природных территориях регионального значения».

4.2.1. На территории охраняемого ландшафта запрещено:

проведение сплошных рубок лесных насаждений, за исключением санитарно-оздоровительных мероприятий, в том числе рубок погибших и поврежденных насаждений, а также за исключением рубок, проводимых в целях, предусмотренных частями 5, 6 статьи 21 Лесного кодекса Российской Федерации;

проезд и стоянка автотранспортных средств граждан и юридических лиц вне дорог общего пользования, дорог, предусмотренных материалами лесоустройства, проектами освоения лесов, кроме случаев, связанных с проведением мероприятий по охране охраняемого ландшафта, а также мероприятий по сохранению и восстановлению природных комплексов и их компонентов, расположенных в границах охраняемого ландшафта, ликвидацией последствий аварий, стихийных бедствий и иных обстоятельств, носящих чрезвычайный характер;

геологическое изучение, разведка и добыча полезных ископаемых, за исключением углеводородного сырья и подземных вод, а также за исключением проведения указанных работ в границах участков недр, предоставленных в пользование до дня вступления в силу постановления Правительства Пермского края от 29 декабря 2021 г. № 1096-п «О внесении изменений в постановление Правительства Пермского края от 28 марта 2008 г. № 64-п «Об особо охраняемых природных территориях регионального значения, за исключением биологических охотничьих заказников» и о признании утратившими силу отдельных постановлений Правительства Пермского края»;

промышленное рыболовство, промышленная заготовка лекарственных растений и недревесных лесных ресурсов;

мойка транспортных средств;

вывоз предметов, имеющих историко-культурную ценность;

размещение складов ядохимикатов, минеральных веществ, размещение отходов производства и потребления, размещение свалок отходов и мусора;

загрязнение почв, замусоривание территории;

взрывные работы, за исключением взрывных работ подземного характера, без выброса продуктов взрыва на поверхность при геологоразведочных работах;

выжигание растительности;

организация стоянок, установка палаток вне установленных мест;

нанесение надписей и знаков на валунах, обнажениях горных пород и историко-культурных объектах;

проведение культурно-массовых, оздоровительных, просветительских мероприятий, скалолазание на геологических объектах без согласования с Министерством природных ресурсов, лесного хозяйства и экологии Пермского края;

иная деятельность, приводящая к необратимым изменениям природных, историко-культурных и геолого-минералогических объектов и природных комплексов;

нахождение физических лиц, не оформивших разрешение на посещение особо охраняемых природных территорий в соответствии с порядком взимания платы и оформления разрешения на посещение особо охраняемых природных территорий регионального значения физическими лицами, не проживающими в населенных пунктах, расположенных в границах особо охраняемых природных территорий регионального значения, в случае, если посещение такой территории осуществляется на основании разрешения.

4.2.2. На территории охраняемого ландшафта разрешается:

проведение выборочных рубок лесных насаждений (при рубках спелых и перестойных лесных насаждений, при уходе за лесами, а также в целях, предусмотренных частями 5, 6 статьи 21 Лесного кодекса Российской Федерации), санитарных рубок лесных насаждений;

любительская рыбалка в соответствии с Правилами рыболовства, установленными для Волжско-Камского рыбохозяйственного бассейна;

создание, эксплуатация и реконструкция объектов лесной и охотничьей инфраструктуры по согласованию с Министерством природных ресурсов, лесного хозяйства и экологии Пермского края;

создание, эксплуатация и реконструкция объектов рекреационной инфраструктуры по согласованию с правообладателями земельных участков;

геологическое изучение, разведка и добыча углеводородного сырья при соблюдении следующих условий:

- под работы отводятся земли, обоснованные проектной документацией, утвержденной в установленном порядке, но не более 5% от территории охраняемого ландшафта;

- размещение объектов производится с учетом водоохранных зон водоемов и водотоков;

- объекты оборудуются системой ливневой канализации, производится обваловка их территории с целью исключения попадания загрязнителей на окружающую территорию;

- перемещение транспорта ограничено утвержденной схемой передвижения;

- трубопроводы, линии электропередач и другие коммуникации прокладываются в соответствии с проектной документацией, утвержденной в установленном порядке;

- строительство и эксплуатация объектов осуществляются только с применением технологий, исключающих загрязнение пресных поверхностных и подземных вод;

- при обустройстве месторождений реализуется система мероприятий по сохранению гидрогеологического режима постоянных и временных водотоков;

- для контроля за состоянием основных компонентов природной среды (атмосферы, гидросферы, растительного и почвенного покрова и животного мира) в течение всего периода эксплуатации месторождения осуществляется комплексный экологический мониторинг;

- для эксплуатации объектов возможно осуществление геологического изучения, разведки и добычи подземных вод;

посещение гражданами специально оборудованных туристических и экологических маршрутов;

проведение культурно-массовых, оздоровительных, просветительских мероприятий, скалолазание на геологических объектах по согласованию с Министерством природных ресурсов, лесного хозяйства и экологии Пермского края;

научно-исследовательская работа;

реинтродукция видов растительного мира, занесенных в Красную книгу Пермского края и Красную книгу Российской Федерации;

обустройство экологических троп, смотровых площадок, мест наблюдения за объектами животного и растительного мира, существующей дорожно-тропиночной сети, установка природоохранных знаков Министерством

природных ресурсов, лесного хозяйства и экологии Пермского края без формирования лесных участков;

заготовка пищевых лесных ресурсов и сбор лекарственных растений;

иная деятельность, не приводящая к необратимым изменениям природных, историко-культурных и геолого-минералогических объектов и природных комплексов.»;

10.5. пункты 4.3. и 4.4. исключить;

10.6. в наименовании приложения слово «Приложение» заменить словами «Приложение 1»;

10.7. дополнить приложением 2 согласно приложению 13 к настоящим изменениям;

10.8. дополнить приложением 3 согласно приложению 14 к настоящим изменениям.

11. В Положении о ботаническом природном резервате «Черниковский бор»:

11.1. в пункте 1.2 слова «Пермского края, за исключением биологических охотничьих заказников» исключить;

11.2. в пункте 1.7. слова «муниципального района Пермского» заменить словами «муниципального округа»;

11.3. пункт 3.5. изложить в следующей редакции:

«3.5. Выявлен 1 вид растительного мира, включенный в Красную книгу Российской Федерации:

Ковыль перистый (*Stipa pennata*).»;

11.4. пункт 4.2. изложить в следующей редакции:

«4.2. Режим особой охраны установлен постановлением Правительства Пермского края от 28 марта 2008 г. № 64-п «Об особо охраняемых природных территориях регионального значения».

4.2.1. На территории природного резервата запрещено:

проведение сплошных рубок лесных насаждений, за исключением санитарно-оздоровительных мероприятий, в том числе рубок погибших и поврежденных насаждений, а также за исключением рубок, проводимых в целях, предусмотренных частями 5, 6 статьи 21 Лесного кодекса Российской Федерации;

проезд и стоянка автотранспортных средств граждан и юридических лиц вне дорог общего пользования, дорог, предусмотренных материалами лесоустройства, проектами освоения лесов, кроме случаев, связанных с проведением мероприятий по охране природного резервата, а также мероприятий по сохранению и восстановлению природных комплексов и их компонентов, расположенных в границах природного резервата, ликвидацией последствий аварий, стихийных бедствий и иных обстоятельств, носящих чрезвычайный характер;

предоставление земельных участков для индивидуального жилищного строительства, садоводства и огородничества;

всякое строительство, за исключением строительства, реконструкции и эксплуатации линейных объектов, объектов, связанных с обеспечением охраны природного резервата, а также реконструкции и эксплуатации существующих объектов;

геологическое изучение, разведка и добыча полезных ископаемых, кроме геологического изучения углеводородного сырья, не приводящего к нарушению почвенного и растительного покрова, геологического изучения, разведки и добычи подземных вод;

промышленное рыболовство, промышленная заготовка лекарственных растений и недревесных лесных ресурсов;

мойка транспортных средств;

вывоз предметов, имеющих историко-культурную ценность;

размещение складов ядохимикатов, минеральных веществ, размещение отходов производства и потребления, размещение свалок отходов и мусора;

загрязнение почв, замусоривание территории;

взрывные работы, за исключением взрывных работ подземного характера, без выброса продуктов взрыва на поверхность при геологоразведочных работах;

выжигание растительности;

организация стоянок, установка палаток вне установленных мест;

проведение культурно-массовых, оздоровительных, просветительских мероприятий, скалолазание на геологических объектах;

нанесение надписей и знаков на валунах, обнажениях горных пород и историко-культурных объектах;

иная деятельность, приводящая к необратимым изменениям природных, историко-культурных и геолого-минералогических объектов и природных комплексов;

нахождение физических лиц, не оформивших разрешение на посещение особо охраняемых природных территорий в соответствии с порядком взимания платы и оформления разрешения на посещение особо охраняемых природных территорий регионального значения физическими лицами, не проживающими в населенных пунктах, расположенных в границах особо охраняемых природных территорий регионального значения, в случае, если посещение такой территории осуществляется на основании разрешения.

4.2.2. На территории природного резервата разрешается:

проведение выборочных рубок лесных насаждений (при рубках спелых и перестойных лесных насаждений, при уходе за лесами, а также в целях, предусмотренных частями 5, 6 статьи 21 Лесного кодекса Российской Федерации), санитарных рубок лесных насаждений;

любительская рыбалка в соответствии с Правилами рыболовства, установленными для Волжско-Камского рыбохозяйственного бассейна;

создание, эксплуатация и реконструкция объектов лесной и охотничьей инфраструктуры по согласованию с Министерством природных ресурсов, лесного хозяйства и экологии Пермского края;

реконструкция и эксплуатация существующих объектов, строительство линейных объектов;

создание, эксплуатация и реконструкция объектов рекреационной инфраструктуры по согласованию с правообладателями земельных участков;

геологическое изучение углеводородного сырья, не приводящее к нарушению почвенного и растительного покрова, геологическое изучение, разведка и добыча подземных вод;

посещение гражданами специально оборудованных туристических и экологических маршрутов;

научно-исследовательская работа;

реинтродукция видов растительного мира, занесенных в Красную книгу Пермского края и Красную книгу Российской Федерации;

обустройство экологических троп, смотровых площадок, мест наблюдения за объектами животного и растительного мира, существующей дорожно-тропиночной сети, установка природоохранных знаков Министерством природных ресурсов, лесного хозяйства и экологии Пермского края без формирования лесных участков;

заготовка пищевых лесных ресурсов и сбор лекарственных растений;

сенокошение;

регулируемый выпас скота;

иная деятельность, не приводящая к необратимым изменениям природных, историко-культурных и геолого-минералогических объектов и природных комплексов.»;

11.6. в наименование приложения слово «Приложение» заменить словами «Приложение 1»;

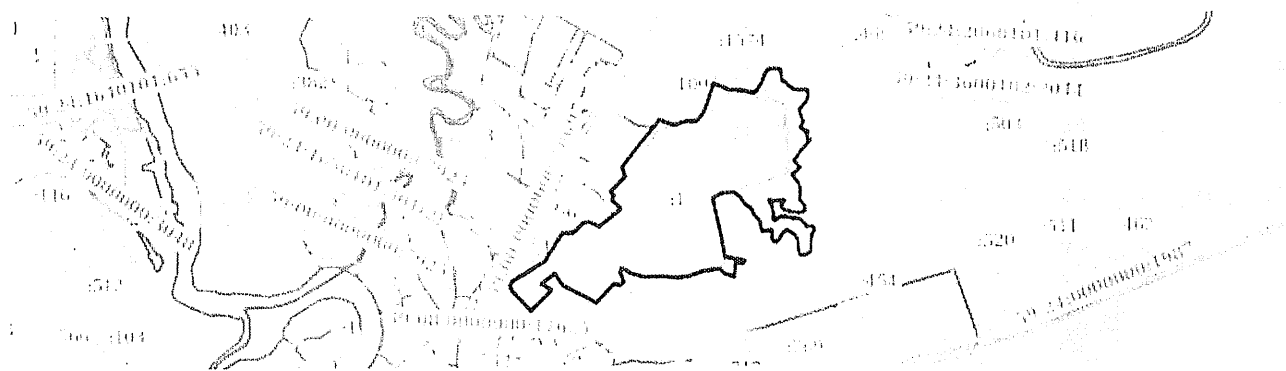
11.7. дополнить приложением 2 согласно приложению 15 к настоящим изменениям;

11.8. дополнить приложением 3 согласно приложению 16 к настоящим изменениям.

Приложение 1
к изменениям,
которые вносятся в приказ
Министерства природных ресурсов,
лесного хозяйства и экологии
Пермского края от 16 января 2017 г.
№ СЭД-30-01-02-31 «Об утверждении
положений об особо охраняемых
природных территориях
регионального
значения Кунгурского
муниципального
района Пермского края»

Приложение 2
к Положению о геологическом
природном резервате «Байдарашки»

План (чертеж, схема) границ зоны с особыми условиями использования
территорий



Масштаб: 1:30000

Приложение 2
к изменениям,
которые вносятся в приказ
Министерства природных ресурсов,
лесного хозяйства и экологии
Пермского края от 16 января 2017 г.
№ СЭД-30-01-02-31 «Об утверждении
положений об особо охраняемых
природных территориях
регионального
значения Кунгурского
муниципального
района Пермского края»

Приложение 3
к Положению о геологическом
природном резервате «Байдарашки»

Графическое описание местоположения границ природного резервата
«Байдарашки»

Реестровый (учетный) номер:		59:24-6.185	
Система координат: МСК 59			
Сведения о характерных точках границ:			
Обозначение характерных точек	Координаты		Метод определения координат и средняя Квадратическая погрешность положения характерной точки (Mt), м
	X	Y	
1.1.1	457159.71	2276172.87	Геодезический
1.1.2	457154.28	2276201.83	Геодезический
1.1.3	457083.69	2276210.88	Геодезический
1.1.4	457078.26	2276232.6	Геодезический
1.1.5	457060.16	2276245.27	Геодезический
1.1.6	457034.82	2276283.28	Геодезический
1.1.7	457029.39	2276317.67	Геодезический
1.1.8	457029.39	2276346.62	Геодезический
1.1.9	457031.2	2276366.53	Геодезический
1.1.10	457025.77	2276379.2	Геодезический
1.1.11	457000.44	2276379.2	Геодезический
1.1.12	456966.05	2276371.96	Геодезический
1.1.13	456911.75	2276319.48	Геодезический
1.1.14	456835.73	2276346.62	Геодезический
1.1.15	456797.73	2276326.72	Геодезический
1.1.16	456777.82	2276379.2	Геодезический
1.1.17	456766.96	2276366.53	Геодезический
1.1.18	456732.57	2276375.58	Геодезический
1.1.19	456727.14	2276393.68	Геодезический
1.1.20	456661.98	2276330.33	Геодезический

1.1.21	456600.45	2276283.28	Геодезический
1.1.22	456560.63	2276324.91	Геодезический
1.1.23	456519	2276270.61	Геодезический
1.1.24	456468.33	2276312.24	Геодезический
1.1.25	456439.37	2276323.1	Геодезический
1.1.26	456403.17	2276323.1	Геодезический
1.1.27	456363.35	2276319.48	Геодезический
1.1.28	456348.87	2276333.95	Геодезический
1.1.29	456328.96	2276353.86	Геодезический
1.1.30	456301.82	2276357.48	Геодезический
1.1.31	456287.34	2276317.67	Геодезический
1.1.32	456292.77	2276270.61	Геодезический
1.1.33	456303.63	2276221.74	Геодезический
1.1.34	456319.91	2276201.83	Геодезический
1.1.35	456345.25	2276207.26	Геодезический
1.1.36	456359.73	2276223.55	Геодезический
1.1.37	456359.73	2276212.69	Геодезический
1.1.38	456359.73	2276178.3	Геодезический
1.1.39	456357.92	2276151.16	Геодезический
1.1.40	456361.54	2276118.58	Геодезический
1.1.41	456325.34	2276140.3	Геодезический
1.1.42	456280.1	2276149.35	Геодезический
1.1.43	456247.52	2276145.73	Геодезический
1.1.44	456242.09	2276160.2	Геодезический
1.1.45	456263.81	2276190.97	Геодезический
1.1.46	456265.62	2276221.74	Геодезический
1.1.47	456254.76	2276268.8	Геодезический
1.1.48	456251.14	2276317.67	Геодезический
1.1.49	456227.61	2276348.43	Геодезический
1.1.50	456202.27	2276366.53	Геодезический
1.1.51	456207.7	2276386.44	Геодезический
1.1.52	456202.27	2276406.35	Геодезический
1.1.53	456184.17	2276417.21	Геодезический
1.1.54	456164.26	2276402.73	Геодезический
1.1.55	456151.59	2276395.49	Геодезический
1.1.56	456106.35	2276393.68	Геодезический
1.1.57	456075.58	2276391.87	Геодезический
1.1.58	456050.24	2276388.25	Геодезический
1.1.59	456032.14	2276353.86	Геодезический
1.1.60	456033.95	2276321.29	Геодезический
1.1.61	456050.24	456050.24	Геодезический
1.1.62	456081.01	2276308.62	Геодезический
1.1.63	456102.73	2276308.62	Геодезический
1.1.64	456124.45	2276303.19	Геодезический
1.1.65	456153.41	2276285.09	Геодезический
1.1.66	456167.88	2276263.37	Геодезический
1.1.67	456180.55	2276243.46	Геодезический
1.1.68	456178.74	2276225.36	Геодезический



1.1.69	456151.59	2276200.02	Геодезический
1.1.70	456128.07	2276187.35	Геодезический
1.1.71	456109.97	2276165.63	Геодезический
1.1.72	456115.4	2276143.92	Геодезический
1.1.73	456133.5	2276138.49	Геодезический
1.1.74	456157.02	2276142.11	Геодезический
1.1.75	456173.31	2276142.11	Геодезический
1.1.76	456185.98	2276129.44	Геодезический
1.1.77	456178.74	2276114.96	Геодезический
1.1.78	456175.12	2276075.14	Геодезический
1.1.79	456198.65	2276067.9	Геодезический
1.1.80	456240.28	2276060.66	Геодезический
1.1.81	456274.67	2276024.46	Геодезический
1.1.82	456314.48	2276006.36	Геодезический
1.1.83	456334.39	2275971.98	Геодезический
1.1.84	456356.11	2275950.26	Геодезический
1.1.85	456383.26	2275933.97	Геодезический
1.1.86	456410.41	2275894.15	Геодезический
1.1.87	456410.41	2275839.85	Геодезический
1.1.88	456406.79	2275816.33	Геодезический
1.1.89	456381.45	2275765.65	Геодезический
1.1.90	456372.4	2275756.6	Геодезический
1.1.91	456169.69	2275805.47	Геодезический
1.1.92	456023.09	2275834.42	Геодезический
1.1.93	456001.37	2275961.12	Геодезический
1.1.94	455983.27	2275950.26	Геодезический
1.1.95	455985.08	2275901.39	Геодезический
1.1.96	455901.83	2275894.15	Геодезический
1.1.97	455923.55	2275827.18	Геодезический
1.1.98	455950.7	2275801.85	Геодезический
1.1.99	455936.22	2275691.44	Геодезический
1.1.100	455905.45	2275593.71	Геодезический
1.1.101	455900.02	2275532.17	Геодезический
1.1.102	455907.26	2275429.01	Геодезический
1.1.103	455905.45	2275307.75	Геодезический
1.1.104	455925.36	2275222.68	Геодезический
1.1.105	455950.7	2275179.25	Геодезический
1.1.106	455956.13	2275159.34	Геодезический
1.1.107	455930.79	2275150.29	Геодезический
1.1.108	455901.83	2275168.38	Геодезический
1.1.109	455872.87	2275175.63	Геодезический
1.1.110	455854.77	2275150.29	Геодезический
1.1.111	455863.82	2275112.28	Геодезический
1.1.112	455749.8	2275000.06	Геодезический
1.1.113	455858.39	2274777.45	Геодезический
1.1.114	455930.79	2274730.39	Геодезический
1.1.115	455864.24	2274641.17	Геодезический
1.1.116	455830.03	2274709.01	Геодезический

1.1.117	455774.95	2274653.93	Геодезический
1.1.118	455702.47	2274574.5	Геодезический
1.1.119	455770.89	2274506.66	Геодезический
1.1.120	455819.59	2274453.32	Геодезический
1.1.121	455857.28	2274434.19	Геодезический
1.1.122	455886.27	2274456.22	Геодезический
1.1.123	455948.89	2274571.12	Геодезический
1.1.124	456003.18	2274665.23	Геодезический
1.1.125	456171.5	2274781.07	Геодезический
1.1.126	456176.93	2274853.46	Геодезический
1.1.127	456234.85	2274918.62	Геодезический
1.1.128	456240.28	2274951.2	Геодезический
1.1.129	456233.04	2274971.11	Геодезический
1.1.130	456210.42	2275018.16	Геодезический
1.1.131	456315.39	2275157.52	Геодезический
1.1.132	456369.69	2275099.61	Геодезический
1.1.133	456395.03	2275116.8	Геодезический
1.1.134	456420.36	2275089.65	Геодезический
1.1.135	456515.38	2275188.29	Геодезический
1.1.136	456565.16	2275166.58	Геодезический
1.1.137	456658.37	2275243.5	Геодезический
1.1.138	456852.02	2275410.91	Геодезический
1.1.139	456823.07	2275503.21	Геодезический
1.1.140	456823.07	2275526.74	Геодезический
1.1.141	456833.92	2275552.08	Геодезический
1.1.142	456842.97	2275582.85	Геодезический
1.1.143	456842.97	2275602.76	Геодезический
1.1.144	456842.97	2275646.2	Геодезический
1.1.145	456859.26	2275669.72	Геодезический
1.1.146	456888.22	2275695.06	Геодезический
1.1.147	456938.9	2275720.4	Геодезический
1.1.148	457071.02	2275769.27	Геодезический
1.1.149	457031.2	2275867	Геодезический
1.1.150	457031.2	2275905.01	Геодезический
1.1.151	457023.96	2275971.98	Геодезический
1.1.152	457013.1	2276026.27	Геодезический
1.1.153	457029.39	2276049.8	Геодезический
1.1.154	457076.45	2276078.76	Геодезический
1.1.155	457132.56	2276100.48	Геодезический
1.1.156	457157.9	2276124.01	Геодезический
1.1.157	457159.71	2276149.35	Геодезический
1.1.158	457159.71	2276172.87	Геодезический

Приложение 3
к изменениям,
которые вносятся в приказ
Министерства природных ресурсов,
лесного хозяйства и экологии
Пермского края от 16 января 2017 г.
№ СЭД-30-01-02-31 «Об утверждении
положений об особо охраняемых
природных территориях
регионального
значения Кунгурского
муниципального
района Пермского края»

Приложение 2
к Положению о геологическом
памятнике природы «Большая
Мечкинская пещера»

План (чертеж, схема) границ зоны с особыми условиями использования
территорий



Масштаб: 1:5000

Приложение 4
к изменениям,
которые вносятся в приказ
Министерства природных ресурсов,
лесного хозяйства и экологии
Пермского края от 16 января 2017 г.
№ СЭД-30-01-02-31 «Об утверждении
положений об особо охраняемых
природных территориях
регионального
значения Кунгурского
муниципального
района Пермского края»

Приложение 3
к Положению о геологическом
памятнике природы «Большая
Мечкинская пещера»

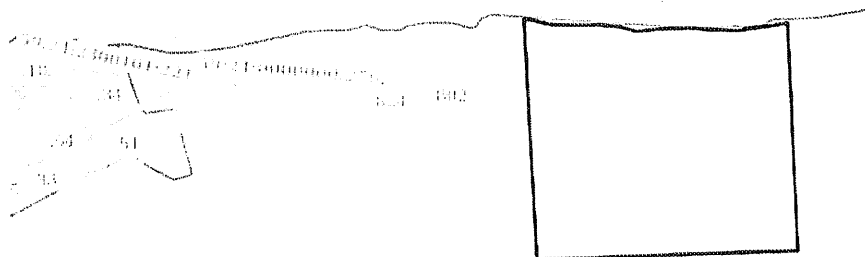
Графическое описание местоположения границ геологического
памятника природы «Большая Мечкинская пещера»

Реестровый (учетный) номер:		59:24-6.541	
Система координат: МСК 59			
Сведения о характерных точках границ:			
Обозначение характерных точек	Координаты		Метод определения координат и средняя Квадратическая погрешность положения характерной точки (Mt), м
	X	Y	
1.1.1	473154.19	2274098.21	Геодезический
1.1.2	472843.95	2274100.15	Геодезический
1.1.3	472844.92	2273894.95	Геодезический
1.1.4	473153.21	2273892.03	Геодезический
1.1.5	473154.19	2274098.21	Геодезический

Приложение 5
к изменениям,
которые вносятся в приказ
Министерства природных ресурсов,
лесного хозяйства и экологии
Пермского края от 16 января 2017 г.
№ СЭД-30-01-02-31 «Об утверждении
положений об особо охраняемых
природных территориях
регионального
значения Кунгурского
муниципального
района Пермского края»

Приложение 2
к Положению о геологическом
памятнике природы «Закурьюнская
пещера»

План (чертеж, схема) границ зоны с особыми условиями использования
территорий



Масштаб: 1:4000

Приложение 6
к изменениям,
которые вносятся в приказ
Министерства природных ресурсов,
лесного хозяйства и экологии
Пермского края от 16 января 2017 г.
№ СЭД-30-01-02-31 «Об утверждении
положений об особо охраняемых
природных территориях
регионального
значения Кунгурского
муниципального
района Пермского края»

Приложение 3
к Положению о геологическом
памятнике природы «Закурьюнская
пещера»

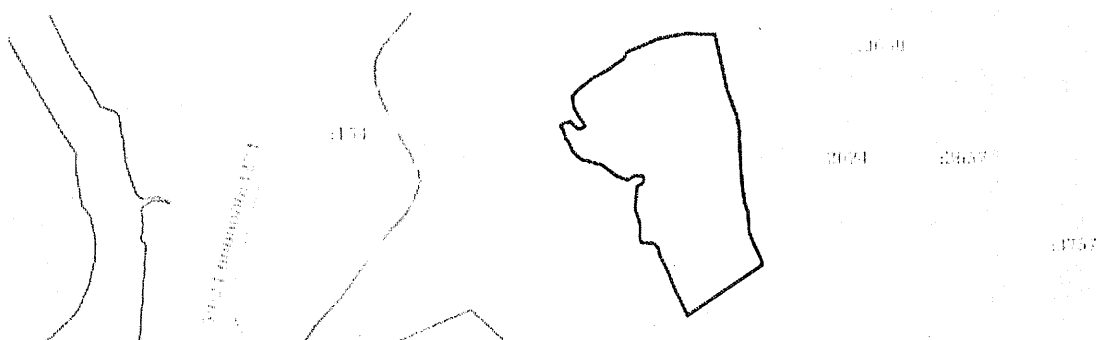
Графическое описание местоположения границ геологического
памятника природы «Закурьюнская пещера»

Реестровый (учетный) номер:		59:24-6.89	
Система координат: МСК 59			
Сведения о характерных точках границ:			
Обозначение характерных точек	Координаты		Метод определения координат и средняя Квадратическая погрешность положения характерной точки (Mt), м
	X	Y	
1.1.1.	488032.29	2266740.19	Геодезический
1.1.2	488027.7	2266759.23	Геодезический
1.1.3	488027.04	2266785.48	Геодезический
1.1.4	488027.04	2266797.96	Геодезический
1.1.5	488025.07	2266818.96	Геодезический
1.1.6	488021.13	2266832.09	Геодезический
1.1.7	488022.44	2266847.84	Геодезический
1.1.8	488023.1	2266862.28	Геодезический
1.1.9	488023.76	2266878.69	Геодезический
1.1.10	488021.79	2266896.41	Геодезический
1.1.11	488021.13	2266920.04	Геодезический
1.1.12	488023.76	2266939.08	Геодезический
1.1.13	488027.7	2266963.37	Геодезический
1.1.14	487830.12	2266971.9	Геодезический
1.1.15	487824.22	2266746.1	Геодезический
1.1.16	488032.29	2266735.6	Геодезический
1.1.17	488032.29	2266740.19	Геодезический

Приложение 7
к изменениям,
которые вносятся в приказ
Министерства природных ресурсов,
лесного хозяйства и экологии
Пермского края от 16 января 2017 г.
№ СЭД-30-01-02-31 «Об утверждении
положений об особо охраняемых
природных территориях
регионального
значения Кунгурского
муниципального
района Пермского края»

Приложение 2
к Положению о геологическом
памятнике природы «Зуятская
пещера»

План (чертеж, схема) границ зоны с особыми условиями использования
территорий



Масштаб: 1:9000

Приложение 8
к изменениям,
которые вносятся в приказ
Министерства природных ресурсов,
лесного хозяйства и экологии
Пермского края от 16 января 2017 г.
№ СЭД-30-01-02-31 «Об утверждении
положений об особо охраняемых
природных территориях
регионального
значения Кунгурского
муниципального
района Пермского края»

Приложение 3
к Положению о геологическом
памятнике природы «Зуятская
пещера»

Графическое описание местоположения границ геологического
памятника природы «Зуятская пещера»

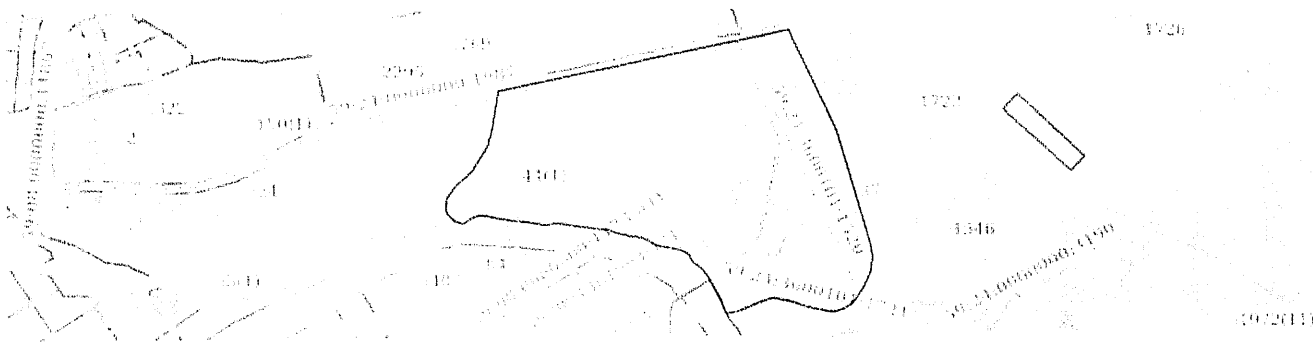
Реестровый (учетный) номер:			59:24-6.793
Система координат: МСК 59			
Сведения о характерных точках границ:			
Обозначение характерных точек	Координаты		Метод определения координат и средняя Квадратическая погрешность положения характерной точки (Mt), м
	X	Y	
1.1.1	482017.48	2271405.73	Геодезический
1.1.2	482015.62	2271462.36	Геодезический
1.1.3	481958.99	2271475.43	Геодезический
1.1.4	481909.83	2271485.38	Геодезический
1.1.5	481856.32	2271504.67	Геодезический
1.1.6	481827.69	2271509.65	Геодезический
1.1.7	481812.76	2271509.03	Геодезический
1.1.8	481776.05	2271510.9	Геодезический
1.1.9	481756.13	2271511.52	Геодезический
1.1.10	481721.29	2271514.01	Геодезический
1.1.11	481689.55	2271518.37	Геодезический
1.1.12	481669.02	2271525.21	Геодезический
1.1.13	481627.33	2271528.32	Геодезический
1.1.14	481608.03	2271535.79	Геодезический
1.1.15	481578.17	2271550.1	Геодезический
1.1.16	481565.72	2271553.21	Геодезический
1.1.17	481467.4	2271407.6	Геодезический
1.1.18	481494.16	2271395.15	Геодезический
1.1.19	481512.21	2271385.82	Геодезический
1.1.20	481542.7	2271373.38	Геодезический

1.1.21	481566.97	481566.97	Геодезический
1.1.22	481588.12	2271352.22	Геодезический
1.1.23	481598.7	2271351.6	Геодезический
1.1.24	481608.66	2271341.64	Геодезический
1.1.25	481609.9	2271326.09	Геодезический
1.1.26	481609.9	2271317.37	Геодезический
1.1.27	481621.1	2271314.88	Геодезический
1.1.28	481640.39	2271315.51	Геодезический
1.1.29	481657.82	2271312.4	Геодезический
1.1.30	481675.24	2271305.55	Геодезический
1.1.31	481690.8	2271306.79	Геодезический
1.1.32	481720.04	2271309.29	Геодезический
1.1.33	481724.4	2271318	Геодезический
1.1.34	481731.86	2271322.98	Геодезический
1.1.35	481740.58	2271321.73	Геодезический
1.1.36	481741.82	2271304.93	Геодезический
1.1.37	481733.11	2271291.86	Геодезический
1.1.38	481739.33	2271273.19	Геодезический
1.1.39	481745.55	2271263.86	Геодезический
1.1.40	481762.98	2271241.46	Геодезический
1.1.41	481769.82	2271216.57	Геодезический
1.1.42	481773.56	2271201.01	Геодезический
1.1.43	481789.11	2271184.83	Геодезический
1.1.44	481809.03	2271176.12	Геодезический
1.1.45	481814	2271171.77	Геодезический
1.1.46	481830.8	2271167.41	Геодезический
1.1.47	481838.89	2271161.19	Геодезический
1.1.48	481845.12	2271167.41	Геодезический
1.1.49	481847.61	2271181.1	Геодезический
1.1.50	481841.38	2271186.08	Геодезический
1.1.51	481832.67	2271197.28	Геодезический
1.1.52	481838.89	2271208.48	Геодезический
1.1.53	481846.36	2271204.75	Геодезический
1.1.54	481856.32	2271197.9	Геодезический
1.1.55	481872.5	2271188.56	Геодезический
1.1.56	481882.45	2271186.7	Геодезический
1.1.57	481896.76	2271184.21	Геодезический
1.1.58	481910.45	2271197.28	Геодезический
1.1.59	481932.23	2271225.28	Геодезический
1.1.60	481939.7	2271239.59	Геодезический
1.1.61	481948.41	2271255.15	Геодезический
1.1.62	481960.86	2271271.95	Геодезический
1.1.63	481970.81	2271285.64	Геодезический
1.1.64	481983.88	2271292.48	Геодезический
1.1.65	481993.84	2271320.48	Геодезический
1.1.66	482007.53	2271351.6	Геодезический
1.1.67	482017.48	2271405.73	Геодезический

Приложение 9
к изменениям,
которые вносятся в приказ
Министерства природных ресурсов,
лесного хозяйства и экологии
Пермского края от 16 января 2017 г.
№ СЭД-30-01-02-31 «Об утверждении
положений об особо охраняемых
природных территориях
регионального
значения Кунгурского
муниципального
района Пермского края»

Приложение 2
к Положению об историко-природном
комплексе «Ледяная гора и
Кунгурская ледяная пещера»

План (чертеж, схема) границ зоны с особыми условиями использования
территорий



Масштаб: 1:20000

Приложение 10
к изменениям,
которые вносятся в приказ
Министерства природных ресурсов,
лесного хозяйства и экологии
Пермского края от 16 января 2017 г.
№ СЭД-30-01-02-31 «Об утверждении
положений об особо охраняемых
природных территориях
регионального
значения Кунгурского
муниципального
района Пермского края»

Приложение 3
к Положению об историко-природном
комплексе «Ледяная гора и
Кунгурская ледяная пещера»

Графическое описание местоположения границ историко-природного
комплекса «Ледяная гора и Кунгурская ледяная пещера»

Реестровый (учетный) номер:		59:08-6.142	
Система координат: МСК 59			
Сведения о характерных точках границ:			
Обозначение характерных точек	Координаты		Метод определения координат и средняя Квадратическая погрешность положения характерной точки (Mt), м
	X	Y	
1.1.1	455502.94	2277675.45	Геодезический
1.1.2	455068.3	2277876.75	Геодезический
1.1.3	454793.88	2277955.63	Геодезический
1.1.4	454581.07	2278016.42	Геодезический
1.1.5	454507.95	2278028.75	Геодезический
1.1.6	454445.51	2278018.07	Геодезический
1.1.7	454387.17	2277992.6	Геодезический
1.1.8	454325.79	2277955.51	Геодезический
1.1.9	1454311.19	2277942.45	Геодезический
1.1.10	454285.08	2277898.77	Геодезический
1.1.11	454274.39	2277860.04	Геодезический
1.1.12	454278.97	2277829.69	Геодезический
1.1.13	454287.91	2277789.63	Геодезический
1.1.14	454296.13	2277752.49	Геодезический
1.1.15	454319.19	2277681.55	Геодезический
1.1.16	454332.33	2277618.15	Геодезический
1.1.17	454335.22	2277604.91	Геодезический
1.1.18	454334.43	2277595.93	Геодезический
1.1.19	454332.05	2277589.57	Геодезический
1.1.20	454318.39	2277544.63	Геодезический

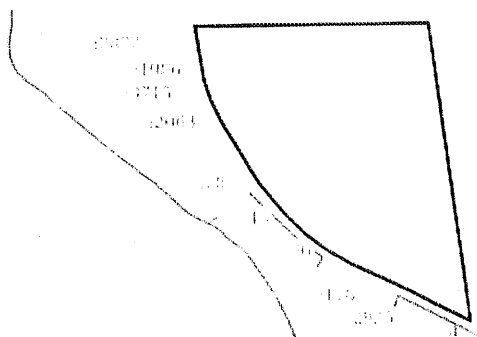
1.1.21	454279.4	2277444.77	Геодезический
1.1.22	454269.97	2277399.22	Картометрический
1.1.23	454294.99	2277389.4	Картометрический
1.1.24	454325.14	2277379.53	Картометрический
1.1.25	454349.49	2277366.48	Картометрический
1.1.26	454378.75	2277350.81	Картометрический
1.1.27	454407.15	2277334.53	Картометрический
1.1.28	454431.91	2277320.16	Картометрический
1.1.29	454452.39	2277304.57	Картометрический
1.1.30	454469.67	2277291.57	Картометрический
1.1.31	454480.51	2277278.59	Картометрический
1.1.32	454489.4	2277261.14	Картометрический
1.1.33	454504.1	2277248.17	Картометрический
1.1.34	454524.2	2277241.61	Картометрический
1.1.35	454535.69	2277226.7	Картометрический
1.1.36	454547.29	2277204.6	Картометрический
1.1.37	454552.92	2277180.74	Картометрический
1.1.38	454559.78	2277149.1	Картометрический
1.1.39	454563.48	2277125.26	Картометрический
1.1.40	454570.39	2277100.72	Картометрический
1.1.41	454583.73	2277074.86	Картометрический
1.1.42	454595.8	2277054.16	Картометрический
1.1.43	454602.76	2277036.08	Картометрический
1.1.44	454609	2277011.41	Картометрический
1.1.45	454608.25	2276995.32	Картометрический
1.1.46	454610.71	2276976.63	Картометрический
1.1.47	454618.93	2276955.95	Картометрический
1.1.48	454623.94	2276934.66	Картометрический
1.1.49	454630.21	2276910.13	Картометрический
1.1.50	454637.81	2276893.97	Картометрический
1.1.51	454640.22	2276868.19	Картометрический
1.1.52	454643.89	2276840.45	Картометрический
1.1.53	454645.69	2276821.11	Картометрический
1.1.54	454650.05	2276799.83	Картометрический
1.1.55	454651.15	2276770.19	Картометрический
1.1.56	454657.25	2276738.59	Картометрический
1.1.57	454661.57	2276711.49	Картометрический
1.1.58	454666.53	2276682.47	Картометрический
1.1.59	454668.32	2276659.91	Картометрический
1.1.60	454661.67	2276627.74	Картометрический
1.1.61	454664.66	2276593.59	Картометрический
1.1.62	454673.39	2276550.36	Картометрический
1.1.63	454677.69	2276519.39	Картометрический
1.1.64	454679.45	2276493.62	Картометрический
1.1.65	454682.48	2276465.25	Картометрический
1.1.66	454689.32	2276429.13	Картометрический
1.1.67	454696.16	2276394.3	Картометрический
1.1.68	454702.44	2276369.77	Картометрический

1.1.69	454703.52	2276338.85	Картометрический
1.1.70	454700.82	2276317.6	Картометрический
1.1.71	454691.03	2276295.76	Картометрический
1.1.72	454669.62	2276264.33	Картометрический
1.1.73	454674.83	2276244.79	Геодезический
1.1.74	454681.09	2276229.83	Геодезический
1.1.75	454702.26	2276206.05	Геодезический
1.1.76	454723.13	2276191.85	Геодезический
1.1.77	454779.3	2276193.7	Геодезический
1.1.78	454834.55	2276233.51	Геодезический
1.1.79	454893.78	2276300.88	Геодезический
1.1.80	455004.37	2276371.49	Геодезический
1.1.81	455078.69	2276392.44	Геодезический
1.1.82	455245.9	2276419.39	Геодезический
1.1.83	455359.98	2276984.46	Геодезический
1.1.84	455379.7	2277070.73	Геодезический
1.1.1	455502.94	2277675.45	Геодезический

Приложение 11
к изменениям,
которые вносятся в приказ
Министерства природных ресурсов,
лесного хозяйства и экологии
Пермского края от 16 января 2017 г.
№ СЭД-30-01-02-31 «Об утверждении
положений об особо охраняемых
природных территориях
регионального
значения Кунгурского
муниципального
района Пермского края»

Приложение 2
к Положению о ландшафтном
памятнике природы «Пермско-
Сергинская карстовая каменистая
степь»

План (чертеж, схема) границ зоны с особыми условиями использования
территорий



Приложение 12
к изменениям,
которые вносятся в приказ
Министерства природных ресурсов,
лесного хозяйства и экологии
Пермского края от 16 января 2017 г.
№ СЭД-30-01-02-31 «Об утверждении
положений об особо охраняемых
природных территориях
регионального
значения Кунгурского
муниципального
района Пермского края»

Приложение 3
к Положению о ландшафтном
памятнике природы «Пермско-
Сергинская карстовая каменистая
степь»

Графическое описание местоположения границ ландшафтного памятника
природы «Пермско-Сергинская карстовая каменистая степь»

Реестровый (учетный) номер:			59:24-6.201
Система координат: МСК 59			
Сведения о характерных точках границ:			
Обозначение характерных точек	Координаты		Метод определения координат и средняя Квадратическая погрешность положения характерной точки (Mt), м
	X	Y	
1.1.1	493988.25	2269640.69	Геодезический
1.1.2	493729.39	2269676.16	Геодезический
1.1.3	493740.9	2269652.2	Геодезический
1.1.4	493755.21	2269624.51	Геодезический
1.1.5	493763.3	2269607.71	Геодезический
1.1.6	493778.55	2269574.11	Геодезический
1.1.7	493791.92	2269551.08	Геодезический
1.1.8	493805.3	2269533.35	Геодезический
1.1.9	493823.97	2269514.99	Геодезический
1.1.10	493848.84	2269494.01	Геодезический
1.1.11	493905.19	2269460.46	Геодезический
1.1.12	493923.08	2269452.01	Геодезический
1.1.13	493939.02	2269446.71	Геодезический
1.1.14	493986.38	2269438.77	Геодезический
1.1.15	493988.25	2269640.69	Геодезический

Приложение 13
к изменениям,
которые вносятся в приказ
Министерства природных ресурсов,
лесного хозяйства и экологии
Пермского края от 16 января 2017 г.
№ СЭД-30-01-02-31 «Об утверждении
положений об особо охраняемых
природных территориях
регионального
значения Кунгурского
муниципального
района Пермского края»

Приложение 2
к Положению об охраняемом
ландшафте «Спасская и Подкаменная
горы»

План (чертеж, схема) границ зоны с особыми условиями использования
территорий



Масштаб: 1:200000

Приложение 14
к изменениям,
которые вносятся в приказ
Министерства природных ресурсов,
лесного хозяйства и экологии
Пермского края от 16 января 2017 г.
№ СЭД-30-01-02-31 «Об утверждении
положений об особо охраняемых
природных территориях
регионального
значения Кунгурского
муниципального
района Пермского края»

Приложение 3
к Положению об охраняемом
ландшафте «Спасская и Подкаменная
горы»

Графическое описание местоположения границ охраняемого ландшафта
«Спасская и Подкаменная горы»

Реестровый (учетный) номер:		59:24-6.69	
Система координат: МСК 59			
Сведения о характерных точках границ:			
Обозначение характерных точек	Координаты		Метод определения координат и средняя Квадратическая погрешность положения характерной точки (Mt), м
	X	Y	
1.1.1	460775	2273290	Иное описание
1.1.2	460581	2273410	Иное описание
1.1.3	460291	2273630	Иное описание
1.1.4	459643	2274150	Иное описание
1.1.5	459538	2274260	Иное описание
1.1.6	459438	2274420	Иное описание
1.1.7	459379	2274530	Иное описание
1.1.8	457107	2273380	Иное описание
1.1.9	457120	2272240	Иное описание
1.1.10	457131	2272130	Иное описание
1.1.11	457154	2272120	Иное описание
1.1.12	457177	2272110	Иное описание
1.1.13	457235	2272070	Иное описание
1.1.14	457274	2272050	Иное описание
1.1.15	457294	2272020	Иное описание
1.1.16	457324	2272010	Иное описание
1.1.17	457351	2272000	Иное описание
1.1.18	457389	2271990	Иное описание
1.1.19	457401	2271990	Иное описание
1.1.20	457416	2271980	Иное описание

1.1.21	457492	2272000	Иное описание
1.1.22	457524	2272000	Иное описание
1.1.23	457540	2271990	Иное описание
1.1.24	457568	2271990	Иное описание
1.1.25	457596	2271980	Иное описание
1.1.26	457609	2271980	Иное описание
1.1.27	457616	2271970	Иное описание
1.1.28	457648	2271960	Иное описание
1.1.29	457669	2271950	Иное описание
1.1.30	457671	2271950	Иное описание
1.1.31	457687	2271950	Иное описание
1.1.32	457694	2271940	Иное описание
1.1.33	457716	2271930	Иное описание
1.1.34	457770	2271890	Иное описание
1.1.35	457789	2271880	Иное описание
1.1.36	457803	2271880	Иное описание
1.1.37	457827	2271870	Иное описание
1.1.38	457916	2271820	Иное описание
1.1.39	457930	2271800	Иное описание
1.1.40	457954	2271750	Иное описание
1.1.41	457999	2271590	Иное описание
1.1.42	458017	2271480	Иное описание
1.1.43	458022	2271410	Иное описание
1.1.44	458017	2271400	Иное описание
1.1.45	458009	2271300	Иное описание
1.1.46	457995	2271280	Иное описание
1.1.47	457948	2271120	Иное описание
1.1.48	457935	2271110	Иное описание
1.1.49	457914	2271040	Иное описание
1.1.50	457903	2271020	Иное описание
1.1.51	457893	2270990	Иное описание
1.1.52	457876	2270960	Иное описание
1.1.53	457864	2270960	Иное описание
1.1.54	457848	2270930	Иное описание
1.1.55	457825	2270910	Иное описание
1.1.56	457767	2270830	Иное описание
1.1.57	457756	2270820	Иное описание
1.1.58	457747	2270810	Иное описание
1.1.59	457734	2270790	Иное описание
1.1.60	457721	2270780	Иное описание
1.1.61	457722	2270770	Иное описание
1.1.62	457711	2270750	Иное описание
1.1.63	457680	2270730	Иное описание
1.1.64	457666	2270710	Иное описание
1.1.65	457642	2270650	Иное описание
1.1.66	457629	2270620	Иное описание
1.1.67	457623	2270620	Иное описание
1.1.68	457617	2270580	Иное описание

1.1.69	457602	2270540	Иное описание
1.1.70	457619	2270370	Иное описание
1.1.71	457628	2270350	Иное описание
1.1.72	457626	2270330	Иное описание
1.1.73	457639	2270320	Иное описание
1.1.74	457645	2270310	Иное описание
1.1.75	457640	2270300	Иное описание
1.1.76	457647	2270220	Иное описание
1.1.77	457660	2270180	Иное описание
1.1.78	457681	2270140	Иное описание
1.1.79	457703	2270120	Иное описание
1.1.80	457800	2270060	Иное описание
1.1.81	457887	2270040	Иное описание
1.1.82	457907	2270040	Иное описание
1.1.83	457984	2270020	Иное описание
1.1.84	458081	2270000	Иное описание
1.1.85	458123	2270000	Иное описание
1.1.86	458187	2270000	Иное описание
1.1.87	458252	2270010	Иное описание
1.1.88	458304	2270010	Иное описание
1.1.89	458360	2270030	Иное описание
1.1.90	458471	2270070	Иное описание
1.1.91	458504	2270090	Иное описание
1.1.92	458508	2270100	Иное описание
1.1.93	458514	2270100	Иное описание
1.1.94	458541	2270110	Иное описание
1.1.95	458653	2270230	Иное описание
1.1.96	458689	2270260	Иное описание
1.1.97	458732	2270290	Иное описание
1.1.98	458774	2270320	Иное описание
1.1.99	458835	2270390	Иное описание
1.1.100	458846	2270400	Иное описание
1.1.101	458862	2270400	Иное описание
1.1.102	458873	2270410	Иное описание
1.1.103	458897	2270420	Иное описание
1.1.104	458909	2270440	Иное описание
1.1.105	458919	2270440	Иное описание
1.1.106	458932	2270450	Иное описание
1.1.107	458966	2270470	Иное описание
1.1.108	459001	2270490	Иное описание
1.1.109	459043	2270500	Иное описание
1.1.110	459099	2270500	Иное описание
1.1.111	459123	2270510	Иное описание
1.1.112	459144	2270500	Иное описание
1.1.113	459200	2270460	Иное описание
1.1.114	459207	2270440	Иное описание
1.1.115	459245	2270440	Иное описание
1.1.116	459277	2270420	Иное описание

1.1.117	459308	2270400	Иное описание
1.1.118	459316	2270390	Иное описание
1.1.119	459337	2270380	Иное описание
1.1.120	459349	2270370	Иное описание
1.1.121	459404	2270270	Иное описание
1.1.122	459426	2270180	Иное описание
1.1.123	459483	2270070	Иное описание
1.1.124	459485	2270060	Иное описание
1.1.125	459518	2270020	Иное описание
1.1.126	459532	2270020	Иное описание
1.1.127	459561	2270020	Иное описание
1.1.128	459577	2270000	Иное описание
1.1.129	459599	2270000	Иное описание
1.1.130	459622	2269980	Иное описание
1.1.131	459670	2269970	Иное описание
1.1.132	459694	2269980	Иное описание
1.1.133	459759	2270000	Иное описание
1.1.134	459794	2270020	Иное описание
1.1.135	459847	2270070	Иное описание
1.1.136	459875	2270130	Иное описание
1.1.137	459902	2270150	Иное описание
1.1.138	459918	2270190	Иное описание
1.1.139	459934	2270200	Иное описание
1.1.140	459944	2270230	Иное описание
1.1.141	459954	2270230	Иное описание
1.1.142	459969	2270260	Иное описание
1.1.143	459997	2270290	Иное описание
1.1.144	460010	2270320	Иное описание
1.1.145	460024	2270320	Иное описание
1.1.146	460045	2270340	Иное описание
1.1.147	460094	2270400	Иное описание
1.1.148	460120	2270410	Иное описание
1.1.149	460165	2270460	Иное описание
1.1.150	460202	2270500	Иное описание
1.1.151	460225	2270520	Иное описание
1.1.152	460243	2270540	Иное описание
1.1.153	460253	2270570	Иное описание
1.1.154	460307	2270630	Иное описание
1.1.155	460305	2270640	Иное описание
1.1.156	460322	2270650	Иное описание
1.1.157	460324	2270660	Иное описание
1.1.158	460346	2270670	Иное описание
1.1.159	460365	2270690	Иное описание
1.1.160	460381	2270710	Иное описание
1.1.161	460381	2270720	Иное описание
1.1.162	460402	2270750	Иное описание
1.1.163	460422	2270800	Иное описание
1.1.164	460425	2270800	Иное описание

1.1.165	460430	2270800	Иное описание
1.1.166	460476	2270880	Иное описание
1.1.167	460529	2270940	Иное описание
1.1.168	460604	2271090	Иное описание
1.1.169	460592	2271140	Иное описание
1.1.170	460604	2271200	Иное описание
1.1.171	460598	2271230	Иное описание
1.1.172	460605	2271310	Иное описание
1.1.173	460654	2271460	Иное описание
1.1.174	460678	2271510	Иное описание
1.1.175	460696	2271530	Иное описание
1.1.176	460731	2271600	Иное описание
1.1.177	460802	2271660	Иное описание
1.1.178	460848	2271700	Иное описание
1.1.179	460928	2271720	Иное описание
1.1.180	460951	2271740	Иное описание
1.1.181	460974	2271740	Иное описание
1.1.182	461001	2271760	Иное описание
1.1.183	461060	2271770	Иное описание
1.1.184	461117	2271780	Иное описание
1.1.185	461133	2271780	Иное описание
1.1.186	461218	2271770	Иное описание
1.1.187	461243	2271770	Иное описание
1.1.188	461253	2271770	Иное описание
1.1.189	461284	2271770	Иное описание
1.1.190	461337	2271760	Иное описание
1.1.191	461359	2271760	Иное описание
1.1.192	461403	2271750	Иное описание
1.1.193	461490	2271750	Иное описание
1.1.194	461512	2271760	Иное описание
1.1.195	461533	2271760	Иное описание
1.1.196	461563	2271770	Иное описание
1.1.197	461599	2271770	Иное описание
1.1.198	461726	2271790	Иное описание
1.1.199	461768	2271800	Иное описание
1.1.200	461864	2271850	Иное описание
1.1.201	461933	2271900	Иное описание
1.1.202	461974	2271920	Иное описание
1.1.203	461986	2271930	Иное описание
1.1.204	461999	2271940	Иное описание
1.1.205	462037	2271950	Иное описание
1.1.206	462056	2271960	Иное описание
1.1.207	462060	2271970	Иное описание
1.1.208	462080	2271980	Иное описание
1.1.209	462106	2272000	Иное описание
1.1.210	462115	2272000	Иное описание
1.1.211	462139	2272010	Иное описание
1.1.212	462147	2272030	Иное описание

1.1.213	462154	2272030	Иное описание
1.1.214	462171	2272030	Иное описание
1.1.215	462244	2272070	Иное описание
1.1.216	462262	2272080	Иное описание
1.1.217	462271	2272070	Иное описание
1.1.218	462288	2272080	Иное описание
1.1.219	462437	2272120	Иное описание
1.1.220	462464	2272110	Иное описание
1.1.221	462493	2272110	Иное описание
1.1.222	462524	2272100	Иное описание
1.1.223	462555	2272090	Иное описание
1.1.224	462621	2272060	Иное описание
1.1.225	462733	2272000	Иное описание
1.1.226	462820	2271950	Иное описание
1.1.227	462901	2271900	Иное описание
1.1.228	462946	2271870	Иное описание
1.1.229	462981	2271860	Иное описание
1.1.230	463004	2271840	Иное описание
1.1.231	463028	2271830	Иное описание
1.1.232	463036	2271820	Иное описание
1.1.233	463063	2271800	Иное описание
1.1.234	463072	2271790	Иное описание
1.1.235	463092	2271790	Иное описание
1.1.236	463138	2271750	Иное описание
1.1.237	463163	2271740	Иное описание
1.1.238	463192	2271720	Иное описание
1.1.239	463207	2271710	Иное описание
1.1.240	463302	2271580	Иное описание
1.1.241	463341	2271540	Иное описание
1.1.242	463382	2271490	Иное описание
1.1.243	463436	2271410	Иное описание
1.1.244	463475	2271370	Иное описание
1.1.245	463519	2271300	Иное описание
1.1.246	463531	2271290	Иное описание
1.1.247	463596	2271170	Иное описание
1.1.248	463622	2271130	Иное описание
1.1.249	463677	2271020	Иное описание
1.1.250	463688	2271010	Иное описание
1.1.251	463776	2270870	Иное описание
1.1.252	463823	2270760	Иное описание
1.1.253	463835	2270750	Иное описание
1.1.254	463868	2270680	Иное описание
1.1.255	463922	2270540	Иное описание
1.1.256	464006	2270390	Иное описание
1.1.257	464043	2270290	Иное описание
1.1.258	464044	2270230	Иное описание
1.1.259	464062	2270220	Иное описание
1.1.260	465315	2270120	Иное описание

1.1.261	465642	2270870	Иное описание
1.1.262	462672	2273060	Иное описание
1.1.263	462619	2273050	Иное описание
1.1.264	462518	2273030	Иное описание
1.1.265	462443	2273020	Иное описание
1.1.266	462394	2273020	Иное описание
1.1.267	462208	2273020	Иное описание
1.1.268	461969	2273000	Иное описание
1.1.269	461838	2273000	Иное описание
1.1.270	461635	2272990	Иное описание
1.1.271	461617	2273000	Иное описание
1.1.272	461472	2272990	Иное описание
1.1.273	461382	2273000	Иное описание
1.1.274	461324	2273000	Иное описание
1.1.275	461301	2273000	Иное описание
1.1.276	461006	2273140	Иное описание
1.1.277	460890	2273210	Иное описание
1.1.278	460775	2273290	Иное описание

Приложение 2 к Положению о ботаническом природном резервате «Черниковский бор»

[illegible]

Масштаб: 1:30000

Приложение 16
к изменениям,
которые вносятся в приказ
Министерства природных ресурсов,
лесного хозяйства и экологии
Пермского края от 16 января 2017 г.
№ СЭД-30-01-02-31 «Об утверждении
положений об особо охраняемых
природных территориях
регионального
значения Кунгурского
муниципального
района Пермского края»

Приложение 3
к Положению о ботаническом
природном резервате «Черниковский
бор»

Графическое описание местоположения границ ботанического природного
резервата «Черниковский бор»

Реестровый (учетный) номер:		59:24-6.150	
Система координат: МСК 59			
Сведения о характерных точках границ:			
Обозначение характерных точек	Координаты		Метод определения координат и средняя Квадратическая погрешность положения характерной точки (Mt), м
	X	Y	
1.1.1	465460.29	2267792.1	Геодезический
1.1.2	465310.09	2267937.75	Геодезический
1.1.3	465360.16	2267958.23	Геодезический
1.1.4	465360.16	2267992.37	Геодезический
1.1.5	465339.67	2268017.4	Геодезический
1.1.6	465307.81	2268083.4	Геодезический
1.1.7	465278.23	2268140.29	Геодезический
1.1.8	465289.61	2268172.15	Геодезический
1.1.9	465273.68	2268190.36	Геодезический
1.1.10	465248.64	2268160.77	Геодезический
1.1.11	465219.06	2268163.05	Геодезический
1.1.12	465184.92	2268199.46	Геодезический
1.1.13	465205.4	2268240.42	Геодезический
1.1.14	465214.51	2268308.7	Геодезический
1.1.15	465207.68	2268361.04	Геодезический
1.1.16	465168.99	2268456.62	Геодезический
1.1.17	465155.34	2268513.51	Геодезический
1.1.18	465153.06	2268547.65	Геодезический
1.1.19	465196.3	2268556.75	Геодезический
1.1.20	465219.06	2268636.4	Геодезический

1.1.21	465198.58	2268691.02	Геодезический
1.1.22	465191.75	2268752.47	Геодезический
1.1.23	465150.79	2268854.88	Геодезический
1.1.24	465244.09	2268909.49	Геодезический
1.1.25	465207.68	2269005.07	Геодезический
1.1.26	465214.51	2269059.69	Геодезический
1.1.27	465189.47	2269121.14	Геодезический
1.1.28	465155.34	2269109.76	Геодезический
1.1.29	465132.58	2269073.35	Геодезический
1.1.30	465084.79	2269080.17	Геодезический
1.1.31	465023.34	2269109.76	Геодезический
1.1.32	464955.07	2269137.07	Геодезический
1.1.33	464909.56	2269168.93	Геодезический
1.1.34	464850.39	2269234.93	Геодезический
1.1.35	464807.15	2269255.41	Геодезический
1.1.36	464759.36	2269266.79	Геодезический
1.1.37	464686.53	2269269.06	Геодезический
1.1.38	464684.26	2269300.92	Геодезический
1.1.39	464656.95	2269341.89	Геодезический
1.1.40	464581.85	2269396.5	Геодезический
1.1.41	464536.34	2269414.71	Геодезический
1.1.42	464493.1	2269414.71	Геодезический
1.1.43	464445.31	2269371.47	Геодезический
1.1.44	464422.55	2269344.16	Геодезический
1.1.45	464347.45	2269339.61	Геодезический
1.1.46	464274.62	2269426.09	Геодезический
1.1.47	464301.93	2269473.87	Геодезический
1.1.48	464254.14	2269533.04	Геодезический
1.1.49	464326.97	2269587.66	Геодезический
1.1.50	464308.76	2269756.06	Геодезический
1.1.51	464346.42	2269807.02	Геодезический
1.1.52	464323.29	2269861.65	Геодезический
1.1.53	464280.82	2269828.9	Геодезический
1.1.54	464208.63	2269897.16	Геодезический
1.1.55	464147.18	2269942.68	Геодезический
1.1.56	464117.6	2269985.91	Геодезический
1.1.57	464062.98	2269990.47	Геодезический
1.1.58	464058.43	2269708.27	Геодезический
1.1.59	464047.05	2269498.91	Геодезический
1.1.60	464026.57	2269275.89	Геодезический
1.1.61	464006.09	2269027.83	Геодезический
1.1.62	463983.33	2268820.74	Геодезический
1.1.63	463971.95	2268656.89	Геодезический
1.1.64	463962.85	2268515.79	Геодезический
1.1.65	463926.44	2268315.52	Геодезический
1.1.66	463905.95	2268124.36	Геодезический
1.1.67	463874.09	2267892.23	Геодезический
1.1.68	463867.27	2267839.89	Геодезический

1.1.69	463860.44	2267717	Геодезический
1.1.70	463869.54	2267555.42	Геодезический
1.1.71	463874.09	2267434.81	Геодезический
1.1.72	463844.51	2267314.19	Геодезический
1.1.73	463826.3	2267198.13	Геодезический
1.1.74	463814.92	2267084.35	Геодезический
1.1.75	463812.65	2266997.87	Геодезический
1.1.76	463833.13	2266940.97	Геодезический
1.1.77	463839.96	2266890.9	Геодезический
1.1.78	463839.96	2266834.01	Геодезический
1.1.79	463862.72	2266765.74	Геодезический
1.1.80	463892.3	2266727.05	Геодезический
1.1.81	463921.88	2266681.54	Геодезический
1.1.82	463967.4	2266647.4	Геодезический
1.1.83	463987.88	2266636.02	Геодезический
1.1.84	463996.98	2266631.47	Геодезический
1.1.85	463969.67	2266558.65	Геодезический
1.1.86	463985.6	2266485.82	Геодезический
1.1.87	464028.84	2266435.76	Геодезический
1.1.88	464081.19	2266383.42	Геодезический
1.1.89	464124.43	2266362.93	Геодезический
1.1.90	464172.22	2266356.11	Геодезический
1.1.91	464217.73	2266362.93	Геодезический
1.1.92	464274.62	2266390.24	Геодезический
1.1.93	464306.49	2266413	Геодезический
1.1.94	464356.55	2266415.27	Геодезический
1.1.95	464406.62	2266426.65	Геодезический
1.1.96	464452.13	2266453.96	Геодезический
1.1.97	464479.44	2266494.92	Геодезический
1.1.98	464504.48	2266563.2	Геодезический
1.1.99	464513.58	2266613.27	Геодезический
1.1.100	464549.99	2266679.26	Геодезический
1.1.101	464604.61	2266745.26	Геодезический
1.1.102	464645.57	2266777.12	Геодезический
1.1.103	464686.53	2266772.57	Геодезический
1.1.104	464729.77	2266781.67	Геодезический
1.1.105	464795.77	2266836.29	Геодезический
1.1.106	464809.42	2266874.98	Геодезический
1.1.107	464841.29	2266915.94	Геодезический
1.1.108	464854.94	2266954.63	Геодезический
1.1.109	464770.74	2267086.62	Геодезический
1.1.110	464768.46	2267109.38	Геодезический
1.1.111	464745.7	2267134.41	Геодезический
1.1.112	464729.77	2267118.48	Геодезический
1.1.113	464693.36	2267129.86	Геодезический
1.1.114	464722.95	2267204.96	Геодезический
1.1.115	464707.02	2267241.37	Геодезический
1.1.116	464629.64	2267186.75	Геодезический

1.1.117	464554.54	2267300.54	Геодезический
1.1.118	464998.31	2267630.52	Геодезический
1.1.119	465032.45	2267623.7	Геодезический
1.1.120	465055.21	2267596.39	Геодезический
1.1.121	465109.82	2267555.42	Геодезический
1.1.122	465171.27	2267598.66	Геодезический
1.1.123	465219.06	2267655.56	Геодезический
1.1.124	465307.81	2267691.97	Геодезический
1.1.125	465357.88	2267726.11	Геодезический
1.1.126	465369.26	2267685.14	Геодезический
1.1.127	465407.95	2267678.31	Геодезический
1.1.128	465448.91	2267685.14	Геодезический
1.1.129	465460.29	2267792.1	Геодезический