



**МИНИСТЕРСТВО ПРИРОДНЫХ РЕСУРСОВ,
ЛЕСНОГО ХОЗЯЙСТВА И ЭКОЛОГИИ
ПЕРМСКОГО КРАЯ**

П Р И К А З

19.10.2023

№ 30-01-02-1286

**О внесении изменений в приказ¹
от 2 февраля 2017 г. № СЭД-30-01-02-145
«Об утверждении положений об особо
охраняемых природных территориях
регионального значения Карагайского
муниципального района Пермского края»**

В целях приведения в соответствие с постановлением Правительства Пермского края от 28 марта 2008 г. № 64-п «Об особо охраняемых природных территориях регионального значения»,

ПРИКАЗЫВАЮ:

1. Утвердить прилагаемые изменения, которые вносятся в приказ Министерства природных ресурсов, лесного хозяйства и экологии Пермского края от 02 февраля 2017 г. № СЭД-30-01-02-145 «Об утверждении положений об особо охраняемых природных территориях регионального значения Карагайского муниципального района Пермского края» (в редакции приказа Министерства природных ресурсов, лесного хозяйства и экологии Пермского края от 27 мая 2019 г. № СЭД-30-01-02-640).

2. Организационно-аналитическому отделу управления правового и организационно-аналитического обеспечения Министерства природных ресурсов, лесного хозяйства и экологии Пермского края организовать размещение настоящего приказа на официальном сайте в информационно-телекоммуникационной сети «Интернет» (www.priroda.permkrai.ru), опубликование в Бюллетене законов Пермского края, правовых актов губернатора Пермского края, Правительства Пермского края, исполнительных органов государственной власти Пермского края, на «Официальном интернет-портале правовой информации» (www.pravo.gov.ru).

3. Настоящий приказ вступает в силу через 10 дней после дня его официального опубликования.

Министр

Д.М. Беланович

УТВЕРЖДЕНЫ
приказом
Министерства природных
ресурсов, лесного хозяйства
и экологии Пермского края
от 19.10.2023 № 30-01-02-1286

**ИЗМЕНЕНИЯ,
которые вносятся в приказ Министерства природных ресурсов, лесного
хозяйства и экологии Пермского края от 02 февраля 2017 г.
№ СЭД-30-01-02-145 «Об утверждении положений об особо охраняемых
природных территориях регионального значения Карагайского
муниципального района Пермского края»**

1. В наименовании слова «муниципального района» заменить словами «муниципального округа».
2. В пункте 1 слова «муниципального района» заменить словами «муниципального округа».
3. В Положении о ботаническом природном резервате «Боронятский бор»:
 - 3.1. В пункте 1.2 слова «Пермского края, за исключением биологических охотничьих заказников» исключить.
 - 3.2. в пункте 1.7 слова «муниципального района» заменить словами «муниципального округа»;
 - 3.3. в пункте 4.2 слова «, за исключением биологических охотничьих заказников» исключить.
 - 3.4. пункт 4.3 изложить в новой редакции:
«4.3. На территории природного резервата запрещено:
проведение сплошных рубок лесных насаждений, за исключением санитарно-оздоровительных мероприятий, в том числе рубок погибших и поврежденных насаждений, а также за исключением рубок, проводимых в целях, предусмотренных частями 5, 6 статьи 21 Лесного кодекса Российской Федерации;
проезд и стоянка автотранспортных средств граждан и юридических лиц вне дорог общего пользования, дорог, предусмотренных материалами лесоустройства, проектами освоения лесов, кроме случаев, связанных с проведением мероприятий по охране природного резервата, а также мероприятий по сохранению и восстановлению природных комплексов и их компонентов, расположенных в границах природного резервата, ликвидацией последствий аварий, стихийных бедствий и иных обстоятельств, носящих чрезвычайный характер;
предоставление земельных участков для индивидуального жилищного строительства, садоводства и огородничества;
всякое строительство, за исключением строительства, реконструкции и эксплуатации линейных объектов, объектов, связанных с обеспечением охраны природного резервата, а также реконструкции и эксплуатации существующих объектов;

геологическое изучение, разведка и добыча полезных ископаемых, кроме геологического изучения углеводородного сырья, не приводящего к нарушению почвенного и растительного покрова, геологического изучения, разведки и добычи подземных вод;

промышленное рыболовство, промышленная заготовка лекарственных растений и недревесных лесных ресурсов;

мойка транспортных средств;

вывоз предметов, имеющих историко-культурную ценность;

размещение складов ядохимикатов, минеральных веществ, размещение отходов производства и потребления, размещение свалок отходов и мусора;

загрязнение почв, замусоривание территории;

взрывные работы, за исключением взрывных работ подземного характера, без выброса продуктов взрыва на поверхность при геологоразведочных работах;

выжигание растительности;

организация стоянок, установка палаток вне установленных мест;

проведение культурно-массовых, оздоровительных, просветительских мероприятий, скалолазание на геологических объектах;

нанесение надписей и знаков на валунах, обнажениях горных пород и историко-культурных объектах;

иная деятельность, приводящая к необратимым изменениям природных, историко-культурных и геолого-минералогических объектов и природных комплексов;

нахождение физических лиц, не оформивших разрешение на посещение особо охраняемых природных территорий в соответствии с порядком взимания платы и оформления разрешения на посещение особо охраняемых природных территорий регионального значения физическими лицами, не проживающими в населенных пунктах, расположенных в границах особо охраняемых природных территорий регионального значения, в случае, если посещение такой территории осуществляется на основании разрешения.»;

3.5. пункт 4.4 изложить в новой редакции:

«4.4. На территории природного резервата разрешается:

проведение выборочных рубок лесных насаждений (при рубках спелых и перестойных лесных насаждений, при уходе за лесами, а также в целях, предусмотренных частями 5, 6 статьи 21 Лесного кодекса Российской Федерации), санитарных рубок лесных насаждений;

любительская рыбалка в соответствии с Правилами рыболовства, установленными для Волжско-Камского рыбохозяйственного бассейна;

создание, эксплуатация и реконструкция объектов лесной и охотничьей инфраструктуры по согласованию с Министерством природных ресурсов, лесного хозяйства и экологии Пермского края;

реконструкция и эксплуатация существующих объектов, строительство линейных объектов;

создание, эксплуатация и реконструкция объектов рекреационной инфраструктуры по согласованию с правообладателями земельных участков;

геологическое изучение углеводородного сырья, не приводящее к нарушению почвенного и растительного покрова, геологическое изучение, разведка и добыча подземных вод;

посещение гражданами специально оборудованных туристических и экологических маршрутов;

научно-исследовательская работа;

реинтродукция видов растительного мира, занесенных в Красную книгу Пермского края и Красную книгу Российской Федерации;

обустройство экологических троп, смотровых площадок, мест наблюдения за объектами животного и растительного мира, существующей дорожно-тропиночной сети, установка природоохранных знаков Министерством природных ресурсов, лесного хозяйства и экологии Пермского края без формирования лесных участков;

заготовка пищевых лесных ресурсов и сбор лекарственных растений;

сенокошение;

регулируемый выпас скота;

иная деятельность, не приводящая к необратимым изменениям природных, историко-культурных и геолого-минералогических объектов и природных комплексов.»;

3.6. в наименовании приложения слово «Приложение» заменить словами «Приложение 1»;

3.7. дополнить приложением 2 согласно приложению 1 к настоящим изменениям;

3.8. дополнить приложением 3 согласно приложению 2 к настоящим изменениям.

4. В Положении об историко-природном комплексе «Графский бор»:

4.1. в пункте 1.2 слова «Пермского края, за исключением биологических охотничьих заказников» исключить;

4.2. в пункте 1.6 слова «муниципального района» заменить словами «муниципального округа»;

4.3. в пункте 4.2 слова «, за исключением биологических охотничьих заказников» исключить.

4.4. пункт 4.3 изложить в новой редакции:

«4.3. На территории историко-природного комплекса запрещено:

проведение сплошных рубок лесных насаждений, за исключением санитарно-оздоровительных мероприятий, в том числе рубок погибших

и поврежденных насаждений, а также за исключением рубок, проводимых в целях, предусмотренных частями 5, 6 статьи 21 Лесного кодекса Российской Федерации;

проезд и стоянка автотранспортных средств граждан и юридических лиц вне дорог общего пользования, дорог, предусмотренных материалами лесоустройства, проектами освоения лесов, кроме случаев, связанных с проведением мероприятий по охране историко-природного комплекса, а также мероприятий по сохранению и восстановлению природных комплексов и их компонентов, расположенных в границах историко-природного комплекса, ликвидацией последствий аварий, стихийных бедствий и иных обстоятельств, носящих чрезвычайный характер;

геологическое изучение, разведка и добыча полезных ископаемых, кроме геологического изучения углеводородного сырья, не приводящего к нарушению почвенного и растительного покрова, геологического изучения, разведки и добычи подземных вод;

всякое строительство, за исключением строительства, реконструкции и эксплуатации объектов, связанных с обеспечением охраны историко-природного комплекса, а также реконструкции и эксплуатации существующих объектов;

предоставление земельных участков для индивидуального жилищного строительства, садоводства и огородничества;

промышленное рыболовство, промышленная заготовка лекарственных растений и недревесных лесных ресурсов;

мойка транспортных средств;

вывоз предметов, имеющих историко-культурную ценность;

размещение складов ядохимикатов, минеральных веществ, размещение отходов производства и потребления, размещение свалок отходов и мусора;

загрязнение почв, замусоривание территории;

взрывные работы, за исключением взрывных работ подземного характера, без выброса продуктов взрыва на поверхность при геологоразведочных работах;

выжигание растительности;

организация стоянок, установка палаток вне установленных мест;

нанесение надписей и знаков на валунах, обнажениях горных пород и историко-культурных объектах;

проведение культурно-массовых, оздоровительных, просветительских мероприятий, скалолазание на геологических объектах без согласования с Министерством природных ресурсов, лесного хозяйства и экологии Пермского края;

выпас и прогон скота;

иная деятельность, приводящая к необратимым изменениям природных, историко-культурных и геолого-минералогических объектов и природных комплексов;

нахождение физических лиц, не оформивших разрешение на посещение особо охраняемых природных территорий в соответствии с порядком взимания платы и оформления разрешения на посещение особо охраняемых природных территорий регионального значения физическими лицами, не проживающими в населенных пунктах, расположенных в границах особо охраняемых природных территорий регионального значения, в случае, если посещение такой территории осуществляется на основании разрешения.»;

4.5. пункт 4.4 изложить в новой редакции:

«4.4. На территории историко-природного комплекса разрешается:

проведение выборочных рубок лесных насаждений (при рубках спелых и перестойных лесных насаждений, при уходе за лесами, а также в целях, предусмотренных частями 5, 6 статьи 21 Лесного кодекса Российской Федерации), санитарных рубок лесных насаждений;

любительская рыбалка в соответствии с Правилами рыболовства, установленными для Волжско-Камского рыбохозяйственного бассейна;

реконструкция и эксплуатация существующих объектов;

создание, эксплуатация и реконструкция объектов лесной и охотничьей инфраструктуры по согласованию с Министерством природных ресурсов, лесного хозяйства и экологии Пермского края;

создание, эксплуатация и реконструкция объектов рекреационной инфраструктуры по согласованию с правообладателями земельных участков;

геологическое изучение углеводородного сырья, не приводящее к нарушению почвенного и растительного покрова, геологическое изучение, разведка и добыча подземных вод;

посещение гражданами специально оборудованных туристических и экологических маршрутов;

проведение культурно-массовых, оздоровительных, просветительских мероприятий, скалолазание на геологических объектах по согласованию с Министерством природных ресурсов, лесного хозяйства и экологии Пермского края;

научно-исследовательская работа;

реинтродукция видов растительного мира, занесенных в Красную книгу Пермского края и Красную книгу Российской Федерации;

обустройство экологических троп, смотровых площадок, мест наблюдения за объектами животного и растительного мира, существующей дорожно-тропиночной сети, установка природоохранных знаков Министерством природных ресурсов, лесного хозяйства и экологии Пермского края без формирования лесных участков;

заготовка пищевых лесных ресурсов и сбор лекарственных растений;

иная деятельность, не приводящая к необратимым изменениям природных, историко-культурных и геолого-минералогических объектов и природных комплексов.»;

4.6. в наименование приложения слово «Приложение» заменить словами «Приложение 1»;

4.7. дополнить приложением 2 согласно приложению 3 к настоящим изменениям;

4.8. дополнить приложением 3 согласно приложению 4 к настоящим изменениям.

5. В Положении о ботаническом памятнике природы «Зюкайский обрыв»:

5.1. в пункте 1.2 слова «Пермского края, за исключением биологических охотничьих заказников» исключить;

5.2. в пункте 1.7 слова «муниципального района» заменить словами «муниципального округа»;

5.3. в пункте 4.2 слова «, за исключением биологических охотничьих заказников» исключить.

5.4. пункт 4.3 изложить в новой редакции:

«4.3. На территории памятника природы запрещено:

проведение сплошных рубок лесных насаждений, за исключением санитарно-оздоровительных мероприятий, в том числе рубок погибших и поврежденных насаждений, а также за исключением рубок, проводимых в целях, предусмотренных частями 5, 6 статьи 21 Лесного кодекса Российской Федерации;

проезд и стоянка автотранспортных средств граждан и юридических лиц вне дорог общего пользования, дорог, предусмотренных материалами лесоустройства, проектами освоения лесов, кроме случаев, связанных с проведением мероприятий по охране памятника природы, а также мероприятий по сохранению и восстановлению природных комплексов и их компонентов, расположенных в границах памятника природы, ликвидацией последствий аварий, стихийных бедствий и иных обстоятельств, носящих чрезвычайный характер;

геологическое изучение, разведка и добыча полезных ископаемых, кроме геологического изучения углеводородного сырья, не приводящего к нарушению почвенного и растительного покрова, геологического изучения, разведки и добычи подземных вод;

предоставление земельных участков для индивидуального жилищного строительства, садоводства и огородничества;

всякое строительство, за исключением объектов, связанных с обеспечением охраны памятника природы, а также реконструкции и эксплуатации существующих объектов;

промышленное рыболовство, промышленная заготовка лекарственных растений и недревесных лесных ресурсов;

мойка транспортных средств;
 вывоз предметов, имеющих историко-культурную ценность;
 размещение складов ядохимикатов, минеральных веществ, размещение отходов производства и потребления, размещение свалок отходов и мусора;
 загрязнение почв, замусоривание территории;
 взрывные работы, за исключением взрывных работ подземного характера, без выброса продуктов взрыва на поверхность при геологоразведочных работах;
 выжигание растительности;
 организация стоянок, установка палаток вне установленных мест;
 нанесение надписей и знаков на валунах, обнажениях горных пород и историко-культурных объектах;
 проведение культурно-массовых, оздоровительных, просветительских мероприятий, скалолазание на геологических объектах без согласования с Министерством природных ресурсов, лесного хозяйства и экологии Пермского края;

выпас и прогон скота;

иная деятельность, приводящая к необратимым изменениям природных, историко-культурных и геолого-минералогических объектов и природных комплексов;

нахождение физических лиц, не оформивших разрешение на посещение особо охраняемых природных территорий в соответствии с порядком взимания платы и оформления разрешения на посещение особо охраняемых природных территорий регионального значения физическими лицами, не проживающими в населенных пунктах, расположенных в границах особо охраняемых природных территорий регионального значения, в случае, если посещение такой территории осуществляется на основании разрешения.»;

5.5. пункт 4.4 изложить в новой редакции:

«4.4. На территории памятника природы разрешается:

проведение выборочных рубок лесных насаждений (при рубках спелых и перестойных лесных насаждений, при уходе за лесами, а также в целях, предусмотренных частями 5, 6 статьи 21 Лесного кодекса Российской Федерации), санитарных рубок лесных насаждений;

любительская рыбалка в соответствии с Правилами рыболовства, установленными для Волжско-Камского рыбохозяйственного бассейна;

реконструкция и эксплуатация существующих объектов;

геологическое изучение углеводородного сырья, не приводящее к нарушению почвенного и растительного покрова, геологическое изучение, разведка и добыча подземных вод;

создание, эксплуатация и реконструкция объектов лесной и охотничьей инфраструктуры по согласованию с Министерством природных ресурсов, лесного хозяйства и экологии Пермского края;

создание, эксплуатация и реконструкция объектов рекреационной инфраструктуры по согласованию с правообладателями земельных участков;

посещение гражданами специально оборудованных туристических и экологических маршрутов;

проведение культурно-массовых, оздоровительных, просветительских мероприятий, скалолазание на геологических объектах по согласованию с Министерством природных ресурсов, лесного хозяйства и экологии Пермского края;

научно-исследовательская работа;

реинтродукция видов растительного мира, занесенных в Красную книгу Пермского края и Красную книгу Российской Федерации;

обустройство экологических троп, смотровых площадок, мест наблюдения за объектами животного и растительного мира, существующей дорожно-тропиночной сети, установка природоохранных знаков Министерством природных ресурсов, лесного хозяйства и экологии Пермского края без формирования лесных участков;

заготовка пищевых лесных ресурсов и сбор лекарственных растений;

иная деятельность, не приводящая к необратимым изменениям природных, историко-культурных и геолого-минералогических объектов и природных комплексов.»;

5.6. в наименование приложения слово «Приложение» заменить словами «Приложение 1»;

5.7. дополнить приложением 2 согласно приложению 5 к настоящим изменениям;

5.8. дополнить приложением 3 согласно приложению 6 к настоящим изменениям.

6. В Положении о ботаническом природном резервате «Карагайский лес»:

6.1. в пункте 1.2 слова «Пермского края, за исключением биологических охотничьих заказников» исключить;

6.2. в пункте 1.7 слова «муниципального района» заменить словами «муниципального округа»;

6.3. в пункте 4.2 слова «, за исключением биологических охотничьих заказников» исключить.

6.4. пункт 4.3 изложить в новой редакции:

«4.3. На территории природного резервата запрещено:

проведение сплошных рубок лесных насаждений, за исключением санитарно-оздоровительных мероприятий, в том числе рубок погибших

и поврежденных насаждений, а также за исключением рубок, проводимых в целях, предусмотренных частями 5, 6 статьи 21 Лесного кодекса Российской Федерации;

проезд и стоянка автотранспортных средств граждан и юридических лиц вне дорог общего пользования, дорог, предусмотренных материалами лесоустройства, проектами освоения лесов, кроме случаев, связанных с проведением мероприятий по охране природного резервата, а также мероприятий по сохранению и восстановлению природных комплексов и их компонентов, расположенных в границах природного резервата, ликвидацией последствий аварий, стихийных бедствий и иных обстоятельств, носящих чрезвычайный характер;

предоставление земельных участков для индивидуального жилищного строительства, садоводства и огородничества;

всякое строительство, за исключением строительства, реконструкции и эксплуатации линейных объектов, объектов, связанных с обеспечением охраны природного резервата, а также реконструкции и эксплуатации существующих объектов;

геологическое изучение, разведка и добыча полезных ископаемых, кроме геологического изучения углеводородного сырья, не приводящего к нарушению почвенного и растительного покрова, геологического изучения, разведки и добычи подземных вод;

промышленное рыболовство, промышленная заготовка лекарственных растений и недревесных лесных ресурсов;

мойка транспортных средств;

вывоз предметов, имеющих историко-культурную ценность;

размещение складов ядохимикатов, минеральных веществ, размещение отходов производства и потребления, размещение свалок отходов и мусора;

загрязнение почв, замусоривание территории;

взрывные работы, за исключением взрывных работ подземного характера, без выброса продуктов взрыва на поверхность при геологоразведочных работах;

выжигание растительности;

организация стоянок, установка палаток вне установленных мест;

проведение культурно-массовых, оздоровительных, просветительских мероприятий, скалолазание на геологических объектах;

нанесение надписей и знаков на валунах, обнажениях горных пород и историко-культурных объектах;

иная деятельность, приводящая к необратимым изменениям природных, историко-культурных и геолого-минералогических объектов и природных комплексов;

нахождение физических лиц, не оформивших разрешение на посещение особо охраняемых природных территорий в соответствии с порядком взимания

платы и оформления разрешения на посещение особо охраняемых природных территорий регионального значения физическими лицами, не проживающими в населенных пунктах, расположенных в границах особо охраняемых природных территорий регионального значения, в случае, если посещение такой территории осуществляется на основании разрешения.»;

6.5. пункт 4.4 изложить в новой редакции:

«4.4. На территории природного резервата разрешается:

проведение выборочных рубок лесных насаждений (при рубках спелых и перестойных лесных насаждений, при уходе за лесами, а также в целях, предусмотренных частями 5, 6 статьи 21 Лесного кодекса Российской Федерации), санитарных рубок лесных насаждений;

любительская рыбалка в соответствии с Правилами рыболовства, установленными для Волжско-Камского рыбохозяйственного бассейна;

создание, эксплуатация и реконструкция объектов лесной и охотничьей инфраструктуры по согласованию с Министерством природных ресурсов, лесного хозяйства и экологии Пермского края;

реконструкция и эксплуатация существующих объектов, строительство линейных объектов;

создание, эксплуатация и реконструкция объектов рекреационной инфраструктуры по согласованию с правообладателями земельных участков;

геологическое изучение углеводородного сырья, не приводящее к нарушению почвенного и растительного покрова, геологическое изучение, разведка и добыча подземных вод;

посещение гражданами специально оборудованных туристических и экологических маршрутов;

научно-исследовательская работа;

реинтродукция видов растительного мира, занесенных в Красную книгу Пермского края и Красную книгу Российской Федерации;

обустройство экологических троп, смотровых площадок, мест наблюдения за объектами животного и растительного мира, существующей дорожно-тропиночной сети, установка природоохранных знаков Министерством природных ресурсов, лесного хозяйства и экологии Пермского края без формирования лесных участков;

заготовка пищевых лесных ресурсов и сбор лекарственных растений;

сенокошение;

регулируемый выпас скота;

иная деятельность, не приводящая к необратимым изменениям природных, историко-культурных и геолого-минералогических объектов и природных комплексов.»;

6.6. в наименовании приложения слово «Приложение» заменить словами «Приложение 1»;

6.7. дополнить приложением 2 согласно приложению 7 к настоящим изменениям;

6.8. дополнить приложением 3 согласно приложению 8 к настоящим изменениям.

7. В Положении о ботаническом природном резервате «Лямкинский бор»:

7.1. в пункте 1.2 слова «Пермского края, за исключением биологических охотничьих заказников» исключить;

7.2. в пункте 1.7 слова «муниципального района» заменить словами «муниципального округа»;

7.3. в пункте 4.2 слова «за исключением биологических охотничьих заказников» исключить;

7.4. пункт 4.3 изложить в новой редакции:

«4.3. На территории природного резервата запрещено:

проведение сплошных рубок лесных насаждений, за исключением санитарно-оздоровительных мероприятий, в том числе рубок погибших и поврежденных насаждений, а также за исключением рубок, проводимых в целях, предусмотренных частями 5, 6 статьи 21 Лесного кодекса Российской Федерации;

проезд и стоянка автотранспортных средств граждан и юридических лиц вне дорог общего пользования, дорог, предусмотренных материалами лесоустройства, проектами освоения лесов, кроме случаев, связанных с проведением мероприятий по охране природного резервата, а также мероприятий по сохранению и восстановлению природных комплексов и их компонентов, расположенных в границах природного резервата, ликвидацией последствий аварий, стихийных бедствий и иных обстоятельств, носящих чрезвычайный характер;

предоставление земельных участков для индивидуального жилищного строительства, садоводства и огородничества;

всякое строительство, за исключением строительства, реконструкции и эксплуатации линейных объектов, объектов, связанных с обеспечением охраны природного резервата, а также реконструкции и эксплуатации существующих объектов;

геологическое изучение, разведка и добыча полезных ископаемых, кроме геологического изучения углеводородного сырья, не приводящего к нарушению почвенного и растительного покрова, геологического изучения, разведки и добычи подземных вод;

промышленное рыболовство, промышленная заготовка лекарственных растений и недревесных лесных ресурсов;

мойка транспортных средств;

вывоз предметов, имеющих историко-культурную ценность;
 размещение складов ядохимикатов, минеральных веществ, размещение отходов производства и потребления, размещение свалок отходов и мусора;
 загрязнение почв, замусоривание территории;
 взрывные работы, за исключением взрывных работ подземного характера, без выброса продуктов взрыва на поверхность при геологоразведочных работах;
 выжигание растительности;
 организация стоянок, установка палаток вне установленных мест;
 проведение культурно-массовых, оздоровительных, просветительских мероприятий, скалолазание на геологических объектах;
 нанесение надписей и знаков на валунах, обнажениях горных пород и историко-культурных объектах;
 иная деятельность, приводящая к необратимым изменениям природных, историко-культурных и геолого-минералогических объектов и природных комплексов;

нахождение физических лиц, не оформивших разрешение на посещение особо охраняемых природных территорий в соответствии с порядком взимания платы и оформления разрешения на посещение особо охраняемых природных территорий регионального значения физическими лицами, не проживающими в населенных пунктах, расположенных в границах особо охраняемых природных территорий регионального значения, в случае, если посещение такой территории осуществляется на основании разрешения.»;

7.5. пункт 4.4 изложить в новой редакции:

«4.4. На территории природного резервата разрешается:

проведение выборочных рубок лесных насаждений (при рубках спелых и перестойных лесных насаждений, при уходе за лесами, а также в целях, предусмотренных частями 5, 6 статьи 21 Лесного кодекса Российской Федерации), санитарных рубок лесных насаждений;

любительская рыбалка в соответствии с Правилами рыболовства, установленными для Волжско-Камского рыбохозяйственного бассейна;

создание, эксплуатация и реконструкция объектов лесной и охотничьей инфраструктуры по согласованию с Министерством природных ресурсов, лесного хозяйства и экологии Пермского края;

реконструкция и эксплуатация существующих объектов, строительство линейных объектов;

создание, эксплуатация и реконструкция объектов рекреационной инфраструктуры по согласованию с правообладателями земельных участков;

геологическое изучение углеводородного сырья, не приводящее к нарушению почвенного и растительного покрова, геологическое изучение, разведка и добыча подземных вод;

посещение гражданами специально оборудованных туристических и экологических маршрутов;

научно-исследовательская работа;

реинтродукция видов растительного мира, занесенных в Красную книгу Пермского края и Красную книгу Российской Федерации;

обустройство экологических троп, смотровых площадок, мест наблюдения за объектами животного и растительного мира, существующей дорожно-тропиночной сети, установка природоохранных знаков Министерством природных ресурсов, лесного хозяйства и экологии Пермского края без формирования лесных участков;

заготовка пищевых лесных ресурсов и сбор лекарственных растений;

сенокошение;

регулируемый выпас скота;

иная деятельность, не приводящая к необратимым изменениям природных, историко-культурных и геолого-минералогических объектов и природных комплексов.»;

7.6. в наименование приложения слово «Приложение» заменить словами «Приложение 1»;

7.7. дополнить приложением 2 согласно приложению 9 к настоящим изменениям;

7.8. дополнить приложением 3 согласно приложению 10 к настоящим изменениям.

8. В Положении о ботаническом памятнике природы «Нердвинский бор»:

8.1. в пункте 1.2 слова «Пермского края, за исключением биологических охотничьих заказников» исключить;

8.2. в пункте 1.7 слова «муниципального района» заменить словами «муниципального округа»;

8.3. в пункте 4.2 слова «, за исключением биологических охотничьих заказников» исключить;

8.4. пункт 4.3 изложить в новой редакции:

«4.3. На территории памятника природы запрещено:

проведение сплошных рубок лесных насаждений, за исключением санитарно-оздоровительных мероприятий, в том числе рубок погибших и поврежденных насаждений, а также за исключением рубок, проводимых в целях, предусмотренных частями 5, 6 статьи 21 Лесного кодекса Российской Федерации;

проезд и стоянка автотранспортных средств граждан и юридических лиц вне дорог общего пользования, дорог, предусмотренных материалами лесоустройства, проектами освоения лесов, кроме случаев, связанных с проведением мероприятий по охране памятника природы, а также мероприятий по сохранению и восстановлению природных комплексов и их компонентов,

расположенных в границах памятника природы, ликвидацией последствий аварий, стихийных бедствий и иных обстоятельств, носящих чрезвычайный характер;

геологическое изучение, разведка и добыча полезных ископаемых, кроме геологического изучения углеводородного сырья, не приводящего к нарушению почвенного и растительного покрова, геологического изучения, разведки и добычи подземных вод;

предоставление земельных участков для индивидуального жилищного строительства, садоводства и огородничества;

всякое строительство, за исключением объектов, связанных с обеспечением охраны памятника природы, а также реконструкции и эксплуатации существующих объектов;

промышленное рыболовство, промышленная заготовка лекарственных растений и недревесных лесных ресурсов;

мойка транспортных средств;

вывоз предметов, имеющих историко-культурную ценность;

размещение складов ядохимикатов, минеральных веществ, размещение отходов производства и потребления, размещение свалок отходов и мусора;

загрязнение почв, замусоривание территории;

взрывные работы, за исключением взрывных работ подземного характера, без выброса продуктов взрыва на поверхность при геологоразведочных работах;

выжигание растительности;

организация стоянок, установка палаток вне установленных мест;

нанесение надписей и знаков на валунах, обнажениях горных пород и историко-культурных объектах;

проведение культурно-массовых, оздоровительных, просветительских мероприятий, скалолазание на геологических объектах без согласования с Министерством природных ресурсов, лесного хозяйства и экологии Пермского края;

выпас и прогон скота;

иная деятельность, приводящая к необратимым изменениям природных, историко-культурных и геолого-минералогических объектов и природных комплексов;

нахождение физических лиц, не оформивших разрешение на посещение особо охраняемых природных территорий в соответствии с порядком взимания платы и оформления разрешения на посещение особо охраняемых природных территорий регионального значения физическими лицами, не проживающими в населенных пунктах, расположенных в границах особо охраняемых природных территорий регионального значения, в случае, если посещение такой территории осуществляется на основании разрешения.»;

8.5. пункт 4.4 изложить в новой редакции:

«4.4. На территории памятника природы разрешается:

проведение выборочных рубок лесных насаждений (при рубках спелых и перестойных лесных насаждений, при уходе за лесами, а также в целях, предусмотренных частями 5, 6 статьи 21 Лесного кодекса Российской Федерации), санитарных рубок лесных насаждений;

любительская рыбалка в соответствии с Правилами рыболовства, установленными для Волжско-Камского рыбохозяйственного бассейна;

реконструкция и эксплуатация существующих объектов;

геологическое изучение углеводородного сырья, не приводящее к нарушению почвенного и растительного покрова, геологическое изучение, разведка и добыча подземных вод;

создание, эксплуатация и реконструкция объектов лесной и охотничьей инфраструктуры по согласованию с Министерством природных ресурсов, лесного хозяйства и экологии Пермского края;

создание, эксплуатация и реконструкция объектов рекреационной инфраструктуры по согласованию с правообладателями земельных участков;

посещение гражданами специально оборудованных туристических и экологических маршрутов;

проведение культурно-массовых, оздоровительных, просветительских мероприятий, скалолазание на геологических объектах по согласованию с Министерством природных ресурсов, лесного хозяйства и экологии Пермского края;

научно-исследовательская работа;

реинтродукция видов растительного мира, занесенных в Красную книгу Пермского края и Красную книгу Российской Федерации;

обустройство экологических троп, смотровых площадок, мест наблюдения за объектами животного и растительного мира, существующей дорожно-тропиночной сети, установка природоохранных знаков Министерством природных ресурсов, лесного хозяйства и экологии Пермского края без формирования лесных участков;

заготовка пищевых лесных ресурсов и сбор лекарственных растений;

иная деятельность, не приводящая к необратимым изменениям природных, историко-культурных и геолого-минералогических объектов и природных комплексов.»;

8.6. в наименование приложения слово «Приложение» заменить словами «Приложение 1»;

8.7. дополнить приложением 2 согласно приложению 11 к настоящим изменениям;

8.8. дополнить приложением 3 согласно приложению 12 к настоящим изменениям.

9. В Положении о ботаническом природном резервате «Рождественский бор»:

9.1. в пункте 1.2 слова «Пермского края, за исключением биологических охотничьих заказников» исключить;

9.2. в пункте 1.7 слова «муниципального района» заменить словами «муниципального округа»;

9.3. в пункте 4.2 слова «, за исключением биологических охотничьих заказников» исключить;

9.4. пункт 4.3 изложить в новой редакции:

«4.3. На территории природного резервата запрещено:

проведение сплошных рубок лесных насаждений, за исключением санитарно-оздоровительных мероприятий, в том числе рубок погибших и поврежденных насаждений, а также за исключением рубок, проводимых в целях, предусмотренных частями 5, 6 статьи 21 Лесного кодекса Российской Федерации;

проезд и стоянка автотранспортных средств граждан и юридических лиц вне дорог общего пользования, дорог, предусмотренных материалами лесоустройства, проектами освоения лесов, кроме случаев, связанных с проведением мероприятий по охране природного резервата, а также мероприятий по сохранению и восстановлению природных комплексов и их компонентов, расположенных в границах природного резервата, ликвидацией последствий аварий, стихийных бедствий и иных обстоятельств, носящих чрезвычайный характер;

предоставление земельных участков для индивидуального жилищного строительства, садоводства и огородничества;

всякое строительство, за исключением строительства, реконструкции и эксплуатации линейных объектов, объектов, связанных с обеспечением охраны природного резервата, а также реконструкции и эксплуатации существующих объектов;

геологическое изучение, разведка и добыча полезных ископаемых, кроме геологического изучения углеводородного сырья, не приводящего к нарушению почвенного и растительного покрова, геологического изучения, разведки и добычи подземных вод;

промышленное рыболовство, промышленная заготовка лекарственных растений и недревесных лесных ресурсов;

мойка транспортных средств;

вывоз предметов, имеющих историко-культурную ценность;

размещение складов ядохимикатов, минеральных веществ, размещение отходов производства и потребления, размещение свалок отходов и мусора;

загрязнение почв, замусоривание территории;

взрывные работы, за исключением взрывных работ подземного характера, без выброса продуктов взрыва на поверхность при геологоразведочных работах; выжигание растительности;

организация стоянок, установка палаток вне установленных мест;

проведение культурно-массовых, оздоровительных, просветительских мероприятий, скалолазание на геологических объектах;

нанесение надписей и знаков на валунах, обнажениях горных пород и историко-культурных объектах;

иная деятельность, приводящая к необратимым изменениям природных, историко-культурных и геолого-минералогических объектов и природных комплексов;

нахождение физических лиц, не оформивших разрешение на посещение особо охраняемых природных территорий в соответствии с порядком взимания платы и оформления разрешения на посещение особо охраняемых природных территорий регионального значения физическими лицами, не проживающими в населенных пунктах, расположенных в границах особо охраняемых природных территорий регионального значения, в случае, если посещение такой территории осуществляется на основании разрешения.»;

9.5. пункт 4.4 изложить в новой редакции:

«4.4. На территории природного резервата разрешается:

проведение выборочных рубок лесных насаждений (при рубках спелых и перестойных лесных насаждений, при уходе за лесами, а также в целях, предусмотренных частями 5, 6 статьи 21 Лесного кодекса Российской Федерации), санитарных рубок лесных насаждений;

любительская рыбалка в соответствии с Правилами рыболовства, установленными для Волжско-Камского рыбохозяйственного бассейна;

создание, эксплуатация и реконструкция объектов лесной и охотничьей инфраструктуры по согласованию с Министерством природных ресурсов, лесного хозяйства и экологии Пермского края;

реконструкция и эксплуатация существующих объектов, строительство линейных объектов;

создание, эксплуатация и реконструкция объектов рекреационной инфраструктуры по согласованию с правообладателями земельных участков;

геологическое изучение углеводородного сырья, не приводящее к нарушению почвенного и растительного покрова, геологическое изучение, разведка и добыча подземных вод;

посещение гражданами специально оборудованных туристических и экологических маршрутов;

научно-исследовательская работа;

реинтродукция видов растительного мира, занесенных в Красную книгу Пермского края и Красную книгу Российской Федерации;

обустройство экологических троп, смотровых площадок, мест наблюдения за объектами животного и растительного мира, существующей дорожно-тропиночной сети, установка природоохранных знаков Министерством природных ресурсов, лесного хозяйства и экологии Пермского края без формирования лесных участков;

заготовка пищевых лесных ресурсов и сбор лекарственных растений;

сенокосение;

регулируемый выпас скота;

иная деятельность, не приводящая к необратимым изменениям природных, историко-культурных и геолого-минералогических объектов и природных комплексов.»;

9.6. в наименование приложения слово «Приложение» заменить словами «Приложение 1»;

9.7. дополнить приложением 2 согласно приложению 13 к настоящим изменениям;

9.8. дополнить приложением 3 согласно приложению 14 к настоящим изменениям.

10. В Положении о ландшафтном памятнике природы «Сивинский обрыв»:

10.1. в пункте 1.2 слова «Пермского края, за исключением биологических охотничьих заказников» исключить;

10.2. в пункте 1.7 слова «муниципального района» заменить словами «муниципального округа»;

10.3. в пункте 4.2 слова «, за исключением биологических охотничьих заказников» исключить;

10.4. пункт 4.3 изложить в новой редакции:

«4.3. На территории памятника природы запрещено:

проведение сплошных рубок лесных насаждений, за исключением санитарно-оздоровительных мероприятий, в том числе рубок погибших и поврежденных насаждений, а также за исключением рубок, проводимых в целях, предусмотренных частями 5, 6 статьи 21 Лесного кодекса Российской Федерации;

проезд и стоянка автотранспортных средств граждан и юридических лиц вне дорог общего пользования, дорог, предусмотренных материалами лесоустройства, проектами освоения лесов, кроме случаев, связанных с проведением мероприятий по охране памятника природы, а также мероприятий по сохранению и восстановлению природных комплексов и их компонентов, расположенных в границах памятника природы, ликвидацией последствий аварий, стихийных бедствий и иных обстоятельств, носящих чрезвычайный характер;

геологическое изучение, разведка и добыча полезных ископаемых, кроме геологического изучения углеводородного сырья, не приводящего к нарушению почвенного и растительного покрова, геологического изучения, разведки и добычи подземных вод;

предоставление земельных участков для индивидуального жилищного строительства, садоводства и огородничества;

всякое строительство, за исключением объектов, связанных с обеспечением охраны памятника природы, а также реконструкции и эксплуатации существующих объектов;

промышленное рыболовство, промышленная заготовка лекарственных растений и недревесных лесных ресурсов;

мойка транспортных средств;

вывоз предметов, имеющих историко-культурную ценность;

размещение складов ядохимикатов, минеральных веществ, размещение отходов производства и потребления, размещение свалок отходов и мусора;

загрязнение почв, замусоривание территории;

взрывные работы, за исключением взрывных работ подземного характера, без выброса продуктов взрыва на поверхность при геологоразведочных работах;

выжигание растительности;

организация стоянок, установка палаток вне установленных мест;

нанесение надписей и знаков на валунах, обнажениях горных пород и историко-культурных объектах;

проведение культурно-массовых, оздоровительных, просветительских мероприятий, скалолазание на геологических объектах без согласования с Министерством природных ресурсов, лесного хозяйства и экологии Пермского края;

выпас и прогон скота;

иная деятельность, приводящая к необратимым изменениям природных, историко-культурных и геолого-минералогических объектов и природных комплексов;

нахождение физических лиц, не оформивших разрешение на посещение особо охраняемых природных территорий в соответствии с порядком взимания платы и оформления разрешения на посещение особо охраняемых природных территорий регионального значения физическими лицами, не проживающими в населенных пунктах, расположенных в границах особо охраняемых природных территорий регионального значения, в случае, если посещение такой территории осуществляется на основании разрешения.»;

10.5. пункт 4.4 изложить в новой редакции:

«4.4. На территории памятника природы разрешается:

проведение выборочных рубок лесных насаждений (при рубках спелых и перестойных лесных насаждений, при уходе за лесами, а также в целях, предусмотренных частями 5, 6 статьи 21 Лесного кодекса Российской Федерации), санитарных рубок лесных насаждений;

любительская рыбалка в соответствии с Правилами рыболовства, установленными для Волжско-Камского рыбохозяйственного бассейна;

реконструкция и эксплуатация существующих объектов;

геологическое изучение углеводородного сырья, не приводящее к нарушению почвенного и растительного покрова, геологическое изучение, разведка и добыча подземных вод;

создание, эксплуатация и реконструкция объектов лесной и охотничьей инфраструктуры по согласованию с Министерством природных ресурсов, лесного хозяйства и экологии Пермского края;

создание, эксплуатация и реконструкция объектов рекреационной инфраструктуры по согласованию с правообладателями земельных участков;

посещение гражданами специально оборудованных туристических и экологических маршрутов;

проведение культурно-массовых, оздоровительных, просветительских мероприятий, скалолазание на геологических объектах по согласованию с Министерством природных ресурсов, лесного хозяйства и экологии Пермского края;

научно-исследовательская работа;

реинтродукция видов растительного мира, занесенных в Красную книгу Пермского края и Красную книгу Российской Федерации;

обустройство экологических троп, смотровых площадок, мест наблюдения за объектами животного и растительного мира, существующей дорожно-тропиночной сети, установка природоохранных знаков Министерством природных ресурсов, лесного хозяйства и экологии Пермского края без формирования лесных участков;

заготовка пищевых лесных ресурсов и сбор лекарственных растений;

иная деятельность, не приводящая к необратимым изменениям природных, историко-культурных и геолого-минералогических объектов и природных комплексов.»;

10.6. в наименование приложения слово «Приложение» заменить словами «Приложение 1»;

10.7. дополнить приложением 2 согласно приложению 15 к настоящим изменениям;

10.8. дополнить приложением 3 согласно приложению 16 к настоящим изменениям.

Приложение 1
к изменениям, которые вносятся
в приказ от 2 февраля 2017 г.
№ СЭД-30-01-02-145 «Об утверждении
положений об особо охраняемых
природных территориях регионального
значения Карагайского муниципального
района Пермского края»

Приложение 2
к Положению о ботаническом
природном резервате «Боронятский
бор»

Графическое описание местоположения границ ботанического природного резервата «Боронятский бор»

Реестровый (учетный) номер:			59:21-6.237
Система координат: МСК 59			
Сведения о характерных точках границ:			
Обозначение характерных точек	Координаты		Метод определения координат и средняя Квадратическая погрешность положения характерной точки (Mt), м
	X	Y	
1.1.1	544706.8	1320092.98	Геодезический
1.1.2	544767.82	1320130.04	Геодезический
1.1.3	544818.61	1320198.39	Геодезический
1.1.4	544893.68	1320232.36	Геодезический
1.1.5	544963.95	1320311.54	Геодезический
1.1.6	545045.84	1320340.45	Геодезический
1.1.7	545084.48	1320402.33	Геодезический
1.1.8	545116.76	1320478.7	Геодезический
1.1.9	545185.11	1320520.14	Геодезический
1.1.10	545213.09	1320558.89	Геодезический
1.1.11	545297.53	1320637.34	Геодезический
1.1.12	545314.21	1320686.15	Геодезический
1.1.13	545362.54	1320752.25	Геодезический
1.1.14	545399.13	1320774.01	Геодезический
1.1.15	545388.65	1320800.57	Геодезический
1.1.16	545401.72	1320870.85	Геодезический
1.1.17	545442.98	1320937.32	Геодезический
1.1.18	545427.67	1321053.98	Геодезический
1.1.19	545442.49	1321112.34	Геодезический
1.1.20	545442.3	1321154.92	Геодезический
1.1.21	545497.76	1321175.73	Геодезический
1.1.22	545489.82	1321251.8	Геодезический
1.1.23	545506.72	1321258.02	Геодезический

1.1.24	545542.51	1321218.35	Геодезический
1.1.25	545590.72	1321282.1	Геодезический
1.1.26	545578.13	1321313.49	Геодезический
1.1.27	545523.33	1321351.77	Геодезический
1.1.28	545518.3	1321392.23	Геодезический
1.1.29	545542.98	1321412.26	Геодезический
1.1.30	545543.71	1321426.4	Геодезический
1.1.31	545509.31	1321447.08	Геодезический
1.1.32	545471.56	1321541.25	Геодезический
1.1.33	545477.78	1321616.59	Геодезический
1.1.34	545494.78	1321625.19	Геодезический
1.1.35	545559.68	1321553.29	Геодезический
1.1.36	545608.12	1321529.52	Геодезический
1.1.37	545660.37	1321533.94	Геодезический
1.1.38	545629.29	1321573.36	Геодезический
1.1.39	545521.15	1321678.25	Геодезический
1.1.40	545495.26	1321726.85	Геодезический
1.1.41	545497.44	1321769.31	Геодезический
1.1.42	545514.13	1321818.12	Геодезический
1.1.43	545489.47	1321982.56	Геодезический
1.1.44	545505.31	1322014.85	Геодезический
1.1.45	545645.6	1322076.23	Геодезический
1.1.46	545641.73	1322092.99	Геодезический
1.1.47	545525.79	1322091.84	Геодезический
1.1.48	545465.92	1322123.29	Геодезический
1.1.49	545440.51	1322181.34	Геодезический
1.1.50	545439.55	1322254.7	Геодезический
1.1.51	545466.21	1322267.53	Геодезический
1.1.52	545418.62	1322307.81	Геодезический
1.1.53	545369.16	1322265.4	Геодезический
1.1.54	545355.67	1322232.99	Геодезический
1.1.55	545255.44	1322261.77	Геодезический
1.1.56	545136.56	1322248.95	Геодезический
1.1.57	544950.22	1322166.27	Геодезический
1.1.58	544876.86	1322165.31	Геодезический
1.1.59	544750.22	1322093.75	Геодезический
1.1.60	544747.02	1322077.37	Геодезический
1.1.61	544706.21	1322065.26	Геодезический
1.1.62	544641.98	1322011.8	Геодезический
1.1.63	544477.96	1321949.27	Геодезический

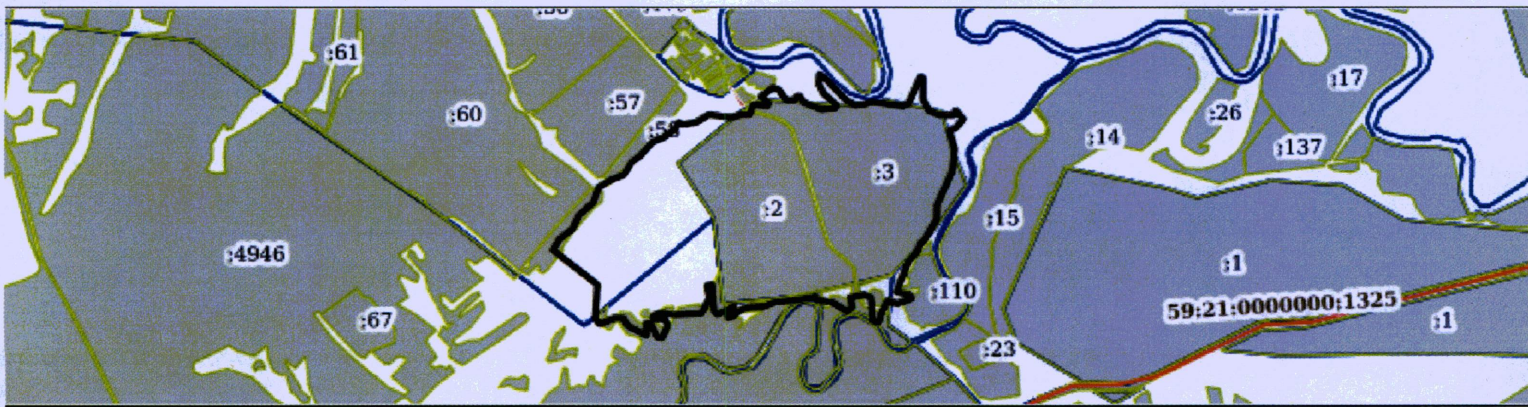
1.1.64	544464.84	1322016.15	Геодезический
1.1.65	544444.32	1322031.39	Геодезический
1.1.66	544414.27	1321952.52	Геодезический
1.1.67	544432.85	1321899.55	Геодезический
1.1.68	544360.15	1321865.43	Геодезический
1.1.69	544314.61	1321853.58	Геодезический
1.1.70	544322.35	1321820.08	Геодезический
1.1.71	544449.6	1321811.19	Геодезический
1.1.72	544464.18	1321772.6	Геодезический
1.1.73	544448.51	1321697.74	Геодезический
1.1.74	544399.48	1321709.71	Геодезический
1.1.75	544371.95	1321680.37	Геодезический
1.1.76	544422.33	1321602.12	Геодезический
1.1.77	544434.86	1321523.43	Геодезический
1.1.78	544450.63	1321508.44	Геодезический
1.1.79	544436.98	1321426.37	Геодезический
1.1.80	544422.87	1321289.94	Геодезический
1.1.81	544398.39	1321227.34	Геодезический
1.1.82	544397	1321154.11	Геодезический
1.1.83	544383.05	1321112.25	Геодезический
1.1.84	544345.12	1321064.53	Геодезический
1.1.85	544336.71	1321038.95	Геодезический
1.1.86	544367.37	1321037.38	Геодезический
1.1.87	544383.2	1321069.67	Геодезический
1.1.88	544399.84	1321071.19	Геодезический
1.1.89	544355.15	1320983.61	Геодезический
1.1.90	544373.06	1320963.77	Геодезический
1.1.91	544519.17	1320953.93	Геодезический
1.1.92	544513	1320925.87	Геодезический
1.1.93	544442.72	1320938.92	Геодезический
1.1.94	544360	1320893.5	Геодезический
1.1.95	544354.63	1320742.43	Геодезический
1.1.96	544365.63	1320680.38	Геодезический
1.1.97	544351.79	1320640.88	Геодезический
1.1.98	544332.42	1320632.41	Геодезический
1.1.99	544331.09	1320698.71	Геодезический
1.1.100	544296.44	1320714.66	Геодезический
1.1.101	544228.58	1320682.67	Геодезический
1.1.102	544232.1	1320658.84	Геодезический
1.1.103	544303.53	1320622.08	Геодезический

1.1.104	544309.39	1320598.12	Геодезический
1.1.105	544243.23	1320599.16	Геодезический
1.1.106	544286.05	1320511.82	Геодезический
1.1.107	544301.6	1320492.1	Геодезический
1.1.108	544333.88	1320476.27	Геодезический
1.1.109	544336.18	1320428.84	Геодезический
1.1.110	544303.64	1320347.75	Геодезический
1.1.111	544333.11	1320322.59	Геодезический
1.1.112	544518.18	1320334.39	Геодезический
1.1.113	544706.8	1320092.98	Геодезический

Приложение 2
к изменениям, которые вносятся
в приказ от 2 февраля 2017 г.
№ СЭД-30-01-02-145 «Об утверждении
положений об особо охраняемых
природных территориях регионального
значения Карагайского
муниципального района Пермского
края»

Приложение 3
к Положению о ботаническом
природном резервате «Боронятский
бор»

План (чертеж, схема) границ зоны с особыми условиями использования
территорий



Масштаб: 1:30000

Приложение 3
к изменениям, которые вносятся
в приказ от 2 февраля 2017 г.
№ СЭД-30-01-02-145 «Об утверждении
положений об особо охраняемых
природных территориях регионального
значения Карагайского муниципального
района Пермского края»

Приложение 2
к Положению об историко-природном
комплексе «Графский бор»

Графическое описание местоположения границ историко-природного комплекса «Графский бор»

Реестровый (учетный) номер:			59:21-6.250
Система координат: МСК 59			
Сведения о характерных точках границ:			
Обозначение характерных точек	Координаты		Метод определения координат и средняя Квадратическая погрешность положения характерной точки (Mt), м
	X	Y	
1.1.1	561261.39	1339220.11	Геодезический
1.1.2	561232.26	1339279.67	Геодезический
1.1.3	561166.22	1339379.7	Геодезический
1.1.4	560665.23	1339657.34	Геодезический
1.1.5	560598.22	1339514.58	Геодезический
1.1.6	560511.46	1339262.73	Геодезический
1.1.7	560533.15	1339142.63	Геодезический
1.1.8	560738.06	1338900.17	Геодезический
1.1.9	560968.23	1338968.15	Геодезический
1.1.10	561081.41	1338910.31	Геодезический
1.1.11	561261.39	1339220.11	Геодезический

Приложение 3 к Положению об историко-природном комплексе «Графский бор»

Масштаб: 1:20000

Приложение 5
к изменениям, которые вносятся
в приказ от 2 февраля 2017 г.
№ СЭД-30-01-02-145 «Об утверждении
положений об особо охраняемых
природных территориях регионального
значения Карагайского муниципального
района Пермского края»

Приложение 2
к Положению о ботаническом
памятнике природы «Зюкайский обрыв»


Графическое описание местоположения границ ботанического памятника природы «Зюкайский обрыв»

Реестровый (учетный) номер:			59:21-6.112
Система координат: МСК 59			
Сведения о характерных точках границ:			
Обозначение характерных точек	Координаты		Метод определения координат и средняя Квадратическая погрешность положения характерной точки (Mt), м
	X	Y	
1.1.1	548963	1315530	Геодезический
1.1.2	549188	1316080	Геодезический
1.1.3	549160	1316130	Геодезический
1.1.4	549099	1316250	Геодезический
1.1.5	549089	1316200	Геодезический
1.1.6	549076	1316160	Геодезический
1.1.7	549068	1316130	Геодезический
1.1.8	549049	1316080	Геодезический
1.1.9	549034	1316030	Геодезический
1.1.10	549026	1315980	Геодезический
1.1.11	549006	1315930	Геодезический
1.1.12	548984	1315860	Геодезический
1.1.13	548973	1315820	Геодезический
1.1.14	548966	1315770	Геодезический
1.1.15	548947	1315700	Геодезический
1.1.16	548925	1315650	Геодезический
1.1.17	548903	1315620	Геодезический
1.1.18	548887	1315610	Геодезический
1.1.19	548963	1315530	Геодезический

Приложение 6
к изменениям, которые вносятся
в приказ от 2 февраля 2017 г.
№ СЭД-30-01-02-145 «Об утверждении
положений об особо охраняемых
природных территориях регионального
значения Карагайского
муниципального района Пермского
края»

Приложение 3
к Положению о ботаническом
памятнике природы «Зюкайский
обрыв»

План (чертеж, схема) границ зоны с особыми условиями использования
территорий



Масштаб: 1:5000

Приложение 7
к изменениям, которые вносятся
в приказ от 2 февраля 2017 г.
№ СЭД-30-01-02-145 «Об утверждении
положений об особо охраняемых
природных территориях регионального
значения Карагайского муниципального
района Пермского края»

Приложение 2
к Положению о ботаническом
природном резервате «Карагайский лес»

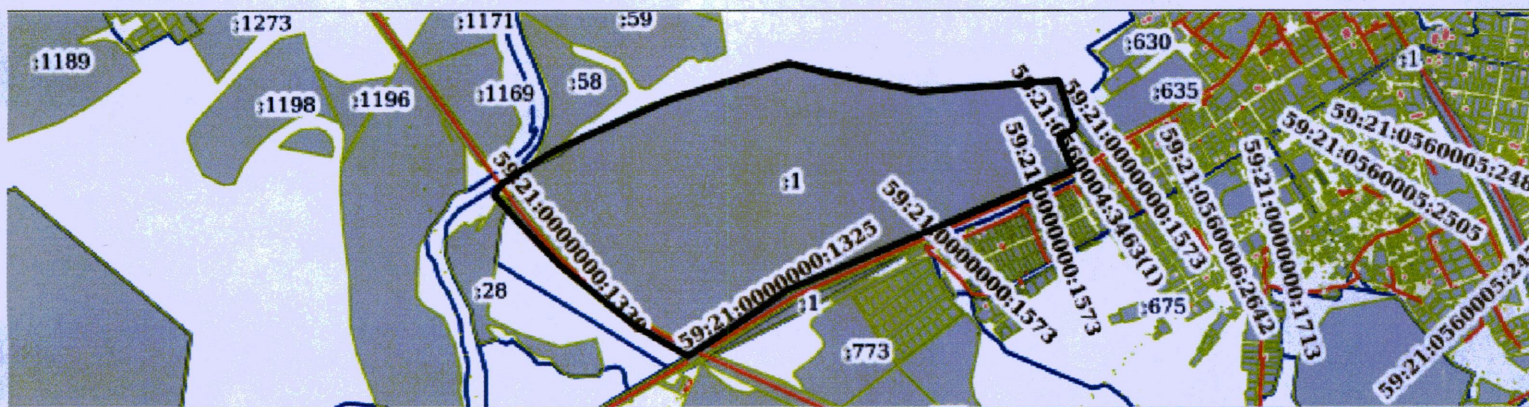
Графическое описание местоположения границ ботанического природного
резервата «Карагайский лес»

Реестровый (учетный) номер:			59:21-6.309
Система координат: МСК 59			
Сведения о характерных точках границ:			
Обозначение характерных точек	Координаты		Метод определения координат и средняя Квадратическая погрешность положения характерной точки (Mt), м
	X	Y	
1.1.1	546691.8	1327874.24	Геодезический
1.1.2	546731.56	1327902.65	Геодезический
1.1.3	546785.79	1327986.01	Геодезический
1.1.4	546849.3	1328092.71	Геодезический
1.1.5	546877.25	1328151.14	Геодезический
1.1.6	547041.26	1328517.76	Геодезический
1.1.7	547169.44	1328940.2	Геодезический
1.1.8	547136.36	1329063.13	Геодезический
1.1.9	547067.07	1329412.27	Геодезический
1.1.10	547106.55	1329905.26	Геодезический
1.1.11	546934.73	1329963.34	Геодезический
1.1.12	546895.03	1329909.08	Геодезический
1.1.13	546780.71	1329957.34	Геодезический
1.1.14	546351.39	1328936.11	Геодезический
1.1.15	546109.43	1328573.75	Геодезический
1.1.16	546228.23	1328371.28	Геодезический
1.1.17	546437.89	1328115.85	Геодезический
1.1.18	546691.8	1327874.24	Геодезический

Приложение 8
к изменениям, которые вносятся в
приказ от 2 февраля 2017 г.
№ СЭД-30-01-02-145 «Об утверждении
положений об особо охраняемых
природных территориях регионального
значения Карагайского
муниципального района Пермского
края»

Приложение 3
к Положению о ботаническом
природном резервате «Карагайский
лес»

План (чертеж, схема) границ зоны с особыми условиями использования
территорий



Масштаб: 1:20000

Приложение 9
к изменениям, которые вносятся в
приказ от 2 февраля 2017 г.
№ СЭД-30-01-02-145 «Об утверждении
положений об особо охраняемых
природных территориях регионального
значения Карагайского муниципального
района Пермского края»

Приложение 2
к Положению о ботаническом
природном резервате «Лямкинский бор»

Графическое описание местоположения границ ботанического природного
резервата «Лямкинский бор»

Реестровый (учетный) номер:			59:21-6.268
Система координат: МСК 59			
Сведения о характерных точках границ:			
Обозначение характерных точек	Координаты		Метод определения координат и средняя Квадратическая погрешность положения характерной точки (Mt), м
	X	Y	
1.1.1	592230.48	1338331.65	Геодезический
1.1.2	591883.12	1338521.98	Геодезический
1.1.3	591868.51	1338431.09	Геодезический
1.1.4	591835.89	1338308.92	Геодезический
1.1.5	591797.74	1338312.73	Геодезический
1.1.6	591780.2	1338338.67	Геодезический
1.1.7	591824.21	1338554.78	Геодезический
1.1.8	591727.55	1338585.31	Геодезический
1.1.9	591716.56	1338516.33	Геодезический
1.1.10	591705.44	1338430.21	Геодезический
1.1.11	591646.7	1338442.42	Геодезический
1.1.12	591583.39	1338499.63	Геодезический
1.1.13	591554.4	1338564.47	Геодезический
1.1.14	591444.55	1338614.81	Геодезический
1.1.15	591385.04	1338619.39	Геодезический
1.1.16	591342.33	1338593.45	Геодезический
1.1.17	591305.33	1338463.77	Геодезический
1.1.18	591213.79	1338402.74	Геодезический
1.1.19	591244.3	1338356.97	Геодезический
1.1.20	591297.32	1338376.81	Геодезический
1.1.21	591394.77	1338280.69	Геодезический
1.1.22	591451.22	1338239.5	Геодезический
1.1.23	591540.29	1338239.5	Геодезический

1.1.24	591592.92	1338143.38	Геодезический
1.1.25	591613.71	1338056.42	Геодезический
1.1.26	591580.14	1338006.07	Геодезический
1.1.27	591569.46	1337974.03	Геодезический
1.1.28	591586.43	1337941.99	Геодезический
1.1.29	591639.83	1337938.94	Геодезический
1.1.30	591684.6	1337938.2	Геодезический
1.1.31	591742.97	1337880.26	Геодезический
1.1.32	591702.01	1337871.81	Геодезический
1.1.33	591759.98	1337826.04	Геодезический
1.1.34	591833.21	1337795.53	Геодезический
1.1.35	591877.62	1337864.64	Геодезический
1.1.36	591959.95	1337894.23	Геодезический
1.1.37	591976.07	1337912.74	Геодезический
1.1.38	591894.33	1337908.3	Геодезический
1.1.39	591837.97	1337915.86	Геодезический
1.1.40	591789.91	1337872.91	Геодезический
1.1.41	591759.95	1337936.51	Геодезический
1.1.42	591767.43	1337989.82	Геодезический
1.1.43	591730.49	1338022.11	Геодезический
1.1.44	591696.02	1338026.04	Геодезический
1.1.45	591693.6	1338057.55	Геодезический
1.1.46	591726.12	1338107.15	Геодезический
1.1.47	591727.11	1338151.17	Геодезический
1.1.48	591771.42	1338135.76	Геодезический
1.1.49	591886.61	1338125.08	Геодезический
1.1.50	591935.43	1338188.39	Геодезический
1.1.51	591975.1	1338169.32	Геодезический
1.1.52	592031.55	1338254	Геодезический
1.1.53	592083.43	1338308.16	Геодезический
1.1.54	592109.36	1338308.92	Геодезический
1.1.55	592077.32	1338259.34	Геодезический
1.1.56	592043.76	1338218.14	Геодезический
1.1.57	592001.04	1338149.49	Геодезический
1.1.58	591992.65	1338070.15	Геодезический
1.1.59	592062.83	1337979.37	Геодезический
1.1.60	592013.16	1337886.74	Геодезический
1.1.61	591908.25	1337829.34	Геодезический
1.1.62	591859.53	1337758.09	Геодезический
1.1.63	591963.66	1337748.23	Геодезический

1.1.64	592012.48	1337714.66	Геодезический
1.1.65	592048.78	1337668.74	Геодезический
1.1.66	592076.63	1337609.22	Геодезический
1.1.67	592123.95	1337548.17	Геодезический
1.1.68	592143.79	1337493.22	Геодезический
1.1.69	592229.26	1337560.38	Геодезический
1.1.70	592253.54	1337595.66	Геодезический
1.1.71	592199.76	1337689.5	Геодезический
1.1.72	592167.71	1337804.68	Геодезический
1.1.73	592192.89	1337834.44	Геодезический
1.1.74	592286.34	1338070.15	Геодезический
1.1.75	592265.36	1338114.39	Геодезический
1.1.76	592240.19	1338140.33	Геодезический
1.1.77	592208.15	1338254.75	Геодезический
1.1.78	592220.36	1338292.9	Геодезический
1.1.79	592230.48	1338331.65	Геодезический

Приложение 10
к изменениям, которые вносятся в
приказ от 2 февраля 2017 г.
№ СЭД-30-01-02-145 «Об утверждении
положений об особо охраняемых
природных территориях регионального
значения Карагайского
муниципального района Пермского
края»

Приложение 3
к Положению о ботаническом
природном резервате «Лямкинский
бор»

План (чертеж, схема) границ зоны с особыми условиями использования
территорий



Масштаб: 1:20000

Приложение 11
к изменениям, которые вносятся в
приказ от 2 февраля 2017 г.
№ СЭД-30-01-02-145 «Об утверждении
положений об особо охраняемых
природных территориях регионального
значения Карагайского муниципального
района Пермского края»

Приложение 2
к Положению о ботаническом
памятнике природы «Нердвинский бор»

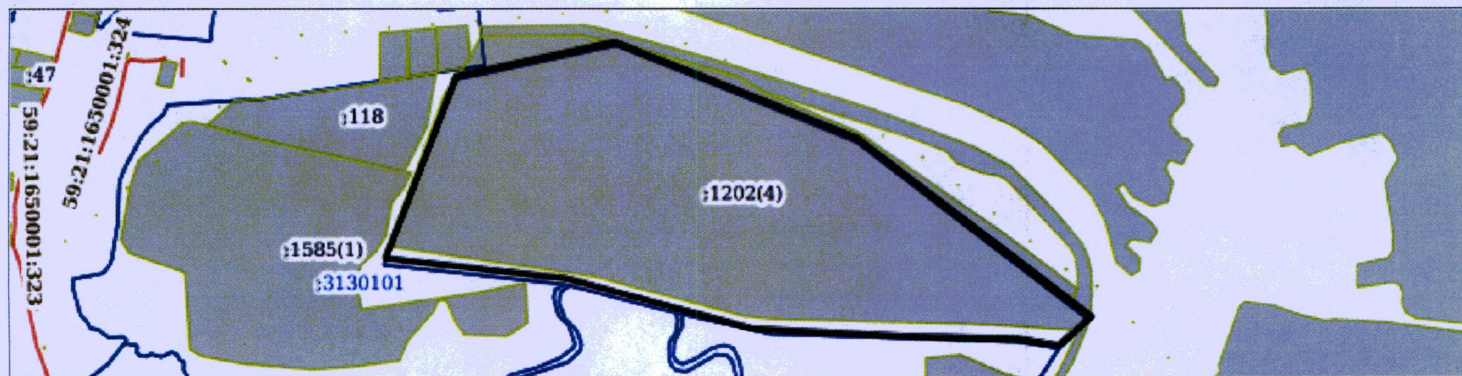
Графическое описание местоположения границ ботанического памятника природы «Нердвинский бор»

Реестровый (учетный) номер:			59:21-6.47
Система координат: МСК 59			
Сведения о характерных точках границ:			
Обозначение характерных точек	Координаты		Метод определения координат и средняя Квадратическая погрешность положения характерной точки (Mt), м
	X	Y	
1.1.1	598302.61	1333020.39	Геодезический
1.1.2	598116.11	1333488.39	Геодезический
1.1.3	597767.61	1333940.39	Геодезический
1.1.4	597711.86	1333876.39	Геодезический
1.1.5	597724.86	1333800.39	Геодезический
1.1.6	597730.11	1333576.64	Геодезический
1.1.7	597744.61	1333286.89	Геодезический
1.1.8	597842.11	1332926.89	Геодезический
1.1.9	597881.61	1332575.39	Геодезический
1.1.10	598235.61	1332712.39	Геодезический
1.1.11	598302.61	1333020.39	Геодезический

Приложение 12
к изменениям, которые вносятся
в приказ от 2 февраля 2017 г.
№ СЭД-30-01-02-145 «Об утверждении
положений об особо охраняемых
природных территориях регионального
значения Карагайского
муниципального района Пермского
края»

Приложение 3
к Положению о ботаническом
памятнике природы «Нердвинский
бор»

План (чертеж, схема) границ зоны с особыми условиями использования
территорий



Масштаб: 1:10000

Приложение 13
к изменениям, которые вносятся в
приказ от 2 февраля 2017 г.
№ СЭД-30-01-02-145 «Об утверждении
положений об особо охраняемых
природных территориях регионального
значения Карагайского муниципального
района Пермского края»

Приложение 2
к Положению о ботаническом
природном резервате «Рождественский
бор»

Графическое описание местоположения границ ботанического природного
резервата «Рождественский бор»

Реестровый (учетный) номер:			59:21-6.71
Система координат: МСК 59			
Сведения о характерных точках границ:			
Обозначение характерных точек	Координаты		Метод определения координат и средняя Квадратическая погрешность положения характерной точки (Mt), м
	X	Y	
1.1.1	574102.01	1349738.97	Геодезический
1.1.2	574100.22	1349745.1	Геодезический
1.1.3	574087.95	1349779.05	Геодезический
1.1.4	574071.5	1349819.74	Геодезический
1.1.5	574053.55	1349850.25	Геодезический
1.1.6	574032.16	1349875.53	Геодезический
1.1.7	574010.92	1349909.19	Геодезический
1.1.8	573990.72	1349940.6	Геодезический
1.1.9	573961.56	1349981.14	Геодезический
1.1.10	573951.53	1349997.74	Геодезический
1.1.11	573941.96	1350008.21	Геодезический
1.1.12	573937.62	1350012.1	Геодезический
1.1.13	573930.59	1350014.19	Геодезический
1.1.14	573922.3	1350011.58	Геодезический
1.1.15	573912.28	1350007.69	Геодезический
1.1.16	573907.04	1350007.24	Геодезический
1.1.17	573902.7	1350010.83	Геодезический
1.1.18	573902.25	1350018.61	Геодезический
1.1.19	573905.39	1350028.18	Геодезический
1.1.20	573902.25	1350039.55	Геодезический
1.1.21	573895.37	1350046.13	Геодезический
1.1.22	573891.33	1350047.03	Геодезический
1.1.23	573884	1350047.47	Геодезический

1.1.24	573872.64	1350042.24	Геодезический
1.1.25	573859.62	1350037.45	Геодезический
1.1.26	573851.7	1350038.65	Геодезический
1.1.27	573850.5	1350041.79	Геодезический
1.1.28	573850.8	1350049.57	Геодезический
1.1.29	573854.84	1350063.18	Геодезический
1.1.30	573864.41	1350069.31	Геодезический
1.1.31	573873.98	1350073.2	Геодезический
1.1.32	573878.77	1350074.85	Геодезический
1.1.33	573881.76	1350078.44	Геодезический
1.1.34	573876.53	1350081.88	Геодезический
1.1.35	573867.4	1350083.67	Геодезический
1.1.36	573860.07	1350093.25	Геодезический
1.1.37	573859.17	1350098.48	Геодезический
1.1.38	573862.61	1350102.82	Геодезический
1.1.39	573869.2	1350108.95	Геодезический
1.1.40	573869.64	1350117.18	Геодезический
1.1.41	573857.83	1350126.45	Геодезический
1.1.42	573849.6	1350132.14	Геодезический
1.1.43	573842.57	1350137.22	Геодезический
1.1.44	573837.78	1350146.05	Геодезический
1.1.45	573832.1	1350156.97	Геодезический
1.1.46	573837.78	1350161.31	Геодезический
1.1.47	573843.47	1350160.41	Геодезический
1.1.48	573855.29	1350150.83	Геодезический
1.1.49	573867.85	1350148.14	Геодезический
1.1.50	573890.14	1350146.05	Геодезический
1.1.51	573899.71	1350153.08	Геодезический
1.1.52	573928.43	1350174.32	Геодезический
1.1.53	573952.81	1350196.61	Геодезический
1.1.54	573982.13	1350223.23	Геодезический
1.1.55	574002.09	1350232.88	Геодезический
1.1.56	574010.47	1350234.23	Геодезический
1.1.57	574025.28	1350241.56	Геодезический
1.1.58	574032.61	1350258.16	Геодезический
1.1.59	574046.22	1350272.97	Геодезический
1.1.60	574051.45	1350285.23	Геодезический
1.1.61	574059.68	1350289.12	Геодезический
1.1.62	574069.7	1350286.88	Геодезический
1.1.63	574076.73	1350286.58	Геодезический

1.1.64	574084.51	1350290.47	Геодезический
1.1.65	574087.95	1350297.35	Геодезический
1.1.66	574087.95	1350309.61	Геодезический
1.1.67	574092.29	1350316.64	Геодезический
1.1.68	574097.97	1350322.33	Геодезический
1.1.69	574100.22	1350328.76	Геодезический
1.1.70	574094.53	1350336.24	Геодезический
1.1.71	574089.75	1350341.47	Геодезический
1.1.72	574080.62	1350336.24	Геодезический
1.1.73	574071.05	1350324.42	Геодезический
1.1.74	574061.03	1350324.42	Геодезический
1.1.75	574053.55	1350323.08	Геодезический
1.1.76	574039.64	1350327.12	Геодезический
1.1.77	574033.95	1350327.12	Геодезический
1.1.78	574026.17	1350318.74	Геодезический
1.1.79	574019.59	1350311.41	Геодезический
1.1.80	574008.22	1350305.28	Геодезический
1.1.81	573992.07	1350300.49	Геодезический
1.1.82	573980.7	1350298.69	Геодезический
1.1.83	573975.17	1350300.94	Геодезический
1.1.84	573980.4	1350311.41	Геодезический
1.1.85	573994.31	1350328.46	Геодезический
1.1.86	574005.98	1350339.68	Геодезический
1.1.87	574018.25	1350349.7	Геодезический
1.1.88	574025.28	1350354.94	Геодезический
1.1.89	574032.61	1350361.52	Геодезический
1.1.90	574036.2	1350377.22	Геодезический
1.1.91	574035.3	1350385.15	Геодезический
1.1.92	574031.71	1350387.7	Геодезический
1.1.93	574015.7	1350382.01	Геодезический
1.1.94	574002.54	1350377.67	Геодезический
1.1.95	573992.97	1350377.67	Геодезический
1.1.96	573990.72	1350387.7	Геодезический
1.1.97	573992.52	1350391.58	Геодезический
1.1.98	573996.86	1350400.93	Геодезический
1.1.99	574006.88	1350413.95	Геодезический
1.1.100	574015.55	1350424.87	Геодезический
1.1.101	574018.25	1350433.54	Геодезический
1.1.102	574013.46	1350436.68	Геодезический
1.1.103	574003.89	1350434.89	Геодезический

1.1.104	573995.06	1350437.58	Геодезический
1.1.105	573985.04	1350452.39	Геодезический
1.1.106	573969.78	1350466.75	Геодезический
1.1.107	573956.32	1350480.21	Геодезический
1.1.108	573941.89	1350504.74	Геодезический
1.1.109	573926.66	1350524.79	Геодезический
1.1.110	573912	1350548.42	Геодезический
1.1.111	573898.84	1350558.89	Геодезический
1.1.112	573891.96	1350556.5	Геодезический
1.1.113	573891.96	1350545.13	Геодезический
1.1.114	573897.04	1350532.86	Геодезический
1.1.115	573903.33	1350521.49	Геодезический
1.1.116	573902.43	1350512.82	Геодезический
1.1.117	573890.16	1350496.07	Геодезический
1.1.118	573875.2	1350484.7	Геодезический
1.1.119	573857.85	1350474.23	Геодезический
1.1.120	573842.9	1350463.76	Геодезический
1.1.121	573834.22	1350436.83	Геодезический
1.1.122	573818.66	1350428.16	Геодезический
1.1.123	573778.58	1350416.79	Геодезический
1.1.124	573703.49	1350416.79	Геодезический
1.1.125	573678.36	1350414.1	Геодезический
1.1.126	573645.04	1350412.3	Геодезический
1.1.127	573627.69	1350413.2	Геодезический
1.1.128	573619.01	1350412.3	Геодезический
1.1.129	573606.75	1350414.99	Геодезический
1.1.130	573604.95	1350424.57	Геодезический
1.1.131	573604.95	1350435.04	Геодезический
1.1.132	573600.76	1350451.79	Геодезический
1.1.133	573585.81	1350457.77	Геодезический
1.1.134	573561.57	1350453.29	Геодезический
1.1.135	573540.63	1350444.61	Геодезический
1.1.136	573510.72	1350426.36	Геодезический
1.1.137	573486.48	1350385.38	Геодезический
1.1.138	573472.42	1350367.13	Геодезический
1.1.139	573470.03	1350350.37	Геодезический
1.1.140	573468.24	1350334.82	Геодезический
1.1.141	573469.13	1350318.07	Геодезический
1.1.142	573470.03	1350290.24	Геодезический
1.1.143	573476.01	1350275.29	Геодезический

1.1.144	573487.38	1350269.3	Геодезический
1.1.145	573502.04	1350267.51	Геодезический
1.1.146	573506.53	1350255.24	Геодезический
1.1.147	573511.61	1350231.01	Геодезический
1.1.148	573519.69	1350209.17	Геодезический
1.1.149	573519.69	1350191.52	Геодезический
1.1.150	573527.47	1350181.05	Геодезический
1.1.151	573542.13	1350161.9	Геодезический
1.1.152	573549.31	1350140.07	Геодезический
1.1.153	573571.74	1350033.71	Геодезический
1.1.154	573576.23	1349994.52	Геодезический
1.1.155	573598.97	1349993.63	Геодезический
1.1.156	573604.05	1349991.83	Геодезический
1.1.157	573606.75	1349978.67	Геодезический
1.1.158	573607.64	1349964.01	Геодезический
1.1.159	573611.23	1349934.99	Геодезический
1.1.160	573618.11	1349926.31	Геодезический
1.1.161	573619.01	1349919.43	Геодезический
1.1.162	573620.81	1349888.92	Геодезический
1.1.163	573625	1349883.53	Геодезический
1.1.164	573635.47	1349883.53	Геодезический
1.1.165	573651.32	1349884.43	Геодезический
1.1.166	573660	1349889.82	Геодезический
1.1.167	573665.98	1349888.92	Геодезический
1.1.168	573671.37	1349877.55	Геодезический
1.1.169	573674.66	1349864.39	Геодезический
1.1.170	573685.13	1349848.83	Геодезический
1.1.171	573690.51	1349841.65	Геодезический
1.1.172	573700.08	1349832.98	Геодезический
1.1.173	573700.08	1349818.02	Геодезический
1.1.174	573693.2	1349804.26	Геодезический
1.1.175	573693.2	1349791.09	Геодезический
1.1.176	573706.07	1349777.03	Геодезический
1.1.177	573719.23	1349764.17	Геодезический
1.1.178	573732.39	1349751.9	Геодезический
1.1.179	573754.23	1349736.95	Геодезический
1.1.180	573747.95	1349724.68	Геодезический
1.1.181	573728.8	1349717.8	Геодезический
1.1.182	573700.98	1349721.39	Геодезический
1.1.183	573669.57	1349727.37	Геодезический

1.1.184	573654.61	1349736.05	Геодезический
1.1.185	573634.57	1349747.42	Геодезический
1.1.186	573618.11	1349740.54	Геодезический
1.1.187	573590.13	1349725.73	Геодезический
1.1.188	573576.37	1349708.38	Геодезический
1.1.189	573568.29	1349700.3	Геодезический
1.1.190	573438.46	1349688.93	Геодезический
1.1.191	573438.46	1349675.17	Геодезический
1.1.192	573415.72	1349676.07	Геодезический
1.1.193	573387.9	1349674.27	Геодезический
1.1.194	573373.84	1349674.27	Геодезический
1.1.195	573350.5	1349675.17	Геодезический
1.1.196	573326.34	1349683.92	Геодезический
1.1.197	573294.93	1349655.2	Геодезический
1.1.198	573302.71	1349612.42	Геодезический
1.1.199	573314.97	1349560.07	Геодезический
1.1.200	573324.54	1349505.92	Геодезический
1.1.201	573337.41	1349447.58	Геодезический
1.1.202	573354.16	1349376.98	Геодезический
1.1.203	573362.84	1349336	Геодезический
1.1.204	573370.61	1349301.89	Геодезический
1.1.205	573384.68	1349246.85	Геодезический
1.1.206	573402.03	1349202.27	Геодезический
1.1.207	573416.09	1349158	Геодезический
1.1.208	573456.17	1349166.67	Геодезический
1.1.209	573474.42	1349161.29	Геодезический
1.1.210	573489.98	1349151.71	Геодезический
1.1.211	573510.92	1349146.63	Геодезический
1.1.212	573542.33	1349138.55	Геодезический
1.1.213	573583.32	1349122.99	Геодезический
1.1.214	573615.63	1349111.63	Геодезический
1.1.215	573657.65	1349099.36	Геодезический
1.1.216	573682.78	1349081.11	Геодезический
1.1.217	573716.88	1349054.19	Геодезический
1.1.218	573752.48	1349037.43	Геодезический
1.1.219	573771.63	1349028.76	Геодезический
1.1.220	573795.26	1349024.27	Геодезический
1.1.221	573821.29	1349020.08	Геодезический
1.1.222	573843.13	1349030.55	Геодезический
1.1.223	573868.55	1349047.01	Геодезический

1.1.224	573905.19	1349044.31	Геодезический
1.1.225	573931.19	1349035.64	Геодезический
1.1.226	573941.96	1349030.25	Геодезический
1.1.227	573952.13	1349039.23	Геодезический
1.1.228	573962.9	1349061.96	Геодезический
1.1.229	573964.1	1349098.46	Геодезический
1.1.230	573953.93	1349105.64	Геодезический
1.1.231	573929.4	1349112.22	Геодезический
1.1.232	573915.63	1349124.79	Геодезический
1.1.233	573938.37	1349126.58	Геодезический
1.1.234	573964.1	1349133.76	Геодезический
1.1.235	573974.87	1349155.9	Геодезический
1.1.236	573976.66	1349184.02	Геодезический
1.1.237	573986.83	1349204.96	Геодезический
1.1.238	574011.81	1349215.43	Геодезический
1.1.239	574022.73	1349223.21	Геодезический
1.1.240	574028.42	1349240.26	Геодезический
1.1.241	574033.2	1349261.65	Геодезический
1.1.242	574039.64	1349300.1	Геодезический
1.1.243	574040.98	1349330.16	Геодезический
1.1.244	574045.85	1349365.54	Геодезический
1.1.245	574051.38	1349384.68	Геодезический
1.1.246	574050.19	1349393.81	Геодезический
1.1.247	574039.27	1349398.15	Геодезический
1.1.248	574032.69	1349403.38	Геодезический
1.1.249	574032.69	1349407.87	Геодезический
1.1.250	574037.47	1349420.43	Геодезический
1.1.251	574043.61	1349433.15	Геодезический
1.1.252	574040.62	1349444.07	Геодезический
1.1.253	574034.48	1349457.53	Геодезический
1.1.254	574038.82	1349465.01	Геодезический
1.1.255	574045.85	1349462.32	Геодезический
1.1.256	574053.18	1349452.74	Геодезический
1.1.257	574061.56	1349448.85	Геодезический
1.1.258	574069.78	1349453.19	Геодезический
1.1.259	574075.47	1349468	Геодезический
1.1.260	574077.11	1349476.68	Геодезический
1.1.261	574070.23	1349481.46	Геодезический
1.1.262	574056.32	1349485.95	Геодезический
1.1.263	574048.39	1349493.73	Геодезический

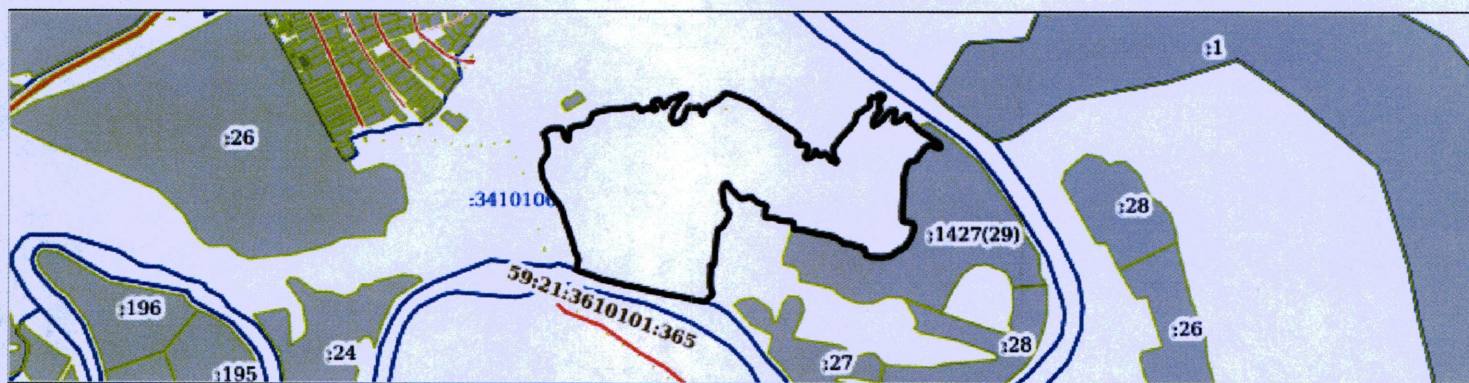
1.1.264	574049.29	1349498.59	Геодезический
1.1.265	574057.97	1349504.27	Геодезический
1.1.266	574068.44	1349510.41	Геодезический
1.1.267	574078.91	1349520.88	Геодезический
1.1.268	574085.94	1349540.92	Геодезический
1.1.269	574092.82	1349559.62	Геодезический
1.1.270	574095.96	1349576.67	Геодезический
1.1.271	574095.96	1349581.01	Геодезический
1.1.272	574086.39	1349572.78	Геодезический
1.1.273	574071.13	1349556.18	Геодезический
1.1.274	574051.09	1349543.91	Геодезический
1.1.275	574033.14	1349530.45	Геодезический
1.1.276	574010.1	1349523.42	Геодезический
1.1.277	573998.73	1349524.32	Геодезический
1.1.278	573991.7	1349527.31	Геодезический
1.1.279	573983.48	1349535.69	Геодезический
1.1.280	573984.37	1349543.91	Геодезический
1.1.281	573993.05	1349559.17	Геодезический
1.1.282	574008.31	1349570.99	Геодезический
1.1.283	574026.55	1349578.76	Геодезический
1.1.284	574039.72	1349583.25	Геодезический
1.1.285	574047.94	1349588.04	Геодезический
1.1.286	574049.29	1349594.47	Геодезический
1.1.287	574047.5	1349598.51	Геодезический
1.1.288	574045.85	1349607.63	Геодезический
1.1.289	574045.4	1349619	Геодезический
1.1.290	574049.74	1349629.92	Геодезический
1.1.291	574044.95	1349632.91	Геодезический
1.1.292	574037.47	1349637.25	Геодезический
1.1.293	574027	1349637.7	Геодезический
1.1.294	574022.67	1349640.84	Геодезический
1.1.295	574018.33	1349644.73	Геодезический
1.1.296	574023.56	1349649.07	Геодезический
1.1.297	574030.59	1349649.52	Геодезический
1.1.298	574041.06	1349652.96	Геодезический
1.1.299	574049.29	1349658.19	Геодезический
1.1.300	574058.86	1349673.9	Геодезический
1.1.301	574067.99	1349691.85	Геодезический
1.1.302	574078.38	1349706.21	Геодезический
1.1.303	574091.09	1349718.47	Геодезический

1.1.304	574097.52	1349725.95	Геодезический
1.1.305	574101.56	1349728.94	Геодезический
1.1.306	574102.01	1349738.97	Геодезический

Приложение 14
к изменениям, которые вносятся
в приказ от 2 февраля 2017 г.
№ СЭД-30-01-02-145 «Об утверждении
положений об особо охраняемых
природных территориях регионального
значения Карагайского
муниципального района Пермского
края»

Приложение 3
к Положению о ботаническом
природном резервате «Рождественский
бор»

План (чертеж, схема) границ зоны с особыми условиями использования
территорий



Масштаб: 1:20000

Приложение 15
к изменениям, которые вносятся в
приказ от 2 февраля 2017 г.
№ СЭД-30-01-02-145 «Об утверждении
положений об особо охраняемых
природных территориях регионального
значения Карагайского муниципального
района Пермского края»

Приложение 2
к Положению о ландшафтном
памятнике природы «Сивинский обрыв»


Графическое описание местоположения границ ландшафтного памятника
природы «Сивинский обрыв»

Реестровый (учетный) номер:			59:21-6.380
Система координат: МСК 59			
Сведения о характерных точках границ:			
Обозначение характерных точек	Координаты		Метод определения координат и средняя Квадратическая погрешность положения характерной точки (Mt), м
	X	Y	
1.1.1	556752.36	1311889.57	Геодезический
1.1.2	556745.66	1312017.04	Геодезический
1.1.3	556662.69	1312206.73	Геодезический
1.1.4	556497.05	1312334.43	Геодезический
1.1.5	556409.14	1312376.02	Геодезический
1.1.6	556295.3	1312376.15	Геодезический
1.1.7	556321.51	1312329.46	Геодезический
1.1.8	556348.59	1312336.32	Геодезический
1.1.9	556373.93	1312332.74	Геодезический
1.1.10	556475.61	1312264.23	Геодезический
1.1.11	556590.2	1312173.04	Геодезический
1.1.12	556617.08	1312133.33	Геодезический
1.1.13	556688.89	1312006.25	Геодезический
1.1.14	556690.38	1311974	Геодезический
1.1.15	556688.76	1311940.51	Геодезический
1.1.16	556752.36	1311889.57	Геодезический

Приложение 16
к изменениям, которые вносятся в
приказ от 2 февраля 2017 г.
№ СЭД-30-01-02-145 «Об утверждении
положений об особо охраняемых
природных территориях регионального
значения Карагайского
муниципального района Пермского
края»

Приложение 3
к Положению о ландшафтном
памятнике природы «Сивинский
обрыв»

План (чертеж, схема) границ зоны с особыми условиями использования
территорий



Масштаб: 1:8000