



# У К А З

## ГУБЕРНАТОРА ПЕРМСКОГО КРАЯ

14.04.2025

№ 24

**О создании охранных зон особо охраняемых природных территорий регионального значения категории «памятники природы»**

В соответствии со статьей 2 Федерального закона от 14 марта 1995 г. № 33-ФЗ «Об особо охраняемых природных территориях», постановлением Правительства Российской Федерации от 19 февраля 2015 г. № 138 «Об утверждении Правил создания охранных зон отдельных категорий особо охраняемых природных территорий, установления их границ, определения режима охраны и использования земельных участков и водных объектов в границах таких зон», статьей 10 Закона Пермского края от 04 декабря 2015 г. № 565-ПК «Об особо охраняемых природных территориях Пермского края», в целях предотвращения неблагоприятных антропогенных воздействий на особо охраняемые природные территории регионального значения категории «памятники природы»

**ПОСТАНОВЛЯЮ:**

1. Создать охранные зоны особо охраняемых природных территорий регионального значения категории «памятники природы» в соответствии с перечнем согласно приложению к настоящему указу.

2. Утвердить прилагаемые:

2.1. Положение об охранной зоне памятника природы регионального значения «Махневские пещеры»;

2.2. Положение об охранной зоне памятника природы регионального значения «Неньский липовый лес»;

2.3. Положение об охранной зоне памятника природы регионального значения «Сырник (Васьк-Иваново) озеро»;

2.4. Положение об охранной зоне памятника природы регионального значения «Тайн пещера»;

2.5. Положение об охранной зоне памятника природы регионального значения «Усановский»;

2.6. Положение об охранной зоне памятника природы регионального значения «Холодный Лог»;

2.7. Положение об охранной зоне памятника природы регионального значения «Чаньвинские пещеры»;

2.8. Положение об охранной зоне памятника природы регионального значения «Шалашнинское озеро».

3. Охранные зоны памятников природы регионального значения учитываются при разработке схемы территориального планирования Пермского края и генеральных планов поселений, муниципальных и городских округов Пермского края, лесного плана Пермского края, лесохозяйственных регламентов и материалов лесоустройства лесничеств (лесопарков), расположенных на территории Пермского края, проектов освоения лесов, материалов таксации лесных участков, схемы размещения, использования и охраны охотничьих угодий на территории Пермского края.

4. Настоящий указ вступает в силу через 10 дней после дня его официального опубликования.

5. Контроль за исполнением указа возложить на заместителя председателя Правительства Пермского края (по вопросам территориального развития, природопользования и безопасности).



Д.Н. Махонин

Приложение  
к указу  
губернатора Пермского края  
от 14.04.2025 № 24

**ПЕРЕЧЕНЬ**  
**особо охраняемых природных территорий регионального значения**  
**категории «памятники природы», для которых создаются**  
**охранные зоны**

№ п/п	Наименование особо охраняемой природной территории	Муниципальное образование Пермского края
1	2	3
1	«Махневские пещеры»	Александровский муниципальный округ Пермского края
2	«Неньский липовый лес»	Юсьвинский муниципальный округ Пермского края
3	«Сырник (Васьк-Иваново) озеро»	Чусовской муниципальный округ Пермского края
4	«Тайн пещера»	Александровский муниципальный округ Пермского края
5	«Усановский»	Уинский муниципальный округ Пермского края
6	«Холодный Лог»	Губахинский муниципальный округ Пермского края
7	«Чаньвинские пещеры»	Александровский муниципальный округ Пермского края
8	«Шалашнинское озеро»	Чусовской муниципальный округ Пермского края

УТВЕРЖДЕНО

указом

губернатора Пермского края  
от 14.04.2025 № 24

## ПОЛОЖЕНИЕ

### об охранной зоне памятника природы регионального значения «Махневские пещеры»

1. Настоящее Положение об охранной зоне памятника природы регионального значения «Махневские пещеры» разработано в соответствии с Федеральным законом от 14 марта 1995 г. № 33-ФЗ «Об особо охраняемых природных территориях», постановлением Правительства Российской Федерации от 19 февраля 2015 г. № 138 «Об утверждении Правил создания охранных зон отдельных категорий особо охраняемых природных территорий, установления их границ, определения режима охраны и использования земельных участков и водных объектов в границах таких зон», Законом Пермского края от 04 декабря 2015 г. № 565-ПК «Об особо охраняемых природных территориях Пермского края» (далее соответственно – охранный зона, памятник природы «Махневские пещеры»).

2. Охранный зона создана для предотвращения неблагоприятных антропогенных воздействий на памятник природы «Махневские пещеры» на прилегающих к нему земельных участках, расположенных в границах Александровского муниципального округа Пермского края.

3. В границах охранной зоны хозяйственная деятельность осуществляется с соблюдением настоящего Положения, требований по предотвращению гибели объектов животного мира при осуществлении производственных процессов, а также при эксплуатации транспортных магистралей, трубопроводов, линий связи и электропередачи, утвержденных в соответствии со статьей 28 Федерального закона от 24 апреля 1995 г. № 52-ФЗ «О животном мире», а также иных требований, предусмотренных законодательством Российской Федерации и Пермского края в области охраны окружающей среды.

4. Площадь охранной зоны составляет 20,25 га.

5. Границы охранной зоны устанавливаются согласно приложениям 1, 2 к настоящему Положению: от точки 1 (59,4515 с.ш.; 57,69832 в.д.) на углу северо-восточной границы памятника природы «Махневские пещеры» по линии ЛЭП до точки 2 (59,45092 с.ш.; 57,69979 в.д.); далее по прямой до точки 3 (59,44528 с.ш.; 57,69173 в.д.); далее по прямой до точки 4 (59,45408 с.ш.; 57,67088 в.д.) на левом берегу р. Гаревая; далее вверх по течению р. Гаревая до точки 5 (59,45307 с.ш.;



57,67564 в.д.); далее по прямой до точки 6 (59,44654 с.ш.; 57,6913 в.д); далее по прямой до начальной точки.

6. На территории охранной зоны запрещены:

6.1. геологическое изучение, разведка и добыча полезных ископаемых, кроме геологического изучения углеводородного сырья, не приводящего к нарушению почвенного и растительного покрова, геологического изучения, разведки и добычи подземных вод;

6.2. проведение сплошных рубок лесных насаждений, за исключением санитарно-оздоровительных мероприятий, в том числе рубок погибших и поврежденных насаждений, а также за исключением рубок, проводимых в целях, предусмотренных частями 5, 6 статьи 21 Лесного кодекса Российской Федерации;

6.3. сбор, размещение, накопление, утилизация, обезвреживание отходов, размещение свалок отходов и мусора;

6.4. загрязнение почв, замусоривание территории;

6.5. предоставление земельных участков для индивидуального жилищного строительства, садоводства и огородничества;

6.6. иная деятельность, оказывающая негативное (вредное) воздействие на природные комплексы памятника природы «Махневские пещеры».

7. На территории охранной зоны разрешены реконструкция и эксплуатация существующих объектов.

Приложение 1  
к Положению об охранной  
зоне памятника природы  
регионального значения  
«Махневские пещеры»

**СВЕДЕНИЯ**

**о координатах характерных точек границ охранной зоны памятника  
природы регионального значения «Махневские пещеры»**

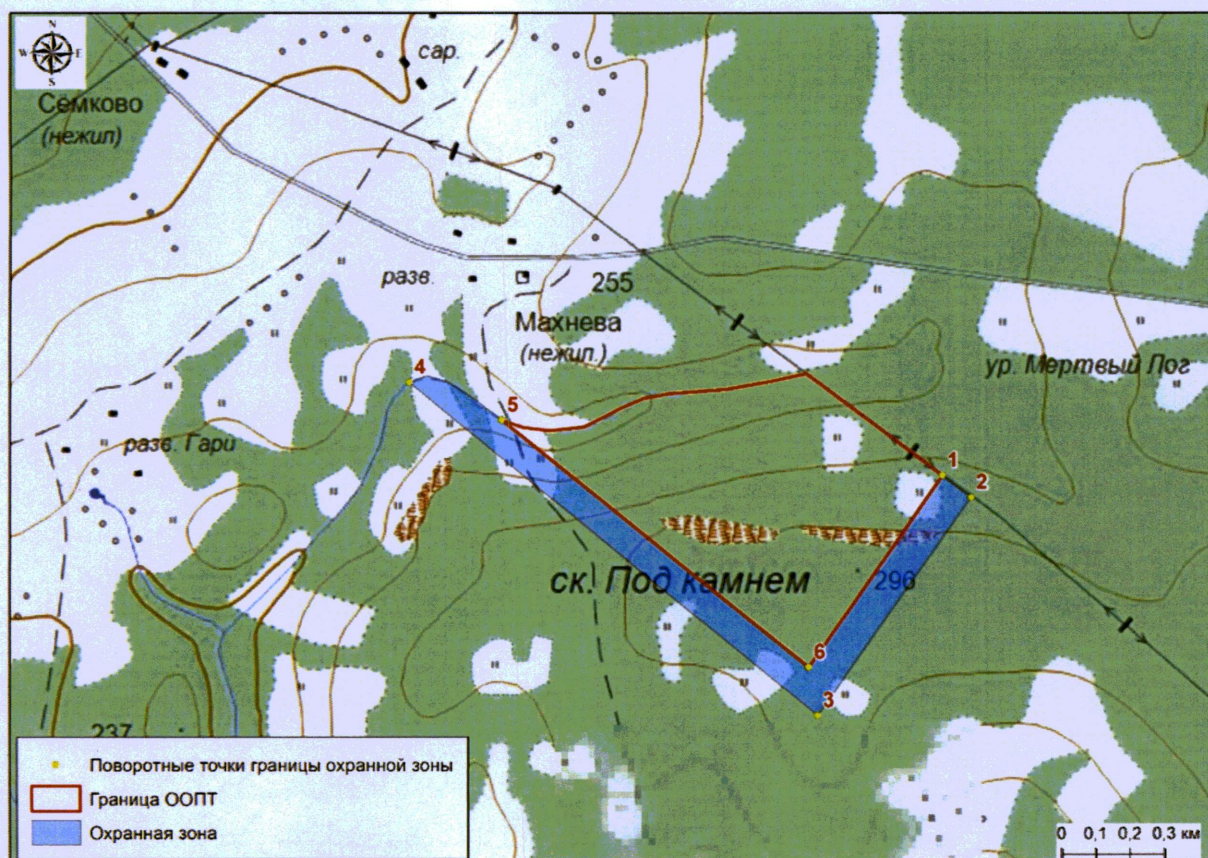
Номер точки	Координаты, м	
	X	Y
1	2	3
1	678853.385	2315224.368
2	678790.217	2315308.856
3	678154.095	2314862.501
4	679114.239	2313663.250
5	679006.290	2313935.100
6	678294.030	2314835.702



Приложение 2  
к Положению об охранной  
зоне памятника природы  
регионального значения  
«Махневские пещеры»

**КАРТА-СХЕМА**

**границ охранной зоны памятника природы регионального значения  
«Махневские пещеры»**





УТВЕРЖДЕНО  
указом  
губернатора Пермского края  
от 14.04.2025 № 24

## ПОЛОЖЕНИЕ

### об охранной зоне памятника природы регионального значения «Неньский липовый лес»

1. Настоящее Положение об охранной зоне памятника природы регионального значения «Неньский липовый лес» разработано в соответствии с Федеральным законом от 14 марта 1995 г. № 33-ФЗ «Об особо охраняемых природных территориях», постановлением Правительства Российской Федерации от 19 февраля 2015 г. № 138 «Об утверждении Правил создания охранных зон отдельных категорий особо охраняемых природных территорий, установления их границ, определения режима охраны и использования земельных участков и водных объектов в границах таких зон», Законом Пермского края от 04 декабря 2015 г. № 565-ПК «Об особо охраняемых природных территориях Пермского края» (далее соответственно – охранный зона, памятник природы «Неньский липовый лес»).

2. Охранный зона создана для предотвращения неблагоприятных антропогенных воздействий на памятник природы «Неньский липовый лес» на прилегающих к нему земельных участках, расположенных в границах Юсьвинского муниципального округа Пермского края.

3. В границах охранной зоны хозяйственная деятельность осуществляется с соблюдением настоящего Положения, требований по предотвращению гибели объектов животного мира при осуществлении производственных процессов, а также при эксплуатации транспортных магистралей, трубопроводов, линий связи и электропередачи, утвержденных в соответствии со статьей 28 Федерального закона от 24 апреля 1995 г. № 52-ФЗ «О животном мире», а также иных требований, предусмотренных законодательством Российской Федерации и Пермского края в области охраны окружающей среды.

4. Площадь охранной зоны составляет 176,2 га.

5. Границы охранной зоны устанавливаются согласно приложениям 1, 2 к настоящему Положению: от точки 1 (59,17174 с.ш.; 55,70139 в.д.) на восточной границе квартала 100 Тиминского участкового лесничества Юсьвинского лесничества по прямой до точки 2 (59,15312 с.ш.; 55,69865 в.д.) на обочине лесовозной дороги; далее по лесовозной дороге до точки 3 (59,15865 с.ш.; 55,6647 в.д.); далее по прямой до точки 4 (59,17303 с.ш.; 55,67215 в.д.) на западной границе

квартала 100; далее по прямой до начальной точки (исключая территорию памятника природы «Неньский липовый лес»).

6. На территории охранной зоны запрещены:

6.1. геологическое изучение, разведка и добыча полезных ископаемых, кроме геологического изучения углеводородного сырья, не приводящего к нарушению почвенного и растительного покрова, геологического изучения, разведки и добычи подземных вод;

6.2. проведение сплошных рубок лесных насаждений, за исключением санитарно-оздоровительных мероприятий, в том числе рубок погибших и поврежденных насаждений, а также за исключением рубок, проводимых в целях, предусмотренных частями 5, 6 статьи 21 Лесного кодекса Российской Федерации;

6.3. сбор, размещение, накопление, утилизация, обезвреживание отходов, размещение свалок отходов и мусора;

6.4. загрязнение почв, замусоривание территории;

6.5. предоставление земельных участков для индивидуального жилищного строительства, садоводства и огородничества;

6.6. иная деятельность, оказывающая негативное (вредное) воздействие на природные комплексы памятника природы «Неньский липовый лес».

7. На территории охранной зоны разрешены реконструкция и эксплуатация существующих объектов.

Приложение 1  
к Положению об охранной зоне  
памятника природы  
регионального значения  
«Неньский липовый лес»

**СВЕДЕНИЯ**

**о координатах характерных точек границ охранной зоны памятника  
природы регионального значения «Неньский липовый лес»**

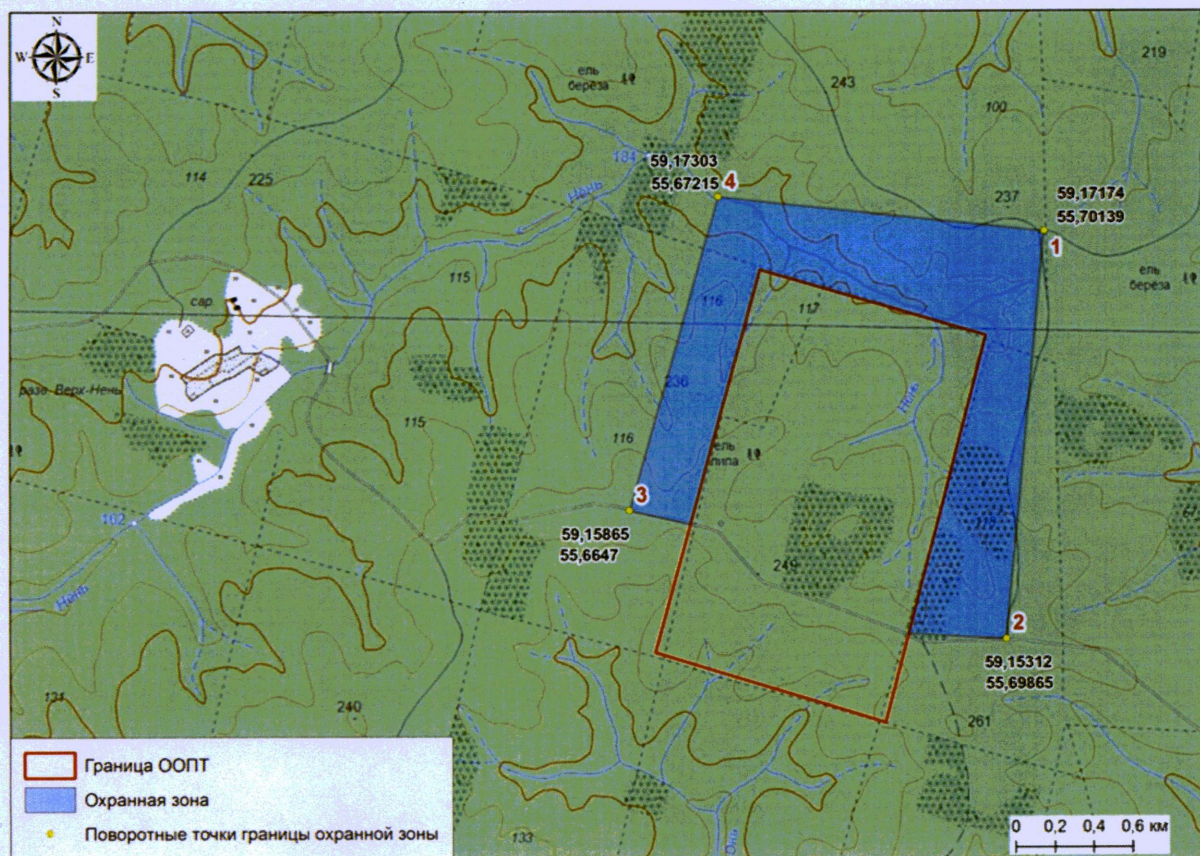
Номер точки	Координаты, м	
	X	Y
1	2	3
1	647434.994	2201562.452
2	645362.874	2201379.291
3	646004.152	2199444.959
4	647600.330	2199892.235



Приложение 2  
к Положению об охранной зоне  
памятника природы  
регионального значения  
«Неньский липовый лес»

**КАРТА-СХЕМА**

**границ охранной зоны памятника природы регионального значения  
«Неньский липовый лес»**





УТВЕРЖДЕНО  
указом  
губернатора Пермского края  
от 14.04.2025 № 24

## ПОЛОЖЕНИЕ

### об охранной зоне памятника природы регионального значения «Сырник (Васьк-Иваново) озеро»

1. Настоящее Положение об охранной зоне памятника природы регионального значения «Сырник (Васьк-Иваново) озеро» разработано в соответствии с Федеральным законом от 14 марта 1995 г. № 33-ФЗ «Об особо охраняемых природных территориях», постановлением Правительства Российской Федерации от 19 февраля 2015 г. № 138 «Об утверждении Правил создания охранных зон отдельных категорий особо охраняемых природных территорий, установления их границ, определения режима охраны и использования земельных участков и водных объектов в границах таких зон», Законом Пермского края от 04 декабря 2015 г. № 565-ПК «Об особо охраняемых природных территориях Пермского края» (далее соответственно – охранный зона, памятник природы «Сырник (Васьк-Иваново) озеро»).

2. Охранный зона создана для предотвращения неблагоприятных антропогенных воздействий на памятник природы «Сырник (Васьк-Иваново) озеро» на прилегающих к нему земельных участках, расположенных в границах Чусовского муниципального округа Пермского края.

3. В границах охранной зоны хозяйственная деятельность осуществляется с соблюдением настоящего Положения, требований по предотвращению гибели объектов животного мира при осуществлении производственных процессов, а также при эксплуатации транспортных магистралей, трубопроводов, линий связи и электропередачи, утвержденных в соответствии со статьей 28 Федерального закона от 24 апреля 1995 г. № 52-ФЗ «О животном мире», а также иных требований, предусмотренных законодательством Российской Федерации и Пермского края в области охраны окружающей среды.

4. Площадь охранной зоны составляет 3,39 га.

5. Границы охранной зоны устанавливаются согласно приложениям 1, 2 к настоящему Положению: от точки 1 (58,25214 с.ш.; 56,88846 в.д.), находящейся на обочине дороги, по прямой до точки 2 (58,25026 с.ш.; 56,88688 в.д.); далее по прямой до точки 3 (58,25093 с.ш.; 56,88397 в.д.); далее по прямой до точки 4 (58,25255 с.ш.; 56,88539 в.д.); далее по обочине дороги до начальной точки (исключая территорию



памятника природы «Сырник (Васьк-Иваново) озеро» – по береговой линии центральная точка озера (58,25135° с.ш.; 56,88609° в.д).

6. На территории охранной зоны запрещены:

6.1. геологическое изучение, разведка и добыча полезных ископаемых, кроме геологического изучения углеводородного сырья, не приводящего к нарушению почвенного и растительного покрова, геологического изучения, разведки и добычи подземных вод;

6.2. проведение сплошных рубок лесных насаждений, за исключением санитарно-оздоровительных мероприятий, в том числе рубок погибших и поврежденных насаждений, а также за исключением рубок, проводимых в целях, предусмотренных частями 5, 6 статьи 21 Лесного кодекса Российской Федерации;

6.3. сбор, размещение, накопление, утилизация, обезвреживание отходов, размещение свалок отходов и мусора;

6.4. загрязнение почв, замусоривание территории;

6.5. предоставление земельных участков для индивидуального жилищного строительства, садоводства и огородничества;

6.6. иная деятельность, оказывающая негативное (вредное) воздействие на природные комплексы памятника природы «Сырник (Васьк-Иваново) озеро».

7. На территории охранной зоны разрешены реконструкция и эксплуатация существующих объектов.

Приложение 1  
к Положению об охранной зоне  
памятника природы  
регионального значения  
«Сырник (Васьк-Иваново)  
озеро»

**СВЕДЕНИЯ**

**о координатах характерных точек границ охранной зоны памятника  
природы регионального значения «Сырник (Васьк-Иваново) озеро» \***

Номер точки	Координаты, м	
	X	Y
1	2	3
1	544741.871	2269965.257
2	544532.010	2269873.532
3	544605.785	2269702.289
4	544786.636	2269784.772

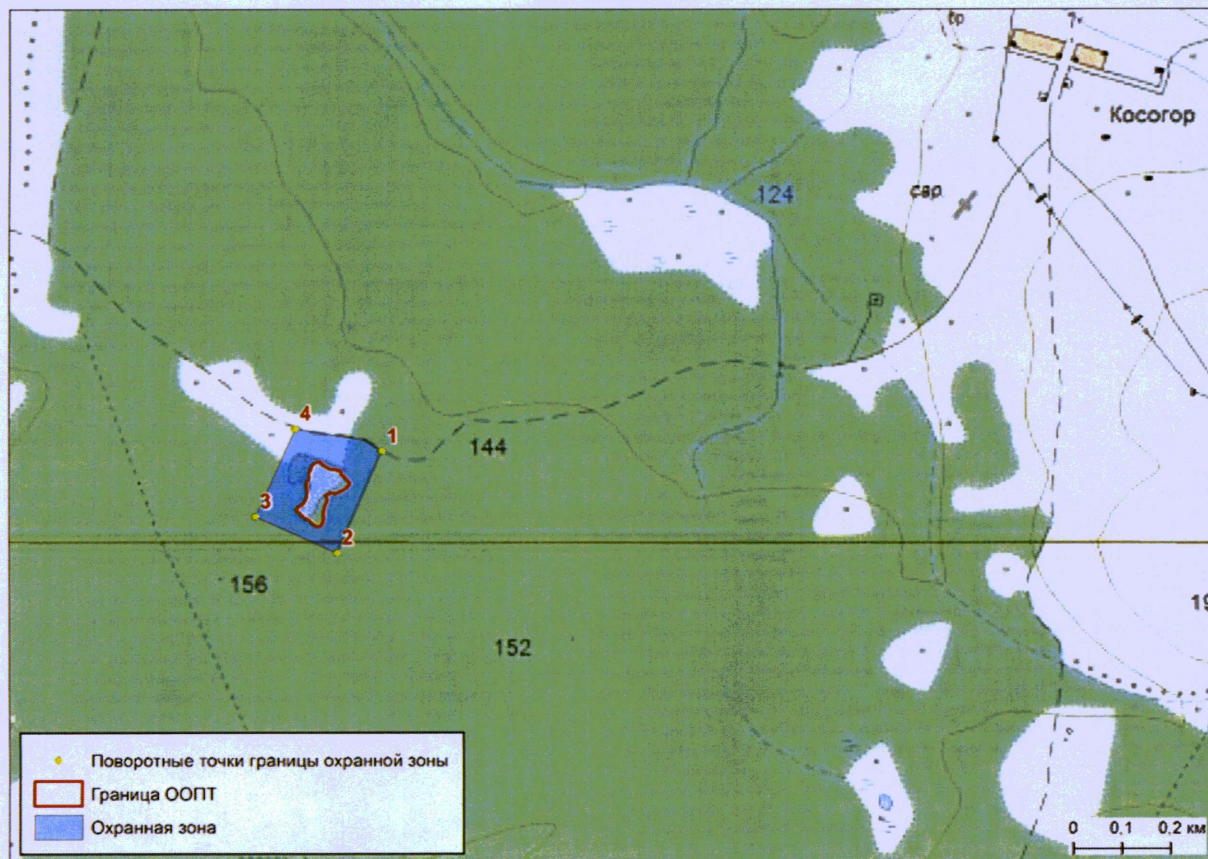
\* Исключая территорию особо охраняемой природной территории «Сырник (Васьк-Иваново) озеро» – по береговой линии центральная точка озера (544653.184; 2269826.538).



Приложение 2  
к Положению об охранной зоне  
памятника природы  
регионального значения  
«Сырник (Васьк-Иваново)  
озеро»

**КАРТА-СХЕМА**

**границ охранной зоны памятника природы регионального значения  
«Сырник (Васьк-Иваново) озеро»**





УТВЕРЖДЕНО  
указом  
губернатора Пермского края  
от 14.04.2025 № 24

## ПОЛОЖЕНИЕ

### об охранной зоне памятника природы регионального значения «Тайн пещера»

1. Настоящее Положение об охранной зоне памятника природы регионального значения «Тайн пещера» разработано в соответствии с Федеральным законом от 14 марта 1995 г. № 33-ФЗ «Об особо охраняемых природных территориях», постановлением Правительства Российской Федерации от 19 февраля 2015 г. № 138 «Об утверждении Правил создания охранных зон отдельных категорий особо охраняемых природных территорий, установления их границ, определения режима охраны и использования земельных участков и водных объектов в границах таких зон», Законом Пермского края от 04 декабря 2015 г. № 565-ПК «Об особо охраняемых природных территориях Пермского края» (далее соответственно – охранный зона, памятник природы «Тайн пещера»).

2. Охранная зона создана для предотвращения неблагоприятных антропогенных воздействий на памятник природы «Тайн пещера» на прилегающих к нему земельных участках, расположенных в границах Александровского муниципального округа Пермского края.

3. В границах охранной зоны хозяйственная деятельность осуществляется с соблюдением настоящего Положения, требований по предотвращению гибели объектов животного мира при осуществлении производственных процессов, а также при эксплуатации транспортных магистралей, трубопроводов, линий связи и электропередачи, утвержденных в соответствии со статьей 28 Федерального закона от 24 апреля 1995 г. № 52-ФЗ «О животном мире», а также иных требований, предусмотренных законодательством Российской Федерации и Пермского края в области охраны окружающей среды.

4. Площадь охранной зоны составляет 8,39 га.

5. Границы охранной зоны устанавливаются согласно приложениям 1, 2 к настоящему Положению: от точки 1 (59,41747 с.ш.; 57,75027 в.д.), находящейся на левом берегу р. Березовки, по прямой до точки 2 (59,41613 с.ш.; 57,76404 в.д.); далее по прямой до точки 3 (59,4213 с.ш.; 57,76555 в.д.) на линии ЛЭП; далее по прямой до точки 4 (59,42197 с.ш.; 57,76412 в.д.) на линии ЛЭП; далее по прямой до точки 5 (59,42199 с.ш.; 57,76049 в.д.), далее вниз по течению р. Березовки

до точки 6 (59,42168 с.ш.; 57,76017 в.д.); далее по северной, восточной и южной границам памятника природы «Тайн пещера» через точки 7 – 9; далее по прямой до начальной точки.

6. На территории охранной зоны запрещены:

6.1. геологическое изучение, разведка и добыча полезных ископаемых, кроме геологического изучения углеводородного сырья, не приводящего к нарушению почвенного и растительного покрова, геологического изучения, разведки и добычи подземных вод;

6.2. проведение сплошных рубок лесных насаждений, за исключением санитарно-оздоровительных мероприятий, в том числе рубок погибших и поврежденных насаждений, а также за исключением рубок, проводимых в целях, предусмотренных частями 5, 6 статьи 21 Лесного кодекса Российской Федерации;

6.3. сбор, размещение, накопление, утилизация, обезвреживание отходов, размещение свалок отходов и мусора;

6.4. загрязнение почв, замусоривание территории;

6.5. предоставление земельных участков для индивидуального жилищного строительства, садоводства и огородничества;

6.6. иная деятельность, оказывающая негативное (вредное) воздействие на природные комплексы памятника природы «Тайн пещера».

7. На территории охранной зоны разрешены реконструкция и эксплуатация существующих объектов.

Приложение 1  
к Положению об охранной зоне  
памятника природы  
регионального значения  
«Тайн пещера»

**СВЕДЕНИЯ**

**о координатах характерных точек границ охранной зоны памятника  
природы регионального значения «Тайн пещера»**

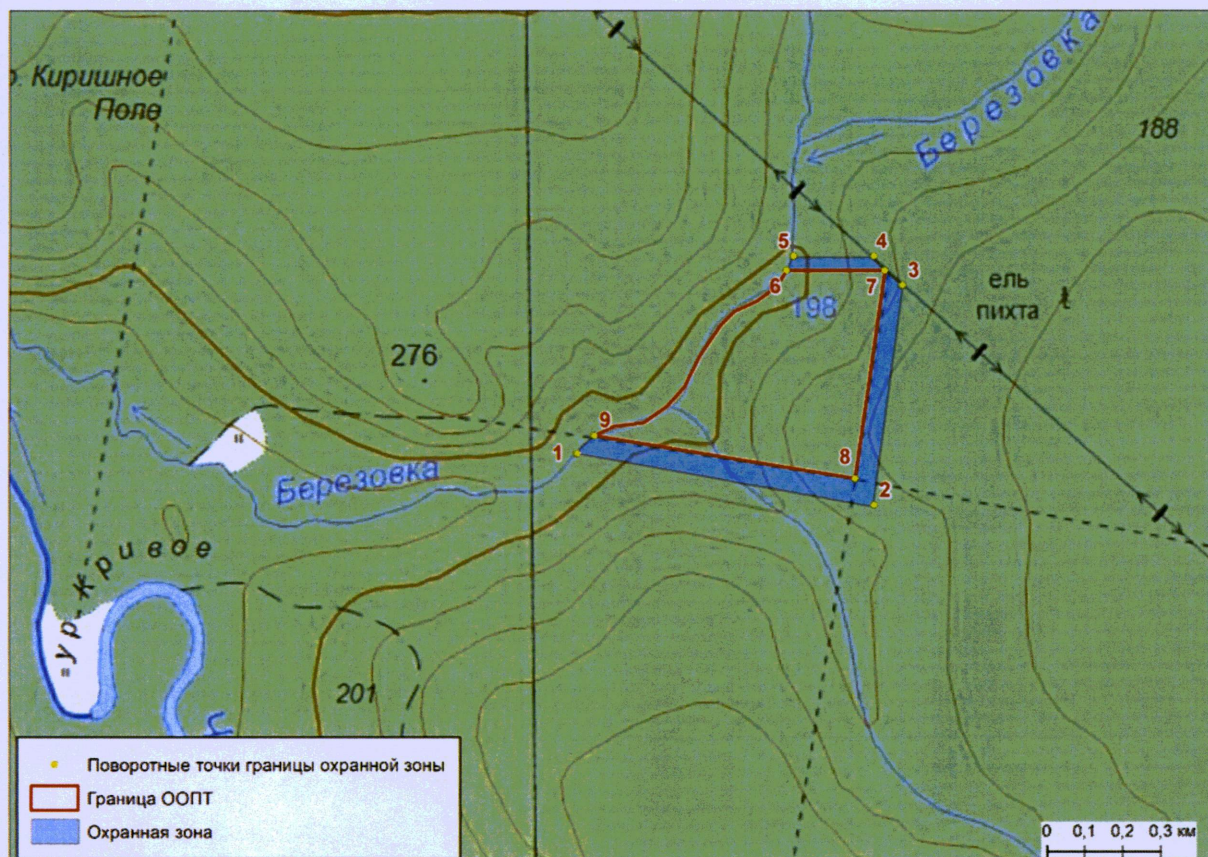
Номер точки	Координаты, м	
	X	Y
1	2	3
1	675114.761	2318239.092
2	674979.677	2319023.563
3	675557.128	2319098.774
4	675630.278	2319016.238
5	675628.753	2318810.144
6	675593.891	2318792.607



Приложение 2  
к Положению об охранной зоне  
памятника природы  
регионального значения  
«Тайн пещера»

**КАРТА-СХЕМА**

**границ охранной зоны памятника природы регионального значения  
«Тайн пещера»**





УТВЕРЖДЕНО  
указом  
губернатора Пермского края  
от 14.04.2025 № 24

## ПОЛОЖЕНИЕ

### об охранной зоне памятника природы регионального значения «Усановский»

1. Настоящее Положение об охранной зоне памятника природы регионального значения «Усановский» разработано в соответствии с Федеральным законом от 14 марта 1995 г. № 33-ФЗ «Об особо охраняемых природных территориях», постановлением Правительства Российской Федерации от 19 февраля 2015 г. № 138 «Об утверждении Правил создания охранных зон отдельных категорий особо охраняемых природных территорий, установления их границ, определения режима охраны и использования земельных участков и водных объектов в границах таких зон», Законом Пермского края от 04 декабря 2015 г. № 565-ПК «Об особо охраняемых природных территориях Пермского края» (далее соответственно – охранный зона, памятник природы «Усановский»).

2. Охранная зона создана для предотвращения неблагоприятных антропогенных воздействий на памятник природы «Усановский» на прилегающих к нему земельных участках, расположенных в границах Уинского муниципального округа Пермского края.

3. В границах охранной зоны хозяйственная деятельность осуществляется с соблюдением настоящего Положения, требований по предотвращению гибели объектов животного мира при осуществлении производственных процессов, а также при эксплуатации транспортных магистралей, трубопроводов, линий связи и электропередачи, утвержденных в соответствии со статьей 28 Федерального закона от 24 апреля 1995 г. № 52-ФЗ «О животном мире», а также иных требований, предусмотренных законодательством Российской Федерации и Пермского края в области охраны окружающей среды.

4. Площадь охранной зоны составляет 27,6 га.

5. Границы охранной зоны устанавливаются согласно приложениям 1, 2 к настоящему Положению: от точки 1 (56,9714 с.ш.; 56,73921 в.д.) по прямой до точки 2 (56,96466 с.ш.; 56,73946 в.д.); далее по прямой до точки 3 (56,96449 с.ш.; 56,73109 в.д.) на правом берегу р. Ирени; далее вниз по течению р. Ирени до точки 4 (56,97144 с.ш.; 56,73232 в.д.); далее по прямой до начальной точки (исключая территорию памятника природы «Усановский»).



6. На территории охранной зоны запрещены:

6.1. геологическое изучение, разведка и добыча полезных ископаемых, кроме геологического изучения углеводородного сырья, не приводящего к нарушению почвенного и растительного покрова, геологического изучения, разведки и добычи подземных вод;

6.2. проведение сплошных рубок лесных насаждений, за исключением санитарно-оздоровительных мероприятий, в том числе рубок погибших и поврежденных насаждений, а также за исключением рубок, проводимых в целях, предусмотренных частями 5, 6 статьи 21 Лесного кодекса Российской Федерации;

6.3. сбор, размещение, накопление, утилизация, обезвреживание отходов, размещение свалок отходов и мусора;

6.4. загрязнение почв, замусоривание территории;

6.5. предоставление земельных участков для индивидуального жилищного строительства, садоводства и огородничества;

6.6. иная деятельность, оказывающая негативное (вредное) воздействие на природные комплексы памятника природы «Усановский».

7. На территории охранной зоны разрешены реконструкция и эксплуатация существующих объектов.

Приложение 1  
к Положению об охранной зоне  
памятника природы  
регионального значения  
«Усановский»

**СВЕДЕНИЯ**

**о координатах характерных точек границ охранной зоны памятника  
природы регионального значения «Усановский»**

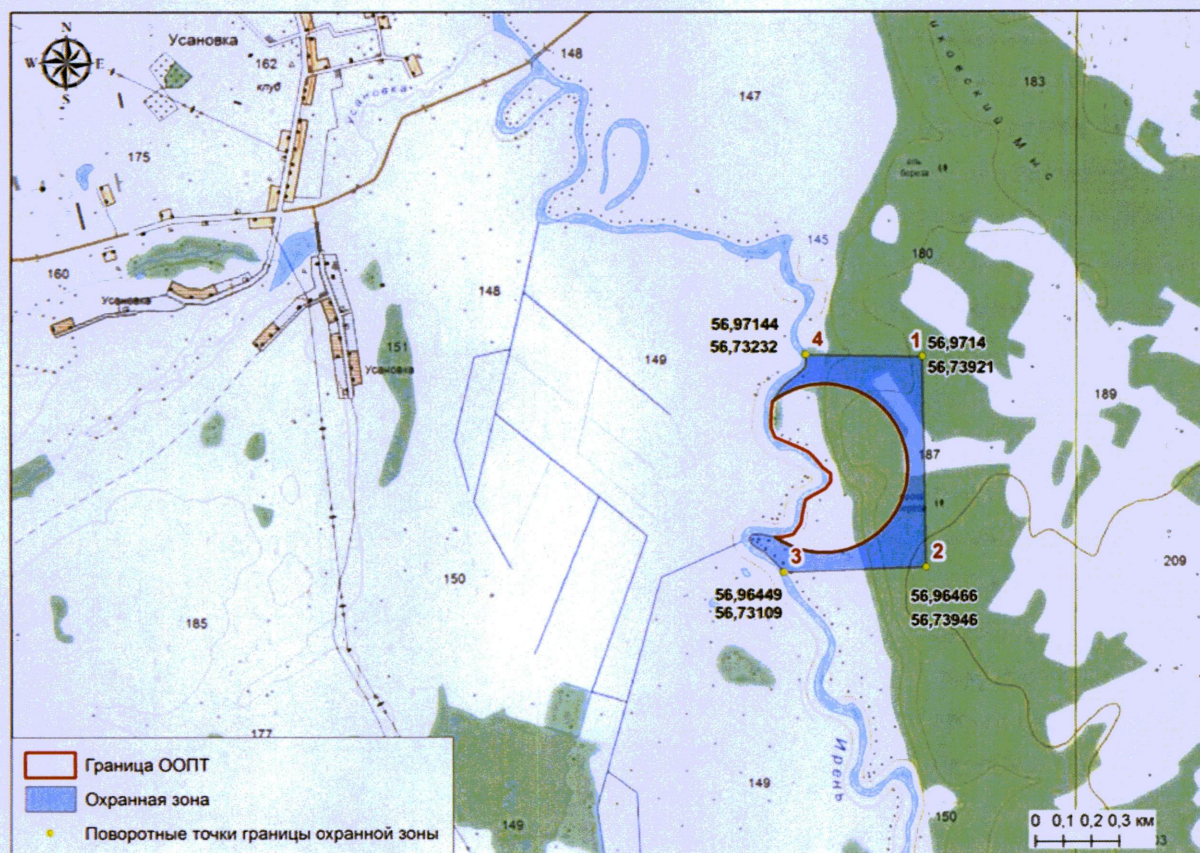
Номер точки	Координаты, м	
	X	Y
1	2	3
1	402071.231	2261599.041
2	401320.715	2261616.324
3	401300.406	2261107.231
4	402074.548	2261179.990



Приложение 2  
к Положению об охранной зоне  
памятника природы  
регионального значения  
«Усановский»

**КАРТА-СХЕМА**

**границ охранной зоны памятника природы регионального значения  
«Усановский»**





УТВЕРЖДЕНО  
указом  
губернатора Пермского края  
от 14.04.2025 № 24

**ПОЛОЖЕНИЕ**  
**об охранной зоне памятника природы регионального значения**  
**«Холодный Лог»**

1. Настоящее Положение об охранной зоне памятника природы регионального значения «Холодный Лог» разработано в соответствии с Федеральным законом от 14 марта 1995 г. № 33-ФЗ «Об особо охраняемых природных территориях», постановлением Правительства Российской Федерации от 19 февраля 2015 г. № 138 «Об утверждении Правил создания охранных зон отдельных категорий особо охраняемых природных территорий, установления их границ, определения режима охраны и использования земельных участков и водных объектов в границах таких зон», Законом Пермского края от 04 декабря 2015 г. № 565-ПК «Об особо охраняемых природных территориях Пермского края» (далее соответственно – охранный зона, памятник природы «Холодный Лог»).

2. Охранный зона создана для предотвращения неблагоприятных антропогенных воздействий на памятник природы «Холодный Лог» на прилегающих к нему земельных участках, расположенных в границах Губахинского муниципального округа Пермского края.

3. В границах охранный зоны хозяйственная деятельность осуществляется с соблюдением настоящего Положения, требований по предотвращению гибели объектов животного мира при осуществлении производственных процессов, а также при эксплуатации транспортных магистралей, трубопроводов, линий связи и электропередачи, утвержденных в соответствии со статьей 28 Федерального закона от 24 апреля 1995 г. № 52-ФЗ «О животном мире», а также иных требований, предусмотренных законодательством Российской Федерации и Пермского края в области охраны окружающей среды.

4. Площадь охранный зоны составляет 5,78 га.

5. Границы охранный зоны устанавливаются согласно приложениям 1, 2 к настоящему Положению: от точки 1 (58,85053 с.ш.; 57,66247 в.д.), находящейся на правом берегу р. Косьвы, прямо до точки 2 (58,85453 с.ш.; 57,67796 в.д.); далее по прямой до точки 3 (58,85405 с.ш.; 57,67790 в.д.); далее по прямой до точки 4 (58,85009 с.ш.; 57,66357 в.д.), расположенной на правом берегу р. Косьвы; далее по берегу р. Косьвы вниз по течению до начальной точки.

6. На территории охранной зоны запрещены:

6.1. геологическое изучение, разведка и добыча полезных ископаемых, кроме геологического изучения углеводородного сырья, не приводящего к нарушению почвенного и растительного покрова, геологического изучения, разведки и добычи подземных вод;

6.2. проведение сплошных рубок лесных насаждений, за исключением санитарно-оздоровительных мероприятий, в том числе рубок погибших и поврежденных насаждений, а также за исключением рубок, проводимых в целях, предусмотренных частями 5, 6 статьи 21 Лесного кодекса Российской Федерации;

6.3. сбор, размещение, накопление, утилизация, обезвреживание отходов, размещение свалок отходов и мусора;

6.4. загрязнение почв, замусоривание территории;

6.5. предоставление земельных участков для индивидуального жилищного строительства, садоводства и огородничества;

6.6. иная деятельность, оказывающая негативное (вредное) воздействие на природные комплексы памятника природы «Холодный Лог».

7. На территории охранной зоны разрешены реконструкция и эксплуатация существующих объектов.

Приложение 1  
к Положению об охранной зоне  
памятника природы  
регионального значения  
«Холодный Лог»

**СВЕДЕНИЯ**

**о координатах характерных точек границ охранной зоны памятника  
природы регионального значения «Холодный Лог»**

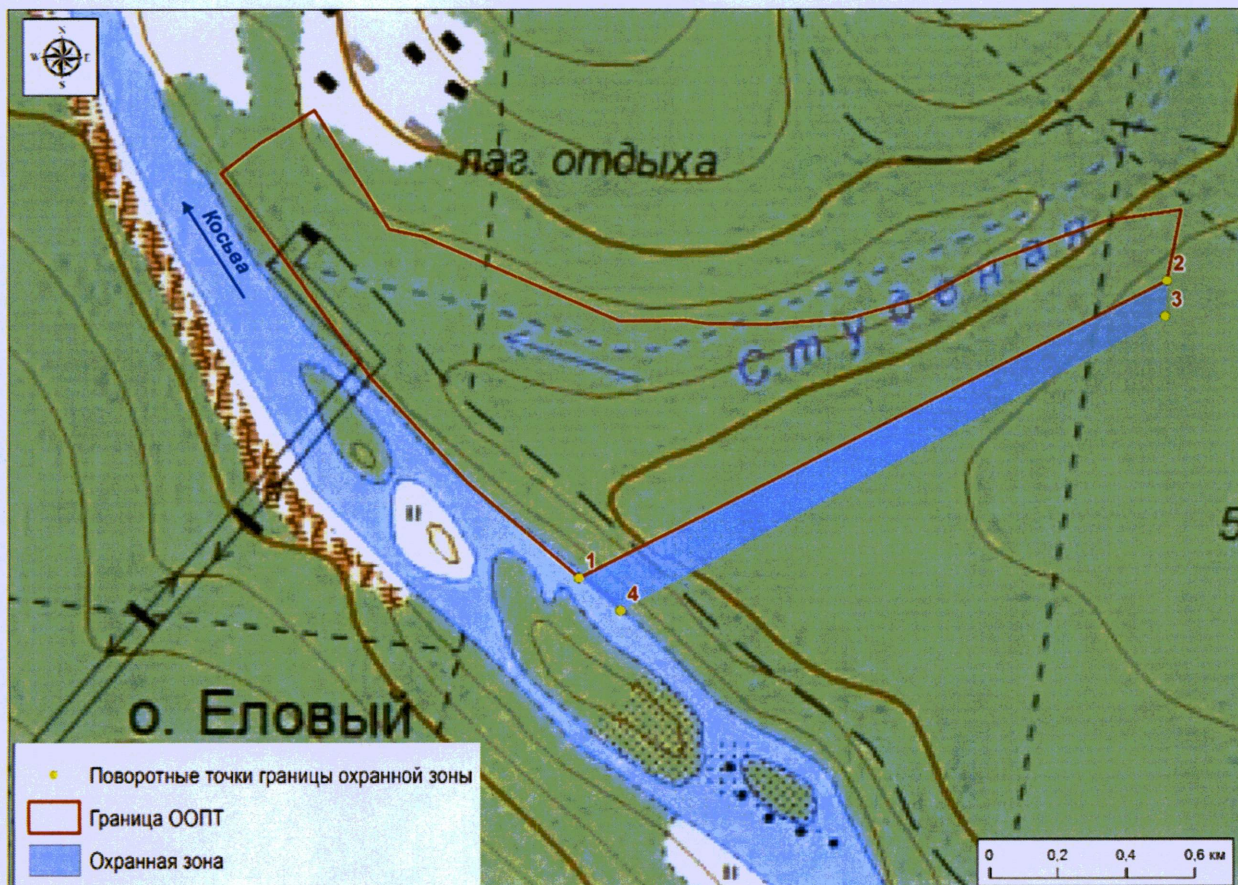
Номер точки	Координаты, м	
	X	Y
1	2	3
1	611878.246	2314306.824
2	612338.734	2315193.385
3	612285.212	2315190.823
4	611830.293	2314371.130



Приложение 2  
к Положению об охранной зоне  
памятника природы  
регионального значения  
«Холодный Лог»

**КАРТА-СХЕМА**

**границ охранной зоны памятника природы регионального значения  
«Холодный Лог»**





УТВЕРЖДЕНО  
указом  
губернатора Пермского края  
от 14.04.2025 № 24

**ПОЛОЖЕНИЕ**  
**об охранной зоне памятника природы регионального значения**  
**«Чаньвинские пещеры»**

1. Настоящее Положение об охранной зоне памятника природы регионального значения «Чаньвинские пещеры» разработано в соответствии с Федеральным законом от 14 марта 1995 г. № 33-ФЗ «Об особо охраняемых природных территориях», постановлением Правительства Российской Федерации от 19 февраля 2015 г. № 138 «Об утверждении Правил создания охранных зон отдельных категорий особо охраняемых природных территорий, установления их границ, определения режима охраны и использования земельных участков и водных объектов в границах таких зон», Законом Пермского края от 04 декабря 2015 г. № 565-ПК «Об особо охраняемых природных территориях Пермского края» (далее соответственно – охранный зона, памятник природы «Чаньвинские пещеры»).

2. Охранный зона создана для предотвращения неблагоприятных антропогенных воздействий на памятник природы «Чаньвинские пещеры» на прилегающих к нему земельных участках, расположенных в границах Александровского муниципального округа Пермского края.

3. В границах охранной зоны хозяйственная деятельность осуществляется с соблюдением настоящего Положения, требований по предотвращению гибели объектов животного мира при осуществлении производственных процессов, а также при эксплуатации транспортных магистралей, трубопроводов, линий связи и электропередачи, утвержденных в соответствии со статьей 28 Федерального закона от 24 апреля 1995 г. № 52-ФЗ «О животном мире», а также иных требований, предусмотренных законодательством Российской Федерации и Пермского края в области охраны окружающей среды.

4. Площадь охранной зоны составляет 10,44 га.

5. Границы охранной зоны устанавливаются согласно приложениям 1, 2 к настоящему Положению: от точки 1 (59,37404 с.ш.; 57,77166 в.д.) на левом берегу р. Чаньвы вверх по течению р. Чаньвы до точки 2 (59,37365 с.ш.; 57,77292 в.д.); далее по прямой до точки 3 (59,37017 с.ш.; 57,77284 в.д.), находящейся у дороги; далее по обочине дороги до точки 4 (59,36987 с.ш.; 57,77163 в.д.); далее по прямой до точки 5 (59,37573 с.ш.; 57,75266 в.д.) на правом берегу р. Копюшки,



далее вниз по течению р. Копюшки до точки 6 (59,37684 с.ш.; 57,75188 в.д.); далее по прямой до точки 7 (59,37638 с.ш.; 57,75276 в.д.); далее по прямой до точки 8 (59,37042 с.ш.; 57,77158 в.д.); далее по прямой до начальной точки.

6. На территории охранной зоны запрещены:

6.1. геологическое изучение, разведка и добыча полезных ископаемых, кроме геологического изучения углеводородного сырья, не приводящего к нарушению почвенного и растительного покрова, геологического изучения, разведки и добычи подземных вод;

6.2. проведение сплошных рубок лесных насаждений, за исключением санитарно-оздоровительных мероприятий, в том числе рубок погибших и поврежденных насаждений, а также за исключением рубок, проводимых в целях, предусмотренных частями 5, 6 статьи 21 Лесного кодекса Российской Федерации;

6.3. сбор, размещение, накопление, утилизация, обезвреживание отходов, размещение свалок отходов и мусора;

6.4. загрязнение почв, замусоривание территории;

6.5. предоставление земельных участков для индивидуального жилищного строительства, садоводства и огородничества;

6.6. иная деятельность, оказывающая негативное (вредное) воздействие на природные комплексы памятника природы «Чаньвинские пещеры».

7. На территории охранной зоны разрешены реконструкция и эксплуатация существующих объектов.

Приложение 1  
к Положению об охранной зоне  
памятника природы  
регионального значения  
«Чаньвинские пещеры»

**СВЕДЕНИЯ**

**о координатах характерных точек границ охранной зоны памятника  
природы регионального значения «Чаньвинские пещеры»**

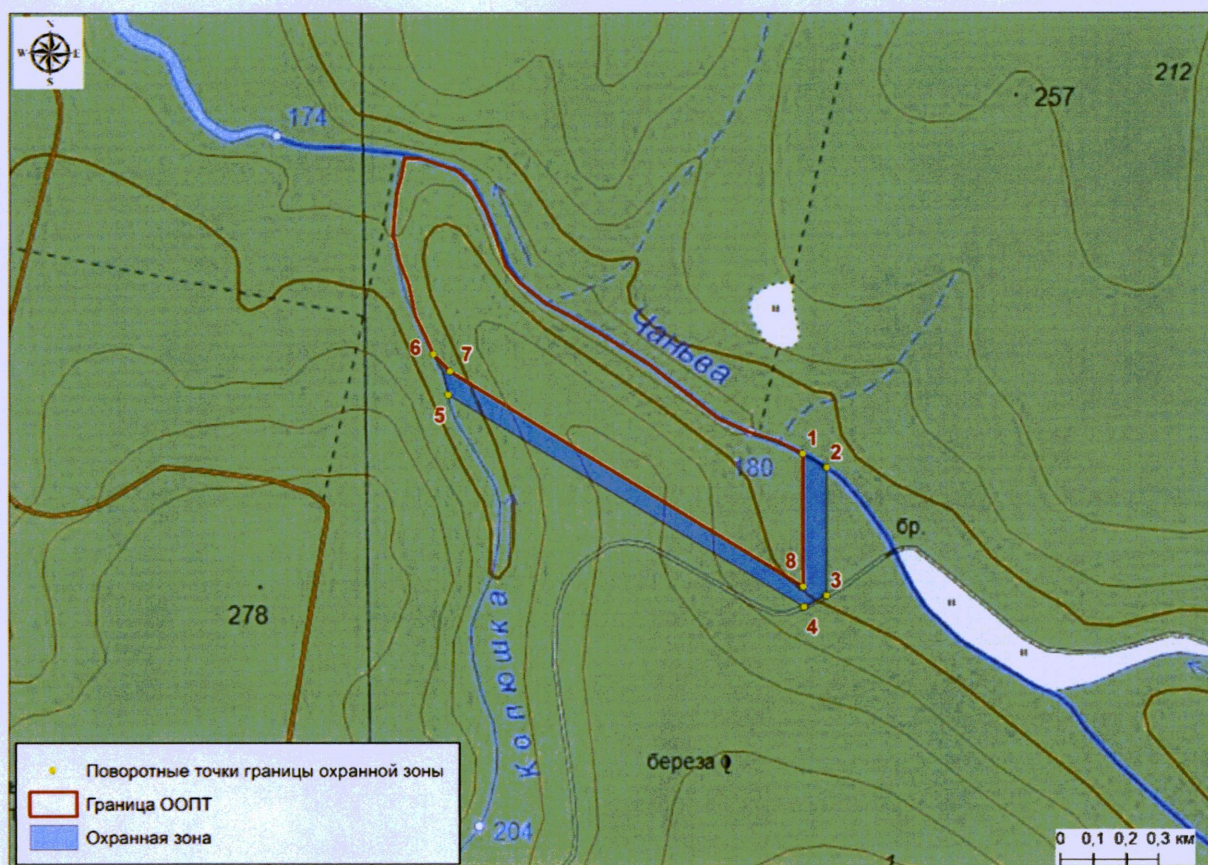
Номер точки	Координаты, м	
	X	Y
1	2	3
1	670299.206	2319542.215
2	670257.079	2319614.637
3	669869.361	2319617.208
4	669834.682	2319549.031
5	670467.794	2318458.770
6	670590.636	2318412.201
7	670540.300	2318463.146
8	669895.894	2319545.065



Приложение 2  
к Положению об охранной зоне  
памятника природы  
регионального значения  
«Чаньвинские пещеры»

**КАРТА-СХЕМА**

**границ охранной зоны памятника природы регионального значения  
«Чаньвинские пещеры»**





УТВЕРЖДЕНО  
указом  
губернатора Пермского края  
от 14.04.2025 № 24

**ПОЛОЖЕНИЕ**  
**об охранной зоне памятника природы регионального значения**  
**«Шалашнинское озеро»**

1. Настоящее Положение об охранной зоне памятника природы регионального значения «Шалашнинское озеро» разработано в соответствии с Федеральным законом от 14 марта 1995 г. № 33-ФЗ «Об особо охраняемых природных территориях», постановлением Правительства Российской Федерации от 19 февраля 2015 г. № 138 «Об утверждении Правил создания охранных зон отдельных категорий особо охраняемых природных территорий, установления их границ, определения режима охраны и использования земельных участков и водных объектов в границах таких зон», Законом Пермского края от 04 декабря 2015 г. № 565-ПК «Об особо охраняемых природных территориях Пермского края» (далее соответственно – охранный зона, памятник природы «Шалашнинское озеро»).

2. Охранный зона создана для предотвращения неблагоприятных антропогенных воздействий на памятник природы «Шалашнинское озеро» на прилегающих к нему земельных участках, расположенных в границах Чусовского муниципального округа Пермского края.

3. В границах охранной зоны хозяйственная деятельность осуществляется с соблюдением настоящего Положения, требований по предотвращению гибели объектов животного мира при осуществлении производственных процессов, а также при эксплуатации транспортных магистралей, трубопроводов, линий связи и электропередачи, утвержденных в соответствии со статьей 28 Федерального закона от 24 апреля 1995 г. № 52-ФЗ «О животном мире», а также иных требований, предусмотренных законодательством Российской Федерации и Пермского края в области охраны окружающей среды.

4. Площадь охранной зоны составляет 1,8 га.

5. Границы охранной зоны устанавливаются согласно приложениям 1, 2 к настоящему Положению: от точки 1 (58,30495 с.ш.; 56,90179 в.д.) по прямой до точки 2 (58,30512 с.ш.; 56,90205 в.д.); далее по прямой до точки 3 (58,30361 с.ш.; 56,90536 в.д.); далее по прямой до точки 4 (58,30273 с.ш.; 56,90412 в.д.); далее по прямой до точки 5 (58,30404 с.ш.; 56,90190 в.д.); далее по прямой до начальной точки, за исключением территории памятника природы «Шалашнинское озеро»

(от точки 6 (58,30443 с.ш.; 56,90213 в.д.) по прямой до точки 7 (58,30450 с.ш.; 56,90224 в.д.); далее по прямой до точки 8 (58,30452 с.ш.; 56,90252 в.д.); далее по прямой до точки 9 (58,30441 с.ш.; 56,90281 в.д.); далее по прямой до точки 10 (58,30420 с.ш.; 56,90297 в.д.); далее по прямой до точки 11 (58,30402 с.ш.; 56,90308 в.д.); далее по прямой до точки 12 (58,30390 с.ш.; 56,90329 в.д.); далее по прямой до точки 13 (58,30379 с.ш.; 56,90350 в.д.); далее по прямой до точки 14 (58,30376 с.ш.; 56,90389 в.д.); далее по прямой до точки 15 (58,30366 с.ш.; 56,90426 в.д.); далее по прямой до точки 16 (58,30357 с.ш.; 56,90442 в.д.); далее по прямой до точки 17 (58,30322 с.ш.; 56,90440 в.д.); далее по прямой до точки 18 (58,30316 с.ш.; 56,90417 в.д.); далее по прямой до точки 19 (58,30325 с.ш.; 56,90366 в.д.); далее по прямой до точки 20 (58,30379 с.ш.; 56,90290 в.д.); далее по прямой до точки 21 (58,30391 с.ш.; 56,90260 в.д.); далее по прямой до точки 22 (58,30410 с.ш.; 56,90230 в.д.); далее по прямой до точки 23 (58,30427 с.ш.; 56,90217 в.д.); далее по прямой до точки 6).

6. На территории охранной зоны запрещены:

6.1. геологическое изучение, разведка и добыча полезных ископаемых, кроме геологического изучения углеводородного сырья, не приводящего к нарушению почвенного и растительного покрова, геологического изучения, разведки и добычи подземных вод;

6.2. проведение сплошных рубок лесных насаждений, за исключением санитарно-оздоровительных мероприятий, в том числе рубок погибших и поврежденных насаждений, а также за исключением рубок, проводимых в целях, предусмотренных частями 5, 6 статьи 21 Лесного кодекса Российской Федерации;

6.3. сбор, размещение, накопление, утилизация, обезвреживание отходов, размещение свалок отходов и мусора;

6.4. загрязнение почв, замусоривание территории;

6.5. предоставление земельных участков для индивидуального жилищного строительства, садоводства и огородничества;

6.6. иная деятельность, оказывающая негативное (вредное) воздействие на природные комплексы памятника природы «Шалашнинское озеро».

7. На территории охранной зоны разрешены реконструкция и эксплуатация существующих объектов.

Приложение 1  
к Положению об охранной зоне  
памятника природы  
регионального значения  
«Шалашнинское озеро»

**СВЕДЕНИЯ**

**о координатах характерных точек границ охранной зоны памятника  
природы регионального значения «Шалашнинское озеро»**

Номер точки	Координаты, м	
	X	Y
1	2	3
1	550627.928	2270717.245
2	550646.942	2270732.389
3	550479.774	2270927.336
4	550381.376	2270855.149
5	550526.604	2270724.223

За исключением территории ООПТ «Шалашнинское озеро»:

Номер точки	Координаты, м	
	X	Y
6	550570.113	2270737.481
7	550577.944	2270743.890
8	550580.257	2270760.294
9	550568.094	2270777.361
10	550544.753	2270786.864
11	550524.738	2270793.418
12	550511.437	2270805.801
13	550499.250	2270818.177
14	550496.028	2270841.061
15	550485.004	2270862.813
16	550475.029	2270872.246
17	550436.039	2270871.279
18	550429.285	2270857.829
19	550439.153	2270827.874
20	550499.065	2270782.999
21	550512.339	2270765.340
22	550533.410	2270747.640
23	550552.305	2270739.919



Приложение 2  
к Положению об охранной зоне  
памятника природы  
регионального значения  
«Шалашнинское озеро»

**КАРТА-СХЕМА**  
**границ охранной зоны памятника природы регионального значения**  
**«Шалашнинское озеро»**

