



**УПРАВЛЕНИЕ ПО ГОСУДАРСТВЕННОЙ ОХРАНЕ
ОБЪЕКТОВ КУЛЬТУРНОГО НАСЛЕДИЯ
ОРЛОВСКОЙ ОБЛАСТИ**

П Р И К А З

13.05.2026
г. Орёл

№ 91

«О включении объектов археологического наследия в перечень выявленных объектов культурного наследия Орловской области»

В целях поддержания нормативной правовой базы в актуальном состоянии, в соответствии со статьей 16.1 Федерального закона от 25 июня 2002 года № 73-ФЗ «Об объектах культурного наследия (памятниках истории и культуры) народов Российской Федерации», на основании п. п. 27 и 34 пункта 5 Положения об Управлении по государственной охране объектов культурного наследия Орловской области, утвержденного постановлением Правительства Орловской области от 25 февраля 2019 года № 96,

п р и к а з ы в а ю :

1. Включить в перечень выявленных объектов культурного наследия Орловской области следующие объекты археологического наследия, обладающие историко-культурной ценностью с точки зрения истории и археологии:

- Культурный слой исторической части города Орла «Левый берег реки Ока», местонахождение объекта: расположен в центре г. Орла, в его центральной исторической части, в районе Красного (Мариинского) моста. Памятник располагается в междуречье Оки и Орлика, на надпойменной террасе и коренном берегу, сориентирован по направлению. Север-юг. Северная граница расположена на слиянии Оки и Орлика, южная граница проходит по улице 1-я Посадская, западная граница проходит вдоль берега реки Орлик (по улице Правый берег реки Орлик), восточная-вдоль левого берега реки Ока (по улице Левый берег реки Ока). Северная часть памятника находится в пределах границ ранее выявленного памятника культурного (археологического) наследия «Детинец Орловской крепости», на стрелке рек Оки и Орлика;

- Культурный слой исторической части города Орла «Правый берег реки Ока», местонахождение объекта: расположен в центре г. Орла, в его исторической части, в районе Красного (Мариинского) моста. Памятник располагается вдоль правого берега реки, на надпойменной террасе и части коренного берега, сориентирован по северо-запад-юго-восток. Северная граница расположена по ул. Советская, южная граница проходит по улице

Новосильской, западная граница проходит вдоль правого берега реки Ока (по набережной Дубровинского), северо-восточная-по улице Покровская, юго восточная-по улице Фомина.

2. Утвердить границы территории выявленных объектов археологического наследия, указанных в пункте 1, согласно приложению 1 к настоящему приказу.

3. Установить особый режим использования земельных участков, в границах которых располагаются выявленные объекты археологического наследия, указанные в пункте 1, согласно приложению 2 к настоящему приказу.

4. Признать утратившими силу приказ Управления по государственной охране объектов культурного наследия Орловской области от 5 сентября 2018 года № 150 «О включении объектов археологического наследия в перечень выявленных объектов культурного наследия Орловской области», приказ Управления по государственной охране объектов культурного наследия Орловской области от 22 апреля 2024 года № 49 «О внесении изменения в приказ Управления по государственной охране объектов культурного наследия Орловской области от 5 сентября 2018 года № 150 «О включении объектов археологического наследия в перечень выявленных объектов культурного наследия Орловской области».

5. Принять меры по государственной охране выявленных объектов археологического наследия, указанных в пункте 1, до принятия решения о включении (отказе во включении) их в единый государственный реестр объектов культурного наследия (памятников истории и культуры) народов Российской Федерации.

6. Направить уведомления собственникам (пользователям) земельных участков, расположенных в границах территорий выявленных объектов археологического наследия, указанных в пункт 1, в органы местного самоуправления муниципальных образований, на территории которых обнаружены данные объекты, в федеральный орган исполнительной власти, уполномоченный Правительством Российской Федерации на осуществление государственного кадастрового учета, государственной регистрации прав, ведение Единого государственного реестра недвижимости и предоставление сведений, содержащихся в Едином государственном реестре недвижимости, в его территориальные органы в сроки и порядке, установленные действующим законодательством.

7. Разместить в специализированной информационной системе «Портал Орловской области – публичный информационный центр» актуализированный перечень выявленных объектов культурного наследия.

8. Контроль за исполнением настоящего приказ остается за начальником Управления по государственной охране объектов культурного наследия Орловской области.

Начальник Управления по
государственной охране
объектов культурного наследия
Орловской области




И. А. Алтухов

Внесено в реестр нормативных правовых
актов органов исполнительной власти
специальной компетенции
Орловской области

Дата 15.05. 2026 г. № 308/2026

Приложение 1 к приказу
Управления по государственной
охране объектов культурного
наследия Орловской области
от 13.05.2026 года № 91

Графическое изображение границ территории ОАН «Левый берег
реки Ока», XVI-XIX вв.



Координаты поворотных точек по границам ОАН «Левый берег реки Ока», XVI-XIX вв.

ТАБЛИЦА КООРДИНАТ				
поворотных точек границы территории объекта археологического наследия «Культурный слой исторической части города Орла «Левый берег реки Ока»				
1. Система координат		WGS-84, МСК-57 зона 1		
2. Координаты поворотных точек границы территории памятника				
Обозначение характерных точек границ	Координаты WGS-84		Координаты МСК-57 зона 1	
	Широта	Долгота	X	Y
1	2	3	4	5
1	52,968175	36,069007	5864310.457	1490987.940
2	52,968159	36,070025	5864312.098	1491056.388
3	52,961371	36,075484	5863575.453	1491460.795
4	52,959910	36,067092	5863384.743	1490905.303
5	52,962189	36,062457	5863622.676	1490581.345
6	52,965405	36,068825	5864001.750	1490991.128
1	52,968175	36,069007	5864310.457	1490987.940

Общая площадь ОАН - 362632 кв. м. Периметр 2849 м. Приказ Управления по государственной охране объектов культурного наследия Орловской области от 05 сентября 2018 года № 150

Графическое изображение границ территории ОАН «Левый берег реки Ока», XVI-XIX вв.

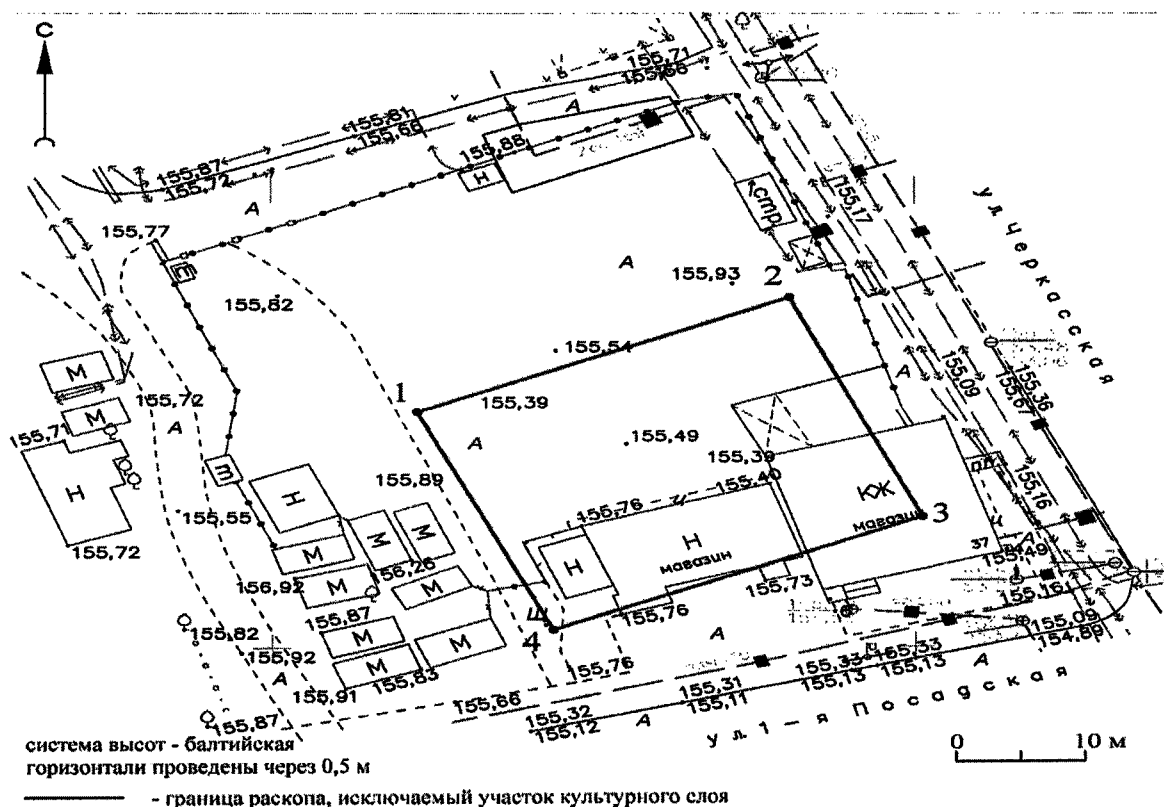


Таблица координат поворотных точек исключаемой площади из границ территории объекта археологического наследия «Культурный слой исторической части города Орла «Левый берег реки Ока», XVI-XIX вв.

ТАБЛИЦА КООРДИНАТ				
Поворотных точек археологического наблюдения на ВОАН «Культурный слой исторической части города Орла «Левый берег реки Ока» на земельных участках с кадастровыми номерами: 57:25:0020315:492, расположенного по адресу: Орловская область, город Орел, 57:25:0020315:15, расположенного по адресу: г. Орел, ул. 1-ая Посадская, д. 35, 57:25:0020315:50, расположенного по адресу: г. Орел, пер Воскресенский, ул. Черкасская, ул. 1-я Посадская, ул. Гагарина. 2025.				
1. Система координат		МСК-57 зона 1, WGS-84		
2. Координаты поворотных точек границы обследованной территории				
Обозначение характерных точек границ	Координаты характерных точек в местной системе координат (МСК-57 зона 1)		Координаты характерных точек во Всемирной геодезической системе координат (WGS-84)	
	Х	У	Северной широты	Восточной долготы
1	2	3	4	5
1	5863550.773	1491263.370	52.961238347	36.072533419
2	5863564.416	1491291.856	52.961347910	36.072966647
3	5863540.840	1491303.139	52.961131412	36.073116687
4	5863527.321	1491274.906	52.961022847	36.072687319
1	5863550.773	1491263.370	52.961238347	36.072533419

ОПИСАНИЕ		
Границы территории объекта археологического наследия «Культурный слой исторической части города Орла «Левый берег реки Ока»		
1. Сведения о частях границы		
Обозначение части границ		Описание прохождения части границ
от точки	до точки	
1	2	3
1	2	В восточном направлении на протяжении 69,2 м.
2	3	В юго-восточном направлении на протяжении 840 м.
3	4	В юго-западном направлении на протяжении 587 м.
4	5	В северо-западном направлении на протяжении 309 м.
5	6	В северо-восточном 558 м.
6	1	В северном направлении на протяжении 308,5 м.

Общая площадь ОАН - 362632 кв.м. Периметр 2849 м. Приказ Управления по государственной охране объектов культурного наследия Орловской области от 05 сентября 2018 года № 150

Объект культурного наследия (памятник археологии)
«Культурный слой исторической части города Орла «Правый берег реки Ока»

Описание границы территории ВОАН «Культурный слой исторической части города Орла «Правый берег реки Ока» на территории г. Орла, Орловской области.		
1. Сведения о частях границы		
Обозначение части границ		Описание прохождения части границ
от точки	до точки	
1	2	В восточном направлении на протяжении 47,44 м
2	3	В восток-северо-восточном направлении на протяжении 19,06 м
3	4	В юго-восточном направлении на протяжении 32,11 м
4	5	В восток-северо-восточном направлении на протяжении 74,09 м
5	6	В юго-восточном направлении на протяжении 508,11 м
6	7	В запад-юго-западном направлении на протяжении 199,89 м
7	8	В север-северо-восточном направлении на протяжении 337,05 м
8	9	В восток-северо-восточном направлении на протяжении 31,06 м
9	10	В север-северо-восточном направлении на протяжении 40,32 м
10	11	В северо-западном направлении на протяжении 8,71 м
11	12	В запад-юго-западном направлении на протяжении 3,55 м
12	13	В северо-западном направлении на протяжении 11,69 м
13	14	В запад-юго-западном направлении на протяжении 22,81
14	15	В северо-западном направлении на протяжении 8,27 м
15	16	В запад-юго-западном направлении на протяжении 15,76 м
16	17	В северо-западном направлении на протяжении 2,59 м
17	18	В запад-юго-западном направлении на протяжении 12,8 м
18	19	В север-северо-западном направлении на протяжении 102,66 м
19	1	В север-северо-западном направлении на протяжении 61,33 м

**Координаты поворотных точек по границам ОАН
«Правый берег реки Ока»:**

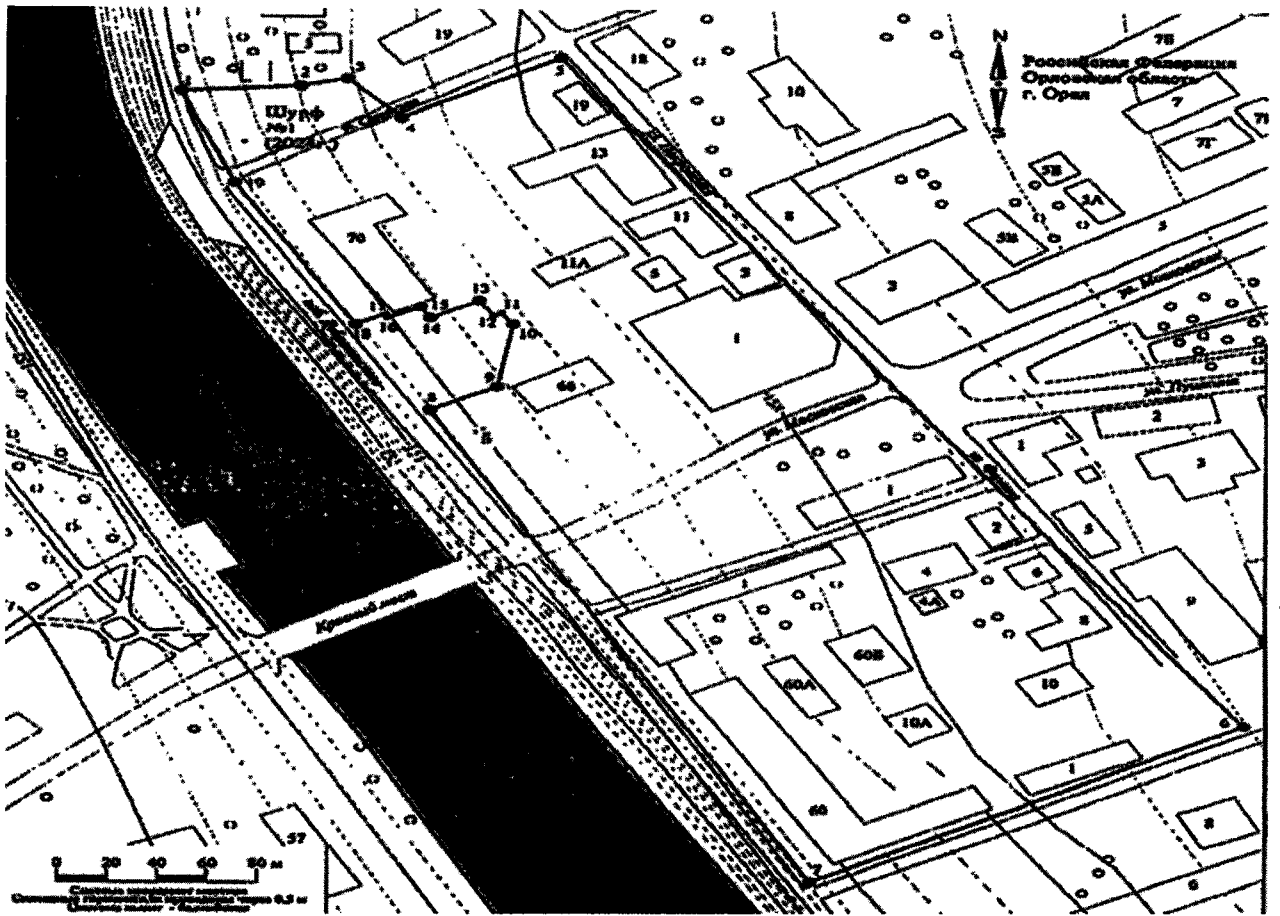
Таблица координат поворотных точек границы территории ВОАП «Культурный слой исторической части города Орла «Правый берег реки Ока» на территории г. Орла, Орловской области.				
Обозначение (номер) характерно й точки	координаты характерных точек во Всемирной геодезической си- стеме координат (WGS-84)		Координаты характерные точек в местной системе координат (МРСК-57.2)	
	Северн0 и широты	ВОСТОЧНОЙ долготы	X	Y
1	2	3	4	5
1	52.969042681	36.071322093	358543.67	1289622.73
2	52.969070197	36.072026797	358547.12	1289670.05
3	52.969111878	36.072301833	358551.91	1289688.49
4	52.968899910	36.072626111	358528.5	1289710.47
5	52.969231604	36.073582185	358565.94	1289774.4
6	52.965385607	36.077657518	358140.2	1290051.74
7	52.964516252	36.075054344	358042.01	1289877.63
8	52.967218185	36.072788255	358341.44	1289722.9
9	52.967350958	36.073194901	358356.44	1289750.1
10	52.967708575	36.073290708	358396.29	1289756.21
11	52.967774430	36.073220757	358403.58	1289751.45
12	52.967758212	36.073175140	358401.75	1289748.4
13	52.967848868	36.073087069	358411.79	1289742.4
14	52.967745726	36.072793643	358400.15	1289722.78
15	52.967811341	36.072735743	358407.42	1289718.83
16	52.967743168	36.072530162	358399.72	1289705.08
17	52.967763391	36.072511087	358401.96	1289703.78
18	52.967708146	36.072343934	358395.72	1289692.6
19	52.968524275	36.071631798	358486.15	1289644.01
1	52.969042681	36.071322093	358543.67	1289622.73

Общий периметр границы территории объекта археологического наследия составляет 1539,29 м.

Площадь территории объекта археологического наследия 88939 кв. м.

Метод определения координат характерных (поворотных, угловых) точек границы территории объекта археологического наследия: с помощью специального геодезического оборудования - GNSS-приемника Trimble R8, Model 4, серийный номер 5543440536, свидетельство о поверке № АПМ 0029406 от 21.09.2020, подключенного к сети базисной опорной.

Географическое изображение границ территории ОАН «Правый берег реки Ока»



Приложение 2
к приказу Управления
по государственной охране
объектов культурного наследия
Орловской области
от 13.05 2026 года № 91

Особый режим использования земельных участков, в границах которых
располагаются выявленные объекты археологического наследия.

Особый режим использования земельных участков, в границах которых располагаются выявленные объекты археологического наследия: «Культурный слой исторической части города Орла «Левый берег реки Ока» (расположен в центре г. Орла, в его центральной исторической части, в районе Красного (Мариинского) моста. Памятник располагается в междуречье Оки и Орлика, на надпойменной террасе и коренном берегу, сориентирован по направлению север-юг. Северная граница расположена на слиянии Оки и Орлика, южная граница проходит по улице 1-я Посадская, западная граница проходит вдоль правого берега реки Орлик (по улице Правый берег реки Орлик), восточная вдоль левого берега реки Ока (улица Левый берег реки Ока). Северная часть памятника находится в пределах границ ранее выявленного памятника культурного (археологического) наследия «детинец Орловской крепости» на стрелке рек Оки и Орлика); «Культурный слой исторической части города Орла «Правый берег реки Ока» (расположен в центре г. Орла, в его исторической части, в районе Красного (Мариинского) моста. Памятник располагается вдоль правого берега реки на надпойменной террасе и части коренного берега, сориентирован по направлению северо-запад - юго-восток. Северная граница расположена по улице Советская, южная граница проходит по улице Новосильская, западная граница проходит вдоль правого берега реки Ока (по набережной Дубровинского), северо-восточная по улице Покровская, юго-восточная по улице Фомина).

Запрещается:

- проведение земляных, строительных, хозяйственных и мелиоративных работ, в том числе работ по прокладке трубопроводов, по размещению линии электропередач, вышек мобильной связи и т.д.;
- вывоз грунта;
- распахивание плугом;
- разрушение и изъятие полностью или частично скрытых в земле, а также находящихся на поверхности земли остатков сооружений (постройки, хозяйственные ямы, погребения, культовые сооружения и иные объекты); предметов материальной культуры без специального разрешения (Открытого листа);
- размещение рекламы;
- устройство стоянок автотранспорта;
- любые виды деятельности, ухудшающие экологические условия на территории памятника и (или) нарушающие визуальное восприятие памятника.

Разрешается:

- проектирование и проведение охранных мероприятий, в том числе проведение научно-исследовательских археологических работ в случае согласования

данных работ в порядке, установленном действующим законодательством в сфере сохранения объектов культурного наследия;

- установка информационных знаков и указателей;
- проведение мониторинга; - проведение землеустроительных работ;
- доступ к объекту археологического наследия.