



ПРАВИТЕЛЬСТВО ОРЛОВСКОЙ ОБЛАСТИ

ПОСТАНОВЛЕНИЕ

25 декабря 2015 г.
г. Орёл

№ 866

Об установлении зоны охраны объекта культурного наследия регионального историко-культурного значения «Могила мирных жителей, расстрелянных фашистскими захватчиками», 1942 г., расположенного по адресу: Орловская область, Урицкий район, Архангельское с/п, место бывшей д. Колпачки

В соответствии со статьей 34 Федерального закона от 25 июня 2002 года № 73-ФЗ «Об объектах культурного наследия (памятниках истории и культуры) народов Российской Федерации», Положением о зонах охраны объектов культурного наследия (памятников истории и культуры) народов Российской Федерации, утвержденным постановлением Правительства Российской Федерации от 12 сентября 2015 года № 972 «Об утверждении Положения о зонах охраны объектов культурного наследия (памятников истории и культуры) народов Российской Федерации и о признании утратившими силу отдельных положений нормативных правовых актов Правительства Российской Федерации» (далее – Положение), Законом Орловской области от 3 июля 2014 года № 1637-ОЗ «Об объектах культурного наследия (памятниках истории и культуры) народов Российской Федерации, расположенных на территории Орловской области», на основании проекта зоны охраны объекта культурного наследия регионального историко-культурного значения «Могила мирных жителей, расстрелянных фашистскими захватчиками», 1942 г., расположенного по адресу: Орловская область, Урицкий район, Архангельское с/п, место бывшей д. Колпачки, положительного заключения государственной историко-культурной экспертизы проекта зоны охраны Правительство Орловской области постановляет:

1. Установить зону охраны объекта культурного наследия регионального историко-культурного значения «Могила мирных жителей, расстрелянных фашистскими захватчиками», 1942 г., расположенного по адресу: Орловская область, Урицкий район, Архангельское с/п, место бывшей д. Колпачки, согласно приложению 1 к настоящему постановлению.

2. Утвердить требования к градостроительным регламентам в границах зоны охраны объекта культурного наследия регионального историко-культурного значения «Могила мирных жителей, расстрелянных фашистскими захватчиками», 1942 г., расположенного по адресу: Орловская область, Урицкий район, Архангельское с/п, место бывшей д. Колпачки, согласно приложению 2 к настоящему постановлению.

3. Управлению по государственной охране объектов культурного наследия Орловской области:

направить копию настоящего постановления в течение 5 рабочих дней с даты вступления в силу в Управление градостроительства, архитектуры и землеустройства Орловской области, администрацию муниципального образования «Урицкий район Орловской области» для осуществления действий, указанных в абзаце первом пункта 27 Положения;

направить копию настоящего постановления в течение 7 календарных дней с даты вступления в силу в Департамент информационно-аналитической работы Орловской области для ее размещения в указанный срок в государственной специализированной информационной системе «Портал Орловской области – публичный информационный центр» в информационно-телекоммуникационной сети Интернет;

обеспечить внесение сведений о наличии зоны охраны объекта культурного наследия регионального историко-культурного значения «Могила мирных жителей, расстрелянных фашистскими захватчиками», 1942 г., расположенного по адресу: Орловская область, Урицкий район, Архангельское с/п, место бывшей д. Колпачки, в федеральную государственную информационную систему территориального планирования в течение 90 календарных дней с даты вступления в силу настоящего постановления;

направить копию настоящего постановления в течение 5 рабочих дней с даты вступления в силу в Управление Федеральной службы государственной регистрации, кадастра и картографии по Орловской области в соответствии с пунктом 4 части 3, частью 3.2 статьи 32 Федерального закона от 13 июля 2015 года № 218-ФЗ «О государственной регистрации недвижимости».

4. Настоящее постановление вступает в силу по истечении 10 календарных дней после дня его официального опубликования.

Временно исполняющий
обязанности Губернатора
Орловской области

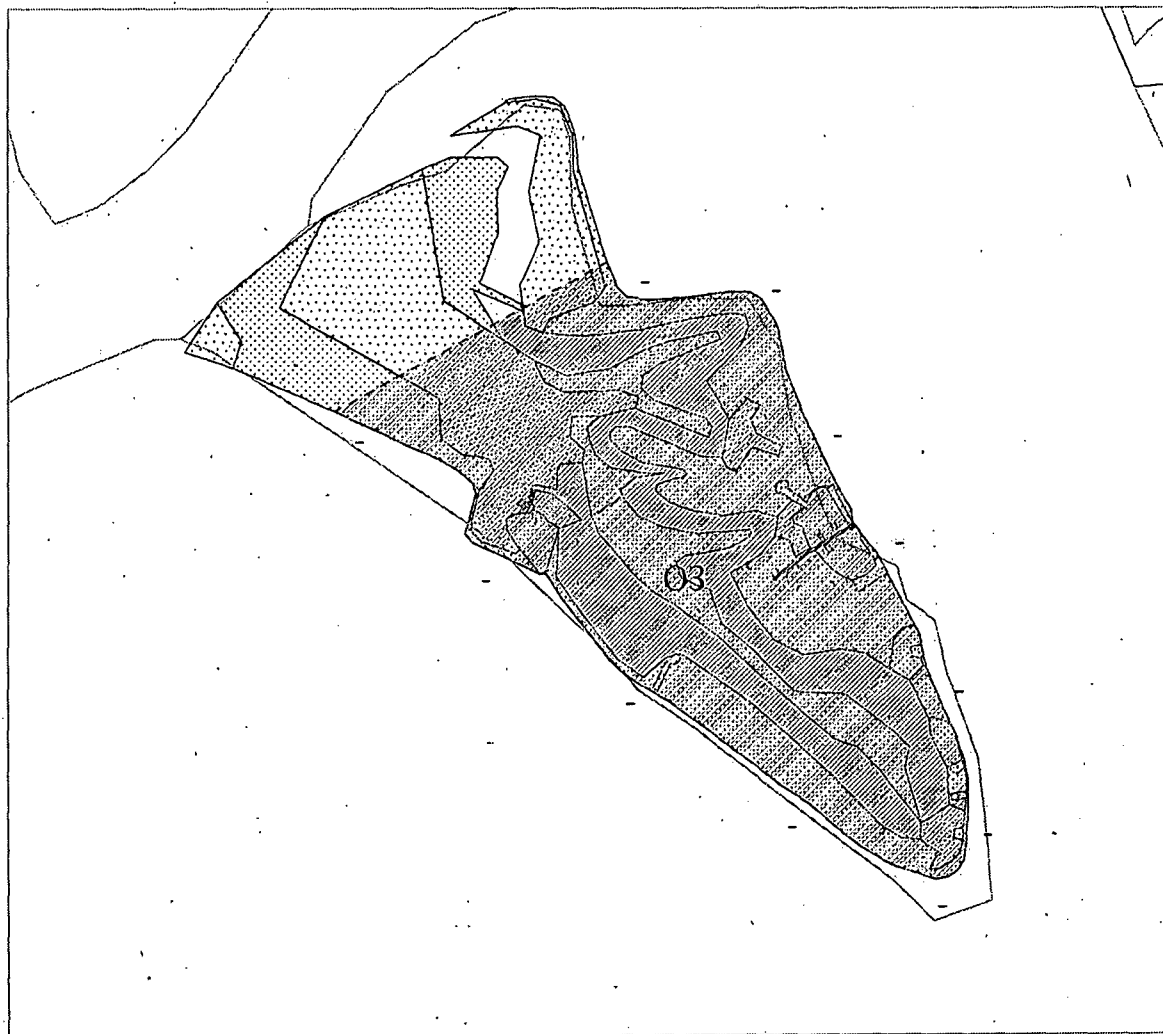


Ю. Н. Савенков

Приложение 1 к постановлению
Правительства Орловской области
от 25 декабря 2025 г. № 866

Зона охраны объекта культурного наследия регионального историко-культурного значения «Могила мирных жителей, расстрелянных фашистскими захватчиками», 1942 г., расположенного по адресу: Орловская область, Урицкий район, Архангельское с/п, место бывшей д. Колпачки

Схема границ зоны охраны объекта культурного наследия




Условные обозначения:



— объект культурного наследия регионального историко-культурного значения «Могила мирных жителей, расстрелянных фашистскими захватчиками», 1942 г., расположенный по адресу: Орловская область, Урицкий район, Архангельское с/п, место бывшей д. Колпачки;



– территория объекта культурного наследия регионального историко-культурного значения «Могила мирных жителей, расстрелянных фашистскими захватчиками», 1942 г., расположенного по адресу: Орловская область, Урицкий район, Архангельское с/п, место бывшей д. Колпачки;



– охранная зона объекта культурного наследия регионального историко-культурного значения «Могила мирных жителей, расстрелянных фашистскими захватчиками», 1942 г., расположенного по адресу: Орловская область, Урицкий район, Архангельское с/п, место бывшей д. Колпачки (ОЗ);

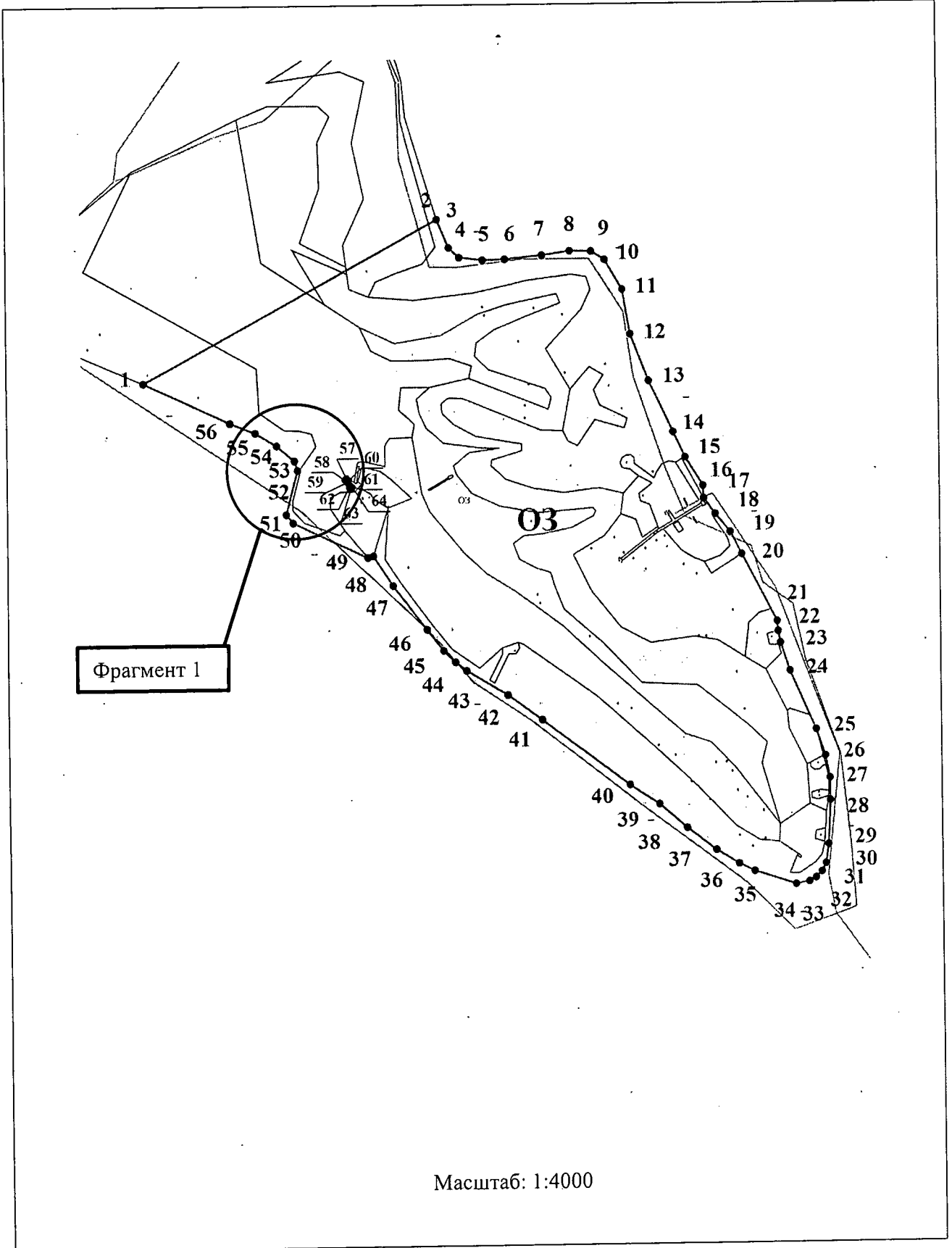


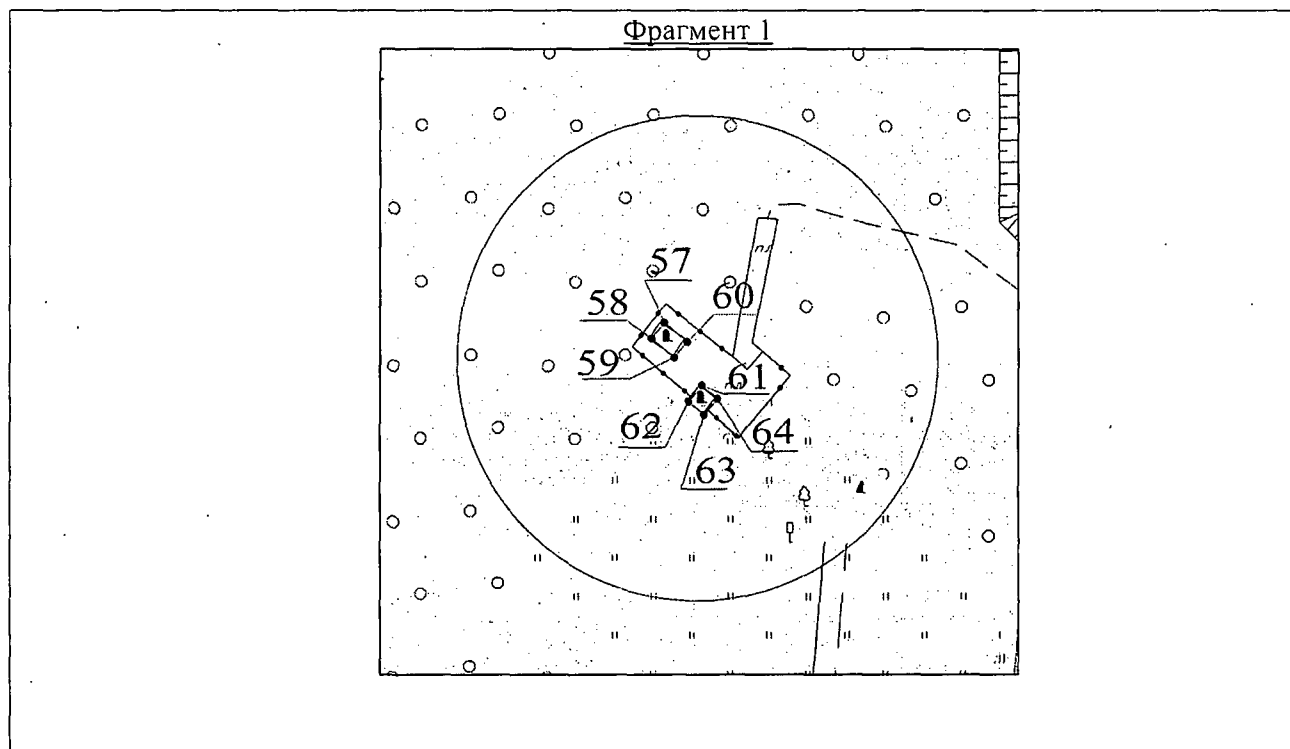
– граница кадастровых участков;

57:06:0020201

– номера кадастровых кварталов.

Графическое описание границ охранной зоны (ОЗ)







Условные обозначения:



– объект культурного наследия регионального историко-культурного значения «Могила мирных жителей, расстрелянных фашистскими захватчиками», 1942 г., расположенный по адресу: Орловская область, Урицкий район, Архангельское с/п, место бывшей д. Колпачки;



– территория объекта культурного наследия регионального историко-культурного значения «Могила мирных жителей, расстрелянных фашистскими захватчиками», 1942 г., расположенного по адресу: Орловская область, Урицкий район, Архангельское с/п, место бывшей д. Колпачки;



– охранная зона объекта культурного наследия регионального историко-культурного значения «Могила мирных жителей, расстрелянных фашистскими захватчиками», 1942 г., расположенного по адресу: Орловская область, Урицкий район, Архангельское с/п, место бывшей д. Колпачки (ОЗ);



– граница кадастровых участков;

•1

– номер характерной точки границы охранной зоны.

Текстовое описание охранной зоны (ОЗ)

Общая площадь зоны охраны объекта культурного наследия «Могила мирных жителей, расстрелянных фашистскими захватчиками», 1942 г., расположенного по адресу: Орловская область, Урицкий район, Архангельское с/п, место бывшей д. Колпачки, составляет 122 454 ± 122 кв. м.

Прохождение границы охранной зоны объекта культурного наследия		Описание прохождения охранной зоны объекта культурного наследия
от точки	до точки	
1	2	3
1	2	от точки 1 в северо-восточном направлении до точки 2
2	3	от точки 2 в юго-восточном направлении рядом с границей земельного участка с кадастровым номером 57:06:0020201:184, расположенного по адресу: Орловская область, р-н Урицкий, с/п Архангельское, 900 м северо-восточнее д. Грачевка до точки 3
3	4	от точки 3 в юго-восточном направлении рядом с границей земельного участка с кадастровым номером 57:06:0020201:184, расположенного по адресу: Орловская область, р-н Урицкий, с/п Архангельское, 900 м северо-восточнее д. Грачевка до точки 4
4	5	от точки 4 в юго-восточном направлении рядом с границей земельного участка с кадастровым номером 57:06:0020201:184, расположенного по адресу: Орловская область, р-н Урицкий, с/п Архангельское, 900 м северо-восточнее д. Грачевка до точки 5
5	6	от точки 5 в восточном направлении рядом с границей земельного участка с кадастровым номером 57:06:0020201:184, расположенного по адресу: Орловская область, р-н Урицкий, с/п Архангельское, 900 м северо-восточнее д. Грачевка до точки 6
6	7	от точки 6 в восточном направлении рядом с границей земельного участка с кадастровым номером 57:06:0020201:184, расположенного по адресу: Орловская область, р-н Урицкий, с/п Архангельское, 900 м северо-восточнее д. Грачевка до точки 7
7	8	от точки 7 в восточном направлении рядом с границей земельного участка с кадастровым номером 57:06:0020201:184, расположенного по адресу:

1	2	3
		Орловская область, р-н Урицкий, с/п Архангельское, 900 м северо-восточнее д. Грачевка до точки 8
8	9	от точки 8 в юго-восточном направлении рядом с границей земельного участка с кадастровым номером 57:06:0020201:184, расположенного по адресу: Орловская область, р-н Урицкий, с/п Архангельское, 900 м северо-восточнее д. Грачевка до точки 9
9	10	от точки 9 в юго-восточном направлении рядом с границей земельного участка с кадастровым номером 57:06:0020201:184, расположенного по адресу: Орловская область, р-н Урицкий, с/п Архангельское, 900 м северо-восточнее д. Грачевка до точки 10
10	11	от точки 10 в юго-восточном направлении рядом с границей земельного участка с кадастровым номером 57:06:0020201:184, расположенного по адресу: Орловская область, р-н Урицкий, с/п Архангельское, 900 м северо-восточнее д. Грачевка до точки 11
11	12	от точки 11 в южном направлении рядом с границей земельного участка с кадастровым номером 57:06:0020201:184 до точки 12
12	13	от точки 12 в юго-восточном направлении рядом с границей земельного участка с кадастровым номером 57:06:0020201:184, расположенного по адресу: Орловская область, р-н Урицкий, с/п Архангельское, 900 м северо-восточнее д. Грачевка до точки 13
13	14	от точки 13 в юго-восточном направлении рядом с границей земельного участка с кадастровым номером 57:06:0020201:184, расположенного по адресу: Орловская область, р-н Урицкий, с/п Архангельское, 900 м северо-восточнее д. Грачевка до точки 14
14	15	от точки 14 в юго-восточном направлении рядом с границей земельного участка с кадастровым номером 57:06:0020201:184, расположенного по адресу: Орловская область, р-н Урицкий, с/п Архангельское, 900 м северо-восточнее д. Грачевка до точки 15
15	16	от точки 15 в юго-восточном направлении рядом с границей земельного участка с кадастровым номером 57:06:0020201:184, расположенного по адресу: Орловская область, р-н Урицкий, с/п Архангельское, 900 м северо-восточнее д. Грачевка

1	2	3
		до точки 16
16	17	от точки 16 в южном направлении рядом с границей земельного участка с кадастровым номером 57:06:0020201:184, расположенного по адресу: Орловская область, р-н Урицкий, с/п Архангельское, 900 м северо-восточнее д. Грачевка до точки 17
17	18	от точки 17 в юго-восточном направлении рядом с границей земельного участка с кадастровым номером 57:06:0020201:184, расположенного по адресу: Орловская область, р-н Урицкий, с/п Архангельское, 900 м северо-восточнее д. Грачевка до точки 18
18	19	от точки 18 в юго-восточном направлении рядом с границей земельного участка с кадастровым номером 57:06:0020201:184, расположенного по адресу: Орловская область, р-н Урицкий, с/п Архангельское, 900 м северо-восточнее д. Грачевка до точки 19
19	20	от точки 19 в юго-восточном направлении рядом с границей земельного участка с кадастровым номером 57:06:0020201:184, расположенного по адресу: Орловская область, р-н Урицкий, с/п Архангельское, 900 м северо-восточнее д. Грачевка до точки 20
20	21	от точки 20 в юго-восточном направлении рядом с границей земельного участка с кадастровым номером 57:06:0020201:184, расположенного по адресу: Орловская область, р-н Урицкий, с/п Архангельское, 900 м северо-восточнее д. Грачевка до точки 21
21	22	от точки 21 в южном направлении рядом с границей земельного участка с кадастровым номером 57:06:0020201:184, расположенного по адресу: Орловская область, р-н Урицкий, с/п Архангельское, 900 м северо-восточнее д. Грачевка до точки 22
22	23	от точки 22 в юго-восточном направлении рядом с границей земельного участка с кадастровым номером 57:06:0020201:184, расположенного по адресу: Орловская область, р-н Урицкий, с/п Архангельское, 900 м северо-восточнее д. Грачевка до точки 23
23	24	от точки 23 в юго-восточном направлении рядом с границей земельного участка с кадастровым

1	2	3
		номером 57:06:0020201:184, расположенного по адресу: Орловская область, р-н Урицкий, с/п Архангельское, 900 м северо-восточнее д. Грачевка до точки 24
24	25	от точки 24 в юго-восточном направлении рядом с границей земельного участка с кадастровым номером 57:06:0020201:184, расположенного по адресу: Орловская область, р-н Урицкий, с/п Архангельское, 900 м северо-восточнее д. Грачевка до точки 25
25	26	от точки 25 в юго-восточном направлении рядом с границей земельного участка с кадастровым номером 57:06:0020201:184 до точки 26
26	27	от точки 26 в юго-восточном направлении рядом с границей земельного участка с кадастровым номером 57:06:0020201:184, расположенного по адресу: Орловская область, р-н Урицкий, с/п Архангельское, 900 м северо-восточнее д. Грачевка до точки 27
27	28	от точки 27 в южном направлении рядом с границей земельного участка с кадастровым номером 57:06:0020201:184, расположенного по адресу: Орловская область, р-н Урицкий, с/п Архангельское, 900 м северо-восточнее д. Грачевка до точки 28
28	29	от точки 28 в юго-западном направлении рядом с границей земельного участка с кадастровым номером 57:06:0020201:184, расположенного по адресу: Орловская область, р-н Урицкий, с/п Архангельское, 900 м северо-восточнее д. Грачевка до точки 29
29	30	от точки 29 в юго-западном направлении рядом с границей земельного участка с кадастровым номером 57:06:0020201:184, расположенного по адресу: Орловская область, р-н Урицкий, с/п Архангельское, 900 м северо-восточнее д. Грачевка до точки 30
30	31	от точки 30 в юго-западном направлении рядом с границей земельного участка с кадастровым номером 57:06:0020201:184, расположенного по адресу: Орловская область, р-н Урицкий, с/п Архангельское, 900 м северо-восточнее д. Грачевка до точки 31

1	2	3
31	32	от точки 31 в юго-западном направлении рядом с границей земельного участка с кадастровым номером 57:06:0020201:184, расположенного по адресу: Орловская область, р-н Урицкий, с/п Архангельское, 900 м северо-восточнее д. Грачевка до точки 32
32	33	от точки 32 в юго-западном направлении рядом с границей земельного участка с кадастровым номером 57:06:0020201:184 до точки 33
33	34	от точки 33 в западном направлении рядом с границей земельного участка с кадастровым номером 57:06:0020201:184, расположенного по адресу: Орловская область, р-н Урицкий, с/п Архангельское, 900 м северо-восточнее д. Грачевка до точки 34
34	35	от точки 34 в северо-западном направлении рядом с границей земельного участка с кадастровым номером 57:06:0020201:184, расположенного по адресу: Орловская область, р-н Урицкий, с/п Архангельское, 900 м северо-восточнее д. Грачевка до точки 35
35	36	от точки 35 в северо-западном направлении рядом с границей земельного участка с кадастровым номером 57:06:0020201:184, расположенного по адресу: Орловская область, р-н Урицкий, с/п Архангельское, 900 м северо-восточнее д. Грачевка до точки 36
36	37	от точки 36 в северо-западном направлении рядом с границей земельного участка с кадастровым номером 57:06:0020201:184, расположенного по адресу: Орловская область, р-н Урицкий, с/п Архангельское, 900 м северо-восточнее д. Грачевка до точки 37
37	38	от точки 37 в северо-западном направлении рядом с границей земельного участка с кадастровым номером 57:06:0020201:184, расположенного по адресу: Орловская область, р-н Урицкий, с/п Архангельское, 900 м северо-восточнее д. Грачевка до точки 38
38	39	от точки 38 в северо-западном направлении рядом с границей земельного участка с кадастровым номером 57:06:0020201:184, расположенного по адресу: Орловская область, р-н Урицкий, с/п Архангельское, 900 м северо-восточнее д. Грачевка до точки 39

1	2	3
39	40	от точки 39 в северо-западном направлении рядом с границей земельного участка с кадастровым номером 57:06:0020201:184, расположенного по адресу: Орловская область, р-н Урицкий, с/п Архангельское, 900 м северо-восточнее д. Грачевка до точки 40
40	41	от точки 40 в северо-западном направлении рядом с границей земельного участка с кадастровым номером 57:06:0020201:184, расположенного по адресу: Орловская область, р-н Урицкий, с/п Архангельское, 900 м северо-восточнее д. Грачевка до точки 41
41	42	от точки 41 в северо-западном направлении рядом с границей земельного участка с кадастровым номером 57:06:0020201:184, расположенного по адресу: Орловская область, р-н Урицкий, с/п Архангельское, 900 м северо-восточнее д. Грачевка до точки 42
42	43	от точки 42 в северо-западном направлении рядом с границей земельного участка с кадастровым номером 57:06:0020201:184, расположенного по адресу: Орловская область, р-н Урицкий, с/п Архангельское, 900 м северо-восточнее д. Грачевка до точки 43
43	44	от точки 43 в северо-западном направлении рядом с границей земельного участка с кадастровым номером 57:06:0020201:184, расположенного по адресу: Орловская область, р-н Урицкий, с/п Архангельское, 900 м северо-восточнее д. Грачевка до точки 44
44	45	от точки 44 в северо-западном направлении рядом с границей земельного участка с кадастровым номером 57:06:0020201:184, расположенного по адресу: Орловская область, р-н Урицкий, с/п Архангельское, 900 м северо-восточнее д. Грачевка до точки 45
45	46	от точки 45 в северо-западном направлении рядом с границей земельного участка с кадастровым номером 57:06:0020201:184, расположенного по адресу: Орловская область, р-н Урицкий, с/п Архангельское, 900 м северо-восточнее д. Грачевка до точки 46
46	47	от точки 46 в северо-западном направлении рядом

1	2	3
		с границей земельного участка с кадастровым номером 57:06:0020201:184, расположенного по адресу: Орловская область, р-н Урицкий, с/п Архангельское, 900 м северо-восточнее д. Грачевка до точки 47
47	48	от точки 47 в северо-западном направлении рядом с границей земельного участка с кадастровым номером 57:06:0020201:184, расположенного по адресу: Орловская область, р-н Урицкий, с/п Архангельское, 900 м северо-восточнее д. Грачевка до точки 48
48	49	от точки 48 в западном направлении рядом с границей земельного участка с кадастровым номером 57:06:0020201:184, расположенного по адресу: Орловская область, р-н Урицкий, с/п Архангельское, 900 м северо-восточнее д. Грачевка до точки 49
49	50	от точки 49 в северо-западном направлении рядом с границей земельного участка с кадастровым номером 57:06:0020201:184, расположенного по адресу: Орловская область, р-н Урицкий, с/п Архангельское, 900 м северо-восточнее д. Грачевка до точки 50
50	51	от точки 50 в северо-западном направлении рядом с границей земельного участка с кадастровым номером 57:06:0020201:184, расположенного по адресу: Орловская область, р-н Урицкий, с/п Архангельское, 900 м северо-восточнее д. Грачевка до точки 51
51	52	от точки 51 в северо-восточном направлении рядом с границей земельного участка с кадастровым номером 57:06:0020201:184, расположенного по адресу: Орловская область, р-н Урицкий, с/п Архангельское, 900 м северо-восточнее д. Грачевка до точки 52
52	53	от точки 52 в северном направлении рядом с границей земельного участка с кадастровым номером 57:06:0020201:184, расположенного по адресу: Орловская область, р-н Урицкий, с/п Архангельское, 900 м северо-восточнее д. Грачевка до точки 53
53	54	от точки 53 в северо-западном направлении рядом с границей земельного участка с кадастровым номером 57:06:0020201:184, расположенного по адресу: Орловская область, р-н Урицкий,

1	2	3
		с/п Архангельское, 900 м северо-восточнее д. Грачевка до точки 54
54	55	от точки 54 в северо-западном направлении рядом с границей земельного участка с кадастровым номером 57:06:0020201:184, расположенного по адресу: Орловская область, р-н Урицкий, с/п Архангельское, 900 м северо-восточнее д. Грачевка до точки 55
55	56	от точки 55 в северо-западном направлении рядом с границей земельного участка с кадастровым номером 57:06:0020201:184, расположенного по адресу: Орловская область, р-н Урицкий, с/п Архангельское, 900 м северо-восточнее д. Грачевка до точки 56
56	1	от точки 56 в северо-западном направлении рядом с границей земельного участка с кадастровым номером 57:06:0020201:184, расположенного по адресу: Орловская область, р-н Урицкий, с/п Архангельское, 900 м северо-восточнее д. Грачевка до точки 1
57	58	от точки 57 в юго-западном направлении по границе территории объекта культурного наследия до точки 58
58	59	от точки 58 в юго-восточном направлении по границе территории объекта культурного наследия до точки 59
59	60	от точки 59 в северо-восточном направлении по границе территории объекта культурного наследия до точки 60
60	57	от точки 60 в северо-западном направлении по границе территории объекта культурного наследия до точки 57
61	62	от точки 61 в юго-западном направлении по границе территории объекта культурного наследия до точки 62
62	63	от точки 62 в юго-восточном направлении по границе территории объекта культурного наследия до точки 63
63	64	от точки 63 в северо-восточном направлении по границе территории объекта культурного наследия до точки 64
64	61	от точки 64 в северо-западном направлении по границе территории объекта культурного наследия до точки 61

Координаты поворотных точек охранной зоны (ОЗ)

1. МСК-57		
№ точки	X	Y
1	2	3
1	366857.62	1257653.55
2	366982.22	1257881.78
3	366960.41	1257890.90
4	366952.81	1257898.99
5	366950.62	1257917.14
6	366951.17	1257934.37
7	366953.97	1257963.45
8	366957.22	1257984.66
9	366956.89	1258001.30
10	366950.33	1258011.55
11	366927.14	1258025.06
12	366892.77	1258031.12
13	366856.68	1258044.86
14	366817.14	1258063.42
15	366797.63	1258072.58
16	366775.53	1258086.15
17	366765.78	1258086.54
18	366753.81	1258095.29
19	366739.93	1258106.83
20	366722.72	1258115.94
21	366670.84	1258142.90
22	366663.12	1258143.61
23	366654.18	1258145.37
24	366632.38	1258152.59
25	366587.16	1258172.52
26	366566.31	1258179.44
27	366548.99	1258182.82
28	366531.63	1258182.93
29	366497.26	1258181.32
30	366482.38	1258179.10
31	366475.99	1258175.95
32	366471.33	1258171.36
33	366468.34	1258166.26
34	366466.33	1258155.67
35	366476.85	1258123.59
36	366482.92	1258111.37

1	2	3
37	366493.77	1258093.85
38	366511.31	1258071.49
39	366530.01	1258050.41
40	366545.17	1258027.63
41	366596.63	1257960.51
42	366615.82	1257933.90
43	366634.77	1257902.19
44	366641.48	1257893.59
45	366650.48	1257884.46
46	366666.90	1257871.66
47	366700.59	1257845.39
48	366723.78	1257830.25
49	366722.53	1257826.06
50	366749.61	1257768.08
51	366756.02	1257762.87
52	366789.89	1257771.89
53	366797.29	1257769.44
54	366809.12	1257755.75
55	366818.95	1257739.41
56	366826.68	1257719.98
1	366857.62	1257653.55
57	366783.58	1257809.73
58	366782.19	1257808.55
59	366780.48	1257810.59
60	366781.87	1257811.76
57	366783.58	1257809.73
61	366778.01	1257813.12
62	366776.56	1257811.88
63	366775.36	1257813.29
64	366776.81	1257814.53
61	366778.01	1257813.12

Приложение 2 к постановлению
Правительства Орловской области
от 25 декабря 2025 г. № 866

Требования к градостроительным регламентам
в границах зоны охраны объекта культурного наследия регионального
историко-культурного значения «Могила мирных жителей, расстрелянных
фашистскими захватчиками», 1942 г., расположенного по адресу: Орловская
область, Урицкий район, Архангельское с/п, место бывшей д. Колпачки

Режим использования земель и земельных участков, требования
к градостроительным регламентам в границах охранной зоны (ОЗ) –
запрещается:

а) строительство, за исключением линейных объектов, не нарушающих
характеристики историко-градостроительной среды, и применения
специальных мер, направленных на сохранение и (или) восстановление
(регенерацию) историко-градостроительной и (или) природной среды
объекта культурного наследия (восстановление, воссоздание, восполнение
частично или полностью утраченных элементов и (или) характеристик
историко-градостроительной и (или) природной среды);

б) использование строительных технологий, оказывающих негативное
воздействие на объект культурного наследия и историческую застройку;

в) размещение взрыво- и пожароопасных объектов, угрожающих
сохранности объекта культурного наследия, выявленных объектов
культурного наследия;

г) строительство линейных объектов, нарушающих характеристики
историко-градостроительной среды (наземный и надземный способы
прокладки инженерных сетей), за исключением случаев, если такое
строительство направлено на минимизацию негативного воздействия
на объект культурного наследия и его историко-градостроительную и (или)
природную среду;

д) размещение рекламы, вывесок, за исключением случаев, если такое
размещение необходимо для обеспечения современного использования
объекта культурного наследия, в том числе установки:

мемориальных досок, памятных знаков, информационных табличек
площадью информационного поля не более 0,6 кв. м;

указателей расположения туристских ресурсов с габаритами не более
1,8 м по высоте и 1,2 м по ширине;

строительной сетки с изображением объекта ремонта или
реконструкции;

элементов информационно-декоративного оформления событийного
характера (мобильных информационных конструкций);

е) размещение некапитальных строений, сооружений и объектов, включая автостоянки, киоски, навесы, которые нарушают характеристики историко-градостроительной и (или) природной среды, за исключением случаев, если такое размещение необходимо для обеспечения современного использования объекта культурного наследия, в том числе на время проведения работ по сохранению объекта культурного наследия, ремонта или реконструкции объектов капитального строительства, а также на время проведения публичных мероприятий;

ж) размещение базовых станций сотовой связи, башенных и антенно-мачтовых конструкций, включая телевизионные и радиоантенны, которые препятствуют визуальному восприятию объекта культурного наследия в его историко-градостроительной и (или) природной среде, в том числе сохранению и (или) восстановлению соотношения открытых и закрытых пространств, градостроительных (планировочных, типологических, масштабных) характеристик историко-градостроительной и (или) природной среды. Этот запрет не применяется к базовым станциям сотовой связи, башенным и антенно-мачтовым конструкциям, включая телевизионные и радиоантенны, которые размещены до 1 марта 2025 года, и не ограничивает проведение работ по ремонту и модернизации базовых станций сотовой связи, башенных и антенно-мачтовых конструкций, включая телевизионные и радиоантенны, в пределах их объемно-пространственных параметров;

з) проведение работ в области благоустройства, за исключением случаев, если такие работы не оказывают негативного воздействия на объект культурного наследия, или не нарушают характеристики его историко-градостроительной среды, или необходимы для обеспечения его функционирования либо обеспечения жизнедеятельности населения, в том числе:

устройства и ремонта проездов, проходов с использованием в покрытии асфальтобетона, натуральных материалов (камень, гранит, гравийная смесь) или имитирующих их (тротуарная плитка) с организацией водоотведения;

установки малых архитектурных форм, произведений монументально-декоративного искусства, мемориальных знаков, отдельно стоящего оборудования освещения, соответствующих характеру историко-градостроительной среды;

посадки деревьев и кустарников с компактной или формируемой кроной, не препятствующих визуальному восприятию объекта культурного наследия, разбивки газонов, устройства клумб (цветников);

установки прозрачных ограждений, формирующих территории общего пользования, с применением материалов, соответствующих характеру историко-градостроительной среды; допускается применение строительных ограждений на время производства земляных, хозяйственных, ремонтных и иных работ;

и) размещение отходов производства и потребления, устройство складов и захоронений ядохимикатов.