



# ПРАВИТЕЛЬСТВО ОРЛОВСКОЙ ОБЛАСТИ

## ПОСТАНОВЛЕНИЕ

14 ноября 2025 г.  
г. Орёл

№ 729

Об установлении публичного сервитута  
в целях эксплуатации линейного объекта  
«Газопровод, д. Малая Булгакова»

В соответствии с главой V.7 Земельного кодекса Российской Федерации, статьей 3.9 Федерального закона от 25 октября 2001 года № 137-ФЗ «О введении в действие Земельного кодекса Российской Федерации», Законом Орловской области от 10 ноября 2014 года № 1683-ОЗ «О Правительстве Орловской области», на основании ходатайства об установлении публичного сервитута АО «Газпром газораспределение Орел» (ОГРН 1025700826667, ИНН 5700000020) (далее также – обладатель публичного сервитута) Правительство Орловской области постановляет:

1. Установить публичный сервитут в целях эксплуатации линейного объекта «Газопровод, д. Малая Булгакова» (далее также соответственно – публичный сервитут, Объект), созданного до 30 декабря 2004 года и используемого АО «Газпром газораспределение Орел», в отношении которого у АО «Газпром газораспределение Орел» отсутствуют права, предусмотренные законодательством Российской Федерации, и который эксплуатируется для организации газоснабжения населения, в отношении:

1) части земельного участка с кадастровым номером 57:10:1640101:254, расположенного по адресу: местоположение установлено относительно ориентира, расположенного в границах участка. Почтовый адрес ориентира: Российская Федерация, Орловская область, г. Орёл, ул. Баграмяна, 6;

2) части земельного участка с кадастровым номером 57:25:0040408:2747, расположенного по адресу: Российская Федерация, Орловская область, городской округ город Орёл, г. Орёл, ул. Баграмяна, 4б;

3) части земельного участка с кадастровым номером 57:10:1630101:100, расположенного по адресу: Российская Федерация, Орловская область, м. о. Орловский, п. Булгаковский, ул. Придорожная, з/у 11;

4) части земельного участка с кадастровым номером 57:10:1640101:1, расположенного по адресу: местоположение установлено относительно

ориентира, расположенного в границах участка. Почтовый адрес ориентира: Российская Федерация, Орловская область, Орловский муниципальный район, с/п Платоновское, п. Булгаковский, ул. Придорожная, участок 3;

5) части земельного участка с кадастровым номером 57:00:0000000:283, расположенного по адресу: Российская Федерация, Орловская область, р-н Орловский, с/п Платоновское, п. Булгаковский, ул. Городская, д. 7;

6) части земельного участка с кадастровым номером 57:10:1640101:223, расположенного по адресу: Российская Федерация, Орловская область, р-н Орловский, с/п Платоновское, п. Булгаковский, ул. Придорожная, д. 9а;

7) части земельного участка с кадастровым номером 57:10:1640101:224, расположенного по адресу: Российская Федерация, Орловская область, р-н Орловский, с/п Платоновское, п. Булгаковский, ул. Придорожная, д. 9;

8) части земельного участка с кадастровым номером 57:10:1640101:225, расположенного по адресу: Российская Федерация, Орловская область, м. о. Орловский, п. Булгаковский, ул. Городская, з/у 13;

9) части земельного участка с кадастровым номером 57:10:1640101:226, расположенного по адресу: местоположение установлено относительно ориентира, расположенного в границах участка. Почтовый адрес ориентира: Орловская область, р-н Орловский, с/п Платоновское, п. Булгаковский, ул. Городская, д. 5;

10) части земельного участка с кадастровым номером 57:10:1640101:228, расположенного по адресу: Российская Федерация, Орловская область, р-н Орловский, с/п Платоновское, п. Булгаковский, ул. Городская, 7а;

11) части земельного участка с кадастровым номером 57:10:1640101:230, расположенного по адресу: местоположение установлено относительно ориентира, расположенного в границах участка. Почтовый адрес ориентира: Орловская область, р-н Орловский, п. Булгаковский, Платоновское, ул. Придорожная, д. 7а;

12) части земельного участка с кадастровым номером 57:10:1640101:233, расположенного по адресу: Российская Федерация, Орловская область, р-н Орловский, п. Булгаковский, ул. Придорожная, д. 13;

13) части земельного участка с кадастровым номером 57:10:1640101:234, расположенного по адресу: местоположение установлено относительно ориентира, расположенного в границах участка. Почтовый адрес ориентира: Орловская область, р-н Орловский, с/п Платоновское, п. Булгаковский, ул. Городская, д. 4;

14) части земельного участка с кадастровым номером 57:10:1640101:238, расположенного по адресу: местоположение установлено относительно ориентира, расположенного в границах участка. Почтовый адрес ориентира: Орловская область, р-н Орловский, с/п Платоновское, п. Булгаковский, ул. Придорожная, д. 5;

15) части земельного участка с кадастровым номером 57:10:1640101:241, расположенного по адресу: Российская Федерация,

Орловская область, р-н Орловский, с/п Платоновское, п. Булгаковский, ул. Придорожная, д. 6;

16) части земельного участка с кадастровым номером 57:10:1640101:246, расположенного по адресу: местоположение установлено относительно ориентира, расположенного в границах участка. Почтовый адрес ориентира: Орловская область, р-н Орловский, п. Булгаковский, Платоновское, ул. Придорожная, д. 22;

17) части земельного участка с кадастровым номером 57:10:1640101:325, расположенного по адресу: Российская Федерация, Орловская область, р-н Орловский, с/п Платоновское, п. Булгаковский, ул. Городская, д. 9;

18) части земельного участка с кадастровым номером 57:10:1640101:252, расположенного по адресу: местоположение установлено относительно ориентира, расположенного в границах участка. Почтовый адрес ориентира: Орловская область, р-н Орловский, п. Булгаковский, Платоновское, ул. Придорожная, д. 2 «а»;

19) части земельного участка с кадастровым номером 57:10:1640101:255, расположенного по адресу: местоположение установлено относительно ориентира, расположенного в границах участка. Почтовый адрес ориентира: Российская Федерация, Орловская область, р-н Орловский, с/п Платоновское, п. Булгаковский, ул. Городская, д. 14а;

20) части земельного участка с кадастровым номером 57:10:1640101:259, расположенного по адресу: местоположение установлено относительно ориентира, расположенного в границах участка. Почтовый адрес ориентира: Орловская область, р-н Орловский, с/п Платоновское, п. Булгаковский, ул. Городская, д. 8 «а»;

21) части земельного участка с кадастровым номером 57:10:1640101:28, расположенного по адресу: Российская Федерация, Орловская область, м. о. Орловский, п. Булгаковский, ул. Городская, з/у 6;

22) части земельного участка с кадастровым номером 57:10:1640101:294, расположенного по адресу: Российская Федерация, Орловская область, р-н Орловский, с/п Платоновское, п. Булгаковский, ул. Придорожная, д. 10;

23) части земельного участка с кадастровым номером 57:10:1640101:327, расположенного по адресу: Российская Федерация, Орловская область, р-н Орловский, с/п Платоновское, п. Булгаковский, ул. Городская, д. 10;

24) части земельного участка с кадастровым номером 57:10:1640101:41, расположенного по адресу: Российская Федерация, Орловская область, м. о. Орловский, п. Булгаковский, ул. Придорожная, з/у 8;

25) части земельного участка с кадастровым номером 57:10:1640101:465, расположенного по адресу: Российская Федерация, Орловская область, р-н Орловский, с/п Платоновское, п. Булгаковский, ул. Городская;

26) части земельного участка с кадастровым номером 57:10:1640101:475, расположенного по адресу: Российская Федерация, Орловская область, муниципальный округ Орловский, п. Булгаковский, ул. Городская;

27) части земельного участка с кадастровым номером 57:10:1640101:476, расположенного по адресу: Российская Федерация, Орловская область, муниципальный округ Орловский, п. Булгаковский, ул. Городская;

28) части земельного участка с кадастровым номером 57:10:1650101:2098, расположенного по адресу: Российская Федерация, Орловская область, р-н Орловский, с/п Платоновское, д. Хардиково;

29) части земельного участка с кадастровым номером 57:10:1650101:550, расположенного по адресу: Российская Федерация, Орловская область, р-н Орловский, с/п Платоновское, д. Хардиково;

30) части земельного участка с кадастровым номером 57:10:1650101:719, расположенного по адресу: Российская Федерация, Орловская область, р-н Орловский, с. п. Платоновское, д. Хардиково, ул. Платоновская, д. 9;

31) части земельного участка с кадастровым номером 57:10:1650101:727, расположенного по адресу: Российская Федерация, Орловская область, р-н Орловский, с. п. Платоновское, д. Хардиково;

32) части земельного участка с кадастровым номером 57:10:1640101:247, расположенного по адресу: местоположение установлено относительно ориентира, расположенного в границах участка. Почтовый адрес ориентира: Орловская область;

33) части земельного участка с кадастровым номером 57:10:1650101:739, расположенного по адресу: Российская Федерация, Орловская область, р-н Орловский, с. п. Платоновское, д. Хардиково, ул. Орловская, д. 1;

34) части земельного участка с кадастровым номером 57:10:1640101:11, расположенного по адресу: местоположение установлено относительно ориентира, расположенного в границах участка. Почтовый адрес ориентира: Орловская область;

35) части земель, государственная собственность на которые не разграничена, в кадастровом квартале 57:10:1640101;

36) части земель, государственная собственность на которые не разграничена, в кадастровом квартале 57:10:1650101;

37) части земель, государственная собственность на которые не разграничена, в кадастровом квартале 57:25:0040408.

2. Утвердить границы публичного сервитута согласно приложению 1 к настоящему постановлению.

3. Установить срок публичного сервитута – 10 лет. Считать публичный сервитут установленным со дня внесения сведений о нем в Единый государственный реестр недвижимости.

4. При установлении зон с особыми условиями использования территорий и ограничений прав на земли и земельные участки, указанные в пункте 1 настоящего постановления, руководствоваться постановлением Правительства Российской Федерации от 20 ноября 2000 года № 878 «Об утверждении Правил охраны газораспределительных сетей».

5. Плата за публичный сервитут в отношении каждого из земельных участков, указанных соответственно в подпунктах 28, 32, 34 пункта 1 настоящего постановления (далее также совместно – плата за публичный сервитут), устанавливается в размере 0,01 процента кадастровой стоимости соответствующего земельного участка за каждый год использования этого земельного участка. При этом плата за публичный сервитут не может быть менее чем 0,1 процента кадастровой стоимости соответствующего земельного участка, обремененного сервитутом, за весь срок сервитута.

Плата за публичный сервитут вносится в местный бюджет в соответствии со статьей 62 Бюджетного кодекса Российской Федерации обладателем публичного сервитута единовременным платежом не позднее шести месяцев со дня принятия настоящего постановления.

Плата за публичный сервитут рассчитывается пропорционально площади каждого земельного участка в установленных границах публичного сервитута.

Расчет платы за публичный сервитут осуществляется по формуле:

$$P_o = P_r \times C, \text{ где:}$$

$P_o$  – размер платы за публичный сервитут за весь срок публичного сервитута (руб.);

$C$  – срок публичного сервитута – 10 лет;

$P_r$  – размер платы за публичный сервитут за каждый год использования частей земельных участков, указанных соответственно в подпунктах 28, 32, 34 пункта 1 настоящего постановления (руб.), рассчитываемый по формуле:

$$P_r = (ПР_r \times КС) / ПЛ_{озу} \times ПЛ_{чзу}, \text{ где:}$$

$ПР_r$  – процент кадастровой стоимости земельных участков, указанных соответственно в подпунктах 28, 32, 34 пункта 1 настоящего постановления, за каждый год использования этих земельных участков – 0,01 %;

$КС$  – кадастровая стоимость земельных участков, указанных соответственно в подпунктах 28, 32, 34 пункта 1 настоящего постановления (руб.);

$ПЛ_{озу}$  – площадь земельных участков, указанных соответственно в подпунктах 28, 32, 34 пункта 1 настоящего постановления (кв. м);

$ПЛ_{чзу}$  – площадь частей земельных участков, указанных соответственно в подпунктах 28, 32, 34 пункта 1 настоящего постановления, в установленных границах публичного сервитута (кв. м).

При этом  $P_o \geq P_m$ , если  $P_o < P_m$ , то  $P_o = P_m$ .

$$P_m = (PP_m \times KC) / ПЛ_{озу} \times ПЛ_{чзу}, \text{ где:}$$

$P_m$  – размер минимальной платы за публичный сервитут за весь срок публичного сервитута (руб.);

$PP_m$  – процент кадастровой стоимости земельных участков, указанных соответственно в подпунктах 28, 32, 34 пункта 1 настоящего постановления, за весь срок публичного сервитута – 0,1 %.

6. Плата за публичный сервитут в отношении земель, указанных в подпунктах 35–37 пункта 1 настоящего постановления (далее также соответственно – плата за публичный сервитут на землях, государственная собственность на которые не разграничена, земли), устанавливается в размере 0,01 процента среднего уровня кадастровой стоимости земельных участков соответственно по Орловскому муниципальному округу Орловской области, городскому округу город Орёл за каждый год использования земель. При этом плата за публичный сервитут не может быть менее чем 0,1 процента среднего уровня кадастровой стоимости земельных участков соответственно по Орловскому муниципальному округу Орловской области, городскому округу город Орёл в отношении земель, обремененных сервитутом, за весь срок сервитута.

Плата за публичный сервитут на землях, государственная собственность на которые не разграничена, вносится в местный бюджет в соответствии со статьей 62 Бюджетного кодекса Российской Федерации владельцем публичного сервитута единовременным платежом не позднее шести месяцев со дня принятия настоящего постановления.

Плата за публичный сервитут на землях, государственная собственность на которые не разграничена, рассчитывается пропорционально площади таких земель в установленных границах публичного сервитута.

Расчет платы за публичный сервитут на землях, государственная собственность на которые не разграничена, осуществляется по формуле:

$$P_{он} = P_{гн} \times C, \text{ где:}$$

$P_{он}$  – размер платы за публичный сервитут на землях, государственная собственность на которые не разграничена, за весь срок публичного сервитута (руб.);

$C$  – срок публичного сервитута – 10 лет;

$P_{гн}$  – размер платы за публичный сервитут за каждый год использования земель, указанных соответственно в подпунктах 35–37 пункта 1 настоящего постановления (руб.), рассчитываемый по формуле:

$$P_{гн} = KC_{ср} \times ПЛ_{зпс} \times PP_{гн}, \text{ где:}$$

$КС_{ср}$  – средний уровень кадастровой стоимости земельных участков соответственно по Орловскому муниципальному округу Орловской области, городскому округу город Орёл (руб./кв. м);

$ПЛ_{зпс}$  – площадь земель, указанных соответственно в подпунктах 35–37 пункта 1 настоящего постановления, в установленных границах публичного сервитута (кв. м);

$ПР_{гн}$  – процент среднего уровня кадастровой стоимости земельных участков соответственно по Орловскому муниципальному округу Орловской области, городскому округу город Орёл за каждый год использования земель, указанных соответственно в подпунктах 35–37 пункта 1 настоящего постановления, – 0,01 %.

При этом  $P_{он} \geq P_{мн}$ , если  $P_{он} < P_{мн}$ , то  $P_{он} = P_{мн}$ .

$$P_{мн} = КС_{ср} \times ПЛ_{зпс} \times ПР_{гн}, \text{ где:}$$

$P_{мн}$  – размер минимальной платы за публичный сервитут на землях, государственная собственность на которые не разграничена, за весь срок публичного сервитута (руб.);

$ПР_{гн}$  – процент среднего уровня кадастровой стоимости земельных участков соответственно по Орловскому муниципальному округу Орловской области, городскому округу город Орёл в отношении земель, указанных соответственно в подпунктах 35–37 пункта 1 настоящего постановления, обремененных сервитутом, за весь срок сервитута – 0,1 %.

7. Утвердить график проведения работ при осуществлении эксплуатации линейного объекта «Газопровод, д. Малая Булгакова» на земельных участках, указанных в подпунктах 28, 32, 34 пункта 1 настоящего постановления, и землях, указанных в подпунктах 35–37 пункта 1 настоящего постановления, согласно приложению 2 к настоящему постановлению.

8. Обладателю публичного сервитута обеспечить:

заключение соглашения об осуществлении публичного сервитута с правообладателями земельных участков, указанных в подпунктах 1–27, 29–31, 33 пункта 1 настоящего постановления, в соответствии с требованиями земельного законодательства;

приведение земель и земельных участков, указанных в пункте 1 настоящего постановления, в состояние, пригодное для использования в соответствии с видом разрешенного использования, в срок не позднее чем три месяца после завершения эксплуатации линейного объекта «Газопровод, д. Малая Булгакова», для размещения которого был установлен публичный сервитут.

9. Управлению градостроительства, архитектуры и землеустройства Орловской области в течение пяти рабочих дней со дня принятия настоящего постановления:

обеспечить размещение настоящего постановления в государственной специализированной информационной системе «Портал Орловской области – публичный информационный центр» в информационно-телекоммуникационной сети Интернет;

направить копию настоящего постановления в филиал публично-правовой компании «Роскадастр» по Орловской области;

направить обладателю публичного сервитута копию настоящего постановления, сведения о лицах, являющихся правообладателями земельных участков, указанных в подпунктах 1–34 пункта 1 настоящего постановления, копии документов, подтверждающих права указанных лиц на данные земельные участки.

Временно исполняющий  
обязанности Губернатора  
Орловской области

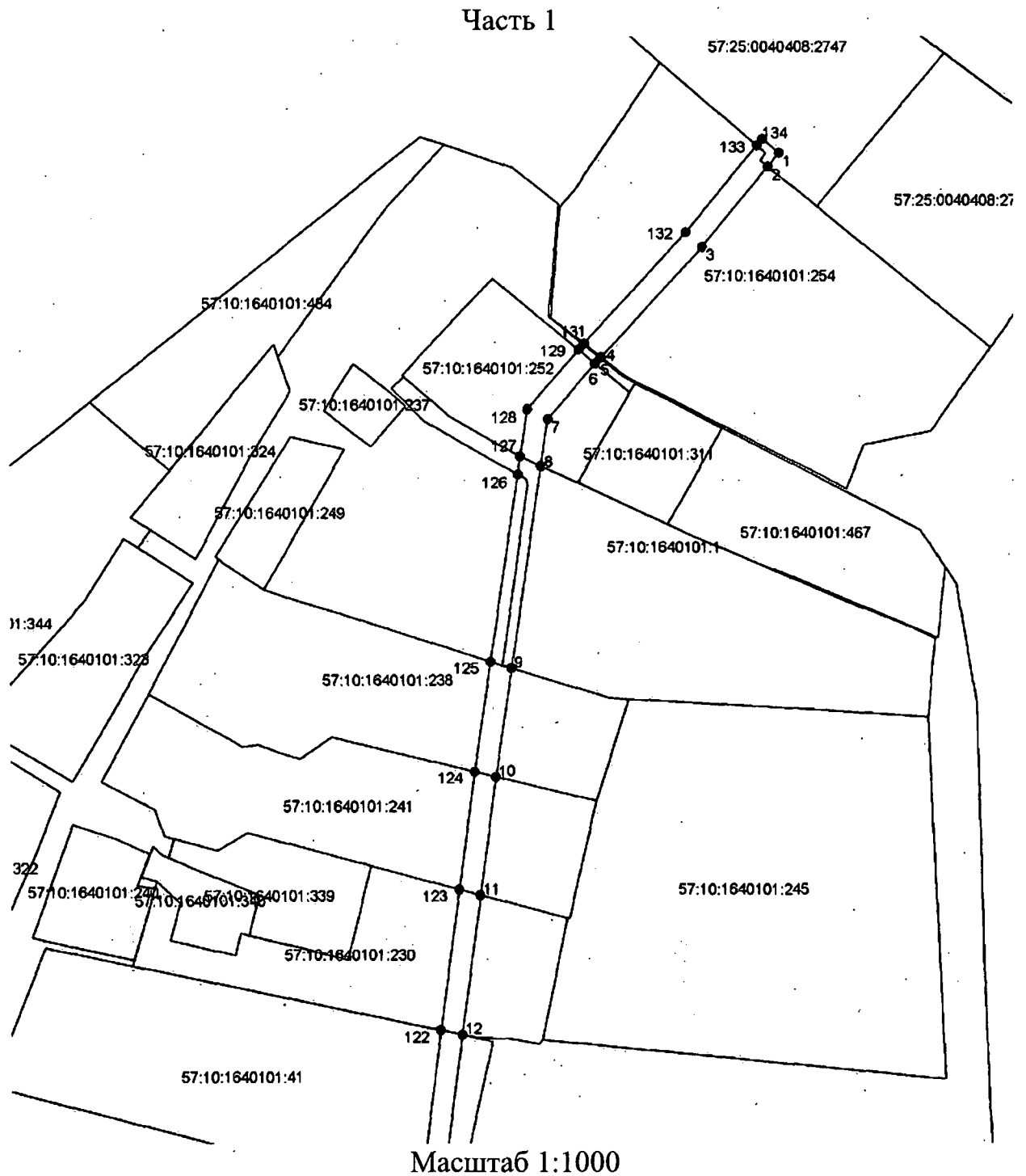


С. П. Борзенков

Приложение 1 к постановлению  
Правительства Орловской области  
от 14 ноября 2025 г. № 729

Графическое описание местоположения границ публичного сервитута

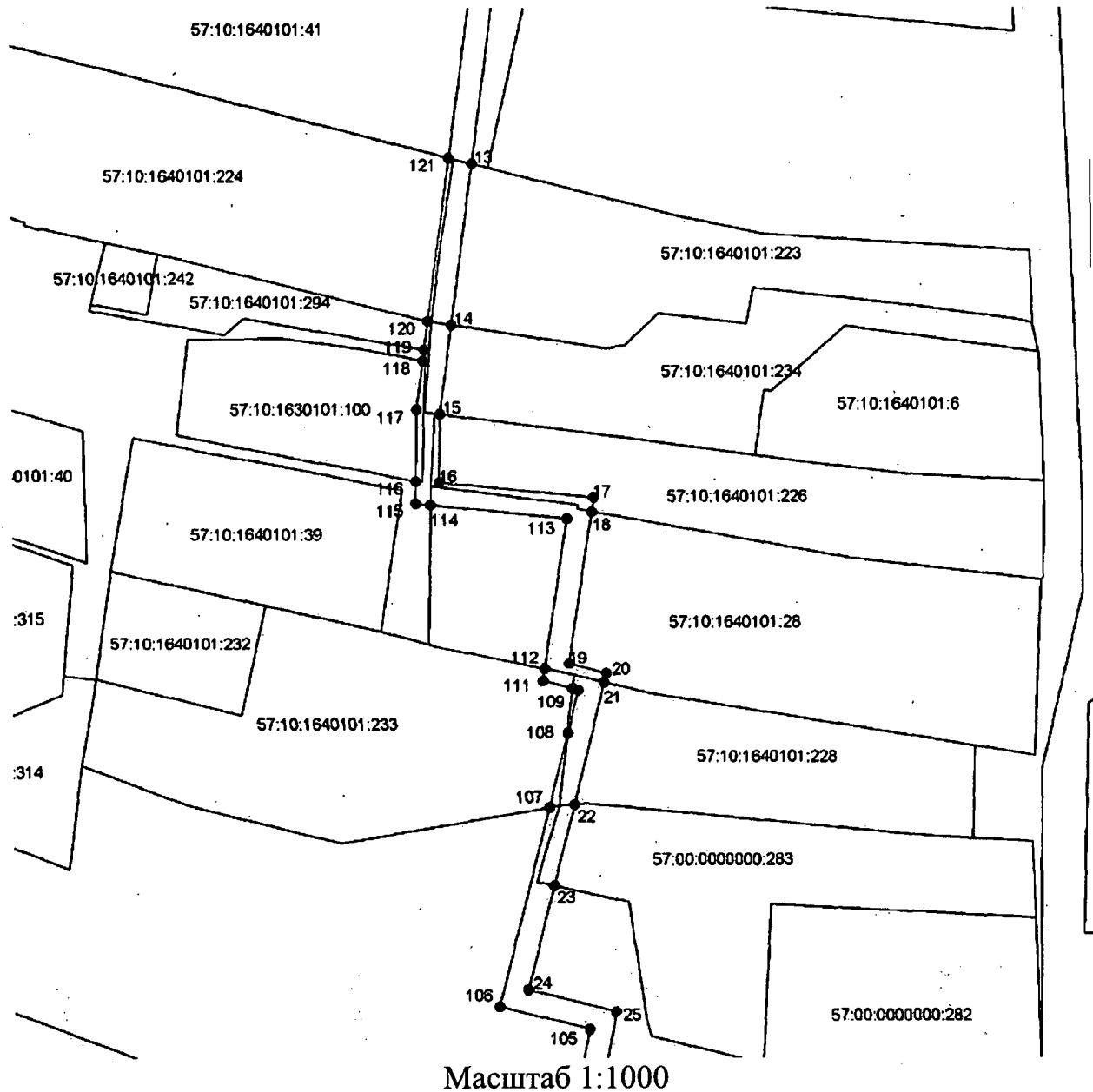
Схема расположения границ публичного сервитута (части 1–6)



Условные обозначения к части 1:

- границы публичного сервитута;
- 1 — характерная точка и номер границ публичного сервитута;
- границы земельных участков;
- 57:10:0040101:1146 — кадастровый номер земельного участка.

Часть 2

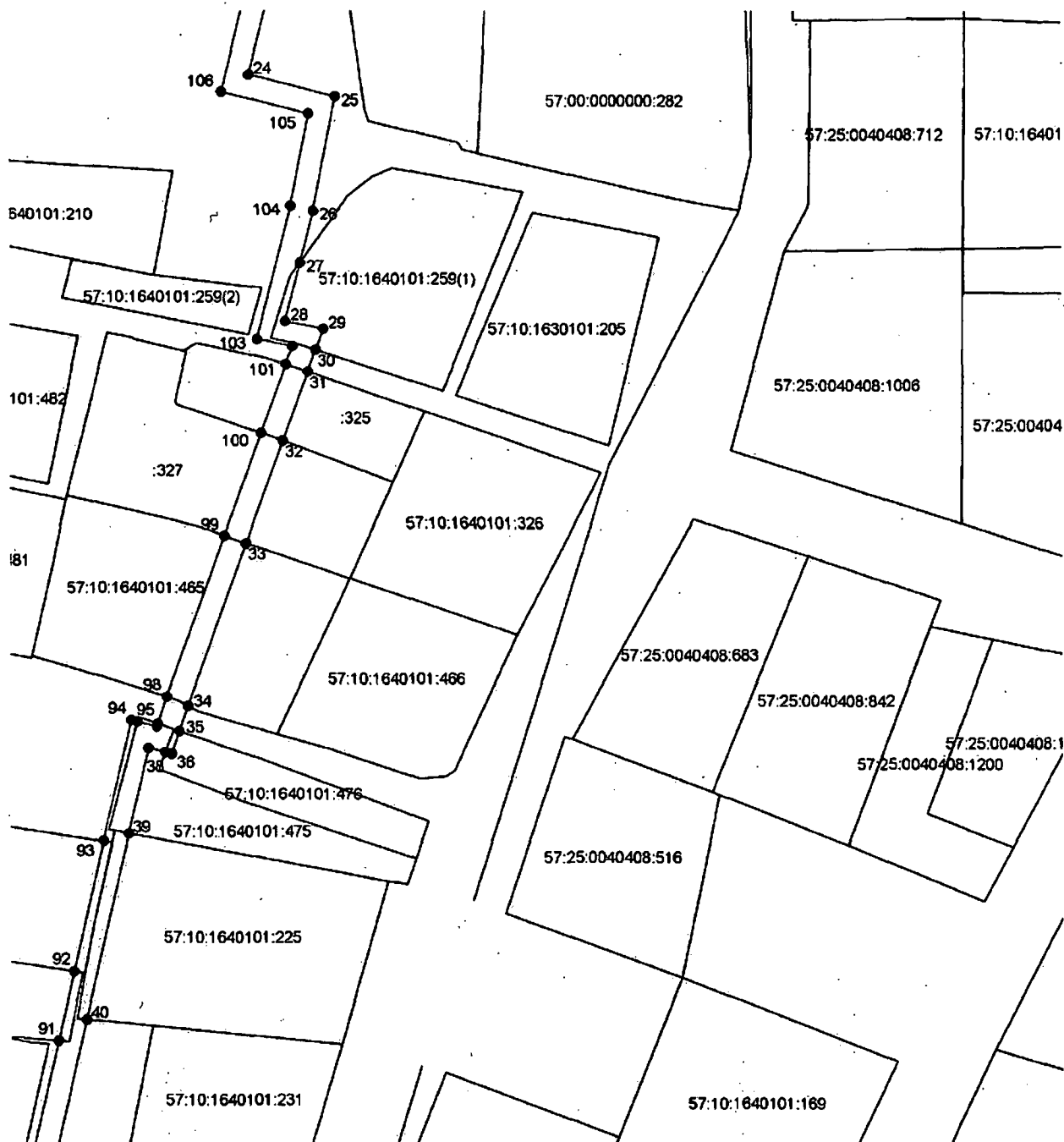


Условные обозначения к части 2:

- границы публичного сервитута;
- 1 — характерная точка и номер границ публичного

- сервитута;  
 — границы земельных участков;  
 57:10:0040101:1146 — кадастровый номер земельного участка.

## Часть 3



Масштаб 1:1000

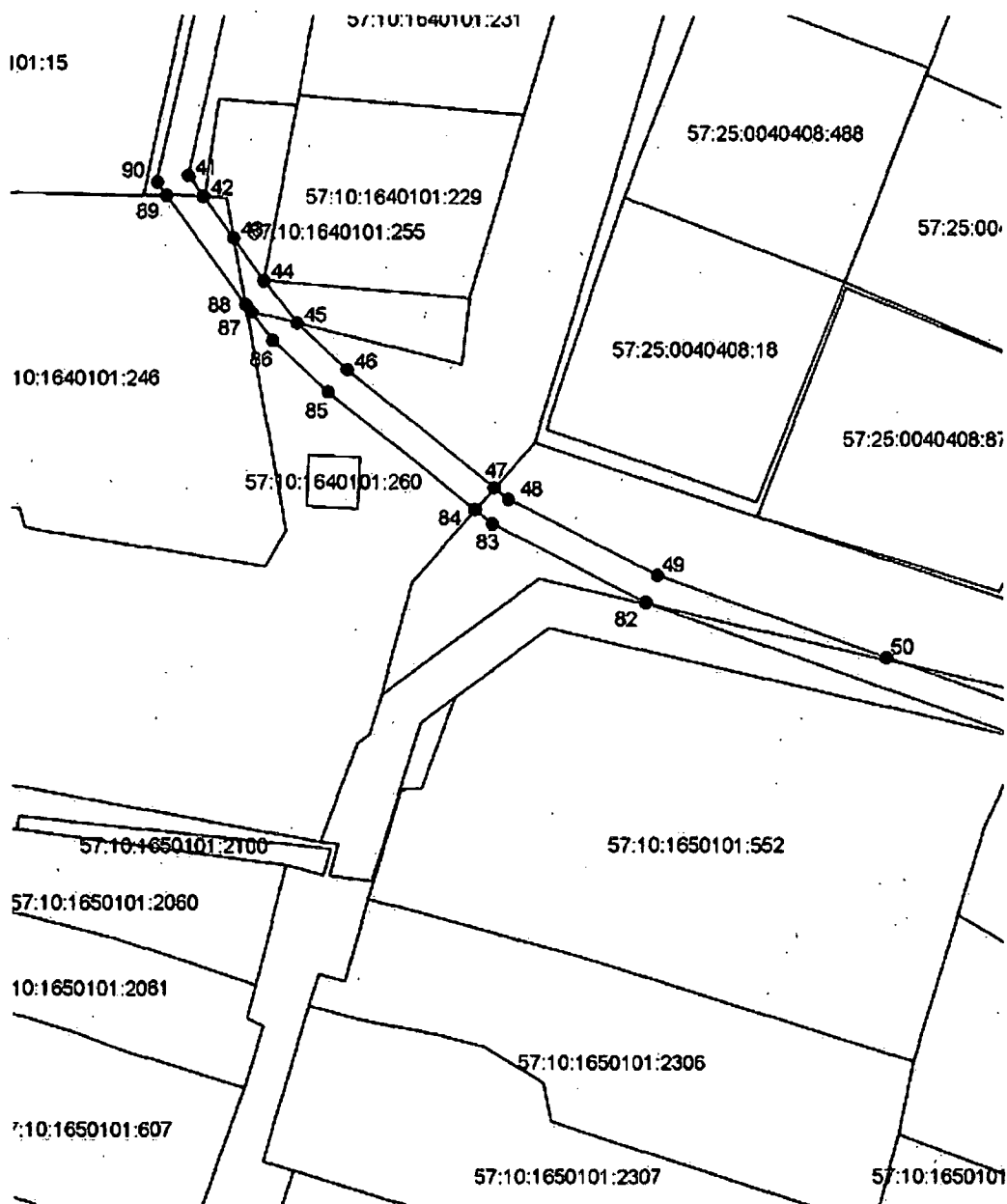
Условные обозначения к части 3:



- границы публичного сервитута;  
 ● 1 — характерная точка и номер границ публичного сервитута;

- границы земельных участков;
- 57:10:0040101:1146 — кадастровый номер земельного участка.

Часть 4

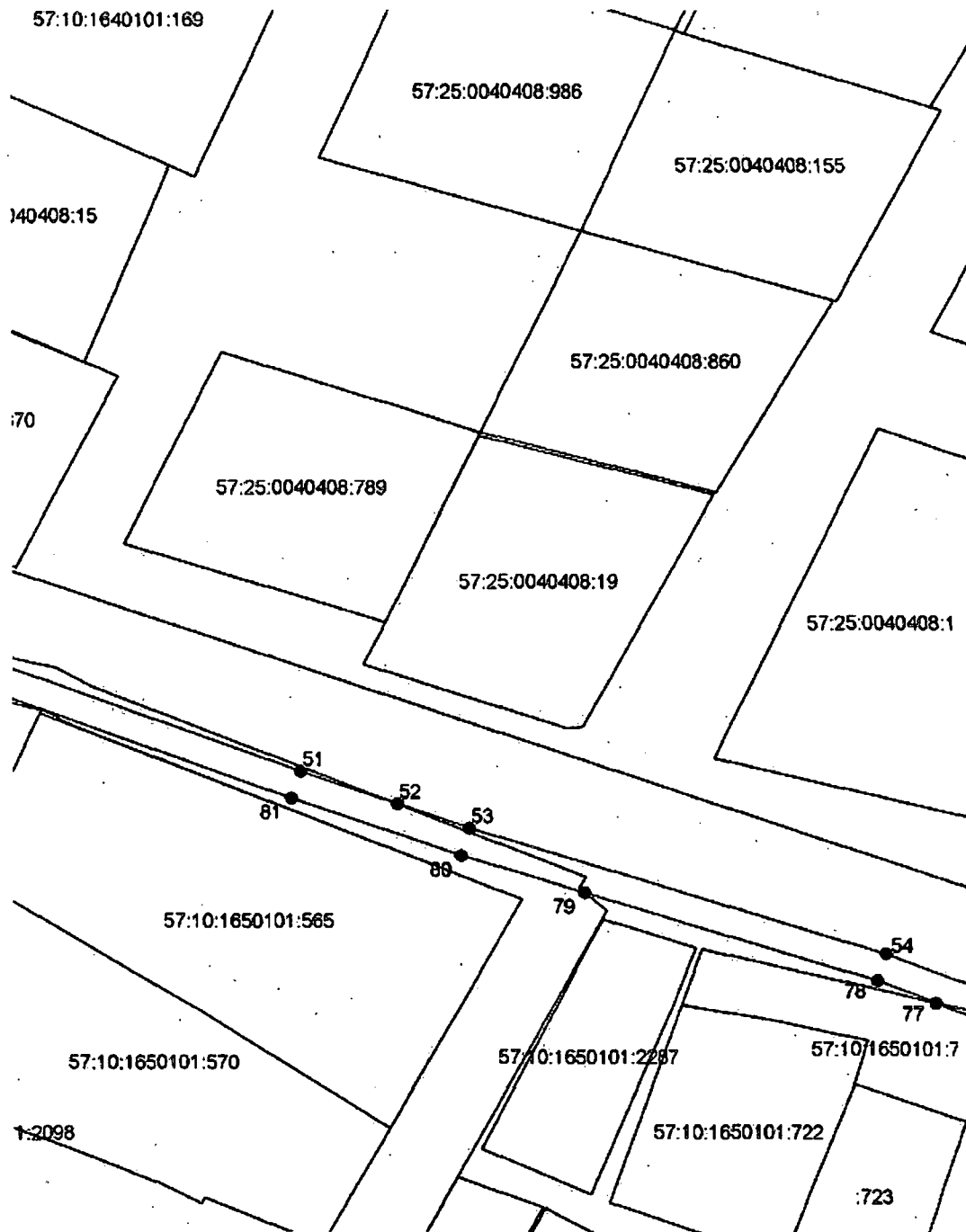


Масштаб 1:1000

Условные обозначения к части 4:

- границы публичного сервитута;
- 1 — характерная точка и номер границ публичного сервитута;
- границы земельных участков;
- 57:10:0040101:1146 — кадастровый номер земельного участка.

Часть 5



Масштаб 1:1000

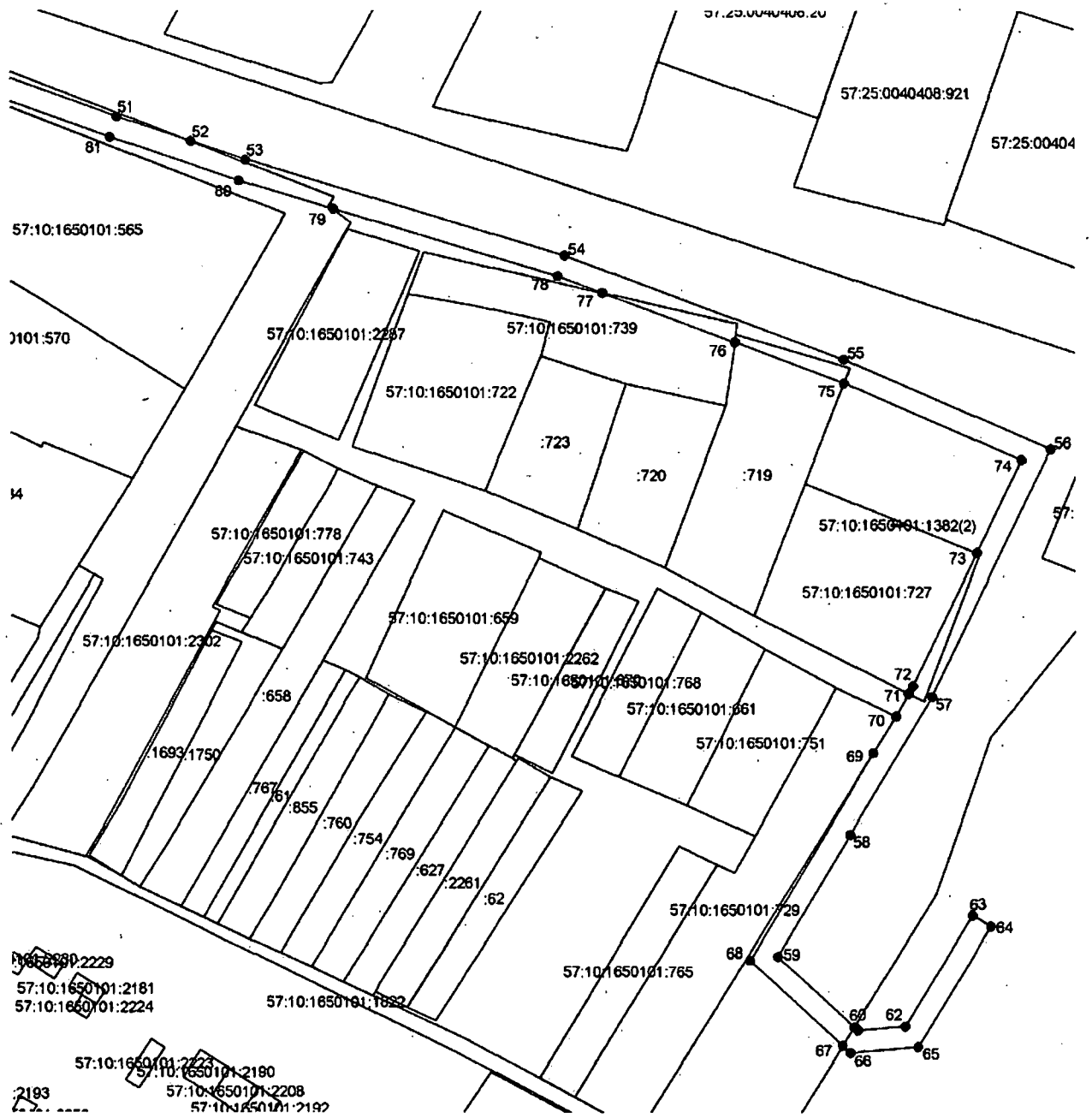
Условные обозначения к части 5:



57:10:0040101:1146

- границы публичного сервитута;
- характерная точка и номер границ публичного сервитута;
- границы земельных участков;
- кадастровый номер земельного участка.

6  
Часть 6



Масштаб 1:1000

Условные обозначения к части 6:



57:10:0040101:1146

- границы публичного сервитута;
- 1 — характерная точка и номер границ публичного сервитута;
- границы земельных участков;
- 57:10:0040101:1146 — кадастровый номер земельного участка.

## Описание границ публичного сервитута

Местоположение публичного сервитута: Орловская область,  
Орловский муниципальный округ; Орловская область, г. Орёл.

Система координат: МСК-57, зона 1.

Сведения о характерных точках границ объекта:

Обо- значение харак- терных точек границ	Координаты, м		Метод определения координат характерной точки	Средняя квадрати- ческая по- грешность положения характерной точки (Mt), м	Описание обозначе- ния точки на местности (при наличии)
	X	Y			
1	2	3	4	5	6
1	364498.78	1296287.74	Аналитический метод	0,1	–
2	364496.28	1296285.66	Аналитический метод	0,1	–
3	364481.68	1296273.48	Аналитический метод	0,1	–
4	364461.46	1296254.80	Аналитический метод	0,1	–
5	364461.33	1296254.68	Аналитический метод	0,1	–
6	364460.30	1296253.73	Аналитический метод	0,1	–
7	364450.19	1296244.90	Аналитический метод	0,1	–
8	364441.61	1296243.63	Аналитический метод	0,1	–
9	364404.58	1296238.14	Аналитический метод	0,1	–
10	364384.68	1296235.19	Аналитический метод	0,1	–
11	364362.97	1296232.30	Аналитический метод	0,1	–
12	364337.39	1296228.90	Аналитический метод	0,1	–
13	364306.86	1296224.83	Аналитический метод	0,1	–
14	364279.52	1296221.19	Аналитический метод	0,1	–
15	364264.36	1296219.17	Аналитический метод	0,1	–
16	364252.78	1296218.98	Аналитический метод	0,1	–
17	364250.22	1296245.33	Аналитический метод	0,1	–
18	364247.83	1296244.97	Аналитический метод	0,1	–
19	364222.02	1296241.00	Аналитический метод	0,1	–
20	364220.38	1296247.34	Аналитический метод	0,1	–
21	364218.83	1296246.96	Аналитический метод	0,1	–
22	364197.88	1296241.79	Аналитический метод	0,1	–
23	364183.99	1296238.26	Аналитический метод	0,1	–
24	364166.26	1296233.76	Аналитический метод	0,1	–
25	364162.49	1296248.82	Аналитический метод	0,1	–
26	364142.62	1296244.95	Аналитический метод	0,1	–
27	364133.59	1296242.61	Аналитический метод	0,1	–
28	364123.43	1296240.04	Аналитический метод	0,1	–
29	364122.13	1296246.69	Аналитический метод	0,1	–
30	364118.49	1296245.34	Аналитический метод	0,1	–
31	364114.68	1296243.93	Аналитический метод	0,1	–
32	364102.71	1296239.56	Аналитический метод	0,1	–

1	2	3	4	5	6
33	364084.92	1296233.08	Аналитический метод	0,1	–
34	364056.77	1296222.82	Аналитический метод	0,1	–
35	364052.37	1296221.31	Аналитический метод	0,1	–
36	364048.46	1296219.98	Аналитический метод	0,1	–
37	364048.73	1296218.85	Аналитический метод	0,1	–
38	364049.43	1296215.93	Аналитический метод	0,1	–
39	364034.52	1296212.52	Аналитический метод	0,1	–
40	364001.98	1296205.06	Аналитический метод	0,1	–
41	363966.81	1296197.01	Аналитический метод	0,1	–
42	363964.05	1296199.03	Аналитический метод	0,1	–
43	363958.41	1296203.14	Аналитический метод	0,1	–
44	363952.63	1296207.22	Аналитический метод	0,1	–
45	363946.83	1296211.73	Аналитический метод	0,1	–
46	363940.55	1296218.60	Аналитический метод	0,1	–
47	363924.56	1296238.60	Аналитический метод	0,1	–
48	363923.00	1296240.55	Аналитический метод	0,1	–
49	363912.64	1296260.88	Аналитический метод	0,1	–
50	363901.57	1296292.17	Аналитический метод	0,1	–
51	363881.92	1296347.57	Аналитический метод	0,1	–
52	363877.36	1296361.22	Аналитический метод	0,1	–
53	363873.96	1296371.41	Аналитический метод	0,1	–
54	363856.41	1296430.32	Аналитический метод	0,1	–
55	363837.37	1296481.92	Аналитический метод	0,1	–
56	363820.98	1296520.28	Аналитический метод	0,1	–
57	363775.48	1296498.21	Аналитический метод	0,1	–
58	363750.09	1296482.93	Аналитический метод	0,1	–
59	363727.75	1296469.49	Аналитический метод	0,1	–
60	363714.83	1296483.70	Аналитический метод	0,1	–
61	363714.18	1296484.42	Аналитический метод	0,1	–
62	363714.92	1296493.15	Аналитический метод	0,1	–
63	363735.43	1296505.58	Аналитический метод	0,1	–
64	363733.35	1296509.00	Аналитический метод	0,1	–
65	363711.10	1296495.51	Аналитический метод	0,1	–
66	363710.05	1296483.02	Аналитический метод	0,1	–
67	363711.38	1296481.55	Аналитический метод	0,1	–
68	363727.00	1296464.37	Аналитический метод	0,1	–
69	363765.09	1296487.29	Аналитический метод	0,1	–
70	363771.83	1296491.50	Аналитический метод	0,1	–
71	363776.00	1296493.89	Аналитический метод	0,1	–
72	363777.39	1296494.69	Аналитический метод	0,1	–
73	363801.85	1296506.55	Аналитический метод	0,1	–
74	363818.95	1296514.85	Аналитический метод	0,1	–
75	363833.00	1296481.97	Аналитический метод	0,1	–
76	363840.48	1296461.79	Аналитический метод	0,1	–
77	363849.56	1296437.30	Аналитический метод	0,1	–
78	363852.62	1296429.06	Аналитический метод	0,1	–

1	2	3	4	5	6
79	363864.95	1296387.66	Аналитический метод	0,1	–
80	363870.14	1296370.21	Аналитический метод	0,1	–
81	363878.13	1296346.27	Аналитический метод	0,1	–
82	363908.96	1296259.30	Аналитический метод	0,1	–
83	363919.62	1296238.37	Аналитический метод	0,1	–
84	363921.55	1296235.96	Аналитический метод	0,1	–
85	363937.51	1296216.00	Аналитический метод	0,1	–
86	363944.46	1296208.40	Аналитический метод	0,1	–
87	363948.38	1296205.46	Аналитический метод	0,1	–
88	363949.41	1296204.71	Аналитический метод	0,1	–
89	363964.14	1296194.01	Аналитический метод	0,1	–
90	363965.93	1296192.71	Аналитический метод	0,1	–
91	363998.32	1296200.12	Аналитический метод	0,1	–
92	364010.42	1296202.89	Аналитический метод	0,1	–
93	364033.21	1296208.11	Аналитический метод	0,1	–
94	364054.26	1296212.93	Аналитический метод	0,1	–
95	364054.01	1296213.98	Аналитический метод	0,1	–
96	364053.20	1296217.37	Аналитический метод	0,1	–
97	364053.65	1296217.52	Аналитический метод	0,1	–
98	364058.31	1296219.12	Аналитический метод	0,1	–
99	364086.22	1296229.29	Аналитический метод	0,1	–
100	364104.04	1296235.79	Аналитический метод	0,1	–
101	364115.94	1296240.13	Аналитический метод	0,1	–
102	364119.10	1296241.30	Аналитический метод	0,1	–
103	364120.30	1296235.14	Аналитический метод	0,1	–
104	364143.51	1296241.05	Аналитический метод	0,1	–
105	364159.53	1296244.17	Аналитический метод	0,1	–
106	364163.35	1296228.89	Аналитический метод	0,1	–
107	364197.33	1296237.53	Аналитический метод	0,1	–
108	364210.09	1296240.68	Аналитический метод	0,1	–
109	364217.49	1296242.51	Аналитический метод	0,1	–
110	364217.74	1296241.57	Аналитический метод	0,1	–
111	364219.05	1296236.50	Аналитический метод	0,1	–
112	364221.10	1296236.81	Аналитический метод	0,1	–
113	364246.65	1296240.74	Аналитический метод	0,1	–
114	364248.92	1296217.44	Аналитический метод	0,1	–
115	364249.16	1296214.92	Аналитический метод	0,1	–
116	364252.90	1296214.98	Аналитический метод	0,1	–
117	364265.05	1296215.18	Аналитический метод	0,1	–
118	364273.34	1296216.29	Аналитический метод	0,1	–
119	364275.21	1296216.54	Аналитический метод	0,1	–
120	364280.12	1296217.19	Аналитический метод	0,1	–
121	364307.86	1296220.90	Аналитический метод	0,1	–
122	364338.20	1296224.95	Аналитический метод	0,1	–
123	364364.00	1296228.40	Аналитический метод	0,1	–
124	364385.62	1296231.29	Аналитический метод	0,1	–

1	2	3	4	5	6
125	364405.79	1296234.28	Аналитический метод	0,1	–
126	364440.08	1296239.36	Аналитический метод	0,1	–
127	364443.34	1296239.84	Аналитический метод	0,1	–
128	364451.94	1296241.12	Аналитический метод	0,1	–
129	364462.84	1296250.64	Аналитический метод	0,1	–
130	364463.82	1296251.54	Аналитический метод	0,1	–
131	364463.93	1296251.64	Аналитический метод	0,1	–
132	364484.32	1296270.47	Аналитический метод	0,1	–
133	364500.14	1296283.67	Аналитический метод	0,1	–
134	364501.35	1296284.67	Аналитический метод	0,1	–
1	364498.78	1296287.74	Аналитический метод	0,1	–
1	364498.78	1296287.74	Аналитический метод	0,1	–
2	364496.28	1296285.66	Аналитический метод	0,1	–
3	364481.68	1296273.48	Аналитический метод	0,1	–
4	364461.46	1296254.80	Аналитический метод	0,1	–
5	364461.33	1296254.68	Аналитический метод	0,1	–
6	364460.30	1296253.73	Аналитический метод	0,1	–
7	364450.19	1296244.90	Аналитический метод	0,1	–
8	364441.61	1296243.63	Аналитический метод	0,1	–
9	364404.58	1296238.14	Аналитический метод	0,1	–
10	364384.68	1296235.19	Аналитический метод	0,1	–
11	364362.97	1296232.30	Аналитический метод	0,1	–
12	364337.39	1296228.90	Аналитический метод	0,1	–
13	364306.86	1296224.83	Аналитический метод	0,1	–
14	364279.52	1296221.19	Аналитический метод	0,1	–
15	364264.36	1296219.17	Аналитический метод	0,1	–
16	364252.78	1296218.98	Аналитический метод	0,1	–
17	364250.22	1296245.33	Аналитический метод	0,1	–
18	364247.83	1296244.97	Аналитический метод	0,1	–
19	364222.02	1296241.00	Аналитический метод	0,1	–
20	364220.38	1296247.34	Аналитический метод	0,1	–
21	364218.83	1296246.96	Аналитический метод	0,1	–
22	364197.88	1296241.79	Аналитический метод	0,1	–
23	364183.99	1296238.26	Аналитический метод	0,1	–
24	364166.26	1296233.76	Аналитический метод	0,1	–
25	364162.49	1296248.82	Аналитический метод	0,1	–
26	364142.62	1296244.95	Аналитический метод	0,1	–
27	364133.59	1296242.61	Аналитический метод	0,1	–
28	364123.43	1296240.04	Аналитический метод	0,1	–
29	364122.13	1296246.69	Аналитический метод	0,1	–
30	364118.49	1296245.34	Аналитический метод	0,1	–
31	364114.68	1296243.93	Аналитический метод	0,1	–
32	364102.71	1296239.56	Аналитический метод	0,1	–
33	364084.92	1296233.08	Аналитический метод	0,1	–
34	364056.77	1296222.82	Аналитический метод	0,1	–
35	364052.37	1296221.31	Аналитический метод	0,1	–

1	2	3	4	5	6
36	364048.46	1296219.98	Аналитический метод	0,1	–
37	364048.73	1296218.85	Аналитический метод	0,1	–
38	364049.43	1296215.93	Аналитический метод	0,1	–
39	364034.52	1296212.52	Аналитический метод	0,1	–
40	364001.98	1296205.06	Аналитический метод	0,1	–
41	363966.81	1296197.01	Аналитический метод	0,1	–
42	363964.05	1296199.03	Аналитический метод	0,1	–
43	363958.41	1296203.14	Аналитический метод	0,1	–
44	363952.63	1296207.22	Аналитический метод	0,1	–
45	363946.83	1296211.73	Аналитический метод	0,1	–
46	363940.55	1296218.60	Аналитический метод	0,1	–
47	363924.56	1296238.60	Аналитический метод	0,1	–
48	363923.00	1296240.55	Аналитический метод	0,1	–
49	363912.64	1296260.88	Аналитический метод	0,1	–
50	363901.57	1296292.17	Аналитический метод	0,1	–
51	363881.92	1296347.57	Аналитический метод	0,1	–
52	363877.36	1296361.22	Аналитический метод	0,1	–
53	363873.96	1296371.41	Аналитический метод	0,1	–
54	363856.41	1296430.32	Аналитический метод	0,1	–
55	363837.37	1296481.92	Аналитический метод	0,1	–
56	363820.98	1296520.28	Аналитический метод	0,1	–
57	363775.48	1296498.21	Аналитический метод	0,1	–
58	363750.09	1296482.93	Аналитический метод	0,1	–
59	363727.75	1296469.49	Аналитический метод	0,1	–
60	363714.83	1296483.70	Аналитический метод	0,1	–
61	363714.18	1296484.42	Аналитический метод	0,1	–
62	363714.92	1296493.15	Аналитический метод	0,1	–
63	363735.43	1296505.58	Аналитический метод	0,1	–
64	363733.35	1296509.00	Аналитический метод	0,1	–
65	363711.10	1296495.51	Аналитический метод	0,1	–
66	363710.05	1296483.02	Аналитический метод	0,1	–
67	363711.38	1296481.55	Аналитический метод	0,1	–
68	363727.00	1296464.37	Аналитический метод	0,1	–
69	363765.09	1296487.29	Аналитический метод	0,1	–
70	363771.83	1296491.50	Аналитический метод	0,1	–
71	363776.00	1296493.89	Аналитический метод	0,1	–
72	363777.39	1296494.69	Аналитический метод	0,1	–
73	363801.85	1296506.55	Аналитический метод	0,1	–
74	363818.95	1296514.85	Аналитический метод	0,1	–
75	363833.00	1296481.97	Аналитический метод	0,1	–
76	363840.48	1296461.79	Аналитический метод	0,1	–
77	363849.56	1296437.30	Аналитический метод	0,1	–
78	363852.62	1296429.06	Аналитический метод	0,1	–
79	363864.95	1296387.66	Аналитический метод	0,1	–
80	363870.14	1296370.21	Аналитический метод	0,1	–
81	363878.13	1296346.27	Аналитический метод	0,1	–

1	2	3	4	5	6
82	363908.96	1296259.30	Аналитический метод	0,1	–
83	363919.62	1296238.37	Аналитический метод	0,1	–
84	363921.55	1296235.96	Аналитический метод	0,1	–
85	363937.51	1296216.00	Аналитический метод	0,1	–
86	363944.46	1296208.40	Аналитический метод	0,1	–
87	363948.38	1296205.46	Аналитический метод	0,1	–
88	363949.41	1296204.71	Аналитический метод	0,1	–
89	363964.14	1296194.01	Аналитический метод	0,1	–
90	363965.93	1296192.71	Аналитический метод	0,1	–
91	363998.32	1296200.12	Аналитический метод	0,1	–
92	364010.42	1296202.89	Аналитический метод	0,1	–
93	364033.21	1296208.11	Аналитический метод	0,1	–
94	364054.26	1296212.93	Аналитический метод	0,1	–
95	364054.01	1296213.98	Аналитический метод	0,1	–
96	364053.20	1296217.37	Аналитический метод	0,1	–
97	364053.65	1296217.52	Аналитический метод	0,1	–
98	364058.31	1296219.12	Аналитический метод	0,1	–
99	364086.22	1296229.29	Аналитический метод	0,1	–
100	364104.04	1296235.79	Аналитический метод	0,1	–
101	364115.94	1296240.13	Аналитический метод	0,1	–
102	364119.10	1296241.30	Аналитический метод	0,1	–
103	364120.30	1296235.14	Аналитический метод	0,1	–
104	364143.51	1296241.05	Аналитический метод	0,1	–
105	364159.53	1296244.17	Аналитический метод	0,1	–
106	364163.35	1296228.89	Аналитический метод	0,1	–
107	364197.33	1296237.53	Аналитический метод	0,1	–
108	364210.09	1296240.68	Аналитический метод	0,1	–
109	364217.49	1296242.51	Аналитический метод	0,1	–
110	364217.74	1296241.57	Аналитический метод	0,1	–
111	364219.05	1296236.50	Аналитический метод	0,1	–
112	364221.10	1296236.81	Аналитический метод	0,1	–
113	364246.65	1296240.74	Аналитический метод	0,1	–
114	364248.92	1296217.44	Аналитический метод	0,1	–
115	364249.16	1296214.92	Аналитический метод	0,1	–
116	364252.90	1296214.98	Аналитический метод	0,1	–
117	364265.05	1296215.18	Аналитический метод	0,1	–
118	364273.34	1296216.29	Аналитический метод	0,1	–
119	364275.21	1296216.54	Аналитический метод	0,1	–
120	364280.12	1296217.19	Аналитический метод	0,1	–
121	364307.86	1296220.90	Аналитический метод	0,1	–
122	364338.20	1296224.95	Аналитический метод	0,1	–
123	364364.00	1296228.40	Аналитический метод	0,1	–
124	364385.62	1296231.29	Аналитический метод	0,1	–
125	364405.79	1296234.28	Аналитический метод	0,1	–
126	364440.08	1296239.36	Аналитический метод	0,1	–
127	364443.34	1296239.84	Аналитический метод	0,1	–

1	2	3	4	5	6
128	364451.94	1296241.12	Аналитический метод	0,1	–
129	364462.84	1296250.64	Аналитический метод	0,1	–
130	364463.82	1296251.54	Аналитический метод	0,1	–
131	364463.93	1296251.64	Аналитический метод	0,1	–
132	364484.32	1296270.47	Аналитический метод	0,1	–
133	364500.14	1296283.67	Аналитический метод	0,1	–
134	364501.35	1296284.67	Аналитический метод	0,1	–
1	364498.78	1296287.74	Аналитический метод	0,1	–

Приложение 2 к постановлению  
Правительства Орловской области  
от 14 ноября 2025 г. № 729

График проведения работ при осуществлении эксплуатации  
линейного объекта «Газопровод, д. Малая Булгакова» на земельных  
участках: с кадастровым номером 57:10:1650101:2098, расположенном  
по адресу: Российская Федерация, Орловская область, р-н Орловский,  
с/п Платоновское, д. Хардиково, с кадастровым номером 57:10:1640101:247,  
расположенном по адресу: местоположение установлено относительно  
ориентира, расположенного в границах участка. Почтовый адрес ориентира:  
Орловская область, с кадастровым номером 57:10:1640101:11,  
расположенном по адресу: местоположение установлено относительно  
ориентира, расположенного в границах участка. Почтовый адрес ориентира:  
Орловская область, и на землях, государственная собственность на которые  
не разграничена, в кадастровом квартале 57:10:1640101, в кадастровом  
квартале 57:10:1650101, в кадастровом квартале 57:25:0040408

Виды работ	2025–2035 годы
Эксплуатация	х