



# ПРАВИТЕЛЬСТВО ОРЛОВСКОЙ ОБЛАСТИ

## ПОСТАНОВЛЕНИЕ

26 июля 2025г.  
г. Орёл

№ 444

Об установлении публичного сервитута  
в целях эксплуатации линейного объекта  
«Газопровод, с. Старцево»

В соответствии с главой V.7 Земельного кодекса Российской Федерации, статьей 3.9 Федерального закона от 25 октября 2001 года № 137-ФЗ «О введении в действие Земельного кодекса Российской Федерации», Законом Орловской области от 10 ноября 2014 года № 1683-ОЗ «О Правительстве Орловской области», на основании ходатайства об установлении публичного сервитута АО «Газпром газораспределение Орел» (ОГРН 1025700826667, ИНН 5700000020) (далее также – обладатель публичного сервитута) Правительство Орловской области **п о с т а н о в л я е т**:

1. Установить публичный сервитут в целях эксплуатации линейного объекта «Газопровод, с. Старцево» (далее также соответственно – публичный сервитут, Объект), созданного до 30 декабря 2004 года и используемого АО «Газпром газораспределение Орел», в отношении которого у АО «Газпром газораспределение Орел» отсутствуют права, предусмотренные законодательством Российской Федерации, и который эксплуатируется для организации газоснабжения населения, в отношении:

1) части земельного участка с кадастровым номером 57:10:1660101:2741, расположенного по адресу: Российская Федерация, Орловская область, муниципальный округ Орловский, сельсовет Платоновский, с. Старцево, ул. Просторная;

2) части земельного участка с кадастровым номером 57:10:1660101:134, расположенного по адресу: местоположение установлено относительно ориентира, расположенного в границах участка. Почтовый адрес ориентира: Орловская область;

3) части земельного участка с кадастровым номером 57:10:1660101:2323, расположенного по адресу: Российская Федерация, Орловская область, р-н Орловский, с/п Платоновское, с. Старцево;

4) части земельного участка с кадастровым номером 57:10:1660101:2578, расположенного по адресу: Российская Федерация, Орловская область, р-н Орловский, с/п Платоновское, с. Старцево;

5) части земельного участка с кадастровым номером 57:10:1660101:2598, расположенного по адресу: Российская Федерация, Орловская область, муниципальный округ Орловский, с. Старцево, ул. Просторная, земельный участок 4в;

6) части земельного участка с кадастровым номером 57:10:1660101:2597, расположенного по адресу: Российская Федерация, Орловская область, р-н Орловский, с/п Платоновское, с. Старцево;

7) части земельного участка с кадастровым номером 57:10:1660101:2596, расположенного по адресу: Российская Федерация, Орловская область, р-н Орловский, с/п Платоновское, с. Старцево;

8) части земельного участка с кадастровым номером 57:10:1660101:2595, расположенного по адресу: Российская Федерация, Орловская область, р-н Орловский, с/п Платоновское, с. Старцево;

9) части земельного участка с кадастровым номером 57:10:1660101:530, расположенного по адресу: Российская Федерация, Орловская область, р-н Орловский, с/п Платоновское, с. Старцево, ул. Просторная, д. 4;

10) части земельного участка с кадастровым номером 57:10:1660101:646, расположенного по адресу: Российская Федерация, Орловская область, р-н Орловский, с/п Платоновское, с. Старцево, ул. Просторная, д. 3;

11) части земельного участка с кадастровым номером 57:10:1660101:645, расположенного по адресу: Российская Федерация, Орловская область, Орловский муниципальный район, с/п Платоновское, с. Старцево, ул. Просторная, 3б;

12) части земельного участка с кадастровым номером 57:25:0040402:12, расположенного по адресу: местоположение установлено относительно ориентира, расположенного в границах участка. Почтовый адрес ориентира: Российская Федерация, Орловская область, г. Орёл, ш. Московское, 134;

13) части земельного участка с кадастровым номером 57:10:1660101:2743, расположенного по адресу: Российская Федерация, Орловская область, муниципальный округ Орловский, сельсовет Платоновский, с. Старцево, пер. Берёзовый;

14) части земельного участка с кадастровым номером 57:10:1660101:47, расположенного по адресу: местоположение установлено относительно ориентира, расположенного в границах участка. Почтовый адрес ориентира: Российская Федерация, Орловская область, р-н Орловский, с/п Платоновское, с. Старцево, ул. Никольская, д. 9;

15) части земельного участка с кадастровым номером 57:10:1660101:477, расположенного по адресу: местоположение установлено относительно ориентира, расположенного в границах участка. Почтовый адрес ориентира: Российская Федерация, Орловская область, р-н Орловский, с/п Платоновское, с. Старцево, ул. Никольская, д. 11, кв. 1;

16) части земельного участка с кадастровым номером 57:10:1660101:512, расположенного по адресу: местоположение установлено относительно ориентира, расположенного в границах участка. Почтовый адрес ориентира: Орловская область;

17) части земельного участка с кадастровым номером 57:10:1660101:511, расположенного по адресу: местоположение установлено относительно ориентира, расположенного в границах участка. Почтовый адрес ориентира: Орловская область;

18) части земельного участка с кадастровым номером 57:10:1660101:1936, расположенного по адресу: Российская Федерация, Орловская область, р-н Орловский, с/п Платоновское, с. Старцево, ул. Никольская;

19) части земельного участка с кадастровым номером 57:10:1660101:1874, расположенного по адресу: Российская Федерация, Орловская область, р-н Орловский, с/п Платоновское, с. Старцево;

20) части земельного участка с кадастровым номером 57:10:1660101:748, расположенного по адресу: Российская Федерация, Орловская область, р-н Орловский, с/п Платоновское, с. Старцево, ул. Никольская;

21) части земельного участка с кадастровым номером 57:10:1660101:63, расположенного по адресу: местоположение установлено относительно ориентира, расположенного в границах участка. Почтовый адрес ориентира: Российская Федерация, Орловская область, р-н Орловский, с/п Платоновское, с. Старцево, пер. Зелёный, д. 9;

22) части земельного участка с кадастровым номером 57:10:1660101:465, расположенного по адресу: Российская Федерация, Орловская область, р-н Орловский, с/п Платоновское, с. Старцево, ул. Федореевская, д. 18;

23) части земельного участка с кадастровым номером 57:10:1660101:304, расположенного по адресу: местоположение установлено относительно ориентира, расположенного в границах участка. Почтовый адрес ориентира: Российская Федерация, Орловская область, р-н Орловский, с/п Платоновское, с. Старцево, ул. Федореевская, д. 22;

24) части земельного участка с кадастровым номером 57:10:1660101:2586, расположенного по адресу: Российская Федерация, Орловская область, р-н Орловский, с/п Платоновское, с. Старцево;

25) части земельного участка с кадастровым номером 57:10:1660101:559, расположенного по адресу: Российская Федерация, Орловская область, р-н Орловский, с/п Платоновское, с. Старцево, пер. Тенистый, д. 1а;

26) части земельного участка с кадастровым номером 57:10:1660101:558, расположенного по адресу: Российская Федерация, Орловская область, р-н Орловский, с/п Платоновское, с. Старцево, пер. Тенистый, д. 1;

27) части земельного участка с кадастровым номером 57:10:1660101:1801, расположенного по адресу: местоположение установлено относительно ориентира, расположенного в границах участка. Почтовый адрес ориентира: Российская Федерация, Орловская область, р-н Орловский, с. Старцево, пер. Тенистый, д. 2, кв. 1;

28) части земельного участка с кадастровым номером 57:10:1660101:50, расположенного по адресу: Российская Федерация, Орловская область, р-н Орловский, с/п Платоновское, с. Старцево, пер. Тенистый, д. 4, кв. 2;

29) части земельного участка с кадастровым номером 57:10:1660101:231, расположенного по адресу: Российская Федерация, Орловская область, р-н Орловский, с/п Платоновское, с. Старцево, пер. Тенистый, д. 4, кв. 1;

30) части земельного участка с кадастровым номером 57:10:1660101:341, расположенного по адресу: местоположение установлено относительно ориентира, расположенного в границах участка. Почтовый адрес ориентира: Российская Федерация, Орловская область, р-н Орловский, с/п Платоновское, с. Старцево, пер. Тенистый, д. 5;

31) части земельного участка с кадастровым номером 57:10:1660101:166, расположенного по адресу: Российская Федерация, Орловская область, р-н Орловский, с/п Платоновское, с. Старцево, ул. Федореевская, д. 40;

32) части земельного участка с кадастровым номером 57:10:1660101:289, расположенного по адресу: Российская Федерация, Орловская область, р-н Орловский, с/п Платоновское, с. Старцево, ул. Федореевская, д. 42;

33) части земельного участка с кадастровым номером 57:10:1660101:2215, расположенного по адресу: Российская Федерация, Орловская область, р-н Орловский, с/п Платоновское, с. Старцево, ул. Осенняя;

34) части земельного участка с кадастровым номером 57:10:1660101:170, расположенного по адресу: Российская Федерация, Орловская область, р-н Орловский, с/п Платоновское, с. Старцево, ул. Федореевская, д. 44;

35) части земельного участка с кадастровым номером 57:10:1660101:588, расположенного по адресу: местоположение установлено относительно ориентира, расположенного в границах участка. Почтовый адрес ориентира: Российская Федерация, Орловская область, р-н Орловский, с/п Платоновское, с. Старцево, ул. Осенняя, д. 2;

36) части земельного участка с кадастровым номером 57:10:1660101:2214, расположенного по адресу: Российская Федерация, Орловская область, р-н Орловский, с/п Платоновское, с. Старцево, ул. Осенняя;

37) части земельного участка с кадастровым номером 57:10:1660101:1897, расположенного по адресу: Российская Федерация, Орловская область, р-н Орловский, с/п Платоновское, с. Старцево;

38) части земельного участка с кадастровым номером 57:10:1660101:365, расположенного по адресу: Российская Федерация, Орловская область, р-н Орловский, с/п Платоновское, с. Старцево, ул. Лепёшкинская, д. 9;

39) части земельного участка с кадастровым номером 57:10:1660101:440, расположенного по адресу: Российская Федерация, Орловская область, р-н Орловский, с/п Платоновское, с. Старцево, ул. Лепешкинская, д. 8;

40) части земельного участка с кадастровым номером 57:10:1660101:379, расположенного по адресу: местоположение установлено относительно ориентира, расположенного в границах участка. Почтовый адрес ориентира: Российская Федерация, Орловская область, р-н Орловский, с/п Платоновское, с. Старцево, ул. Лепешкинская, д. 7;

41) части земельного участка с кадастровым номером 57:10:1660101:1880, расположенного по адресу: Российская Федерация, Орловская область, р-н Орловский, с/п Платоновское, с. Старцево, ул. Лепёшкинская, д. 3а;

42) части земельного участка с кадастровым номером 57:10:1660101:1879, расположенного по адресу: Российская Федерация, Орловская область, р-н Орловский, с/п Платоновское, с. Старцево, ул. Лепёшкинская, д. 3;

43) части земельного участка с кадастровым номером 57:10:1660101:2518, расположенного по адресу: Российская Федерация, Орловская область, р-н Орловский, с/п Платоновское, с. Старцево, ул. Лепешкинская, участок 2;

44) части земельного участка с кадастровым номером 57:10:1660101:324, расположенного по адресу: Российская Федерация, Орловская область, р-н Орловский, с. Старцево, ул. Лепешкинская, д. 1;

45) части земель, государственная собственность на которые не разграничена, в кадастровом квартале 57:10:1660101;

46) части земель, государственная собственность на которые не разграничена, в кадастровом квартале 57:25:0040402.

2. Утвердить границы публичного сервитута согласно приложению 1 к настоящему постановлению.

3. Установить срок публичного сервитута – 10 лет. Считать публичный сервитут установленным со дня внесения сведений о нем в Единый государственный реестр недвижимости.

4. При установлении зон с особыми условиями использования территорий и ограничений прав на земли и земельные участки, указанные в пункте 1 настоящего постановления, руководствоваться постановлением Правительства Российской Федерации от 20 ноября 2000 года № 878 «Об утверждении Правил охраны газораспределительных сетей».

5. Плата за публичный сервитут в отношении каждого из земельных участков, указанных соответственно в подпунктах 1–3, 13, 16–18, 20, 24, 37 пункта 1 настоящего постановления (далее также совместно – плата

за публичный сервитут), устанавливается в размере 0,01 процента кадастровой стоимости соответствующего земельного участка за каждый год использования этого земельного участка. При этом плата за публичный сервитут не может быть менее чем 0,1 процента кадастровой стоимости соответствующего земельного участка, обремененного сервитутом, за весь срок сервитута.

Плата за публичный сервитут вносится в местный бюджет в соответствии со статьей 62 Бюджетного кодекса Российской Федерации обладателем публичного сервитута единовременным платежом не позднее шести месяцев со дня принятия настоящего постановления.

Плата за публичный сервитут рассчитывается пропорционально площади каждого земельного участка в установленных границах публичного сервитута.

Расчет платы за публичный сервитут осуществляется по формуле:

$$P_0 = P_r \times C, \text{ где:}$$

$P_0$  – размер платы за публичный сервитут за весь срок публичного сервитута (руб.);

$C$  – срок публичного сервитута – 10 лет;

$P_r$  – размер платы за публичный сервитут за каждый год использования частей земельных участков, указанных соответственно в подпунктах 1–3, 13, 16–18, 20, 24, 37 пункта 1 настоящего постановления (руб.), рассчитываемый по формуле:

$$P_r = (ПР_r \times КС) / ПЛ_{озу} \times ПЛ_{чзу}, \text{ где:}$$

$ПР_r$  – процент кадастровой стоимости земельных участков, указанных соответственно в подпунктах 1–3, 13, 16–18, 20, 24, 37 пункта 1 настоящего постановления, за каждый год использования этих земельных участков – 0,01 %;

$КС$  – кадастровая стоимость земельных участков, указанных соответственно в подпунктах 1–3, 13, 16–18, 20, 24, 37 пункта 1 настоящего постановления (руб.);

$ПЛ_{озу}$  – площадь земельных участков, указанных соответственно в подпунктах 1–3, 13, 16–18, 20, 24, 37 пункта 1 настоящего постановления (кв. м);

$ПЛ_{чзу}$  – площадь частей земельных участков, указанных соответственно в подпунктах 1–3, 13, 16–18, 20, 24, 37 пункта 1 настоящего постановления, в установленных границах публичного сервитута (кв. м).

При этом  $P_0 \geq P_m$ , если  $P_0 < P_m$ , то  $P_0 = P_m$ .

$$P_m = (ПР_m \times КС) / ПЛ_{озу} \times ПЛ_{чзу}, \text{ где:}$$

$P_m$  – размер минимальной платы за публичный сервитут за весь срок публичного сервитута (руб.);

$ПР_m$  – процент кадастровой стоимости земельных участков, указанных соответственно в подпунктах 1–3, 13, 16–18, 20, 24, 37 пункта 1 настоящего постановления, за весь срок публичного сервитута – 0,1 %.

6. Плата за публичный сервитут в отношении земель, указанных в подпунктах 45, 46 пункта 1 настоящего постановления (далее также соответственно – плата за публичный сервитут на землях, государственная собственность на которые не разграничена, земли), устанавливается в размере 0,01 процента среднего уровня кадастровой стоимости земельных участков соответственно по Орловскому муниципальному округу Орловской области, городскому округу город Орёл за каждый год использования земель. При этом плата за публичный сервитут не может быть менее чем 0,1 процента среднего уровня кадастровой стоимости земельных участков соответственно по Орловскому муниципальному округу Орловской области, городскому округу город Орёл в отношении земель, обремененных сервитутом, за весь срок сервитута.

Плата за публичный сервитут на землях, государственная собственность на которые не разграничена, вносится в местный бюджет в соответствии со статьей 62 Бюджетного кодекса Российской Федерации обладателем публичного сервитута единовременным платежом не позднее шести месяцев со дня принятия настоящего постановления.

Плата за публичный сервитут на землях, государственная собственность на которые не разграничена, рассчитывается пропорционально площади таких земель в установленных границах публичного сервитута.

Расчет платы за публичный сервитут на землях, государственная собственность на которые не разграничена, осуществляется по формуле:

$$P_{он} = P_{гн} \times C, \text{ где:}$$

$P_{он}$  – размер платы за публичный сервитут на землях, государственная собственность на которые не разграничена, за весь срок публичного сервитута (руб.);

$C$  – срок публичного сервитута – 10 лет;

$P_{гн}$  – размер платы за публичный сервитут за каждый год использования земель, указанных соответственно в подпунктах 45, 46 пункта 1 настоящего постановления (руб.), рассчитываемый по формуле:

$$P_{гн} = KС_{ср} \times ПЛ_{зпс} \times ПР_{гн}, \text{ где:}$$

$KС_{ср}$  – средний уровень кадастровой стоимости земельных участков соответственно по Орловскому муниципальному округу Орловской области, городскому округу город Орёл (руб./кв. м);

$ПЛ_{зпс}$  – площадь земель, указанных соответственно в подпунктах 45, 46 пункта 1 настоящего постановления, в установленных границах публичного сервитута (кв. м);

$ПР_{гн}$  – процент среднего уровня кадастровой стоимости земельных участков соответственно по Орловскому муниципальному округу Орловской области, городскому округу город Орёл за каждый год использования земель, указанных соответственно в подпунктах 45, 46 пункта 1 настоящего постановления, – 0,01 %.

При этом  $P_{он} \geq P_{мн}$ , если  $P_{он} < P_{мн}$ , то  $P_{он} = P_{мн}$ .

$$P_{мн} = KС_{ср} \times ПЛ_{зпс} \times ПР_{мн}, \text{ где:}$$

$P_{мн}$  – размер минимальной платы за публичный сервитут на землях, государственная собственность на которые не разграничена, за весь срок публичного сервитута (руб.);

$ПР_{мн}$  – процент среднего уровня кадастровой стоимости земельных участков соответственно по Орловскому муниципальному округу Орловской области, городскому округу город Орёл в отношении земель, указанных соответственно в подпунктах 45, 46 пункта 1 настоящего постановления, обремененных сервитутом, за весь срок сервитута – 0,1 %.

7. Утвердить график проведения работ при осуществлении эксплуатации линейного объекта «Газопровод, с. Старцево» на земельных участках, указанных в подпунктах 1–3, 13, 16–18, 20, 24, 37 пункта 1 настоящего постановления, и землях, указанных в подпунктах 45, 46 пункта 1 настоящего постановления, согласно приложению 2 к настоящему постановлению.

8. Обладателю публичного сервитута обеспечить:

заключение соглашений об осуществлении публичного сервитута с правообладателями земельных участков, указанных в подпунктах 4–12, 14, 15, 19, 21–23, 25–36, 38–44 пункта 1 настоящего постановления, в соответствии с требованиями земельного законодательства;

приведение земель и земельных участков, указанных в пункте 1 настоящего постановления, в состояние, пригодное для использования в соответствии с видом разрешенного использования, в срок не позднее чем три месяца после завершения эксплуатации линейного объекта «Газопровод, с. Старцево», для размещения которого был установлен публичный сервитут.


9. Управлению градостроительства, архитектуры и землеустройства Орловской области в течение пяти рабочих дней со дня принятия настоящего постановления:

обеспечить размещение настоящего постановления в государственной специализированной информационной системе «Портал Орловской области – публичный информационный центр» в информационно-телекоммуникационной сети Интернет;

направить копию настоящего постановления в филиал публично-правовой компании «Роскадастр» по Орловской области;

направить обладателю публичного сервитута копию настоящего постановления, сведения о лицах, являющихся правообладателями земельных участков, указанных в подпунктах 1-44 пункта 1 настоящего постановления, копии документов, подтверждающих права указанных лиц на данные земельные участки.

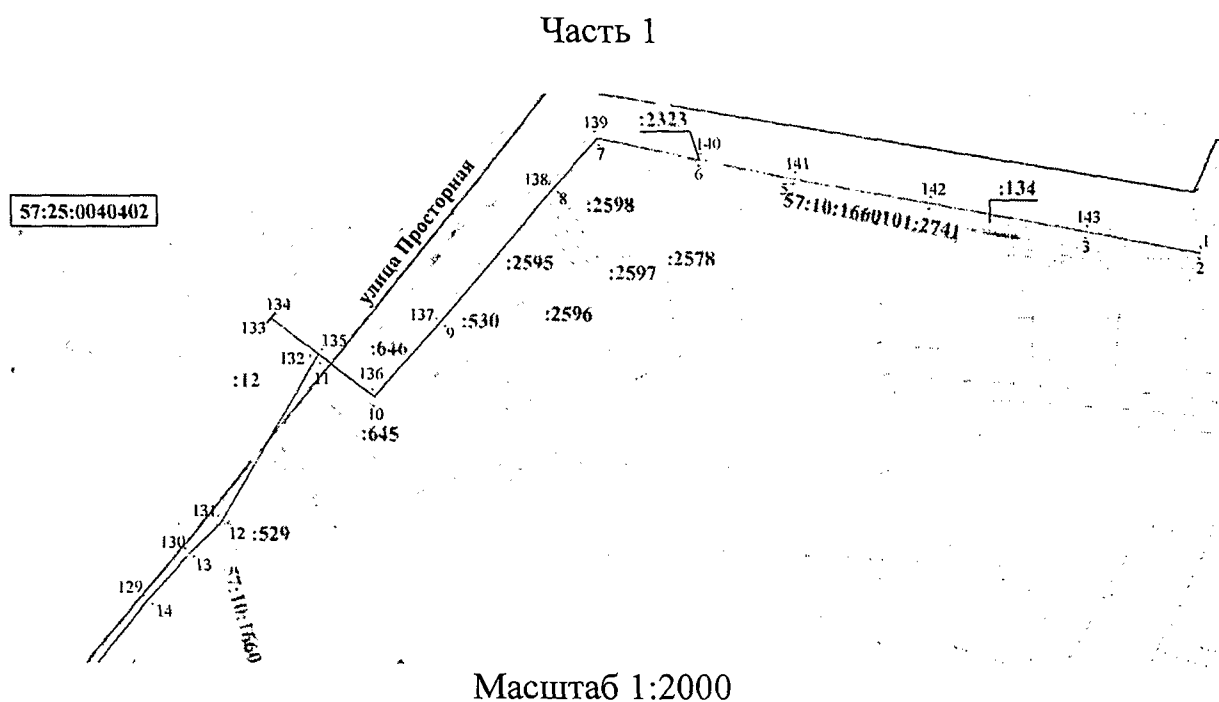
Временно исполняющий  
обязанности Губернатора  
Орловской области



В. С. Ивановский

Графическое описание местоположения границ публичного сервитута

Схема расположения границ публичного сервитута (части 1–6)



Условные обозначения к части 1:

- границы публичного сервитута;
- характерная точка и номер границ публичного сервитута;
- границы земельных участков;
- 57:10:0040101:1146 — кадастровый номер земельного участка;
- 57:25:0040402 — кадастровый номер кадастрового квартала.

## Часть 2



Масштаб 1:2000

Условные обозначения к части 2:

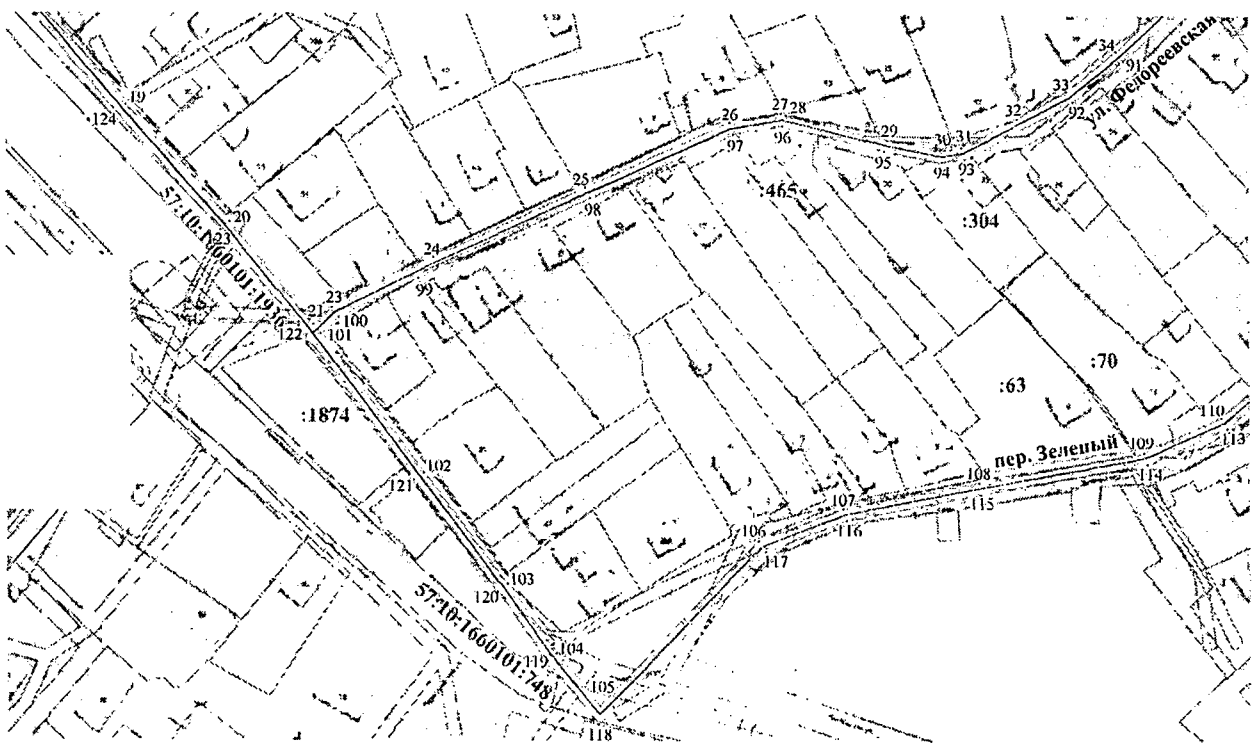


57:10:0040101:1146

57:25:0040402

- границы публичного сервитута;
- характерная точка и номер границ публичного сервитута;
- границы земельных участков;
- кадастровый номер земельного участка;
- кадастровый номер кадастрового квартала.

## Часть 3



Масштаб 1:2000

Условные обозначения к части 3:



● 1

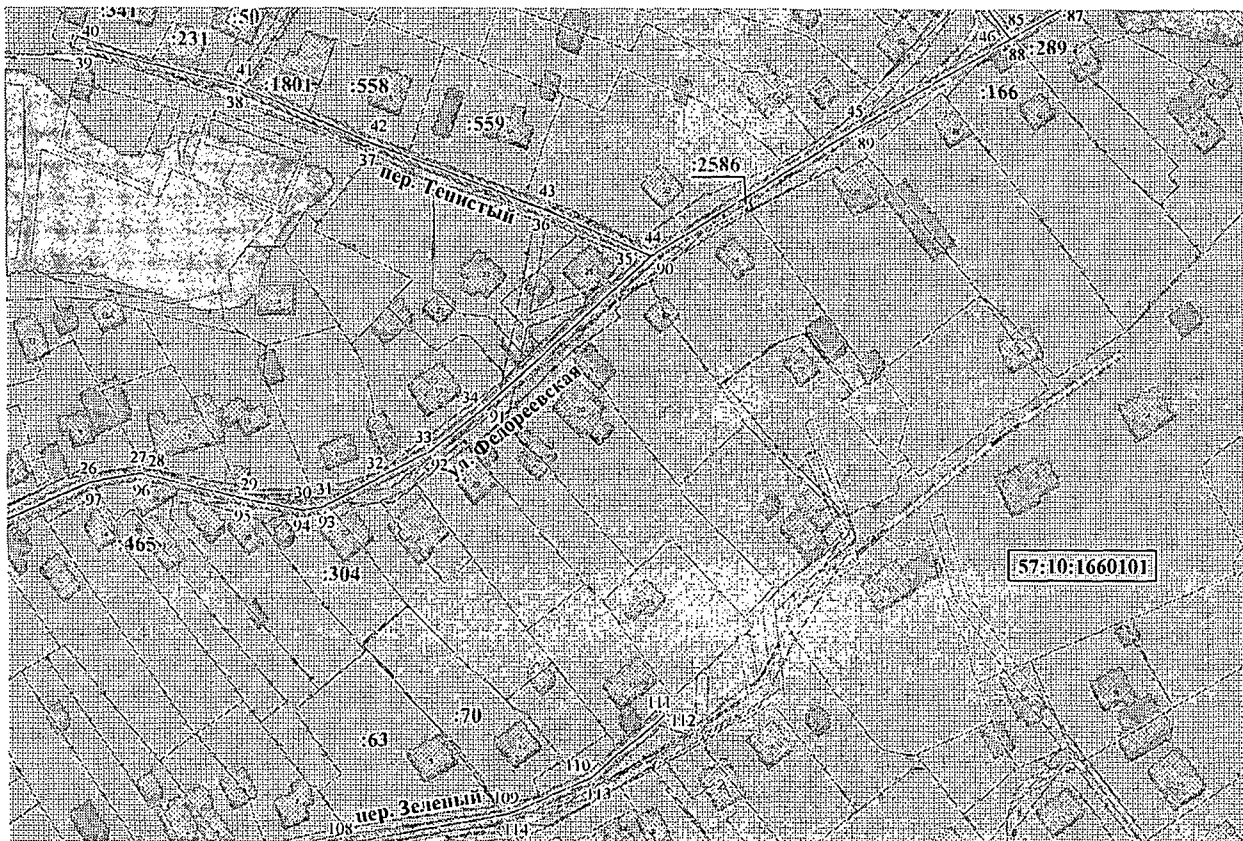


57:10:0040101:1146

57:25:0040402

- границы публичного сервитута;
- характерная точка и номер границ публичного сервитута;
- границы земельных участков;
- кадастровый номер земельного участка;
- кадастровый номер кадастрового квартала.

#### Часть 4



Масштаб 1:2000

Условные обозначения к части 4:



● 1

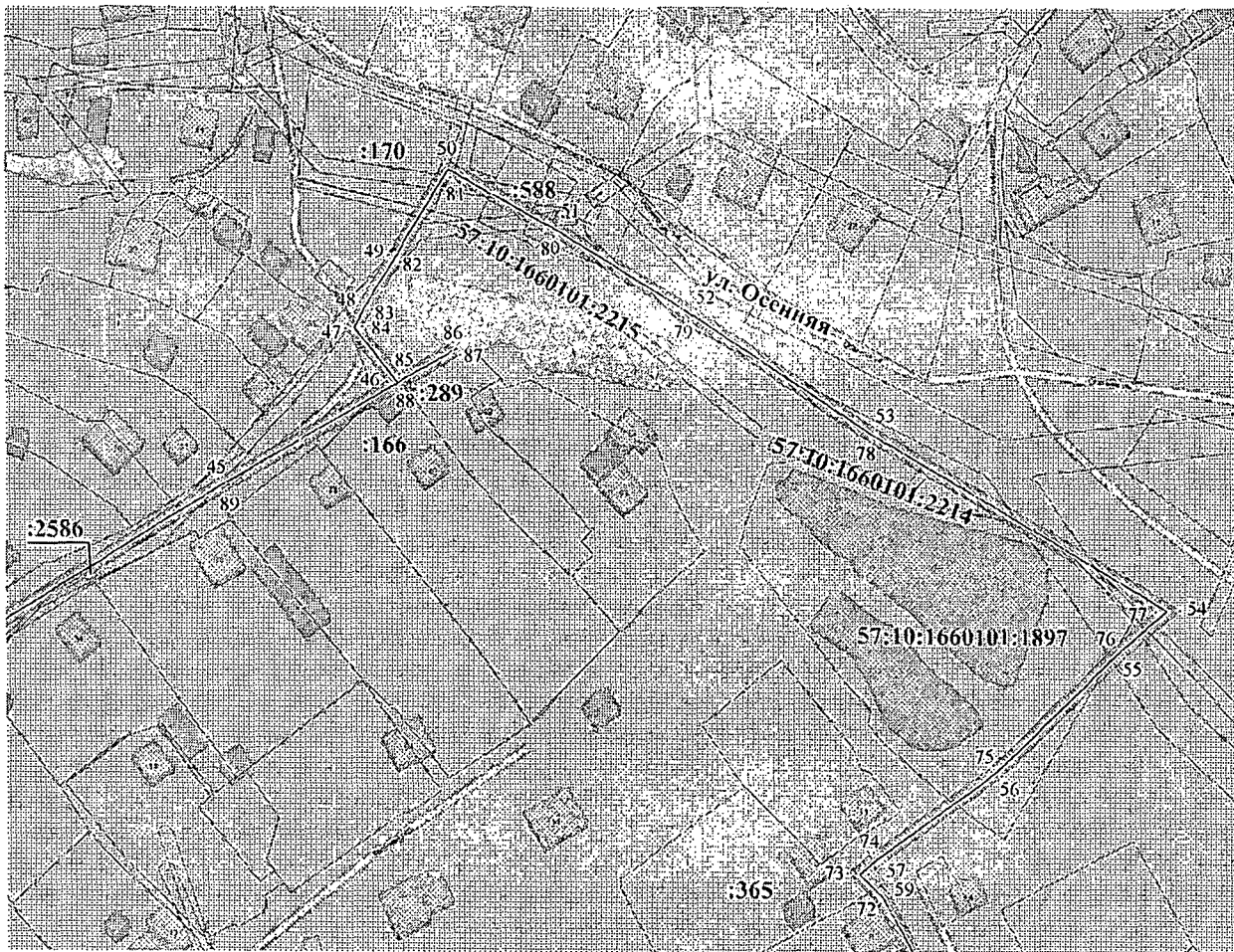


57:10:0040101:1146

57:25:0040402

- границы публичного сервитута;
- характерная точка и номер границ публичного сервитута;
- границы земельных участков;
- кадастровый номер земельного участка;
- кадастровый номер кадастрового квартала.

## Часть 5



Масштаб 1:2000

Условные обозначения к части 5:



● 1

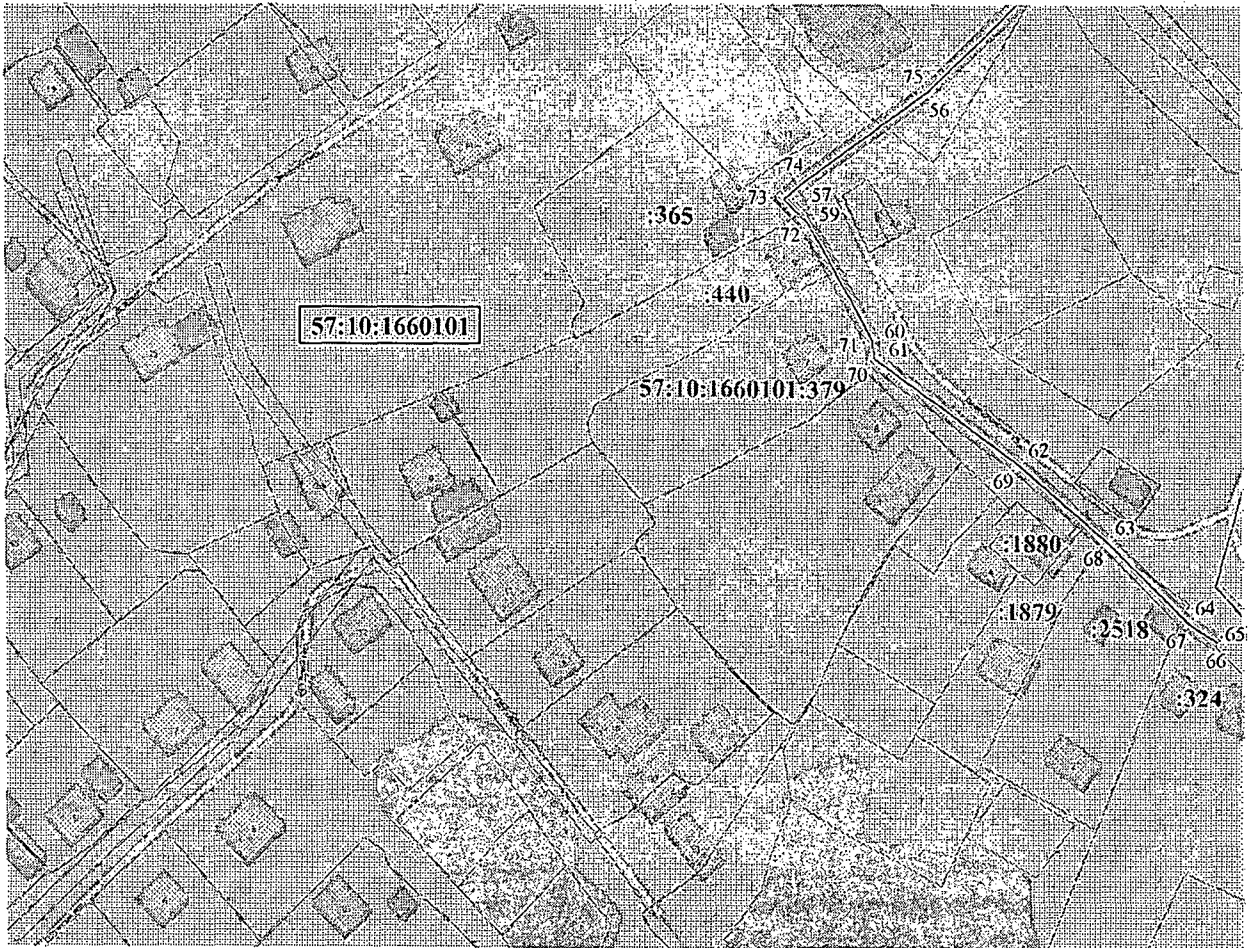


57:10:0040101:1146

57:25:0040402

- границы публичного сервитута;
- характерная точка и номер границ публичного сервитута;
- границы земельных участков;
- кадастровый номер земельного участка;
- кадастровый номер кадастрового квартала.

## Часть 6



Масштаб 1:2000

Условные обозначения к части 6:



● 1



57:10:0040101:1146

57:25:0040402

- границы публичного сервитута;
- характерная точка и номер границ публичного сервитута;
- границы земельных участков;
- кадастровый номер земельного участка;
- кадастровый номер кадастрового квартала.

## Описание границ публичного сервитута

Местоположение публичного сервитута: Орловская область, Орловский муниципальный округ; Орловская область, г. Орёл.

Система координат: МСК-57, зона 1.

Сведения о характерных точках границ объекта:

Обозначение характерных точек границ	Координаты, м		Метод определения координат характерной точки	Средняя квадратическая погрешность положения характерной точки (Mt), м	Описание обозначения точки на местности (при наличии)
	X	Y			
1	2	3	4	5	6
1	362503,64	1294918,80	Аналитический метод	0,1	–
2	362499,70	1294918,12	Аналитический метод	0,1	–
3	362506,30	1294879,61	Аналитический метод	0,1	–
4	362515,04	1294826,95	Аналитический метод	0,1	–
5	362522,67	1294781,68	Аналитический метод	0,1	–
6	362528,43	1294750,13	Аналитический метод	0,1	–
7	362534,89	1294716,75	Аналитический метод	0,1	–
8	362519,11	1294703,08	Аналитический метод	0,1	–
9	362474,31	1294665,17	Аналитический метод	0,1	–
10	362447,55	1294641,22	Аналитический метод	0,1	–
11	362461,34	1294623,25	Аналитический метод	0,1	–
12	362407,83	1294593,01	Аналитический метод	0,1	–
13	362396,60	1294581,69	Аналитический метод	0,1	–
14	362380,87	1294567,93	Аналитический метод	0,1	–
15	362308,31	1294509,28	Аналитический метод	0,1	–
16	362306,02	1294511,53	Аналитический метод	0,1	–
17	362275,81	1294541,34	Аналитический метод	0,1	–
18	362240,83	1294573,75	Аналитический метод	0,1	–
19	362186,28	1294621,95	Аналитический метод	0,1	–
20	362147,79	1294656,67	Аналитический метод	0,1	–
21	362116,07	1294683,34	Аналитический метод	0,1	–
22	362114,62	1294684,85	Аналитический метод	0,1	–
23	362120,19	1294690,77	Аналитический метод	0,1	–
24	362136,85	1294724,58	Аналитический метод	0,1	–
25	362160,52	1294775,68	Аналитический метод	0,1	–
26	362182,23	1294824,29	Аналитический метод	0,1	–
27	362185,52	1294841,25	Аналитический метод	0,1	–
28	362185,02	1294843,00	Аналитический метод	0,1	–
29	362177,12	1294876,43	Аналитический метод	0,1	–
30	362174,06	1294895,74	Аналитический метод	0,1	–
31	362175,10	1294901,25	Аналитический метод	0,1	–
32	362184,64	1294920,20	Аналитический метод	0,1	–

1	2	3	4	5	6
33	362193,87	1294936,49	Аналитический метод	0,1	–
34	362207,39	1294953,23	Аналитический метод	0,1	–
35	362257,09	1295006,90	Аналитический метод	0,1	–
36	362270,45	1294973,67	Аналитический метод	0,1	–
37	362291,22	1294916,89	Аналитический метод	0,1	–
38	362309,78	1294873,12	Аналитический метод	0,1	–
39	362321,75	1294822,86	Аналитический метод	0,1	–
40	362325,65	1294823,78	Аналитический метод	0,1	–
41	362313,60	1294874,38	Аналитический метод	0,1	–
42	362294,94	1294918,35	Аналитический метод	0,1	–
43	362274,19	1294975,11	Аналитический метод	0,1	–
44	362259,88	1295010,34	Аналитический метод	0,1	–
45	362302,19	1295078,34	Аналитический метод	0,1	–
46	362330,55	1295125,96	Аналитический метод	0,1	–
47	362345,37	1295114,06	Аналитический метод	0,1	–
48	362352,77	1295117,94	Аналитический метод	0,1	–
49	362366,37	1295125,89	Аналитический метод	0,1	–
50	362394,01	1295142,08	Аналитический метод	0,1	–
51	362375,43	1295175,52	Аналитический метод	0,1	–
52	362352,03	1295214,25	Аналитический метод	0,1	–
53	362318,63	1295265,99	Аналитический метод	0,1	–
54	362268,57	1295352,99	Аналитический метод	0,1	–
55	362255,12	1295336,79	Аналитический метод	0,1	–
56	362221,21	1295302,08	Аналитический метод	0,1	–
57	362196,11	1295268,05	Аналитический метод	0,1	–
58	362192,94	1295264,25	Аналитический метод	0,1	–
59	362187,88	1295269,82	Аналитический метод	0,1	–
60	362155,27	1295287,73	Аналитический метод	0,1	–
61	362150,61	1295288,12	Аналитический метод	0,1	–
62	362122,90	1295327,12	Аналитический метод	0,1	–
63	362102,12	1295351,95	Аналитический метод	0,1	–
64	362080,25	1295374,80	Аналитический метод	0,1	–
65	362075,38	1295382,61	Аналитический метод	0,1	–
66	362071,98	1295380,49	Аналитический метод	0,1	–
67	362077,07	1295372,34	Аналитический метод	0,1	–
68	362099,14	1295349,29	Аналитический метод	0,1	–
69	362119,74	1295324,68	Аналитический метод	0,1	–
70	362148,26	1295284,31	Аналитический метод	0,1	–
71	362154,07	1295283,81	Аналитический метод	0,1	–
72	362185,25	1295266,46	Аналитический метод	0,1	–
73	362193,16	1295258,27	Аналитический метод	0,1	–
74	362199,25	1295265,57	Аналитический метод	0,1	–
75	362224,27	1295299,48	Аналитический метод	0,1	–
76	362258,10	1295334,11	Аналитический метод	0,1	–
77	362267,97	1295346,01	Аналитический метод	0,1	–
78	362315,21	1295263,91	Аналитический метод	0,1	–

1	2	3	4	5	6
79	362348,63	1295212,13	Аналитический метод	0,1	–
80	362371,97	1295173,52	Аналитический метод	0,1	–
81	362388,61	1295143,56	Аналитический метод	0,1	–
82	362364,35	1295129,35	Аналитический метод	0,1	–
83	362350,83	1295121,44	Аналитический метод	0,1	–
84	362345,83	1295118,82	Аналитический метод	0,1	–
85	362332,62	1295129,43	Аналитический метод	0,1	–
86	362341,70	1295144,70	Аналитический метод	0,1	–
87	362338,26	1295146,74	Аналитический метод	0,1	–
88	362328,29	1295129,98	Аналитический метод	0,1	–
89	362298,77	1295080,42	Аналитический метод	0,1	–
90	362256,17	1295011,80	Аналитический метод	0,1	–
91	362204,37	1294955,85	Аналитический метод	0,1	–
92	362190,51	1294938,71	Аналитический метод	0,1	–
93	362171,28	1294902,59	Аналитический метод	0,1	–
94	362170,06	1294894,86	Аналитический метод	0,1	–
95	362173,43	1294875,65	Аналитический метод	0,1	–
96	362181,40	1294841,70	Аналитический метод	0,1	–
97	362178,39	1294825,51	Аналитический метод	0,1	–
98	362156,88	1294777,34	Аналитический метод	0,1	–
99	362130,21	1294719,79	Аналитический метод	0,1	–
100	362116,91	1294693,15	Аналитический метод	0,1	–
101	362111,41	1294687,19	Аналитический метод	0,1	–
102	362065,29	1294721,85	Аналитический метод	0,1	–
103	362029,02	1294749,93	Аналитический метод	0,1	–
104	362006,88	1294766,74	Аналитический метод	0,1	–
105	361989,85	1294781,41	Аналитический метод	0,1	–
106	362043,85	1294834,61	Аналитический метод	0,1	–
107	362054,84	1294862,73	Аналитический метод	0,1	–
108	362063,87	1294907,86	Аналитический метод	0,1	–
109	362074,59	1294963,58	Аналитический метод	0,1	–
110	362086,70	1294989,54	Аналитический метод	0,1	–
111	362107,60	1295013,66	Аналитический метод	0,1	–
112	362104,58	1295016,28	Аналитический метод	0,1	–
113	362083,32	1294991,74	Аналитический метод	0,1	–
114	362070,75	1294964,82	Аналитический метод	0,1	–
115	362059,95	1294908,64	Аналитический метод	0,1	–
116	362050,98	1294863,85	Аналитический метод	0,1	–
117	362040,43	1294836,87	Аналитический метод	0,1	–
118	361983,91	1294781,20	Аналитический метод	0,1	–
119	362004,40	1294763,60	Аналитический метод	0,1	–
120	362026,58	1294746,75	Аналитический метод	0,1	–
121	362062,87	1294718,67	Аналитический метод	0,1	–
122	362113,98	1294679,84	Аналитический метод	0,1	–
123	362145,15	1294653,65	Аналитический метод	0,1	–
124	362183,62	1294618,97	Аналитический метод	0,1	–

1	2	3	4	5	6
125	362238,15	1294570,79	Аналитический метод	0,1	–
126	362273,05	1294538,44	Аналитический метод	0,1	–
127	362303,22	1294508,69	Аналитический метод	0,1	–
128	362308,05	1294503,92	Аналитический метод	0,1	–
129	362383,45	1294564,87	Аналитический метод	0,1	–
130	362399,34	1294578,77	Аналитический метод	0,1	–
131	362410,29	1294589,81	Аналитический метод	0,1	–
132	362463,80	1294620,05	Аналитический метод	0,1	–
133	362474,67	1294605,89	Аналитический метод	0,1	–
134	362477,85	1294608,33	Аналитический метод	0,1	–
135	362465,92	1294623,87	Аналитический метод	0,1	–
136	362452,99	1294640,72	Аналитический метод	0,1	–
137	362476,93	1294662,15	Аналитический метод	0,1	–
138	362521,71	1294700,04	Аналитический метод	0,1	–
139	362539,25	1294715,23	Аналитический метод	0,1	–
140	362532,37	1294750,87	Аналитический метод	0,1	–
141	362526,61	1294782,38	Аналитический метод	0,1	–
142	362518,98	1294827,61	Аналитический метод	0,1	–
143	362510,24	1294880,27	Аналитический метод	0,1	–
1	362503,64	1294918,80	Аналитический метод	0,1	–

Приложение 2 к постановлению  
Правительства Орловской области  
от 26 июля 2025 г. № 444

График проведения работ при осуществлении эксплуатации линейного объекта «Газопровод, с. Старцево» на земельных участках: с кадастровым номером 57:10:1660101:2741, расположенном по адресу: Российская Федерация, Орловская область, муниципальный округ Орловский, сельсовет Платоновский, с. Старцево, ул. Просторная, с кадастровым номером 57:10:1660101:134, расположенном по адресу: местоположение установлено относительно ориентира, расположенного в границах участка. Почтовый адрес ориентира: Орловская область, с кадастровым номером 57:10:1660101:2323, расположенном по адресу: Российская Федерация, Орловская область, р-н Орловский, с/п Платоновское, с. Старцево, с кадастровым номером 57:10:1660101:2743, расположенном по адресу: Российская Федерация, Орловская область, муниципальный округ Орловский, сельсовет Платоновский, с. Старцево, пер. Берёзовый, с кадастровым номером 57:10:1660101:512, расположенном по адресу: местоположение установлено относительно ориентира, расположенного в границах участка. Почтовый адрес ориентира: Орловская область, с кадастровым номером 57:10:1660101:511, расположенном по адресу: местоположение установлено относительно ориентира, расположенного в границах участка. Почтовый адрес ориентира: Орловская область, с кадастровым номером 57:10:1660101:1936, расположенном по адресу: Российская Федерация, Орловская область, р-н Орловский, с/п Платоновское, с. Старцево, ул. Никольская, с кадастровым номером 57:10:1660101:748, расположенном по адресу: Российская Федерация, Орловская область, р-н Орловский, с/п Платоновское, с. Старцево, ул. Никольская, с кадастровым номером 57:10:1660101:2586, расположенном по адресу: Российская Федерация, Орловская область, р-н Орловский, с/п Платоновское, с. Старцево, с кадастровым номером 57:10:1660101:1897, расположенном по адресу: Российская Федерация, Орловская область, р-н Орловский, с/п Платоновское, с. Старцево, и на землях, государственная собственность на которые не разграничена, в кадастровом квартале 57:10:1660101, в кадастровом квартале 57:25:0040402

Виды работ	2025–2035 годы
Эксплуатация	х