



ГУБЕРНАТОР ОРЛОВСКОЙ ОБЛАСТИ

УКАЗ

И.С. Мавров
г. Орёл

№ 43

О внесении изменений в указ
Губернатора Орловской области от 22 апреля
2022 года № 195 «Об утверждении схемы размещения,
использования и охраны охотничьих угодий
на территории Орловской области»

В соответствии с пунктом 11 порядка составления схемы размещения, использования и охраны охотничьих угодий на территории субъекта Российской Федерации, утвержденного приказом Министерства природных ресурсов и экологии Российской Федерации от 31 августа 2010 года № 335 «Об утверждении порядка составления схемы размещения, использования и охраны охотничьих угодий на территории субъекта Российской Федерации, а также требований к ее составу и структуре», постановляю:

Внести в указ Губернатора Орловской области от 22 апреля 2022 года № 195 «Об утверждении схемы размещения, использования и охраны охотничьих угодий на территории Орловской области» следующие изменения:

- 1) пункт 2 изложить в следующей редакции:
«2. Контроль за исполнением указа оставляю за собой.»;
- 2) в приложении:
 - а) в разделе II «Социально-экономическая характеристика Орловской области»:
наименование изложить в следующей редакции:
«III. Социально-экономическая характеристика Орловской области»;
в абзаце первом подраздела 2 «Сведения о численности охотников на территории Орловской области» слова «В соответствии со статьей 21» заменить словами «В соответствии со статьей 20»;
абзац второй подраздела 3.5 «Рыболовство и рыбоводство в Орловской области» изложить в следующей редакции:
«Орловская область относится к Волжско-Каспийскому рыбохозяйственному бассейну, на территории которого действуют Правила

рыболовства для Волжско-Каспийского рыбохозяйственного бассейна, утвержденные приказом Министерства сельского хозяйства Российской Федерации от 13 октября 2022 года № 695 «Об утверждении правил рыболовства для Волжско-Каспийского рыбохозяйственного бассейна.»;

б) в разделе III «Характеристика размещения и состояния использования охотничьих угодий и иных территорий, являющихся средой обитания охотничьих ресурсов на территории Орловской области»:

наименование изложить в следующей редакции:

«IV. Характеристика размещения и состояния использования охотничьих угодий и иных территорий, являющихся средой обитания охотничьих ресурсов на территории Орловской области»;

подразделы 1 «Информация о принадлежности охотничьих угодий и иных территорий, являющихся средой обитания», 1.1 «Закрепленные охотничьи угодья Орловской области», 1.2 «Общедоступные охотничьи угодья Орловской области», 1.3 «Особо охраняемые природные территории Орловской области», 1.4 «Перечень иных территорий, являющихся средой обитания охотничьих ресурсов в Орловской области» изложить в новой редакции согласно приложению 1 к настоящему указу;

таблицу «Информация о состоянии элементов среды обитания охотничьих ресурсов в Орловской области, за исключением особо охраняемых природных территорий федерального значения, по состоянию на 1 января 2021 года» подраздела 3.1 «Сведения о структуре, составе и площади элементов среды обитания охотничьих ресурсов Орловской области» изложить в новой редакции согласно приложению 2 к настоящему указу;

таблицы «Площади элементов среды обитания охотничьих ресурсов по муниципальным образованиям (округам, районам), за исключением особо охраняемых природных территорий федерального значения, по состоянию на 1 января 2021 года» и «Площади элементов среды обитания охотничьих ресурсов по охотничьим угодьям и иным территориям, являющимся средой обитания охотничьих ресурсов, но не являющимся охотничьими угодьями, за исключением особо охраняемых природных территорий федерального значения, по состоянию на 1 января 2021 года» подраздела 3.2 «Краткая характеристика категорий и классов среды обитания охотничьих ресурсов Орловской области» изложить в новой редакции согласно приложению 3 к настоящему указу;

в) в разделе IV «Характеристика состояния численности и размещения охотничьих ресурсов на территории Орловской области»:

наименование изложить в следующей редакции:

«V. Характеристика состояния численности и размещения охотничьих ресурсов на территории Орловской области»;

в абзаце первом подраздела 2 «Информация о динамике использования охотничьих ресурсов» слово «параметров» заменить словом «ограничений»;

г) в разделе V «Мероприятия по организации рационального использования охотничьих угодий на территории Орловской области»:

наименование изложить в следующей редакции:

«VI. Мероприятия по организации рационального использования охотничьих угодий на территории Орловской области»;

подраздел 3 «Информация о выделении зон, планируемых для создания охотничьих угодий» изложить в следующей редакции:

«3. Информация о выделении зон, планируемых для создания охотничьих угодий»

Согласно части 2 статьи 7 Федерального закона от 24 июля 2009 года № 209-ФЗ «Об охоте и о сохранении охотничьих ресурсов и о внесении изменений в отдельные законодательные акты Российской Федерации» охотничьи угодья подразделяются на закрепленные (передаются в пользование юридическим лицам и индивидуальным предпринимателям) и общедоступные (охотничьи угодья, в которых физические лица имеют право свободно пребывать в целях охоты).

На территории Орловской области насчитывается 36 охотпользователей, за которыми закреплено 1 477,4 тыс. га, или 76,8 % от общей площади охотничьих угодий. Площадь общедоступных охотничьих угодий составляет 447,45 тыс. га, или 23,2 % от общей площади охотничьих угодий Орловской области.

Согласно части 3 статьи 7 Федерального закона от 24 июля 2009 года № 209-ФЗ «Об охоте и о сохранении охотничьих ресурсов и о внесении изменений в отдельные законодательные акты Российской Федерации» общедоступные охотничьи угодья должны составлять не менее 20 % общей площади охотничьих угодий субъекта Российской Федерации. Доля общедоступных охотничьих угодий Орловской области позволяет планировать предоставление охотничьих угодий в пользование юридическим лицам и индивидуальным предпринимателям на 61,6 тыс. га.

Максимальные площади охотничьих угодий, в отношении которых могут быть заключены охотхозяйственные соглашения на территории Орловской области, установлены приказом Министерства природных ресурсов и экологии Российской Федерации от 18 мая 2012 года № 137 «Об установлении максимальной площади охотничьих угодий, в отношении которых могут быть заключены охотхозяйственные соглашения одним лицом или группой лиц, за исключением случаев, предусмотренных частью 31 статьи 28 Федерального закона «Об охоте и о сохранении охотничьих ресурсов и о внесении изменений в отдельные законодательные акты Российской Федерации», и составляют 30 тыс. га.

Зоны, планируемые для создания охотничьих угодий
в Орловской области

№	Наименование муниципального образования	Наименование охотничьего угодья	Наименование зоны, планируемой для создания охотничьих угодий	Площадь, тыс. га
1	2	3	4	5

1	2	3	4	5
1.	Новодеревеньковский район	Общедоступное охотничье угодье в Новодеревеньковском районе	Планируемое охотничье угодье в Новодеревеньковском районе	17,37
2.	Покровский район	Общедоступное охотничье угодье в Покровском районе	Планируемое охотничье угодье в Покровском районе, уч. 1	17,05
3.	Покровский район	Общедоступное охотничье угодье в Покровском районе	Планируемое охотничье угодье в Покровском районе, уч. 2	9,66
4.	Урицкий район	Общедоступное охотничье угодье в Урицком районе	Планируемое охотничье угодье в Урицком районе	11
5.	Итого по Орловской области			55,08

Описание границ и карты-схемы с изображением границ зон планируемого создания охотничьих угодий для территории Орловской области представлены в приложении 3 (в соответствии с приказом Министерства природных ресурсов и экологии Российской Федерации от 6 августа 2010 года № 306 «Об утверждении требований к описанию границ охотничьих угодий») к Схеме.»;

подраздел 5 «Информация о выделении планируемых зон охраны охотничьих ресурсов» изложить в новой редакции согласно приложению 4 к настоящему указу;

д) в разделе VI «Мероприятия по организации рационального использования охотничьих ресурсов на территории Орловской области»:

наименование изложить в следующей редакции:

«VII. Мероприятия по организации рационального использования охотничьих ресурсов на территории Орловской области»;

в абзаце первом подраздела 1.2 «Предотвращение незаконной добычи охотничьих ресурсов, а также разрушения и уничтожения среды их обитания» слова «федеральный государственный охотничий надзор» в соответствующем падеже заменить словами «федеральный государственный охотничий контроль (надзор)» в соответствующем падеже;

абзац девятый подраздела 1.10 «Расселение охотничьих ресурсов» изложить в следующей редакции:

«Акклиматизация, переселение, гибридизация охотничьих ресурсов должны проводиться в соответствии с требованиями, утвержденными приказом Министерства природных ресурсов и экологии Российской Федерации от 8 сентября 2023 года № 588 «Об утверждении порядка подачи заявления о получении разрешения на проведение акклиматизации, переселения или гибридизации охотничьих ресурсов, перечня документов, представляемых одновременно с таким заявлением, порядка принятия

решения о выдаче такого разрешения или об отказе в его выдаче, порядка аннулирования такого разрешения, порядка ведения государственного реестра разрешений на проведение акклиматизации, переселения или гибридизации охотничьих ресурсов, формы такого разрешения».»;

в подразделе 2 «Мероприятия по проведению работ по акклиматизации, переселению и гибридизации охотничьих ресурсов» слова «с Порядком выдачи разрешений на проведение акклиматизации, переселения или гибридизации охотничьих ресурсов, отказа в их выдаче или их аннулирования, утвержденным приказом Министерства природных ресурсов и экологии Российской Федерации от 31 декабря 2010 года № 570 «Об утверждении порядка выдачи разрешений на проведение акклиматизации, переселения или гибридизации охотничьих ресурсов, отказа в их выдаче или их аннулирования, формы такого разрешения, а также порядка ведения государственного реестра разрешений на проведение акклиматизации, переселения или гибридизации охотничьих ресурсов» (далее – Порядок)» заменить словами «с Порядком подачи заявления о получении разрешения на проведение акклиматизации, переселения или гибридизации охотничьих ресурсов, перечнем документов, представляемых одновременно с таким заявлением, порядком принятия решения о выдаче такого разрешения или об отказе в его выдаче, порядком аннулирования такого разрешения, утвержденными приказом Министерства природных ресурсов и экологии Российской Федерации от 8 сентября 2023 года № 588 «Об утверждении порядка подачи заявления о получении разрешения на проведение акклиматизации, переселения или гибридизации охотничьих ресурсов, перечня документов, представляемых одновременно с таким заявлением, порядка принятия решения о выдаче такого разрешения или об отказе в его выдаче, порядка аннулирования такого разрешения, порядка ведения государственного реестра разрешений на проведение акклиматизации, переселения или гибридизации охотничьих ресурсов, формы такого разрешения» (далее – Порядок)»;

в подразделе 6 «Рекомендации по проведению учета охотничьих ресурсов на территории Орловской области» слова «Пунктом 7 статьи 36» заменить словами «Частью 7 статьи 36»;

е) приложение 1 к схеме размещения, использования и охраны охотничьих угодий на территории Орловской области изложить в новой редакции согласно приложению 5;

ж) приложение 2 к схеме размещения, использования и охраны охотничьих угодий на территории Орловской области изложить в новой редакции согласно приложению 6;

з) приложение 3 к схеме размещения, использования и охраны охотничьих угодий на территории Орловской области изложить в новой редакции согласно приложению 7;

и) приложение 4 к схеме размещения, использования и охраны охотничьих угодий на территории Орловской области изложить в новой редакции согласно приложению 8;

к) приложение 5 к схеме размещения, использования и охраны охотничьих угодий на территории Орловской области изложить в новой редакции согласно приложению 9;

л) приложение 6 к схеме размещения, использования и охраны охотничьих угодий на территории Орловской области изложить в новой редакции согласно приложению 10;

м) приложение 7 к схеме размещения, использования и охраны охотничьих угодий на территории Орловской области изложить в новой редакции согласно приложению 11;

н) приложение 8 к схеме размещения, использования и охраны охотничьих угодий на территории Орловской области изложить в новой редакции согласно приложению 12.

Губернатор
Орловской области



А. Е. Клычков

Приложение 1 к указу
Губернатора Орловской области
от 28.04.2025 2025 г. № 43

1. Информация о принадлежности охотничьих угодий и иных
территорий, являющихся средой обитания охотничьих ресурсов
Орловской области

Информация о видах, местоположении, границах, принадлежности
и состоянии охотничьих угодий по состоянию на 1 января 2021 года
(с актуализацией данных на 30 августа 2024 года)

№	Наименование муниципального образования	Общая площадь муниципального образования, тыс. га	Общая площадь охотничьих угодий		Площадь общедоступных охотничьих угодий		Площадь закрепленных охотничьих угодий		Площадь особо охраняемых природных территорий		Площадь иных территорий, являющихся средой обитания охотничьих ресурсов	
			тыс. га	% от общей площади муниципального образования	тыс. га	% от общей площади муниципального образования	тыс. га	% от общей площади муниципального образования	тыс. га	% от общей площади муниципального образования	тыс. га	% от общей площади муниципального образования
1.	Болховский район	118,2	92,87	78,6	20,66	17,5	72,21	61,1	13,8	11,7	0,86	0,7
2.	Верховский район	107,4	67,381	62,7	16,16	15,0	51,221	47,7	30,26	28,2	-	-
3.	Глазуновский район	58,2	33,96	58,4	-	-	33,96	58,4	19,1	32,8	-	-
4.	Дмитровский район	125,2	107,38	85,8	13	10,4	94,38	75,4	-	-	8,43	6,7
5.	Должанский район	90,9	80,92	89,0	27,62	30,4	53,3	58,6	-	-	-	-
6.	Залоговский район	113,7	93,23	82,0	21,15	18,6	72,08	63,4	14	0,57	-	-
7.	Знаменский район	80,3	29,02	36,1	-	-	29,02	36,1	48,6	60,5	-	-
8.	Колпнянский район	117,7	86,76	73,7	33,33	28,3	53,43	45,4	21,1	17,9	-	-
9.	Корсаковский район	69,2	66,55	96,2	-	-	66,55	96,2	-	-	-	-
10.	Краснозорецкий район	65,2	51,1	78,4	22,07	33,8	29,03	44,5	5,7	8,4	-	-
11.	Кромский район	97	83,93	86,5	14,22	14,7	69,71	71,9	-	-	0,11	0,1
12.	Ливенский район	180,8	139,7	77,3	52,56	29,1	87,14	48,2	25,9	14,3	0,25	0,1
13.	Малоархангельский район	75,4	51,68	68,5	14	18,6	37,68	50,0	14,2	18,8	0,21	0,3
14.	Миенский район	166,6	140,14	84,1	1,7	1,0	138,44	83,1	0,3	0,2	9,58	5,7
15.	Новодеревяновский район	102,6	92,99	90,6	29,27	28,5	63,72	62,1	-	-	-	-
16.	Новосильский район	77,8	67,55	86,8	-	-	67,55	86,8	-	-	2,54	3,3
17.	Орловский муниципальный округ	169,9	135,87	80,0	17,84	10,5	118,03	69,5	-	-	5,08	3
18.	Покровский район	141,1	122,36	86,7	84,73	60,0	37,63	26,7	7,2	5,1	-	-
19.	Свердловский район	106,2	91,7	86,3	12,12	11,4	79,58	74,9	-	-	-	-
20.	Сосковский район	61,1	54,14	88,6	14,1	23,1	40,04	65,5	-	-	-	-
21.	Троснянский район	77	66,33	86,1	-	-	66,33	86,1	4,9	6,4	-	-
22.	Урицкий район	83,8	66,66	79,5	40,48	48,3	26,18	31,2	8,1	9,7	0,54	0,6
23.	Хотынецкий район	80,5	23,47	29,2	12,44	15,5	11,03	13,7	52,3	65	-	-
24.	Щаблыкский район	84,7	79,16	93,5	-	-	79,16	93,5	0,02	0,02	-	-
25.	город Орёл	12,117	-	-	-	-	-	-	0,01	0,08	1,51	12,5
26.	город Ливны	3,218	-	-	-	-	-	-	-	-	-	-
27.	город Миенск	2,22	-	-	-	-	-	-	-	-	-	-
28.	Итого по Орловской области	2468	1924,85	78,0	447,45	18,1	1477,4	59,9	265,49	10,8	29,11	1,2

1.1. Закрепленные охотничьи угодья Орловской области

Охотничьи угодья, которые используются юридическими лицами и индивидуальными предпринимателями на основаниях, предусмотренных Федеральным законом от 24 июля 2009 года № 209-ФЗ «Об охоте и о сохранении охотничьих ресурсов и о внесении изменений в отдельные законодательные акты Российской Федерации», – закрепленные охотничьи угодья.

В соответствии с Федеральным законом от 24 апреля 1995 года № 52-ФЗ «О животном мире», Федеральным законом от 24 июля 2009 года № 209-ФЗ «Об охоте и о сохранении охотничьих ресурсов и о внесении изменений в отдельные законодательные акты Российской Федерации» на основании нормативных правовых актов Орловской области производилось закрепление охотничьих угодий за юридическими лицами и индивидуальными предпринимателями, которые осуществляют на данных территориях виды деятельности в сфере охотничьего хозяйства.

В Орловской области деятельность в сфере охотничьего хозяйства осуществляют 36 охотпользователей. Общая площадь таких угодий в области на 2024 год составляет 1 477,4 тыс. га.

Описание границ и карты-схемы с изображением границ территорий закрепленных охотничьих угодий Орловской области представлены в приложении 5 (в соответствии с приказом Министерства природных ресурсов и экологии Российской Федерации от 6 августа 2010 года № 306 «Об утверждении требований к описанию границ охотничьих угодий») к Схеме.

Информация о принадлежности закрепленных охотничьих угодий и сведения о правоустанавливающих документах охотничьего угодья приведены в таблице «Информация о закрепленных охотничьих угодьях на территории Орловской области по состоянию на 2021 год (с актуализацией данных на 30 августа 2024 года).

Информация о закрепленных охотничьих угодьях на территории Орловской области по состоянию на 2021 год
(с актуализацией данных на 30 августа 2024 года)

№	Охотпользователь	Наименование муниципального образования	Контактная информация	ФИО руководителя	Охотхозяйственное соглашение /догосрочная лицензия			Площадь, тыс. га
					номер	дата	срок действия	
1	2	3	4	5	6	7	8	9
1.	Автономная некоммерческая организация «Охотничий Центр «Орион» (АНО «Охотцентр «Орион»)	Болховский район	Орловская обл., г. Орёл, шоссе Московское, д. 126 б, пом. 13, buh5@arsenal-orel.ru	Казначеев Александр Николаевич	15	14 июля 2011 года	49 лет	8,51
2.	Акционерное общество «Верховский молочно- консервный завод» (АО «Верховский МКЗ»)	Мценский район	115516, г. Москва, вн. тер. г. МО Царицыно, ул. Промышленная, д. 11, стр. 8, эт. 4, пом. 5, ком 5, styopin.aleksandr@mail.ru	Кандаева Лариса Ивановна	27	23 сентября 2016 года	49 лет	12,14
3.	Заводское отделение Орловской региональной организации Общероссийской общественной организации инвалидов войны в Афганистане (ЗООРОООИВА)	Сосковский район	Орловская обл., г. Орёл, ул. Матросова, д. 60, zoogoooiwa@bk.ru	Толстухин Илья Александрович	34	30 сентября 2020 года	49 лет	9,72
4.	Индивидуальный предприниматель Савин Валерий Михайлович (ИП Савин Валерий Михайлович)	Корсаковский район	Орловская обл., Корсаковский район, д. Парамоново, д. 17, savina.igina68@mail.ru	Савин Валерий Михайлович	1	23 ноября 2010 года	49 лет	11,86
5.	Местная общественная организация охотников и рыболовов Покровского района Орловской области «Столбецкое» (МОООиР «Столбецкое»)	Покровский район	Орловская обл., Покровский р-н, с. Покровское, ул. 50 лет Октября, 6, moooir.stolbetskoe@yandex.ru	Ермаков Василий Владимирович	31	9 октября 2018 года	49 лет	31,57

1	2	3	4	5	6	7	8	9
6.	МП «Охотник» (МП «Охотник»)	Залегощенский район	Орловская обл., п. Залегощь, ул. М. Горького, 20, alexandrstav2013@yandex.ru	Ставцев Виктор Васильевич	24	18 ноября 2013 года	49 лет	24,59
7.	Некоммерческая организация – фонд «Живая природа» (НО Фонд «Живая природа»)	Корсаковский район	Орловская обл., г. Орёл, ул. Пожарная, д. 2 chamrani@mail.ru	Дубровин Евгений Николаевич	4	11 января 2011 года	49 лет	8,86
		Новодеревеньковский район						14,81
8.	Общество с ограниченной ответственностью «Охотничье хозяйство «Ливенское» (ООО «ОХ Ливенское»)	Ливенский район	Орловская обл., Ливенский р-н, д. Вахново, ул. Центральная, 19, oхота057@mail.ru	Моногаров Александр Николаевич	16	25 августа 2011 года	49 лет	15,95
9.	Общественная организация «Глазуновское районное общество охотников и рыболовов» (ОО «Глазуновское РООиР»)	Глазуновский район	Орловская обл., Глазуновский р-н, п. Глазуновка, ул. Надежды, 14, t14061920@gambler.ru	Жариков Юрий Михайлович	29	30 марта 2018 года	49 лет	33,96
10.	Общественная организация «Корсаковское районное общество охотников и рыболовов» (ОО «Корсаковское РООиР»)	Корсаковский район	Орловская обл., Корсаковский р-н, с. Корсаково, мкр. Березовый 7, 18, duzhenkova@yandex.ru oo krooig 57@mail.ru	Дуженков Сергей Анагольевич	30	5 июля 2018 года	49 лет	45,83
11.	Общественная организация «Новосильское районное общество охотников и рыболовов» (ОО «Новосильское РООиР»)	Новосильский район	Орловская область, г. Новосиль, ул. Карла Маркса, 16 (г. Орёл, ул. 6 Орловской дивизии, д. 1), novosil.chota@yandex.ru	Александров Алексей Владимирович	28	26 декабря 2016 года	49 лет	18,21
12.	Общественная организация «Урицкое районное общество охотников и рыболовов» (ОО «Урицкое РООиР»)	Урицкий район	Орловская обл., Урицкий р-н, п. Богдановский, 3, ooooothohlov@yandex.ru	Хохлов Алексей Владимирович	21	28 февраля 2013 года	49 лет	26,18

1	2	3	4	5	6	7	8	9
13.	Общество с ограниченной ответственностью «ОХОТХОЗЯЙСТВО КУДИНОВСКОЕ» (ООО «ОХОТХОЗЯЙСТВО КУДИНОВСКОЕ») (бывш. ООО «Автополюк»)	Должанский район	Орловская обл., г. Ливны, ул. Мира, 241, лит. А, каб. 2 avtorotok-1@yandex.ru	Сафонов Александр Александрович	18	12 января 2012 года	49 лет	11,24
14.	Общество с ограниченной ответственностью «АГРО-АРСЕНАЛ» (ООО «АГРО-АРСЕНАЛ»)	Мценский район	Орловская обл., г. Орёл, ул. Северная, д. 9, оф. 4 Orelhunting@mail.ru	Жилин Михаил Алексеевич	35	19 октября 2021 года	49 лет	18,13
15.	Общество с ограниченной ответственностью «АГРООРИЕНТ» (ООО «Агроориент»)	Новосильский район	Орловская обл., г. Орёл, ул. Лескова, зд. 19 Б, пом. 16, so.i.a@yandex.ru	Сочиенков Иван Анатольевич	36	8 ноября 2022 года	49 лет	33,15
16.	Общество с ограниченной ответственностью «АлекТа» (ООО «АлекТа»)	Болховский район	Орловская обл., г. Орёл, ул. Тургенева, д. 35, оф. 21, bfinance@yandex.ru	Подделкова Ольга Юрьевна	22	10 июля 2013 года	49 лет	23,46
17.	Общество с ограниченной ответственностью «Агропромышленная компания «Стройтрансгаз» (ООО «АПК «Стройтрансгаз»)	Троснянский район	Орловская обл., г. Орёл, Наугорское шоссе, д. 5, пом.1, ark.prasolov@yandex.ru	Прасолов Виктор Николаевич	17	18 октября 2011 года	49 лет	32,52
18.	Общество с ограниченной ответственностью «База отдыха Строитель» (ООО «База отдыха «Строитель»)	Болховский район	Орловская обл., Болховский р-н, д. Зубари, zulidova64@mail.ru	Вольнов Сергей Иванович	8	29 марта 2011 года	49 лет	2,46
19.	Общество с ограниченной ответственностью «Володино» (ООО «Володино»)	Дмитровский район	Орловская обл., Дмитровский р-н, п. Николаевский, д. 1, yutiy kosachev@mail.ru	Пушкова Александра Владимировна	11	11 мая 2011 года	49 лет	35,05

1	2	3	4	5	6	7	8	9
1	Общество с ограниченной ответственностью «МАГНАТ» (ООО «МАГНАТ») (бывш. ООО «Евроспецстрой»)	Кромской район	Орловская обл., г. Орёл, ул. Автовокзальная, 54, пом. 22 zao.nst@yandex.ru	Сергеев Федор Павлович	5	13 января 2011 года	49 лет	16,25
20.	Общество с ограниченной ответственностью «ЗАЙМКА» (ООО «Займка»)	Шаблыкинский район	Орловская обл., г. Орёл, ул. 2-я Посадская, 26, innpad1989@mail.ru	Казаков Владимир Михайлович	10	27 апреля 2011 года	49 лет	39,44
21.	Общество с ограниченной ответственностью «Заря» (ООО «Заря»)	Залегощенский район	Орловская обл., г. Орёл, ул. Полесская, д. 9, оф. 311 ineb@yandex.ru	Бирюкова Инесса Владимировна	25	4 февраля 2014 года	49 лет	27,17
22.	Общество с ограниченной ответственностью «Золотой Орёл» (ООО «Золотой Орёл»)	Болховский район	Орловская обл., г. Орёл, ул. Октябрьская, 27 литер А, оф. 27, kraj57@yandex.ru	Стёпин Алексей Сергеевич	3	1 декабря 2010 года	49 лет	23,45
23.	Общество с ограниченной ответственностью Краснозоренское охотхозяйство «КАТЮША» (ООО «КАТЮША»)	Краснозоренский район	Орловская обл., Краснозоренский район, п. Красная Заря, ул. Комсомольская, 12	Козыренко Павел Сергеевич	37	15 мая 2023 года	49 лет	29,04
24.	Общество с ограниченной ответственностью «ЛЕС» (ООО «Лес»)	Верховский район	Орловская обл., Ливенский район, д. Здоровецкие выселки, ул. Центральная, д. 2А, kafe.mig@mail.ru	Моногаров Ростислав Владимирович	23	5 сентября 2013 года	49 лет	10,65 1
25.	Общество с ограниченной ответственностью «ЛЕС» (ООО «Лес»)	Покровский район	Орловская обл., г. Орёл, ул. Цветаева, д. 1 Г, пом. 1, Chumakov057@gmail.com	Чумаков Никита Викторович	33	7 августа 2020 года	49 лет	15,91
26.	Общество с ограниченной ответственностью «ЛЕС» (ООО «Лес»)	Залегощенский район	Орловская обл., г. Болхов, ул. Ленина, д. 37, пом. 2, ooometkom2013@yandex.ru	Алешин Олег Александрович	14	8 июля 2011 года	49 лет	14,33
27.	Общество с ограниченной ответственностью «МетКом» (ООО «МетКом»)	Болховский район	Орловская обл., г. Болхов, ул. Ленина, д. 37, пом. 2, okorochkova2016@yandex.ru					

1	2	3	4	5	6	7	8	9
1	Общество с ограниченной ответственностью «Новый Город» (ООО «Новый Город»)	Мценский район	Орловская обл., г. Орёл, ул. Карачевская, 126, рkn2011@list.ru	Панова Кристина Николаевна	7	28 февраля 2011 года	49 лет	18,3
28.	Общество с ограниченной ответственностью «Охотрыбхоз» (ООО «ОХР «МТС Змиевка»)	Свердловский район	Орловская обл., Свердловский р-н, п. Змиевка, ул. Садовая, 2, znievka@mail.ru	Товаченков Александр Сергеевич	32	8 июня 2020 года	49 лет	6,22
29.	Общество с ограниченной ответственностью «Ремстройпроект в Дмитровске» (ООО «Ремстройпроект в Дмитровске»)	Дмитровский район	Орловская обл., Дмитровский р-н, г. Дмитровск, ул. Советская, 111, svv57orel@yandex.ru	Слизовский Виктор Владимирович	6	22 февраля 2011 года	49 лет	42,17
30.	Общество с ограниченной ответственностью «Сапсан» (ООО «Сапсан»)	Дмитровский район	Орловская обл., с. Тросна, ул. Московская, 9, sarsan.oxota@gmail.com	Самохин Пётр Иванович	12	17 мая 2011 года	49 лет	17,16
31.	Общество с ограниченной ответственностью «Техно Альянс» (ООО «Техно Альянс»)	Свердловский район	Орловская обл., г. Орёл, Кромское шоссе, 56, repushkina@reugeot-orel.ru	Теплов Игорь Михайлович	26	23 апреля 2014 года	49 лет	24,74
32.	Общество с ограниченной ответственностью «Эльф-А» (ООО «Эльф-А»)	Новосильский район	Орловская обл., г. Орёл, ул. ул. Северная, д. 9, оф. 4 Orelhunting@mail.ru	Жилин Михаил Алексеевич	19	13 марта 2012 года	49 лет	16,19
33.	Орловская областная общественная организация детского отдыха, туризма и стрелково-охотничьего спорта «Орловчанка» (ОООДОТ и СОС «Орловчанка»)	Залогощенский район	Орловская обл., г. Орёл, ул. Энергетиков, д. 4, orlovchanka.les@yandex.ru	Пецкович Михаил Степанович	20	22 мая 2012 года	49 лет	4,41
34.		Орловский муниципальный округ						67,79
		Мценский район, уч. 1						25,03
		Мценский район, уч. 2						3,09

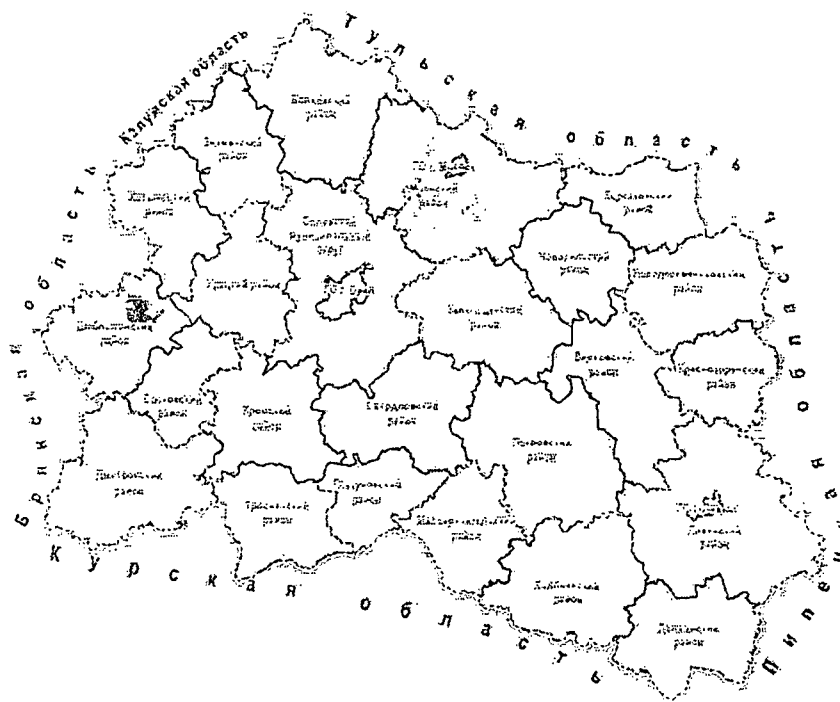
1	2	3	4	5	6	7	8	9
35.	Орловская областная общественная организация охотников и рыболовов (ООООООиР)	Верховский район, уч.1	Орловская обл., г. Орёл, ул. Комсомольская, 358, oooooig@mail.ru	Буданова Елена Алексеевна	2	30 ноября 2010 года	49 лет	40,57
		Должанский район, уч. 1						10,32
		Должанский район, уч. 2						31,74
		Знаменский район						29,02
		Колпнянский район						53,43
		Кромской район						53,46
		Ливенский район						71,19
		Малоархангельский район						30,39
		Мценский район						61,75
		Новодеревеньковский район						48,91
		Орловский муниципальный округ, уч.1						50,1
		Орловский муниципальный округ, уч.2						0,14
		Свердловский район						48,62
		Сосковский район						30,32
		Троснянский район						33,81
36.	Сельскохозяйственный производственный кооператив имени Кирова (СПК им. Кирова)	Хотынецкий район, уч. 1	Орловская обл., Малоархангельский р-н, с. 1-я Ивань, kigova_spk@mail.ru	Пашков Александр Николаевич	13	20 мая 2011 года	49 лет	4,89
		Хотынецкий район, уч. 2						6,14
		Шаблыкинский район						39,72
		Малоархангельский район						7,29

В границы закрепленных охотничьих угодий Орловской области включены территории, занятые зелеными зонами согласно Лесному кодексу Российской Федерации (в лесах, расположенных в зеленых зонах, запрещается осуществление видов деятельности в сфере охотничьего хозяйства, если осуществление указанных видов деятельности влечет за собой проведение рубок лесных насаждений или создание объектов охотничьей инфраструктуры).

Зеленые зоны Орловской области

№	Лесничество	Участковое лесничество	Номера кварталов или их частей
1.	Болховское	-	-
2.	Глазуновское	-	-
3.	Дмитровское	-	-
4.	Ливенское	-	-
5.	Ломецкое	-	-
6.	Мценское	Думчинское	10–14, 18, 23–24, 29, 32, 33, 46, 48–62, части кв. 9, 15–17, 25, 26, 30, 31, 36, 37, 47, 63
7.	Мценское	Тельченское	32, 41, 43, части кв. 52, 67
8.	Новосильское	-	-
9.	Орловское	Володарское	5–8, 14, 18
10.	Орловское	Орловское	14, 17
11.	Шаблыкинское	Молодовское	23 ч., 24, ч. 25, 26–29
12.	Шаблыкинское	Сомовское	1, ч. 2
13.	Шаблыкинское	Шаблыкинское	ч. 1, 2–8; ч. 9, 10, ч. 11, ч. 12; 13–18, ч. 19, 20–25; ч. 26, 27–41; ч. 42, 43–46

Зеленые зоны Орловской области



1.2. Общедоступные охотничьи угодья Орловской области

Охотничьи угодья, в которых физические лица имеют право свободно пребывать в целях охоты, – общедоступные охотничьи угодья. Общая площадь общедоступных охотничьих угодий Орловской области составляет на 2024 год 447,45 тыс. га. Сведения об общедоступных охотничьих угодьях Орловской области представлены в таблице «Информация об общедоступных охотничьих угодьях на территории Орловской области по состоянию на 2021 год (с актуализацией данных на 30 августа 2024 года)».

Информация об общедоступных охотничьих угодьях
на территории Орловской области по состоянию на 2021 год
(с актуализацией данных на 30 августа 2024 года)

№	Наименование муниципального образования	Количество общедоступных охотничьих угодий, шт.	Общая площадь общедоступных охотничьих угодий	
			тыс. га	% от общей площади охотничьих угодий муниципального образования
1	2	3	4	5

1	2	3	4	5
1	Болховский район	2	5,28	4,5
2			15,38	13
3	Верховский район	1	16,16	15
4	Дмитровский район	2	7,1	5,7
5			5,9	4,7
6	Должанский район	1	27,62	30,4
7	Залегощенский район	1	21,15	22,7
8	Колпнянский район	1	33,33	28,3
9	Краснозоренский район	1	22,07	43,2
10	Кромской район	1	14,22	14,7
11	Ливенский район	2	52,16	28,8
12			0,4	0,2
13	Малоархангельский район	1	14	18,6
14	Мценский район	2	0,77	0,45
15			0,93	0,55
16	Новодеревеньковский район	1	29,27	28,5
17	Орловский муниципальный округ	1	17,84	10,5
18	Покровский район	1	84,73	60
19	Свердловский район	1	12,12	11,4
20	Сосковский район	1	14,1	23,1
21	Урицкий район	1	40,48	48,3
22	Хотынецкий район	1	12,44	15,5
23	Итого по Орловской области	18	447,45	23,2

Организация охраны и использования охотничьих ресурсов и среды их обитания в общедоступных охотничьих угодьях осуществляется специально уполномоченным в сфере охоты и сохранения охотничьих ресурсов органом исполнительной власти Орловской области – Департаментом надзорной и контрольной деятельности Орловской области.

Описание границ и карты-схемы с изображением границ территорий общедоступных охотничьих угодий Орловской области представлено в приложении 6 (в соответствии с приказом Министерства природных ресурсов и экологии Российской Федерации от 6 августа 2010 года № 306 «Об утверждении требований к описанию границ охотничьих угодий») к Схеме.

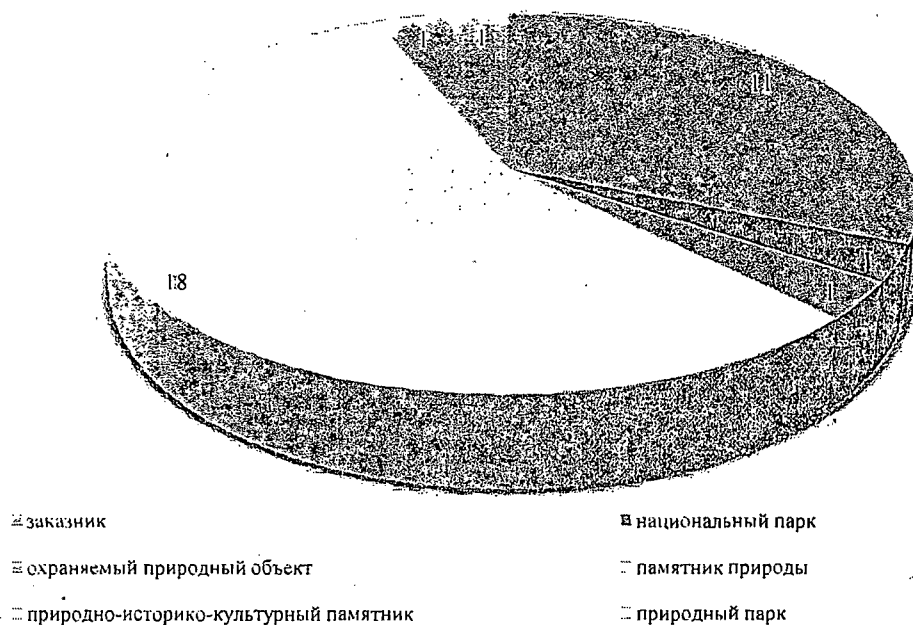
1.3. Особо охраняемые природные территории Орловской области

Особо охраняемые природные территории – участки земли, водной поверхности и воздушного пространства над ними, где располагаются природные комплексы и объекты, которые имеют особое природоохранное, научное, культурное, эстетическое, рекреационное и оздоровительное значение,

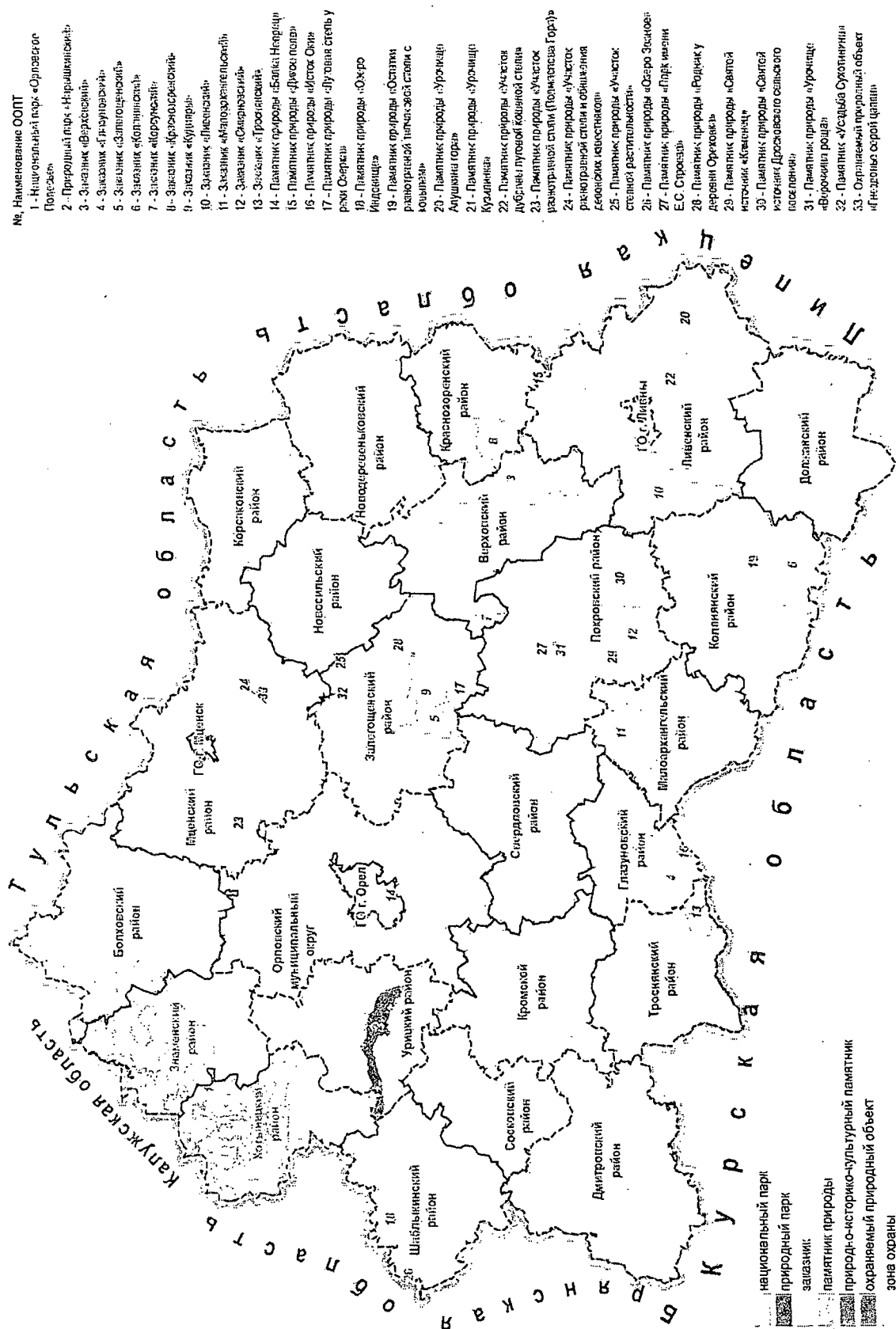
которые изъяты решениями органов государственной власти полностью или частично из хозяйственного использования и для которых установлен режим особой охраны.

На территории Орловской области организованы 33 особо охраняемые природные территории, из них: 1 федерального значения, 24 регионального значения, 8 местного значения.

Категории особо охраняемых природных территорий



Особо охраняемые природные территории Орловской области



Сведения об особо охраняемых природных территориях Орловской области

№	Название	Значи- мость	Катего- рия ООПТ	Пло- щадь всего, га	Пло- щадь охра- нной зоны, тыс. га	Наименова- ние муници- пального образования	Реквизиты нормативного правового акта субъекта Российской Федерации
1	2	3	4	5	6	7	8
1.	Националь- ный парк «Орловское Полесье»	Феде- ральное	Нацио- нальный парк	77745	46,3	Знаменский район, Хотынецкий район (Болховский район – зона охраны)	Постановление Правительства Российской Федерации от 9 января 1994 года № 6 «О создании в Орловской области национального природного парка «Орловское полесье» Федеральной службы лесного хозяйства России»
2.	Природный парк «Нарьшкин- ский»	Регио- нальное	Природ- ный парк	7800, 72	308,84 2	Урицкий район	Постановление Главы Администрации Орловской области от 13 сентября 2001 года № 419 «О создании природного парка в Урицком районе»
3.	Государст- венный природный биологиче- ский заказник «Верхов- ский»	Регио- нальное	Заказ- ник	28200	-	Верховский район	Постановление Правительства Орловской области от 13 апреля 2010 года № 109 «Об утверждении территорий государственных природных биологических заказников»
4.	Государст- венный природный биологиче- ский заказник «Глазунов- ский»	Регио- нальное	Заказ- ник	21000	-	Глазунов- ский район	Постановление Правительства Орловской области от 13 апреля 2010 года № 109 «Об утверждении территорий государственных природных биологических заказников»

5.	Государственный природный биологический заказник «Залегощенский»	Региональное	Заказник	11300	-	Залегощенский район	Постановление Правительства Орловской области от 13 апреля 2010 года № 109 «Об утверждении территорий государственных природных биологических заказников»
6.	Государственный природный биологический заказник «Колпнянский»	Региональное	Заказник	21500	-	Колпнянский район	Постановление Правительства Орловской области от 13 апреля 2010 года № 109 «Об утверждении территорий государственных природных биологических заказников»
7.	Государственный природный биологический заказник «Корсунский»	Региональное	Заказник	1673, 1	-	Верховский район	Постановление Правительства Орловской области от 31 мая 2022 года № 305 «О создании государственного природного биологического заказника «Корсунский»
8.	Государственный природный биологический заказник «Краснозоре́нский»	Региональное	Заказник	6000	-	Краснозоре́нский район	Постановление Правительства Орловской области от 13 апреля 2010 года № 109 «Об утверждении территорий государственных природных биологических заказников»

9.	Государственный природный комплексный заказник «Кудияры»	Региональное	Заказник	4681,6	-	Залегощенский район	Постановление Правительства Орловской области от 28 марта 2003 года № 56 «О создании государственного природного комплексного заказника в Залегощенском районе»
10.	Государственный природный биологический заказник «Ливенский»	Региональное	Заказник	24300	-	Ливенский район	Постановление Правительства Орловской области от 13 апреля 2010 года № 109 «Об утверждении территорий государственных природных биологических заказников»
11.	Государственный природный биологический заказник «Малоархангельский»	Региональное	Заказник	11300	-	Малоархангельский район	Постановление Правительства Орловской области от 13 апреля 2010 года № 109 «Об утверждении территорий государственных природных биологических заказников»
12.	Государственный природный биологический заказник «Смирновский»	Региональное	Заказник	14000	-	Покровский район	Постановление Правительства Орловской области от 13 апреля 2010 года № 109 «Об утверждении территорий государственных природных биологических заказников»

13.	Государственный природный биологический заказник «Троснянский»	Региональное	Заказник	5600	-	Троснянский район	Постановление Правительства Орловской области от 13 апреля 2010 года № 109 «Об утверждении территорий государственных природных биологических заказников»
14.	Памятник природы регионального значения «Балка Непреца»	Региональное	Памятник природы	6	-	город Орёл	Постановление Правительства Орловской области от 5 апреля 2021 года № 187 «Об объявлении балки Непреца памятником природы регионального значения, а территории, занятой им, – особо охраняемой природной территорией регионального значения»
15.	Памятник природы регионального значения «Дикое поле»	Региональное	Памятник природы	3	-	Краснозоре́нский район	Постановление Правительства Орловской области от 30 сентября 2020 года № 606 «Об объявлении дикого поля памятником природы регионального значения, а территории, занятой им, – особо охраняемой природной территорией регионального значения»

16.	Памятник природы регионального значения «Исток Оки»	Региональное	Памятник природы	268,8	-	Глазуновский район	Постановление Правительства Орловской области от 23 сентября 2020 года № 589 «Об объявлении истока Оки памятником природы регионального значения, а территории, занятой им, – особо охраняемой природной территорией регионального значения»
17.	Памятник природы регионального значения «Луговая степь у реки Озерка»	Региональное	Памятник природы	3	-	Залегощенский район	Постановление Правительства Орловской области от 5 ноября 2020 года № 680 «Об объявлении луговой степи у реки Озерка памятником природы регионального значения, а территории, занятой им, – особо охраняемой природной территорией регионального значения»
18.	Памятник природы регионального значения «Озеро Индовище»	Региональное	Памятник природы	22,7	-	Шаблыкинский район	Постановление Правительства Орловской области от 5 ноября 2020 года № 681 «Об объявлении озера Индовище памятником природы регионального значения, а территории, занятой им, – особо охраняемой природной территорией регионального значения»

19.	Памятник природы регионального значения «Остатки разнотравной типчаковой степи с ковылем»	Региональное	Памятник природы	3,44	-	Колпинский район	Постановление Правительства Орловской области от 10 марта 2021 года № 127 «Об объявлении остатков разнотравной типчаковой степи с ковылем памятником природы регионального значения, а территории, занятой им, – особо охраняемой природной территорией регионального значения»
20.	Памятник природы регионального значения «Урочище Апушкина гора»	Региональное	Памятник природы	1	-	Ливенский район	Постановление Правительства Орловской области от 25 января 2021 года № 22 «Об объявлении Урочища Апушкина гора памятником природы регионального значения, а территории, занятой им, – особо охраняемой природной территорией регионального значения»
21.	Памятник природы регионального значения «Урочище Кузилинка»	Региональное	Памятник природы	2	-	Ливенский район	Постановление Правительства Орловской области от 25 января 2021 года № 21 «Об объявлении урочища Кузилинка памятником природы регионального значения, а территории, занятой им, – особо охраняемой природной территорией регионального значения»

22.	Памятник природы регионального значения «Участок дубравы луговой кошеной степи»	Региональное	Памятник природы	1,5	-	Ливенский район	Постановление Правительства Орловской области от 21 января 2021 года № 17 «Об объявлении участка дубравы и луговой кошеной степи памятником природы регионального значения, а территории, занятой им, – особо охраняемой природной территорией регионального значения»
23.	Памятник природы регионального значения «Участок разнотравной степи (Подмаслова Гора)»	Региональное	Памятник природы	1,7	-	Мценский район	Постановление Правительства Орловской области от 19 марта 2021 года № 155 «Об объявлении участка разнотравной степи (Подмаслова Гора) памятником природы регионального значения, а территории, занятой им, – особо охраняемой природной территорией регионального значения»
24.	Памятник природы регионального значения «Участок разнотравной степи и обнажения девонских известняков»	Региональное	Памятник природы	68,8	-	Мценский район	Постановление Правительства Орловской области от 20 февраля 2021 года № 88 «Об объявлении участка разнотравной степи и обнажения девонских известняков памятником природы регионального значения, а территории, занятой им, – особо охраняемой природной территорией регионального значения»

25.	Памятник природы регионального значения «Участок степной растительности»	Региональное	Памятник природы	8,8	-	Залегощенский район	Постановление Правительства Орловской области от 30 сентября 2020 года № 605 «Об объявлении участка степной растительности памятником природы регионального значения, а территории, занятой им, – особо охраняемой природной территорией регионального значения»
26.	Памятник природы «Озеро Званое»	Местное	Памятник природы	14,1	-	Шаблыкинский район	Постановление Главы администрации Шаблыкинского района от 22 декабря 1994 года № 143 «Об образовании ООПТ»
27.	Памятник природы «Парк имени Е. С. Строева»	Местное	Памятник природы	42		Покровский район	Решение Совета народных депутатов Покровского района № 23/6-РС
28.	Памятник природы «Родник у деревни Ореховка»	Местное	Памятник природы	1,5		Залегощенский район	Постановление Главы администрации Залегощенского района от 1 ноября 1995 года № 404
29.	Памятник природы «Святой источник «Каменец»	Местное	Памятник природы	14,4	-	Покровский район	Решение Совета народных депутатов Покровского района № 36/5-РС
30.	Памятник природы «Святой источник Дросковско-го сельского поселения»	Местное	Памятник природы	5		Покровский район	Решение Совета народных депутатов Покровского района № 3/8-РС
31.	Памятник природы «Урочище «Верочкина роща»	Местное	Памятник природы	35	-	Покровский район	Решение Совета народных депутатов Покровского района № 23/6-РС

32.	Природно-историко-культурный памятник «Усадьба Сухотинина»	Местное	Природно-историко-культурный памятник	35,8		Залогощенский район	Постановление Главы администрации Залогощенского района от 1 ноября 1995 года № 404
33.	Охраняемый природный объект «Гнездовье серой цапли»	Местное	Охраняемый природный объект	3	-	Мценский район	Решение Мценского районного Совета народных депутатов от 18 декабря 2008 года № 246 «О создании особо охраняемой природной территории местного значения «Гнездовье серой цапли»»

1.4. Перечень иных территорий, являющихся средой обитания охотничьих ресурсов в Орловской области

В Орловской области имеются территории, на которых осуществление деятельности в сфере охотничьего хозяйства запрещается или ограничивается федеральными и (или) региональными нормативными правовыми актами.

В соответствии с Лесным кодексом Российской Федерации запрещается или ограничивается осуществление деятельности в сфере охотничьего хозяйства:

- 1) в лесах, расположенных в лесопарковых зонах (часть 2 статьи 114);
- 2) в лесах, расположенных в зеленых зонах (часть 4 статьи 114);
- 3) в городских лесах (часть 2 статьи 116).

В целях реализации приказа Министерства культуры Российской Федерации от 2 августа 2016 года № 1723 «Об утверждении требований к осуществлению деятельности и градостроительным регламентам в границах территории объекта культурного наследия федерального значения – достопримечательное место «Спасское–Лутовиново», расположенного в Мценском районе Орловской области» в границах территории объекта культурного наследия федерального значения – достопримечательное место «Спасское–Лутовиново» запрещены все виды охоты, за исключением охоты в целях регулирования численности охотничьих ресурсов.

В соответствии с постановлением Правительства Российской Федерации от 24 сентября 2019 года № 1241 «О создании на территории

муниципального образования Мценский район Орловской области особой экономической зоны промышленно-производственного типа» территория особой экономической зоны промышленно-производственного типа «Орел» изымается из границ охотничьих угодий.

Приложение 2 к указу
Губернатора Орловской области
от 28 января 2025 г. № 43

Информация о состоянии элементов среды обитания охотничьих ресурсов в Орловской области, за исключением особо охраняемых природных территорий федерального значения, по состоянию на 1 января 2021 года (с актуализацией данных на 30 августа 2024 года)

№	Категории среды обитания охотничьих ресурсов	Классы среды обитания охотничьих ресурсов	Площадь, га	Доля от общей площади Орловской области, %
1	2	3	4	5
1.1.	Леса (территории, покрытые кронами древесной и древесно-кустарниковой растительности более чем на 20 % площади и с высотой растений более 5 м)	Хвойные вечнозеленые (хвойных вечнозеленых пород более 80 %)	4838,65	0,206
1.2.		Хвойные листопадные (хвойных листопадных пород более 80 %)	1649,00	0,07
1.3.		Мелколиственные (мелколиственных пород более 80 %)	25208,60	1,071
1.4.		Широколиственные (широколиственных пород более 30 %)	52129,60	2,215
1.5.		Смешанные с преобладанием хвойных пород (хвойных пород 60–80 %)	17961,80	0,763
1.6.		Смешанные с преобладанием мелколиственных пород (мелколиственных пород 60–80 %)	33996,34	1,445
1.7.		Смешанные с присутствием широколиственных пород (широколиственных пород менее 30 %)	25193,65	1,071
1.8.		Искусственно созданные (кроме посадок на месте вырубок)	30820,55	1,31
2.1.	Молодняки и кустарники	Вырубки и зарастающие поля	49433,66	2,101

1	2	3	4	5
2.2.	(территории, покрытые кронами древесной и древесно-кустарниковой растительности более чем на 20 % площади и с высотой растений до 5 м)	Вечнозеленые кустарники, в том числе высокогорные	384,22	0,016
2.3.		Лиственные кустарники	2672,77	0,114
3.1.	Болота (территории, постоянно или большую часть года избыточно насыщенные водой и покрытые специфической гигрофитной растительностью)	Верховые	86,09	0,004
3.2.		Травяные	291,92	0,012
4.1.	Лугово-степные комплексы (территории, занятые многолетней мезофитной и ксерофитной травянистой растительностью)	Луга	21753,65	0,924
5.1.	Сельхозугодья (территории, вовлеченные в сельскохозяйственный оборот – пашни (в том числе заливные), залежи, сенокосы)	Пашни	1373360,23	58,36
5.2.		Луга сельскохозяйственного назначения (сенокосы и пастбища)	57384,81	2,439
5.3.		Многолетние насаждения	12471,82	0,53
5.4.		Заливные пашни	10342,83	0,44
6.1.	Внутренние водные объекты (все акватории водотоков (рек, ручьев, мелиоративных каналов), озер, прудов и водохранилищ)	Водотоки	3331,51	0,142
6.2.		Водохранилища	326,07	0,014
6.3.		Озера, пруды	3372,24	0,143
7.1.	Пойменные комплексы (территории, затопляемые в период половодья водотоков, находящиеся между среднестатистическим минимальным и максимальным урезами воды, в том числе покрытые древесно-кустарниковой растительностью)	С преобладанием леса (лес более 80 %)	71416,51	3,035
7.2.		С преобладанием травянистой растительности (лес и кустарники до 20 %)	197101,98	8,376
7.3.		Смешанный лесной	20944,12	0,89
7.4.		Смешанный кустарниковый	22831,39	0,97
8.1.	Береговые комплексы	Береговой комплекс	18,28	0,001

1	2	3	4	5
	(периодически затапливаемые прибрежные территории (в том числе приливно-отливные) озер, прудов, водохранилищ, морей и океанов, находящиеся между среднестатистическим минимальным и максимальным урезами воды, а также мелководные участки этих водных объектов, занятые прикреплённой надводной гигрофитной растительностью)	внутренних водных объектов		
9.1.	Преобразованные и поврежденные участки (леса, поврежденные пожарами (гари), территории ветровалов, торфоразработок, участки с нарушенным почвенным покровом в результате добычи полезных ископаемых и других техногенных воздействий)	Преобразованные и поврежденные участки (гари, торфоразработки, ветровалы)	185,69	0,008
10.1	Непригодные для ведения охотничьего хозяйства (территории, занятые населенными пунктами, промышленными комплексами, рудеральные территории (свалки, кладбища)	Промышленные и рудеральные комплексы, населенные пункты	313730,99	13,332

Приложение 3 к указу

Губернатора Орловской области

OT 28.04.2025 г. № 43

(с актуализацией данных на 30 августа 2024 года)

№	Наименование муниципального образования	Площадь категорий среды обитания охотничьих ресурсов, тыс. га										Итого
		Леса (территории, покрытые кронами древесной и древесно-кустарниковой растительности более чем на 20 % площади и с высотой растений	Молодняки и кустарники (территории, покрытые кронами древесной и древесно-кустарниковой растительности более чем на 20 % площади и с высотой растений	Болота (территории, постоянно или болотную часть года избыточно насыщенные водой и покрываемые специфической	Луговые степные комплексы (территории, занятые многолетней мезофитной и ксерофитной травянистой растительностью)	Сельхозугодья (территории, вовлеченные в сельскохозяйственный оборот – пашни (в т. ч. заливные), залежи, сенокосы)	Внутренние водные объекты (все акватории водотоков (рек, ручьев, мелиоративных каналов), озер, прудов и водохранилищ)	Пойменные комплексы (территории, затопляемые в период половодья водотоков, ручьев, мелиоративных каналов), озер, прудов и водохранилищ)	Береговые комплексы (периодически затопляемые в период прибрежных половодья водотоков, ручьев, мелиоративных каналов), озер, прудов и водохранилищ)	Преобразованные и поврежденные участки (леса, поврежденные пожарами и (гари), территории населенными пунктами, промышленными, торфопредприятия, прудов, водохранилищ, морей и океанов, находящихся	Непригодные для ведения охотничьего хозяйства (территории, занятые населенными пунктами, промышленными, торфопредприятия, прудов, водохранилищ, морей и океанов, находящихся	
		</										

		более 5 м)	до 5 м)	гигро- фитной расти- тельно- стью)					воды, в том числе покрытые древесно- кустарни- ковой расти- тельно- стью)	щиеся между средне- статисти- ческим мини- мальным и макси- мальным урезами воды, а также мелковод- ные участки этих водных объектов, занятые прикреп- ленной надвод- ной гигрофит- ной расти- тель- ностью)	ным покро- вом в результате добычи полез- ных ископае- мых и других техно- генных воздей- ствий)	рии (свалки, кладби- ща)	
1	2	3	4	5	6	7	8	9	10	11	12	13	
1.	Болховский район	13,969	9,378		1,638	54,702	0,284	10,871	0,004		13,603	104,45	
2.	Верховский	4,776	0,639		0,917	71,919	0,189	15,012		0,003	13,943	107,4	

1	2	3	4	5	6	7	8	9	10	11	12	13
	район											
3.	Глазуновский район	3,783	0,257		0,612	39,306	0,206	6,01			8,015	58,19
4.	Дмитровский район	21,306	6,913		1,409	55,562	0,485	28,136			11,343	125,15
5.	Должанский район	2,853	0,321	0,009	0,812	69,167	0,179	5,833			11,707	90,88
6.	Залегощенский район	12,512	1,363		1,478	73,744	0,19	14,848		0,005	9,533	113,67
7.	Знаменский район	2,05	0,745		0,253	21,531	0,095	3,9			3,074	31,65
8.	Колпнянский район	2,897	0,305	0,079	0,271	83,862	0,375	16,816		0,019	13,102	117,73
9.	Корсаковский район	4,774	3,065		0,319	44,543	0,065	12,688			3,752	69,21
10.	Краснозоре- нский район	3,204	0,245		0,418	43,487	0,057	8,38		0,036	9,240	65,07
11.	Кромской район	5,574	1,602	0,084	0,54	61,222	0,47	12,421		0,021	15,032	96,97
12.	Ливенский район	7,76	0,347	0,04	1,395	132,792	0,875	14,939		0,001	22,701	180,85
13.	Малоарханг- ельский район	2,531	0,96		0,069	51,12	0,213	8,175			12,318	75,39
14.	Мценский район	34,644	5,442		1,637	85,937	0,585	17,797		0,003	20,556	166,6
15.	Новодеревен- ковский район	7,514	0,488		1,564	68,677	0,137	13,46		0,005	10,734	102,58
16.	Новосильский район	11,229	1,158	0,007	1,633	45,502	0,283	9,743	0,001	0,077	8,2	77,83
17.	Орловский муниципальный округ	7,846	2,255		1,425	93,887	0,508	24,603		0,008	39,4	169,93
18.	Покровский	4,813	1,316	0,016	0,661	97,739	0,358	22,169	0,003		14,054	141,13

1	2	3	4	5	6	7	8	9	10	11	12	13
	район											
19.	Свердловский район	5,765	0,887	0,056	2,308	69,414	0,409	10,932			16,387	106,16
20.	Сосковский район	6,92	1,678		0,693	32,882	0,12	11,021	0,0002		7,792	61,11
21.	Троснянский район	6,126	0,447		0,337	48,4	0,237	13,212		0,008	8,226	76,99
22.	Урицкий район	6,771	2,165		0,459	50,489	0,218	12,238			11,482	83,82
23.	Хотьнецкий район	1,378	1,369		0,003	14,094	0,371	5,957			5,028	28,2
24.	Шаблыкинский район	10,805	9,145	0,086	0,903	43,582	0,122	13,135	0,011		6,955	84,74
25.	город Орёл										12,117	12,117
26.	город Ливны										3,218	3,218
27.	город Мценск										2,22	2,22
28.	Итого по Орловской области, тыс. га	191,8	52,49	0,38	21,754	1453,56	7,03	312,3	0,02	0,2	313,73	2353,2

Площади элементов среды обитания охотничьих ресурсов по охотничьим угодьям и иным территориям, являющимся средой обитания охотничьих ресурсов, но не являющимся охотничьими угодьями, за исключением особо охраняемых природных территорий федерального значения, по состоянию на 1 января 2021 года
(с актуализацией данных на 30 августа 2024 года)

№	Наименование	Площадь категорий среды обитания охотничьих ресурсов, тыс. га
---	--------------	---

охотничьего угодья и иной территории, являющейся средой обитания охотничьих ресурсов, но не являющейся охотничьими угодьями	Леса (террито- рии, покрытые кронами древес- ной и древесно- кустар- никовой расти- тельно- сти более чем на 20 % площади и с высотой растений более 5 м)	Молод- няки и кустар- ники (террито- рии, покры- тые кронами древес- ной и древесно- кустар- никовой расти- тельно- сти более чем на 20 % площади и с высотой растений до 5 м)	Болота (террито- рии, постоянно или большую часть года избыточно насыщен- ные водой и покрытые специфи- ческой гигрофит- ной расти- тельно- стью)	Лугово- степные комплек- сы (террито- рии, занятые много- летней мезофит- ной и ксеро- фитной травянис- той расти- тельно- стью)	Сельхоз- угодья (террито- рии, вовлечен- ные в сельскохо- зяйствен- ный оборот – пашни (в т. ч. заливные), залежи, сенокосы)	Внутрен- ние водные объекты (все акватории водотоков (рек, ручьев, мелиора- тивных каналов), озер, прудов и водохра- нилищ)	Пойменные комплексы (террито- рии, затопляемые в период половодья водотоков, находящие- ся между среднесте- пистическим Минималь- ным и максималь- ным урезами воды, в том числе покрытые древесно- кустарнико- вой раститель- ностью)	Береговые комплексы (периоди- чески затаплива- емые прибреж- ные территории (в том числе приливно- отливные)	Преобра- зованные и повреж- денные участки (леса, повреж- денные пожарами (гари), террито- рии ветрова- лов, торфораз- работок, участки с нарушен- ным почвен- ным покровом в результате добычи полезных ископае- мых и других техноген- ных воздей- ствий)	Неприго- дные для ведения охотничь- его хозяйства (террито- рии, занятые населен- ными пунктами, промыш- ленными комплек- сами, рудераль- ные террито- рии (свалки, кладбища)	Итого
---	---	---	--	---	--	--	--	--	---	--	-------

1	2	3	4	5	6	7	8	9	10	11	12	13
									участки этих водных объектов, занятые прикреп- ленной надводно й гидрофит- ной раститель -ностью)			
1.	Болховский район	13,969	9,378		1,638	54,702	0,284	10,871	0,004		2,878	93,72
1.1.	АНО «Охотцентр «Орион»	0,747	1,465		0,138	4,637	0,019	1,172			0,333	8,51
1.2.	ООО «АлекТа»	1,427	0,161		0,363	17,778	0,107	2,924			0,699	23,46
1.3.	ООО «База отдыха «Строитель»	0,612	0,410		0,162	0,865	0,022	0,265	0,003		0,116	2,46
1.4.	ООО «Золотой Орёл»	5,563	2,162		0,149	12,554	0,108	2,227			0,691	23,45
1.5.	ООО «МетКом»	2,285	5,036		0,559	3,419	0,016	2,767			0,244	14,33
1.6.	Общедоступ- ное охотничье угодье в Болховском районе	1,042	0,076		0,182	3,255	0,010	0,381			0,337	5,28

1	2	3	4	5	6	7	8	9	10	11	12	13
	участок № 1											
1.7	Общедоступное охотничье угодье в Болховском районе участка № 2	1,616	0,037		0,068	12,188	0,002	1,074			0,391	15,38
1.8.	Лесопарковая зона Болховского лесничества Болховского участкового лесничества	0,677	0,032		0,015	0,007	0,00004	0,061	0,0003		0,069	0,86
2.	Верховский район	4,776	0,639		0,917	71,919	0,189	15,012		0,003	4,184	97,64 1
2.1.	ООО «Лес»	0,273	0,013		0,089	8,604	0,021	1,551			0,1	10,65 1
2.2.	ООООИР в Верховском районе участка № 1	2,003	0,475		0,308	30,143	0,106	6,776		0,003	0,752	40,57
2.3.	Общедоступное охотничье угодье в Верховском районе	0,817	0,088		0,301	12,114	0,013	2,521			0,303	16,16
2.4.	Государственный природный биологический	0,7634	0,05			0,7821		0,0742				1,669 7

1	2	3	4	5	6	7	8	9	10	11	12	13
	заказник «Корсунский»											
2.5.	Государственный природный биологический заказник «Верховский»	0,92	0,012		0,220	20,276	0,048	4,090			3,029	28,59
3.	Глазуновский район	3,783	0,257		0,612	39,306	0,206	6,010			2,909	53,08
3.1.	ОО «Глазуновское РООиР»	2,055	0,146		0,508	25,983	0,158	4,496			0,614	33,96 0
3.2.	Государственный природный биологический заказник «Глазунов- ский»	1,728	0,111		0,104	13,081	0,048	1,5			2,282	18,85
3.3.	Памятник природы регионального значения «Исток Оки»					0,242		0,014			0,013	0,27
4.	Дмитровский район	21,306	6,913		1,409	55,562	0,485	28,136			1,961	115,7 7
4.1.	ООО «Володино»	6,687	2,443		0,592	17,904	0,036	6,78			0,615	35,05
4.2.	ООО Ремстрой-	5,956	2,232		0,114	21,628	0,289	11,15			0,803	42,17

1	2	3	4	5	6	7	8	9	10	11	12	13
	проект в Дмитровске»											
4.3.	ООО «Сапан»	2,962	2,125		0,384	6,705	0,086	4,576			0,319	17,16
4.4.	Общедоступ- ное охотничье угодье в Дмитровском районе участок № 1	0,562	0,015		0,264	5,141	0,047	0,99			0,083	7,10
4.5.	Общедоступ- ное охотничье угодье в Дмитровском районе участок № 2	0,064	0,064		0,054	4,154	0,011	1,46			0,056	5,9
4.6.	Лесопарковая зона Дмитровского лесничества Долбенкинско- го участкового лесничества	2,995	0,029			0,024	0,002	2,602			0,056	5,708
4.7.	Лесопарковая зона Дмитровского лесничества Дубравского участкового лесничества	0,747	0,00000 1			0,0000000 1		0,008			0,0001	0,76
4.8.	Лесопарковая зона	1,333	0,005		0,000003	0,007	0,013	0,57			0,030	1,96

1	2	3	4	5	6	7	8	9	10	11	12	13
	Дмитровского лесничества Неруссовского участкового лесничества											
5.	Должанский район	2,853	0,321	0,009	0,812	69,167	0,179	5,833			1,747	80,92
5.1.	ООО «ОХОТ- ХОЗЯЙСТВО КУДИНОВ- СКОЕ»	1,321	0,127	0,009	0,190	8,410	0,034	0,924			0,227	11,24
5.2.	ОООООиР в Должанском районе участок № 1	0,204	0,020		0,047	8,953	0,017	0,839			0,245	10,32
5.3.	ОООООиР в Должанском районе участок № 2	0,464	0,076		0,269	27,902	0,058	2,352			0,614	31,74
5.4.	Общедоступ- ное охотничье угодье в Должанском районе	0,864	0,098		0,306	23,901	0,070	1,718			0,662	27,62
6.	Залегощенский район	12,512	1,363		1,478	73,744	0,19	14,848		0,005	3,091	107,2 4
6.1.	МП «Охотник»	4,243	0,126		0,433	16,418	0,031	2,937			0,404	24,59
6.2.	ООО «Заря»	1,892	0,029		0,148	20,496	0,074	3,882			0,650	27,17
6.3.	ООО «ЛЕС»	2,302	0,516		0,380	10,205	0,004	2,147			0,353	15,91
6.4.	ООООДОТ и СОС	0,635	0,393		0,082	2,589	0,002	0,519			0,189	4,41

1	2	3	4	5	6	7	8	9	10	11	12	13
	«Орловчанка»											
6.5.	Общедоступное охотничье угодье в Залегощенском районе	1,645	0,267		0,344	14,73	0,04	3,673		0,005	0,443	21,15
6.6.	Государственный природный биологический заказник «Залегощенский»	0,452			0,026	6,110	0,008	1,340			0,715	8,65
6.7.	Государственный природный комплексный заказник «Кудияры»	1,342	0,033		0,063	3,189	0,032	0,341			0,336	5,34
6.8.	Памятник природы регионального значения «Луговая степь у реки Озерка»				0,0019	0,0006						0,002
6.9.	Памятник природы «Родник у деревни Ореховка»										0,0001	0,0001
6.10	Природно-					0,006					0,001	0,01

1	2	3	4	5	6	7	8	9	10	11	12	13
	историко-культурный памятник «Усадьба Сухотина»											
6.11	Памятник природы регионального значения «Участок степной растительности»	0,00002						0,009				0,01
7.	Знаменский район	2,050	0,745		0,253	21,531	0,095	3,900			0,449	29,02
7.1.	ОООООиР в Знаменском районе	2,050	0,745		0,253	21,531	0,095	3,900			0,449	29,02
8.	Колпнянский район	2,897	0,305	0,079	0,271	83,862	0,375	16,816		0,019	3,245	107,87
8.1.	ОООООиР в Колпнянском районе	1,412	0,261	0,079	0,108	42,056	0,170	9,002		0,004	0,342	53,43
8.2.	Общедоступное охотничье угодье в Колпнянском районе	0,890	0,008		0,163	26,365	0,114	5,358		0,015	0,415	33,33
8.3.	Государственный природный	0,595	0,035			15,441	0,092	2,456			2,488	21,11

1	2	3	4	5	6	7	8	9	10	11	12	13
	биологический заказник «Колпнянский»											
8.4.	Памятник природы регионального значения «Остатки разнотравной типчаковой степи с ковылем»					0,00004		0,0003				0,0003
9.	Корсаковский район	4,774	3,065		0,319	44,543	0,065	12,688			1,085	66,54
9.1.	ИП Савин Валерий Михайлович	0,427	0,299			8,586	0,017	2,404			0,124	11,86
9.2.	НО Фонд «Живая природа»	0,499	0,177		0,005	6,050	0,009	1,946			0,171	8,86
9.3.	ОО «Корсаковское РООиР»	3,848	2,589		0,314	29,907	0,039	8,338			0,791	45,83
10.	Краснозоре-нский район	3,204	0,245		0,418	43,487	0,057	8,38		0,036	0,929	56,76
10.1.	ООО Краснозоре-ское охотхозяйство «КАТЮША»	1,923	0,025		0,234	22,44	0,026	3,911		0,004	0,464	29,03

1	2	3	4	5	6	7	8	9	10	11	12	13
10.2.	Общедоступное охотничье угодье в Краснотуркменском районе	0,757	0,132		0,14	17,062	0,029	3,781		0,032	0,132	22,07
10.3.	Памятник природы регионального значения «Дикое поле»					0,00002		0,003				0,003
10.4.	Государственный природный биологический заказник «Краснотуркменский»	0,524	0,089		0,044	3,985	0,002	0,685			0,333	5,66
11.	Кромской район	5,574	1,602	0,084	0,540	61,222	0,470	12,421		0,021	2,116	84,05
11.1.	ООО «МАГНАТ»	2,677	0,765		0,081	11,014	0,061	1,245			0,411	16,25
11.2.	ООООиР в Кромском районе	2,052	0,695	0,084	0,346	39,114	0,330	9,341		0,021	1,482	53,46
11.3.	Общедоступное охотничье угодье в Кромском районе	0,762	0,140		0,112	11,093	0,079	1,809			0,224	14,22
11.4.	Лесопарковая зона	0,083	0,002			0,001		0,026			0,0002	0,11

1	2	3	4	5	6	7	8	9	10	11	12	13
	Орловского лесничества Кромского участкового лесничества											
12.	Ливенский район	7,760	0,347	0,040	1,395	132,792	0,875	14,939		0,001	7,710	165,8 6
12.1.	ООО «ОХ Ливенское»	1,560	0,068	0,016	0,163	12,213	0,058	1,570			0,302	15,95
12.2.	ОООООиР в Ливенском районе	2,347	0,137	0,003	0,778	60,067	0,499	5,860		0,001	1,500	71,19
12.3.	Общедоступ- ное охотничье угодье в Ливенском районе участка № 1	2,709	0,098	0,021	0,379	41,913	0,179	5,196			1,669	52,16
12.4.	Общедоступ- ное охотничье угодье в Ливенском районе участка № 2	0,006	0,003		0,003	0,363	0,004	0,019			0,006	0,40
12.5.	Государствен- ный природный биологический заказник «Ливенский»	0,922	0,041		0,072	18,235	0,134	2,266			4,228	25,90
12.6.	Памятник					0,0001		0,001				0,001

1	2	3	4	5	6	7	8	9	10	11	12	13
	природы регионального значения «Урочище Апушкина гора»											
12.7.	Памятник природы регионального значения «Урочище Кузилинка»							0,002				0,002
12.8.	Памятник природы регионального значения «Участок дубравы луговой кошеной степи»		0,002									0,002
12.9.	Лесопарковая зона Ливенского лесничества Никольского участкового лесничества	0,216				0,0000004	0,0001	0,025			0,006	0,25
13.	Малоархан- гельский район	2,531	0,960		0,069	51,120	0,213	8,175			2,987	66,06
13.1.	ОООООиР в	0,537	0,110		0,012	25,371	0,124	3,326			0,911	30,39

1	2	3	4	5	6	7	8	9	10	11	12	13
	Малоархангельском районе											
13.2.	СПК им. Кирова	0,241				5,558	0,002	1,411			0,073	7,29
13.3.	Общедоступное охотничье угодье в Малоархангельском районе	0,314	0,572		0,033	10,825	0,059	1,913			0,282	14,00
13.4.	Государственный природный биологический заказник «Малоархангельский» (с учетом пересечения с лесопарковой зоной Глазуновского лесничества Малоархангельского участкового лесничества)	1,267	0,278		0,025	9,366	0,028	1,484			1,721	14,17
13.5.	Лесопарковая зона Глазуновского	0,172				0,00001		0,040				0,21

1	2	3	4	5	6	7	8	9	10	11	12	13
	лесничества Малоархан- гельского участкового лесничества (за исключением территории пересечения с Государствен- ным природным биологическим заказником «Малоархан- гельский»)											
14.	Мценский район	34,644	5,442		1,637	85,937	0,585	17,797		0,003	4,126	150,0 1
14.1.	АО «Верховский МКЗ»	3,004	1,732		0,267	5,601	0,006	1,419			0,111	12,14
14.2.	ООО «АГРО- АРСЕНАЛ»	4,127	0,214		0,172	10,884	0,200	2,423			0,108	18,13
14.3.	ООО «Новый Город»	4,562	1,513		0,665	8,663	0,016	2,806			0,079	18,30
14.4.	ООООДОТ и СОС «Орловчанка» участок № 1	8,643	1,244		0,083	12,035	0,222	1,452		0,003	1,344	25,03
14.5.	ООООДОТ и СОС «Орловчанка»	0,254	0,004		0,005	2,474	0,0001	0,351				3,09

1	2	3	4	5	6	7	8	9	10	11	12	13
	участок № 2											
14.6.	ООООИР в Мценском районе	9,558	0,559		0,404	41,721	0,120	8,043			1,349	61,75
14.7.	Общедоступное охотничье угодье в Мценском районе участок № 1	0,108	0,004		0,023	0,568	0,010	0,06				0,77
14.8.	Общедоступное охотничье угодье в Мценском районе участок № 2	0,304	0,132		0,003	0,384		0,060			0,046	0,93
14.9.	Охраняемый природный объект «Гнездовье серой цапли»	0,189	0,002			0,001	0,0004	0,009			0,013	0,21
14.10	Памятник природы регионального значения «Участок разнотравной степи (Подмаслова Гора)»	0,002						0,00008				0,002
14.11	Памятник	0,042				0,0004		0,027				0,07

1	2	3	4	5	6	7	8	9	10	11	12	13
	природы регионально- го значения «Участок разнотравной степи и обнажения девонских известняков»											
14.12	Лесопарковая зона Мценского лесничества Думчинского участкового лесничества	0,772	0,001			0,003	0,0001	0,145			0,008	0,93
14.13	Лесопарковая зона Мценского лесничества Мценского участкового лесничества (за исключением территории пересечения с Государствен- ным мемориальный и природным музеем-	0,366	0,00001		0,000000 4	0,006		0,096			0,002	0,47

1	2	3	4	5	6	7	8	9	10	11	12	13
	заповедником И. С. Тургенева «Спасское- Лутовиново»)											
14.14	Лесопарковая зона Мценского лесничества Тельченского участкового лесничества	1,152	0,001		0,001	0,009	0,0002	0,055			0,003	1,22
14.15	Государствен- ный мемориальный и природный музей- заповедник И.С. Тургенева «Спасское- Лутовиново» (с учетом пересечения с лесопарковой зоной Мценского лесничества Мценского участкового лесничества)	1,56	0,036		0,014	3,589	0,01	0,85			0,911	6,97
15.	Новодеревень-	7,514	0,488		1,564	68,677	0,137	13,460		0,005	1,148	92,99

1	2	3	4	5	6	7	8	9	10	11	12	13
	ковский район											
15.1.	НО Фонд «Живая природа»	1,430	0,299		0,212	10,142	0,017	2,510		0,005	0,191	14,81
15.2.	ОООООИР в Новодеревень- ковском районе	3,735	0,170		0,943	36,101	0,104	7,296			0,565	48,91
15.3.	Общедоступ- ное охотничье угодье в Новодеревень- ковском районе	2,349	0,019		0,408	22,434	0,015	3,655			0,392	29,27
16.	Новосильский район	11,229	1,158	0,007	1,633	45,502	0,283	9,743	0,001	0,077	0,451	70,13
16.1.	ОО «Новосильское РООИР»	2,244	0,091		0,436	13,163	0,055	2,056			0,16	18,21
16.2.	ООО «Агроориент»	4,172	0,667	0,007	0,583	22,041	0,077	5,531		0,075		33,15
16.3.	ООО «Эльф- А»	2,649	0,392		0,605	10,278	0,149	1,837	0,001	0,002	0,278	16,19
16.4.	Лесопарковая зона Новосильского лесничества Новосильского участкового лесничества	2,165	0,008		0,009	0,020	0,002	0,319			0,014	2,54

1	2	3	4	5	6	7	8	9	10	11	12	13
17.	Орловский муниципальный округ	9,248	2,262		1,425	93,887	0,508	24,603		0,008	8,994	140,94
17.1.	ОООДОТ и СОС «Орловчанка»	2,690	1,807		0,520	45,080	0,188	13,780		0,008	3,716	67,79
17.2.	ОООООиР в Орловском муниципальном округе участок № 1	1,611	0,310		0,685	36,655	0,186	7,633			3,015	50,10
17.3.	ОООООиР в Орловском муниципальном округе участок № 2	0,001				0,103		0,025			0,009	0,14
17.4.	Общедоступное охотничье угодье в Орловском муниципальном округе	0,466	0,086		0,219	12,032	0,130	2,724			2,178	17,84
17.5.	Лесопарковый зеленый пояс г. Орла	1,595	0,052		0,0004	0,005		0,252			0,042	1,95

1	2	3	4	5	6	7	8	9	10	11	12	13
17.6.	Лесопарковая зона Орловского лесничества Володарского участкового лесничества	1,389	0,0002		0,0002	0,012	0,002	0,187			0,003	1,59
17.7.	Лесопарковая зона Орловского лесничества Орловского участкового лесничества	1,497	0,007			0,0004	0,001	0,002			0,029	1,54
18.	Покровский район	4,813	1,316	0,016	0,661	97,739	0,358	22,169	0,003		2,496	129,57
18.1.	МОООиР «Столбцкое»	1,828	0,512		0,197	23,350	0,096	5,106			0,484	31,57
18.2.	ООО «Лес»	0,407	0,146		0,111	4,192	0,014	1,169			0,021	6,06
18.3.	Общедоступное охотничье угодье в Покровском районе	2,093	0,463	0,016	0,329	65,335	0,218	15,028	0,003		1,248	84,73
18.4.	Государственный природный биологический заказник	0,467	0,194		0,024	4,860	0,030	0,862			0,689	7,13

1	2	3	4	5	6	7	8	9	10	11	12	13
	«Смирнов-ский»											
18.5.	Памятник природы «Парк имени Е. С. Строева»					0,0000003					0,010	0,01
18.6.	Памятник природы «Святой источник Дросковского сельского поселения»	0,017			0,0004	0,0000003		0,0002			0,00003	0,02
18.7.	Памятник природы «Святой источник «Каменец»					0,0004		0,004				0,004
18.8.	Памятник природы «Урочище «Верочкина роща»										0,044	0,04
18.9.	Государственный природный биологический заказник «Корсунский»	0,002	0,0003			0,001		0,0001				0,003 4
19.	Свердловский район	5,765	0,887	0,056	2,308	69,414	0,409	10,932			1,924	91,69

1	2	3	4	5	6	7	8	9	10	11	12	13
19.1.	ООО «ОХР «МТС Змиевка»	1,402	0,124	0,016	0,335	3,861	0,001	0,311			0,169	6,22
19.2.	ООО «Техно Альянс»	1,458	0,436	0,012	0,988	17,976	0,068	3,512			0,287	24,74
19.3.	ОООООИР в Свердловском районе	2,392	0,262	0,004	0,843	38,311	0,258	5,460			1,087	48,62
19.4.	Общедоступно е охотничье удолье в Свердловском районе	0,513	0,065	0,024	0,142	9,265	0,082	1,650			0,381	12,12
20.	Сосковский район	6,920	1,678		0,693	32,882	0,120	11,021	0,0002		0,833	54,15
20.1.	ЗООРООООО ИВА	1,677	0,630		0,162	5,195	0,021	1,841			0,196	9,72
20.2.	ОООООИР в Сосковском районе	4,432	0,981		0,368	18,017	0,077	6,008	0,0002		0,441	30,32
20.3.	Общедоступ- ное охотничье удолье в Сосковском районе	0,810	0,067		0,162	9,671	0,022	3,172			0,196	14,10
21.	Троснянский район	6,126	0,447		0,337	48,400	0,237	13,212		0,008	2,423	71,19
21.1.	ООО «АПК «Стройтранс- газ»	3,558	0,186		0,070	21,069	0,135	6,661		0,004	0,833	32,52

1	2	3	4	5	6	7	8	9	10	11	12	13
21.2.	ОООООиР в Троснянском районе	2,568	0,260		0,267	23,201	0,096	6,117		0,003	1,292	33,81
21.3.	Государствен- ный природный биологический заказник «Троснянский»					4,130	0,007	0,434			0,298	4,87
22.	Урицкий район	6,771	2,165		0,459	50,489	0,218	12,238			2,977	75,32
22.1.	ОО «Урицкое РООиР»	0,679	0,218		0,074	19,858	0,072	4,542			0,738	26,18
22.2.	Общедоступ- ное охотничье угодье в Урицком районе	2,033	1,570		0,346	27,919	0,140	7,146			1,328	40,48
22.3.	Природный парк «Нарышкин- ский» (с учетом пересечения с лесопарковой зоной Орловского лесничества Урицкого участкового лесничества)	3,994	0,377		0,040	2,711	0,006	0,540			0,442	8,11

1	2	3	4	5	6	7	8	9	10	11	12	13
22.4.	Лесопарковая зона Орловского лесничества Урицкого участкового лесничества (за исключением территории пересечения с Природным парком «Нарьшкинский»)	0,065	0,0001			0,0004		0,009			0,468	0,54
23.	Хотынецкий район	1,378	1,369		0,003	14,094	0,371	5,957			0,301	23,47
23.1.	ОООООиР в Хотынцем районе, участок № 1	0,387	0,801			2,154	0,006	1,522			0,021	4,89
23.2.	ОООООиР в Хотынцем районе, участок № 2	0,311	0,460			3,844	0,003	1,480			0,045	6,14
23.3.	Общедоступное охотничье угодье в Хотынцем районе	0,679	0,108		0,003	8,096	0,362	2,955			0,235	12,44
24	Шаблыкский район	10,805	9,145	0,086	0,903	43,582	0,122	13,135	0,011		1,394	79,18

[illegible]

1	2	3	4	5	6	7	8	9	10	11	12	13
	Володарского участкового лесничества (в черте ГО г. Орёл)											
25.4.	Лесопарковая зона Орловского лесничества Орловского участкового лесничества (в черте ГО г. Орёл)										0,371	0,37
26.	Итого по Орловской области	191,8	52,49	0,38	21,754	1453,56	7,03	312,3	0,02	0,2	64,17	2103, 7

5. Информация о выделении планируемых зон охраны
охотничьих ресурсов

Зоны охраны охотничьих ресурсов создаются в соответствии с частью 1 статьи 51 Федерального закона от 24 июля 2009 года № 209-ФЗ «Об охоте и о сохранении охотничьих ресурсов и о внесении изменений в отдельные законодательные акты Российской Федерации» в целях сохранения охотничьих ресурсов, в которых ограничивается их использование.

Создание в границах охотничьих угодий зон охраны охотничьих ресурсов относится к биотехническим мероприятиям, проводимым в целях предотвращения гибели охотничьих ресурсов.

На территории закрепленных охотничьих угодий зоны охраны охотничьих ресурсов выделяются юридическими лицами и индивидуальными предпринимателями, заключившими охотхозяйственные соглашения.

Сведения о зонах охраны охотничьих ресурсов на территории
охотничьих угодий Орловской области

№	Наименование муниципально-го образования	Наименование охотничьего угодья	Наименование зон охраны охотничьих ресурсов	Площадь, тыс. га
1	2	3	4	5
1.	Болховский район	АНО «Охотцентр «Орион»	Зона охраны охотничьих ресурсов АНО «Охотцентр «Орион»	1,24
2.		ООО «АлекТа»	Зона охраны охотничьих ресурсов ООО «АлекТа»	3,14
3.		ООО «Золотой Орёл»	Зона охраны охотничьих ресурсов ООО «Золотой Орёл»	4,32
4.		ООО «МетКом»	Зона охраны охотничьих ресурсов ООО «МетКом»	4,01
5.	Глазуновский район	ОО «Глазуновское РООиР»	Зона охраны охотничьих ресурсов ОО «Глазуновское РООиР»	2,6
6.	Дмитровский район	ООО «Володино»	Зона охраны охотничьих ресурсов ООО «Володино»	0,32
7.		ООО «Ремстройпроект в Дмитровске»	Зона охраны охотничьих ресурсов ООО «Ремстройпроект в Дмитровске»	1,04
8.		ООО «Сапсан»	Зона охраны охотничьих ресурсов ООО «Сапсан»	0,74

1	2	3	4	5
9.	Должанский район	ООО «ОХОТХОЗЯЙСТВО КУДИНОВСКОЕ»	Зона охраны охотничьих ресурсов ООО «ОХОТХОЗЯЙСТВО КУДИНОВСКОЕ»	1,51
10.	Залегощенский район	МП «Охотник»	Зона охраны охотничьих ресурсов МП «Охотник»	4,59
11.		ООО «Заря»	Зона охраны охотничьих ресурсов ООО «Заря»	1,43
12.		ООО «ЛЕС»	Зона охраны охотничьих ресурсов ООО «ЛЕС»	7,15
13.	Корсаковский район	ОО «Корсаковское РООиР»	Зона охраны охотничьих ресурсов ОО «Корсаковское РООиР»	10,14
14.	Краснозоренский район	ООО Краснозоренское охотхозяйство «КАТЮША»	Зона охраны охотничьих ресурсов Краснозоренское охотхозяйство «КАТЮША»	2,09
15.	Кромской район	ООО «МАГНАТ»	Зона охраны охотничьих ресурсов ООО «МАГНАТ»	2,02
16.	Ливенский район	ООО «ОХ Ливенское»	Зона охраны охотничьих ресурсов ООО «ОХ Ливенское»	1,67
17.	Малоархангельский район	СПК им. Кирова	Зона охраны охотничьих ресурсов СПК им. Кирова	1,79
18.	Мценский район	АО «Верховский МКЗ»	Зона охраны охотничьих ресурсов АО «Верховский МКЗ»	3,58
19.		ООО «АГРО-АРСЕНАЛ»	Зона охраны охотничьих ресурсов ООО «АГРО-АРСЕНАЛ»	0,36
20.		ООО «Новый Город»	Зона охраны охотничьих ресурсов ООО «Новый Город»	2,37
21.	Новодеревеньковский район	НО Фонд «Живая природа»	Зона охраны охотничьих ресурсов НО Фонд «Живая природа»	2,86
22.		ОООООиР в Новодеревеньковском районе	Зона охраны охотничьих ресурсов ОООООиР в Новодеревеньковском районе	1,72
23.	Новосильский район	ОО «Новосильское РООиР»	Зона охраны охотничьих ресурсов ОО «Новосильское РООиР»	0,43
24.		ООО «Агроориент»	Зона охраны охотничьих ресурсов ООО «Агроориент»	6,05
25.		ООО «Эльф-А»	Зона охраны охотничьих ресурсов ООО «Эльф-А»	1,97
26.	Покровский район	МОООиР «Столбцкое»	Зона охраны охотничьих ресурсов МОООиР	0,63

1	2	3	4	5
			«Столбечкое»	
27.	Свердловский район	ООО «ОХР «МТС Змиевка»	Зона охраны охотничьих ресурсов ООО «ОХР «МТС Змиевка», участок № 1	0,14
28.			Зона охраны охотничьих ресурсов ООО «ОХР «МТС Змиевка», участок № 2	0,39
29.		ООО «Техно Альянс»	Зона охраны охотничьих ресурсов ООО «Техно Альянс», участок № 1	0,13
30.			Зона охраны охотничьих ресурсов ООО «Техно Альянс», участок № 2	3,73
31.	Сосковский район	ЗООРОООООИВА	Зона охраны охотничьих ресурсов ЗООРОООООИВА	1,16
32.	Троснянский район	ООО «АПК «Стройтрансгаз»	Зона охраны охотничьих ресурсов ООО «АПК «Стройтрансгаз»	0,57
33.	Урицкий район	ОО «Урицкое РООиР»	Зона охраны охотничьих ресурсов ОО «Урицкое РООиР», участок № 1	0,73
34.			Зона охраны охотничьих ресурсов ОО «Урицкое РООиР», участок № 2	0,59
35.	Шаблыкинский район	ООО «Заимка»	Зона охраны охотничьих ресурсов ООО «Заимка»	1,05
36.	Итого по Орловской области			78,26

Границы зоны охраны охотничьих ресурсов обозначаются на местности специальными информационными знаками, на которых содержатся сведения о вводимых в целях защиты охотничьих ресурсов ограничениях охоты, названии охотничьего угодья (иной территории), где устанавливается зона охраны охотничьих ресурсов в соответствии с приказом Министерства природных ресурсов и экологии Российской Федерации от 6 июля 2020 года № 412 «Об утверждении Порядка установления на местности границ зон охраны охотничьих ресурсов».

Описание границ зон охраны охотничьих ресурсов на территории Орловской области приведено в приложении 7 (в соответствии с приказом Министерства природных ресурсов и экологии Российской Федерации от 6 августа 2010 года № 306 «Об утверждении требований к описанию границ охотничьих угодий») к Схеме.

Приказом Министерства природных ресурсов и экологии Российской Федерации от 24 июля 2020 года № 477 «Об утверждении Правил охоты» определено установление зон нагонки и натаски собак в документах территориального охотустройства. Данным приказом запрещается нахождение в охотничьих угодьях вне сроков охоты, а в сроки охоты – без

разрешения на добычу охотничьих ресурсов с собаками, не находящимися на привязи, за исключением нахождения с собаками охотничьих пород в зонах нагонки и натаски.

Сведения о зонах нагонки и натаски собак охотничьих пород на территории охотничьих угодий Орловской области

№	Наименование муниципального образования	Наименование охотничьего угодья	Наименование зон нагонки и натаски собак охотничьих пород	Площадь, тыс. га
1	2	3	4	5
1.	Болховский район	АНО «Охотцентр «Орион»	Зона нагонки и натаски собак АНО «Охотцентр «Орион»	0,97
2.		ООО «АлекТа»	Зона нагонки и натаски собак ООО «АлекТа»	0,36
3.		ООО «База отдыха «Строитель»	Зона нагонки и натаски собак ООО «База отдыха «Строитель»	0,06
4.		ООО «Золотой Орел»	Зона нагонки и натаски собак ООО «Золотой Орел»	1,65
5.		ООО «МетКом»	Зона нагонки и натаски собак ООО «МетКом»	0,91
6.		Общедоступное охотничье угодье в Болховском районе участок №2	Зона нагонки и натаски собак общедоступного охотничьего угодья в Болховском районе участок № 2	5,46
7.	Верховский район	ООО «Лес»	Зона нагонки и натаски собак ООО «Лес»	0,72
8.		ОООООиР в Верховском районе	Зона нагонки и натаски собак ОООООиР в Верховском районе	1,00
9.		Общедоступное охотничье угодье в Верховском районе	Зона нагонки и натаски собак общедоступного охотничьего угодья в Верховском районе	5,38
10.	Глазуновский район	ОО «Глазуновское РООиР»	Зона нагонки и натаски собак ОО «Глазуновское РООиР»	1,03
11.	Дмитровский район	ООО «Володино»	Зона нагонки и натаски собак ООО «Володино»	0,84
12.		ООО «Ремстройпроект в Дмитровске»	Зона нагонки и натаски собак ООО «Ремстройпроект в Дмитровске»	0,34
13.		ООО «Сапсан»	Зона нагонки и натаски собак ООО «Сапсан»	0,10
14.	Должанский район	ООО «ОХОТХОЗЯЙСТВО КУДИНОВСКОЕ»	Зона нагонки и натаски собак ООО «ОХОТХОЗЯЙСТВО КУДИНОВСКОЕ»	2,14
15.		ОООООиР в Должанском районе	Зона нагонки и натаски собак ОООООиР в Должанском районе	1,93
16.		Общедоступное	Зона нагонки и натаски собак	1,53

1	2	3	4	5
		охотничье угодье в Должанском районе	общедоступного охотничьего угодья в Должанском районе	
17.	Залегощенский район	МП «Охотник»	Зона нагонки и натаски собак МП «Охотник»	0,73
18.		ООО «Заря»	Зона нагонки и натаски собак ООО «Заря»	0,59
19.		ООО «Лес»	Зона нагонки и натаски собак ООО «Лес»	1,50
20.		Общедоступное охотничье угодье в Залегощенском районе	Зона нагонки и натаски собак общедоступного охотничьего угодья в Залегощенском районе	2,71
21.	Знаменский район	ОООООиР в Знаменском районе	Зона нагонки и натаски собак ОООООиР в Знаменском районе	1,00
22.	Колпнянский район	ОООООиР в Колпнянском районе	Зона нагонки и натаски собак ОООООиР в Колпнянском районе	1,87
23.		Общедоступное охотничье угодье в Колпнянском районе	Зона нагонки и натаски собак общедоступного охотничьего угодья в Колпнянском районе	2,91
24.	Корсаковский район	ИП Савин Валерий Михайлович	Зона нагонки и натаски собак ИП Савин Валерий Михайлович	0,63
25.		ОО «Корсаковское РООиР»	Зона нагонки и натаски собак ОО «Корсаковское РООиР»	3,95
26.	Краснозоренский район	ООО Краснозоренское охотхозяйство «КАТЮША»	Зона нагонки и натаски собак ООО Краснозоренское охотхозяйство «КАТЮША»	0,73
27.		Общедоступное охотничье угодье в Краснозоренском районе	Зона нагонки и натаски собак общедоступного охотничьего угодья в Краснозоренском районе	3,36
28.	Кромской район	ООО «МАГНАТ»	Зона нагонки и натаски собак ООО «МАГНАТ»	1,30
29.		ОООООиР в Кромском районе	Зона нагонки и натаски собак ОООООиР в Кромском районе	2,74
30.		Общедоступное охотничье угодье в Кромском районе	Зона нагонки и натаски собак общедоступного охотничьего угодья в Кромском районе	3,50
31.	Ливенский район	ООО «ОХ Ливенское»	Зона нагонки и натаски собак ООО «ОХ Ливенское»	1,79
32.		ОООООиР в Ливенском районе	Зона нагонки и натаски собак ОООООиР в Ливенском районе	3,22
33.		Общедоступное охотничье угодье в Ливенском районе участок № 1	Зона нагонки и натаски собак общедоступного охотничьего угодья в Ливенском районе участок № 1	2,83

1	2	3	4	5
34.	Малоархангельский район	ОООООиР в Малоархангельском районе	Зона нагонки и натаски собак ОООООиР в Малоархангельском районе	0,34
35.		СПК им. Кирова участок № 1	Зона нагонки и натаски собак СПК им. Кирова участок № 1	0,90
36.		СПК им. Кирова участок № 2	Зона нагонки и натаски собак СПК им. Кирова участок № 2	0,73
37.		Общедоступное охотничье угодье в Малоархангельском районе	Зона нагонки и натаски собак общедоступного охотничьего угодья в Малоархангельском районе	5,33
38.	Мценский район	ООО «АГРО-АРСЕНАЛ»	Зона нагонки и натаски собак ООО «АГРО-АРСЕНАЛ»	0,92
39.		ООО «Новый Город»	Зона нагонки и натаски собак ООО «Новый Город»	2,24
40.		ОООООиР в Мценском районе	Зона нагонки и натаски собак ОООООиР в Мценском районе	2,81
41.	Новодеревеньковский район	НО Фонд «Живая природа»	Зона нагонки и натаски собак НО Фонд «Живая природа»	1,04
42.		ОООООиР в Новодеревеньковском районе	Зона нагонки и натаски собак ОООООиР в Новодеревеньковском районе	1,73
43.		Общедоступное охотничье угодье в Новодеревеньковском районе	Зона нагонки и натаски собак общедоступного охотничьего угодья в Новодеревеньковском районе	2,27
44.	Новосильский район	ОО «Новосильское РООиР»	Зона нагонки и натаски собак ОО «Новосильское РООиР»	0,30
45.		ООО «Агроориент»	Зона нагонки и натаски собак ООО «Агроориент»	2,33
46.		ООО «Эльф-А»	Зона нагонки и натаски собак ООО «Эльф-А»	0,90
47.	Орловский муниципальный округ	ОООООиР в Орловском муниципальном округе	Зона нагонки и натаски собак ОООООиР в Орловском муниципальном округе	2,67
48.		Общедоступное охотничье угодье в Орловском муниципальном округе	Зона нагонки и натаски собак общедоступного охотничьего угодья в Орловском муниципальном округе	5,25
49.	Покровский район	МОООиР «Столбцкое»	Зона нагонки и натаски собак МОООиР «Столбцкое»	1,17
50.		Общедоступное охотничье угодье в Покровском районе	Зона нагонки и натаски собак общедоступного охотничьего угодья в Покровском районе	3,79
51.	Свердловский район	ООО «ОХР «МТС Змиевка»	Зона нагонки и натаски собак ООО «ОХР «МТС Змиевка»	0,41
52.		ООО «Техно Альянс»	Зона нагонки и натаски собак ООО «Техно Альянс»	1,58
53.		ОООООиР в	Зона нагонки и натаски собак	3,08

1	2	3	4	5
		Свердловском районе	ОООООиР в Свердловском районе	
54.		Общедоступное охотничье угодье в Свердловском районе	Зона нагонки и натаски собак общедоступного охотничьего угодья в Свердловском районе	5,25
55.	Сосковский район	ОООООиР в Сосковском районе	Зона нагонки и натаски собак ОООООиР в Сосковском районе	3,08
56.		Общедоступное охотничье угодье в Сосковском районе	Зона нагонки и натаски собак общедоступного охотничьего угодья в Сосковском районе	2,49
57.	Троснянский район	ООО «АПК «Стройтрансгаз»	Зона нагонки и натаски собак ООО «АПК «Стройтрансгаз»	0,63
58.	Урицкий район	ОО «Урицкое РООиР»	Зона нагонки и натаски собак ОО «Урицкое РООиР»	0,57
59.		Общедоступное охотничье угодье в Урицком районе	Зона нагонки и натаски собак общедоступного охотничьего угодья в Урицком районе	2,52
60.	Хотынецкий район	ОООООиР в Хотынецком районе	Зона нагонки и натаски собак ОООООиР в Хотынецком районе	0,92
61.		Общедоступное охотничье угодье в Хотынецком районе	Зона нагонки и натаски собак общедоступного охотничьего угодья в Хотынецком районе	2,08
62.	Шаблыкинский район	ООО «Заимка»	Зона нагонки и натаски собак ООО «Заимка»	0,98
63.		ОООООиР в Шаблыкинском районе	Зона нагонки и натаски собак ОООООиР в Шаблыкинском районе	1,53
64.	Итого по Орловской области			119,62

Описание границ зон нагонки и натаски собак на территории Орловской области приведено в приложении 8 (в соответствии с приказом Министерства природных ресурсов и экологии Российской Федерации от 6 августа 2010 года № 306 «Об утверждении требований к описанию границ охотничьих угодий») к Схеме.

Приложение 5 к указу

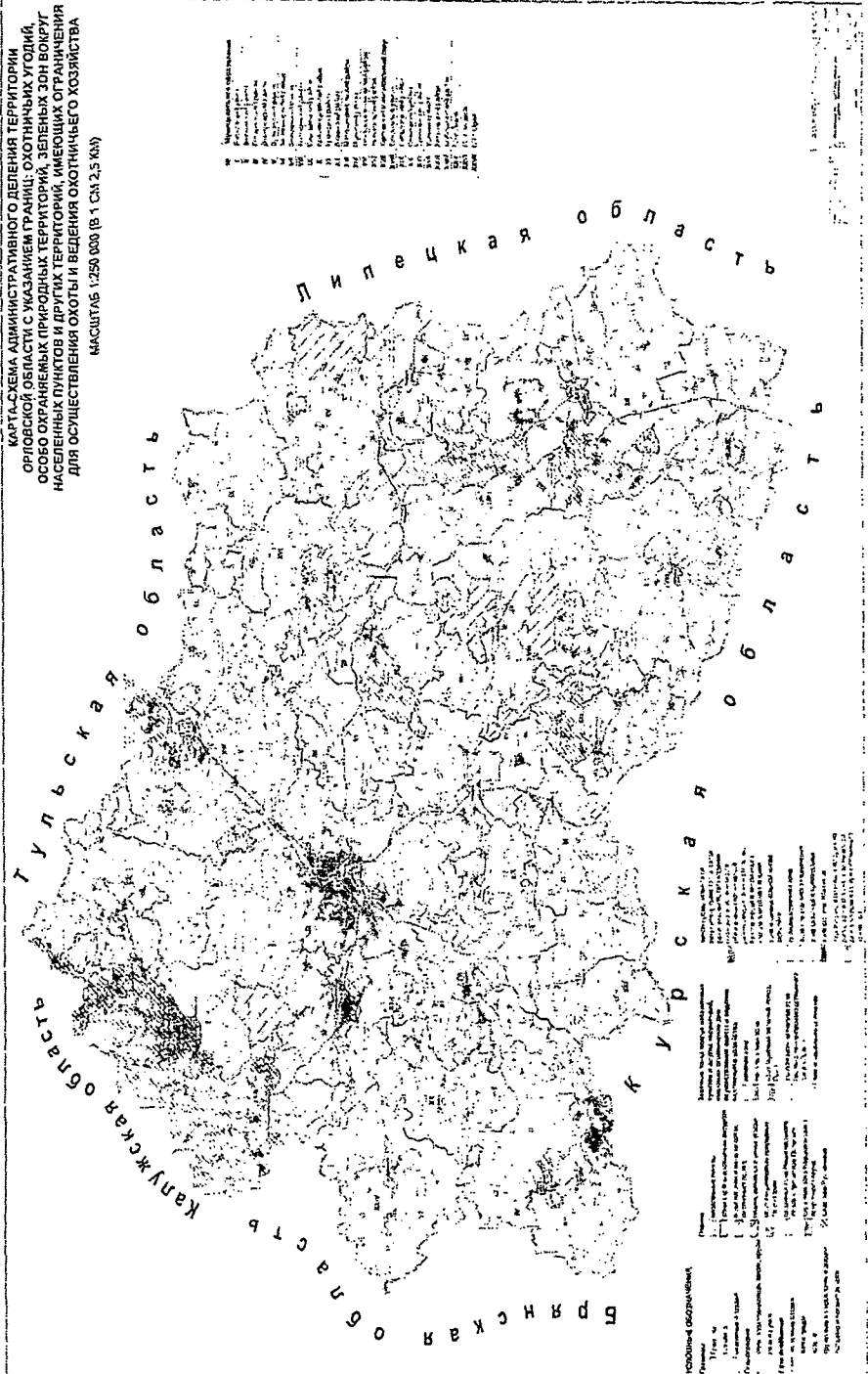
от 28.06.2025 г. № 43

Приложение 1

к схеме размещения, использования

на территории Орловской области

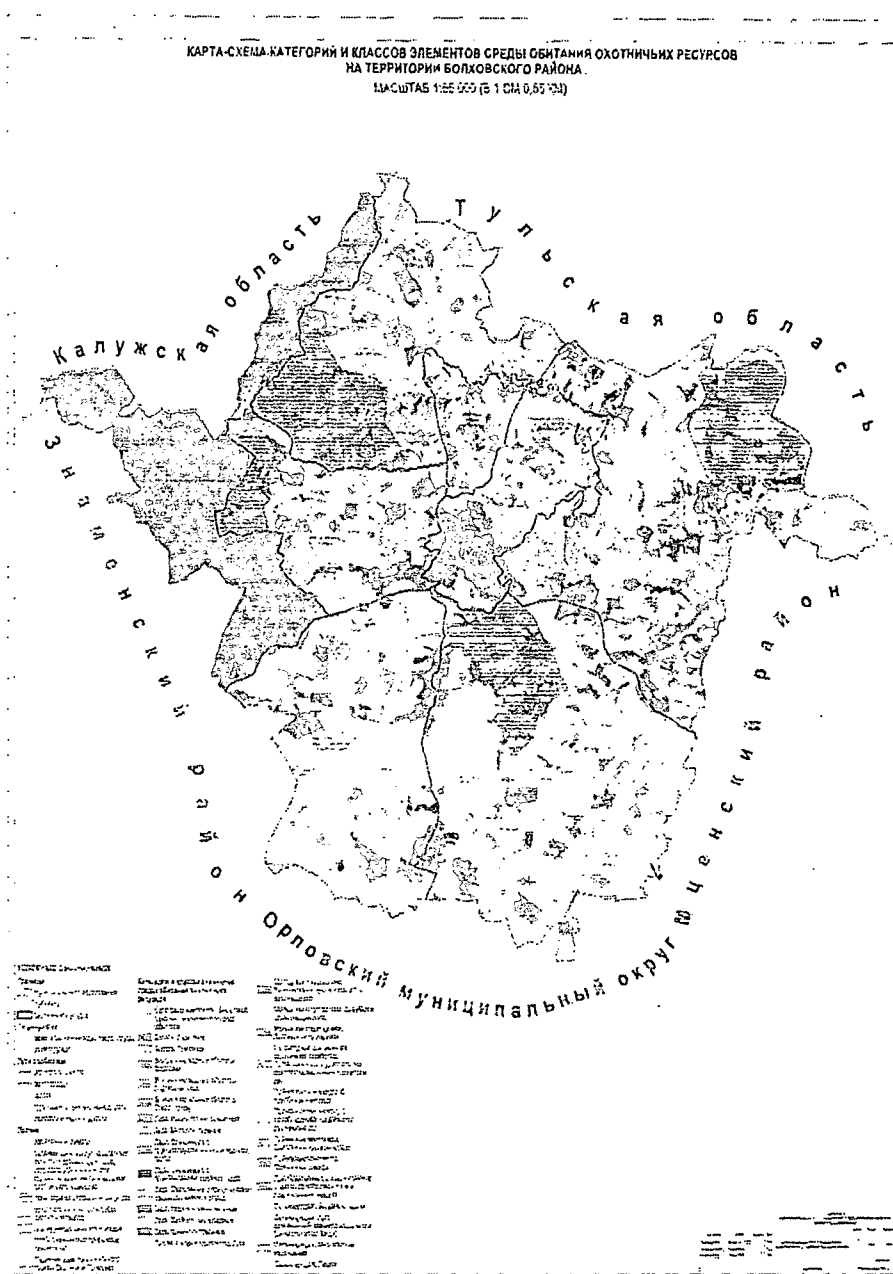
Карта-схема административного деления территории Орловской области с указанием границ: охотничьих угодий, особо

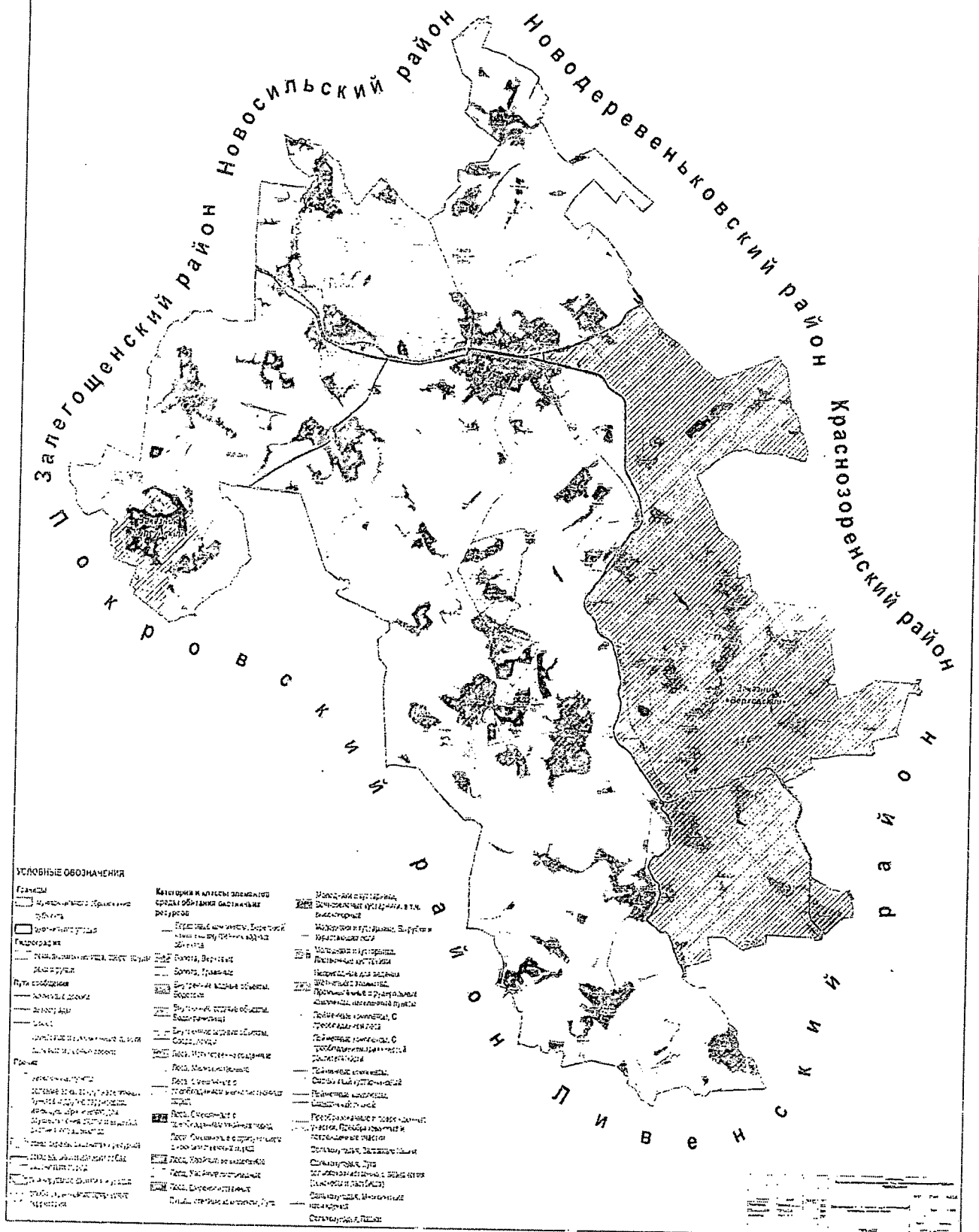


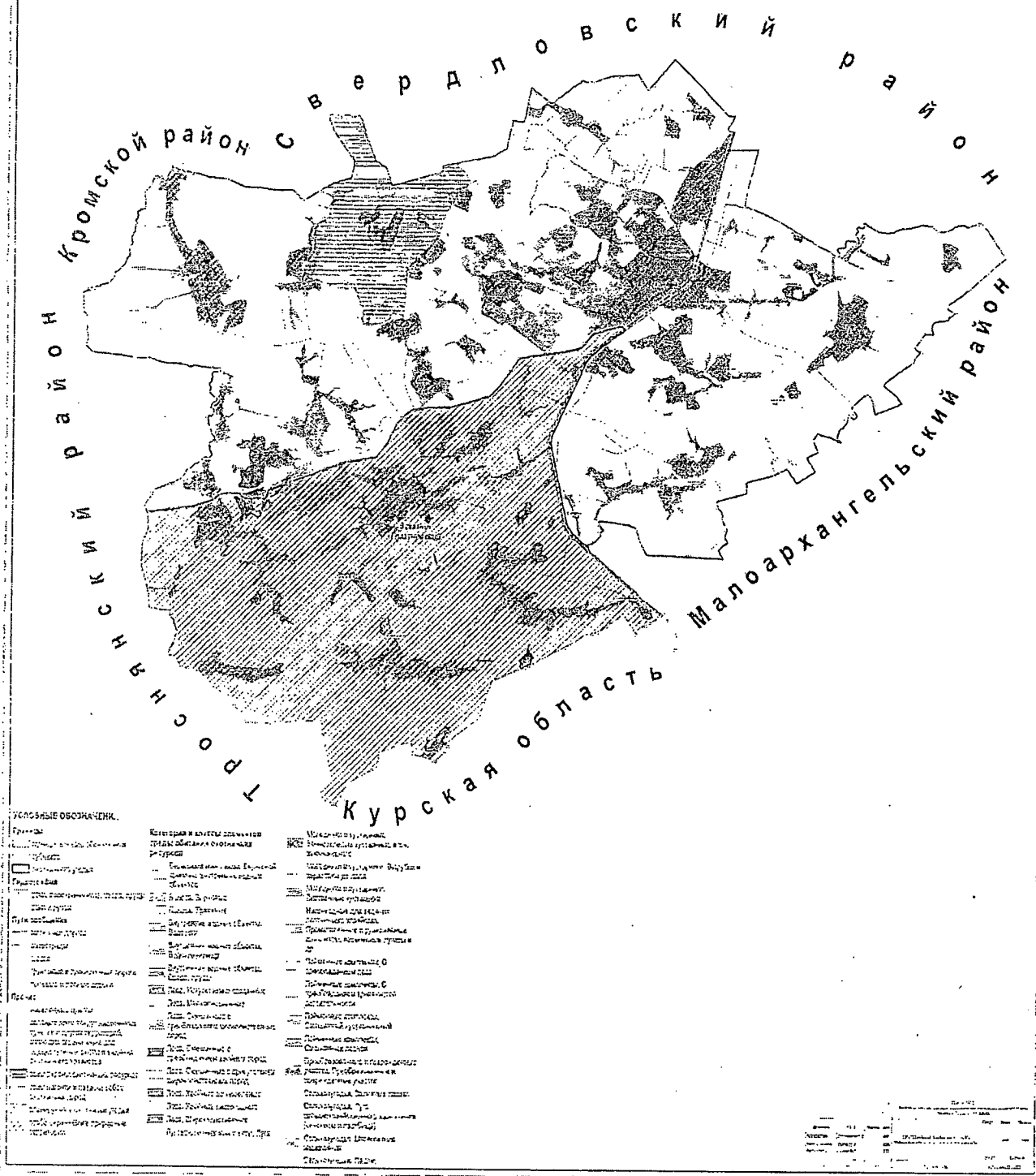
Приложение 6 к указу
Губернатора Орловской области
от 28 января 2025 г. № 43

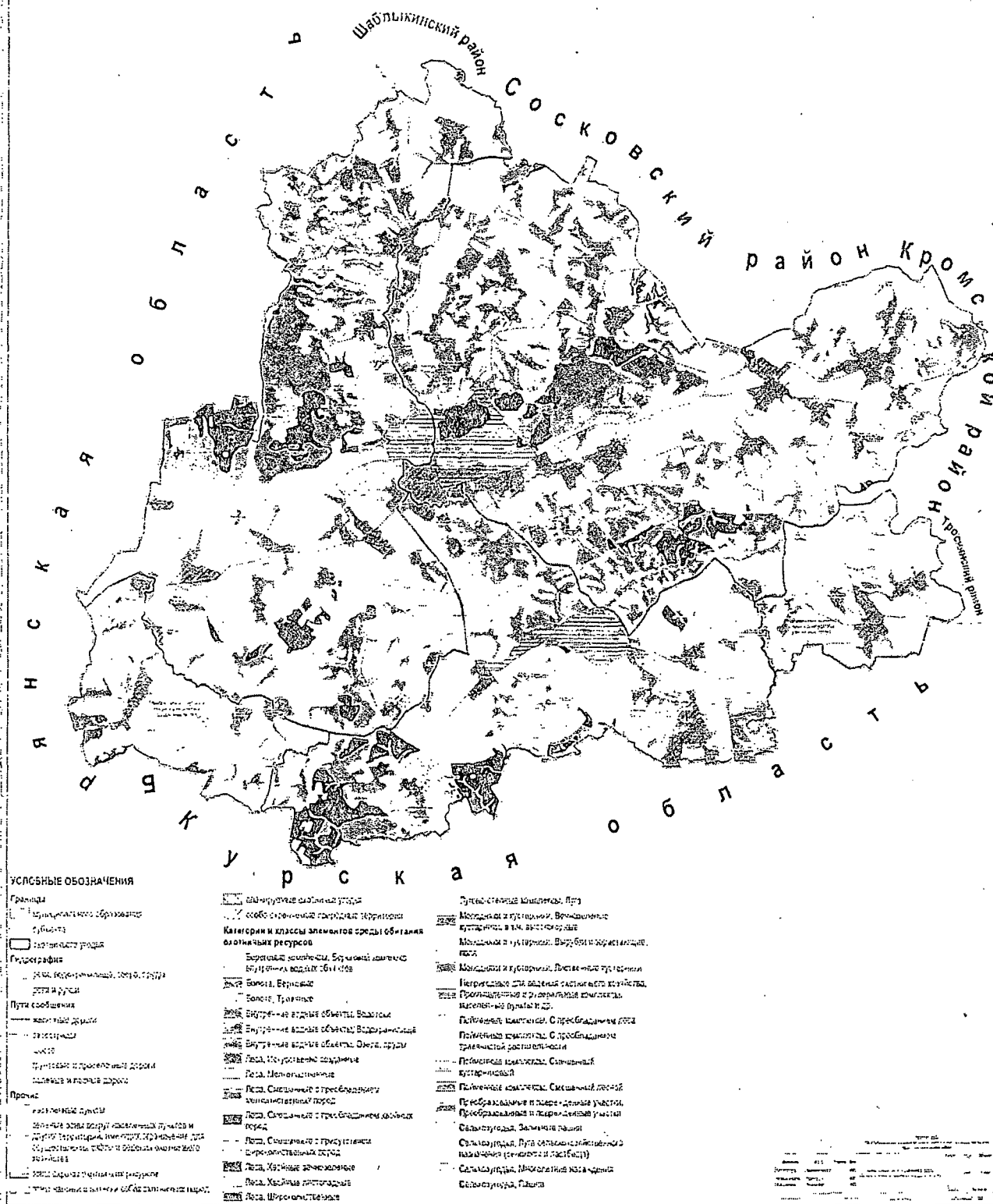
Приложение 2
к схеме размещения, использования
и охраны охотничьих угодий
на территории Орловской области

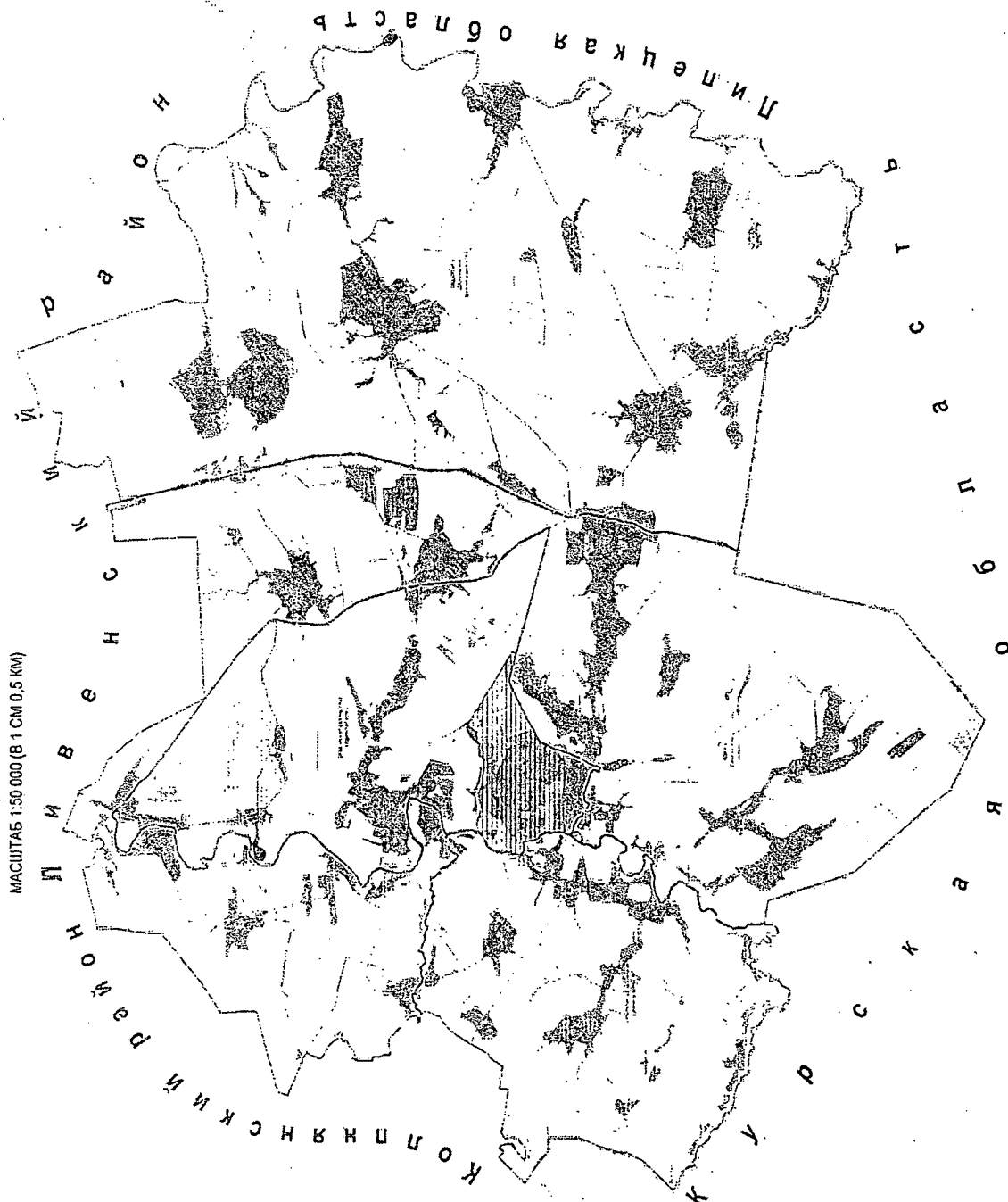
Картографический материал, содержащий графическое отображение и данные
о площадях категорий и классов элементов среды обитания охотничьих
ресурсов на территории Орловской области



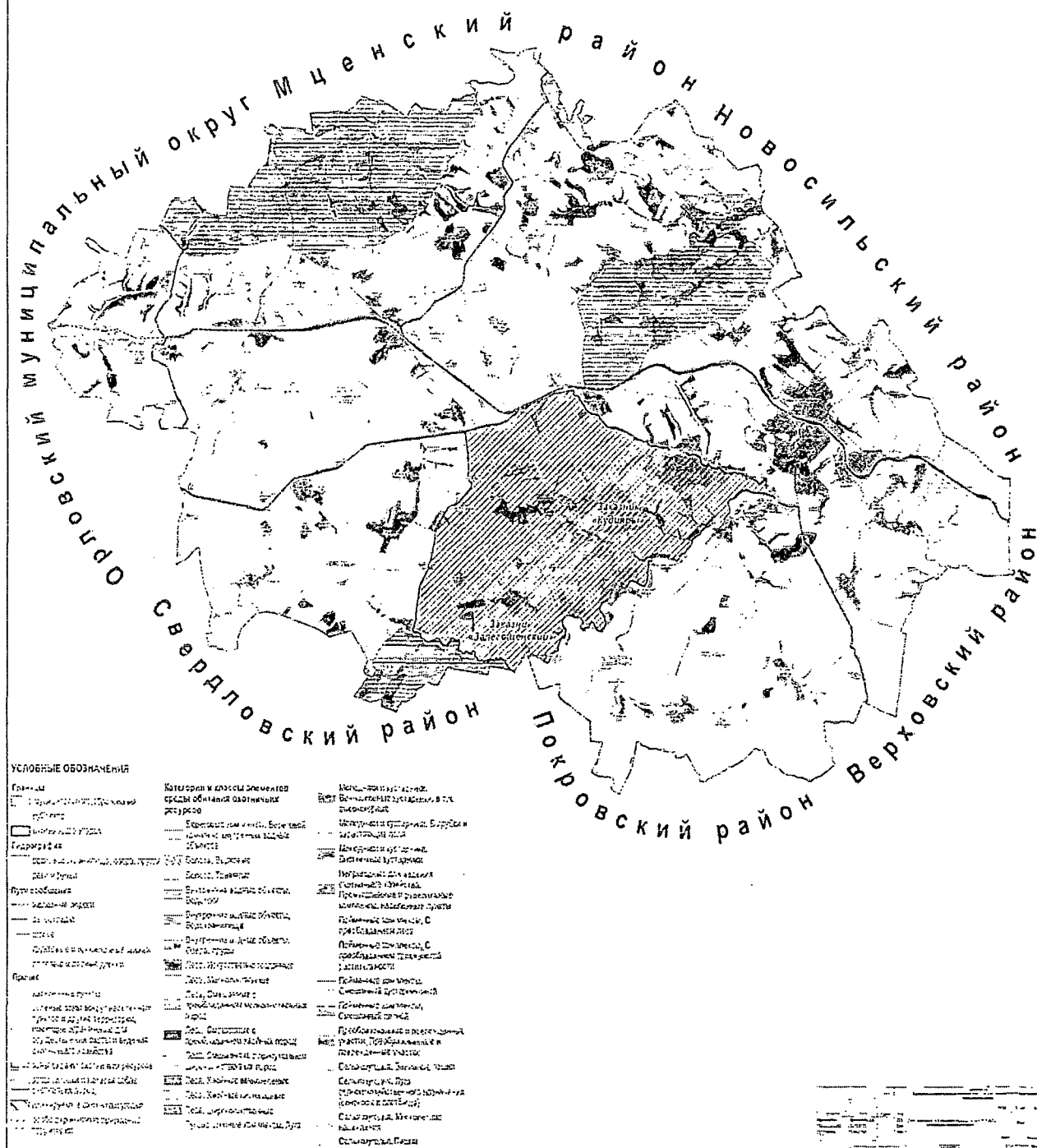


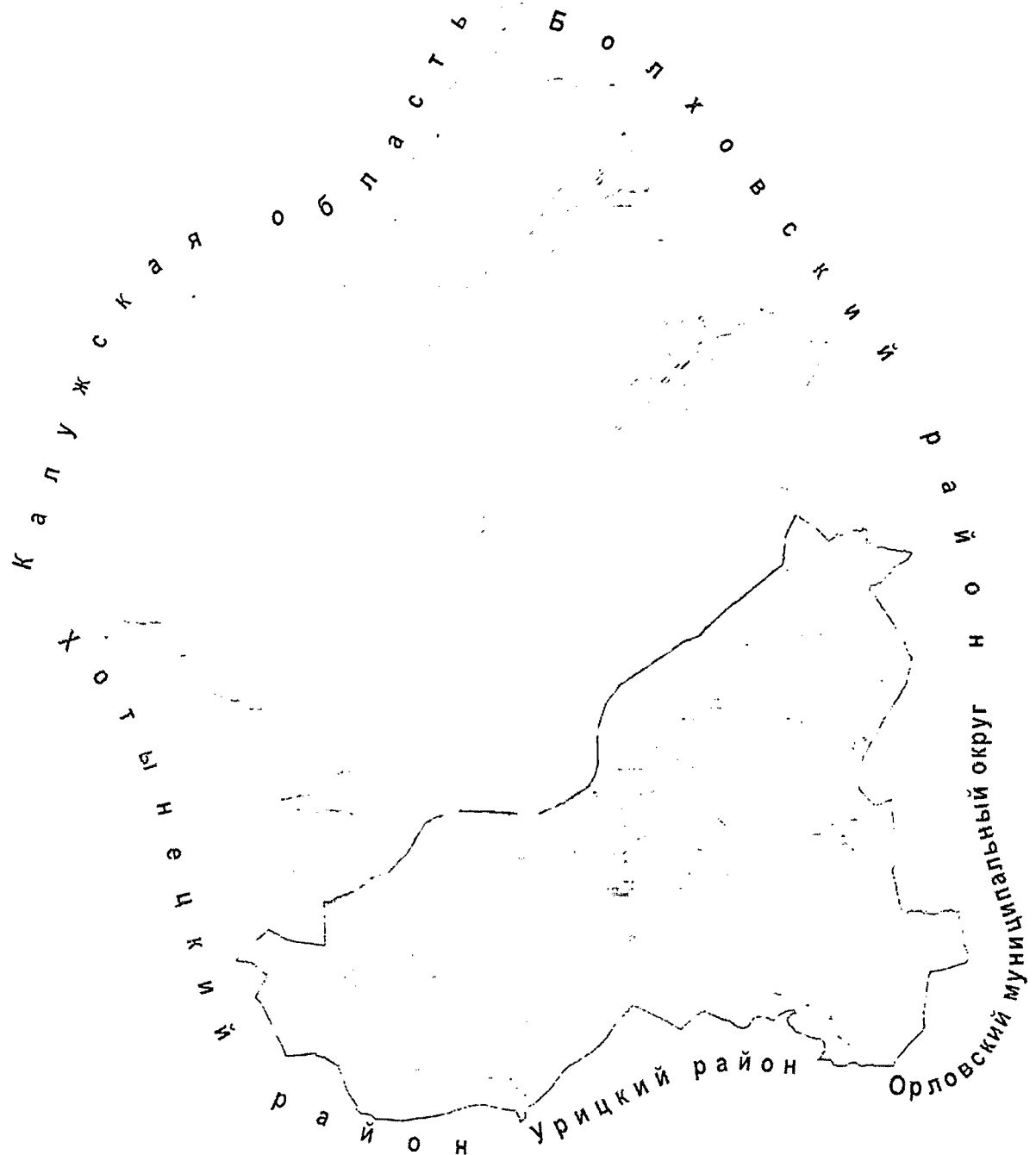


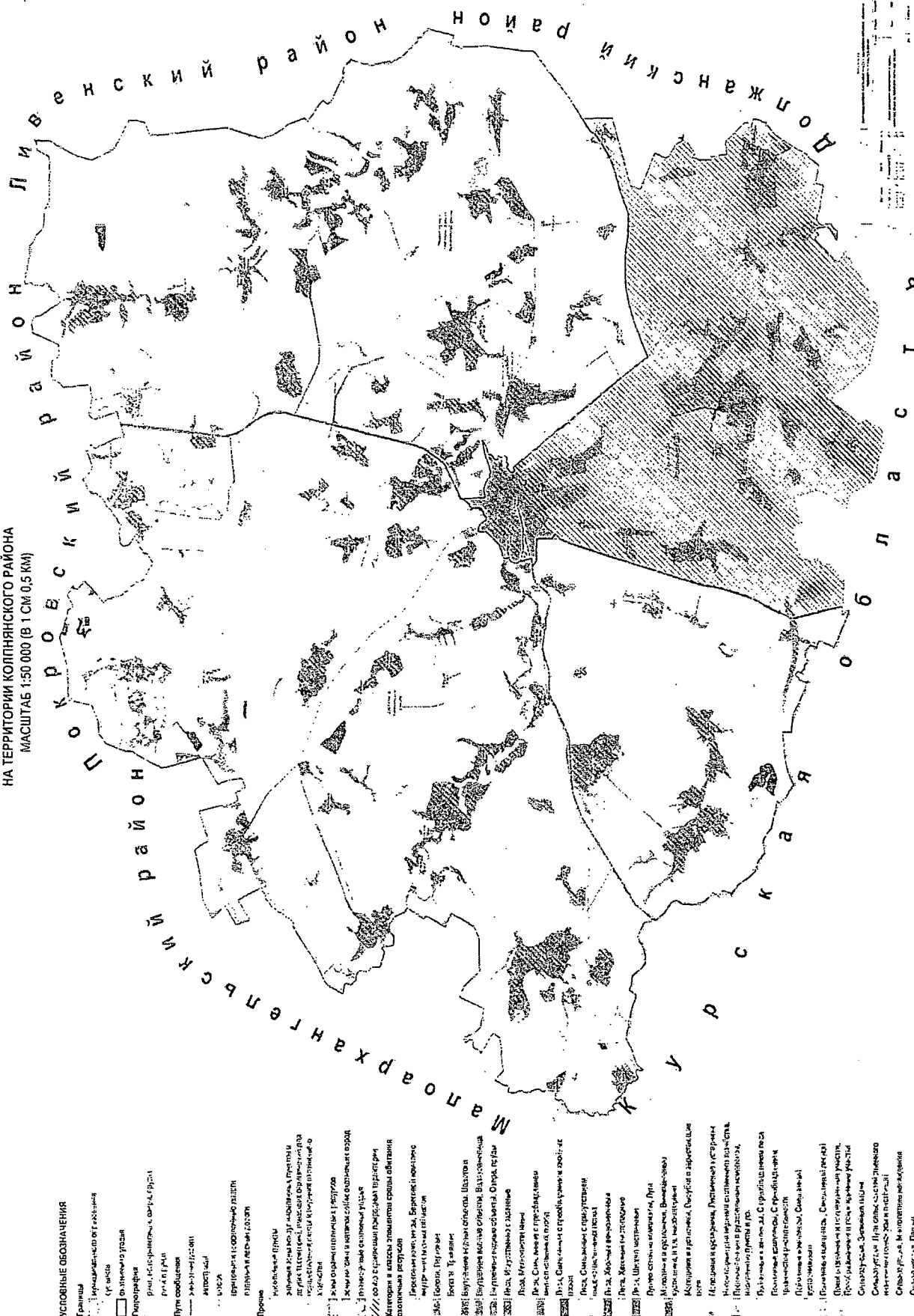


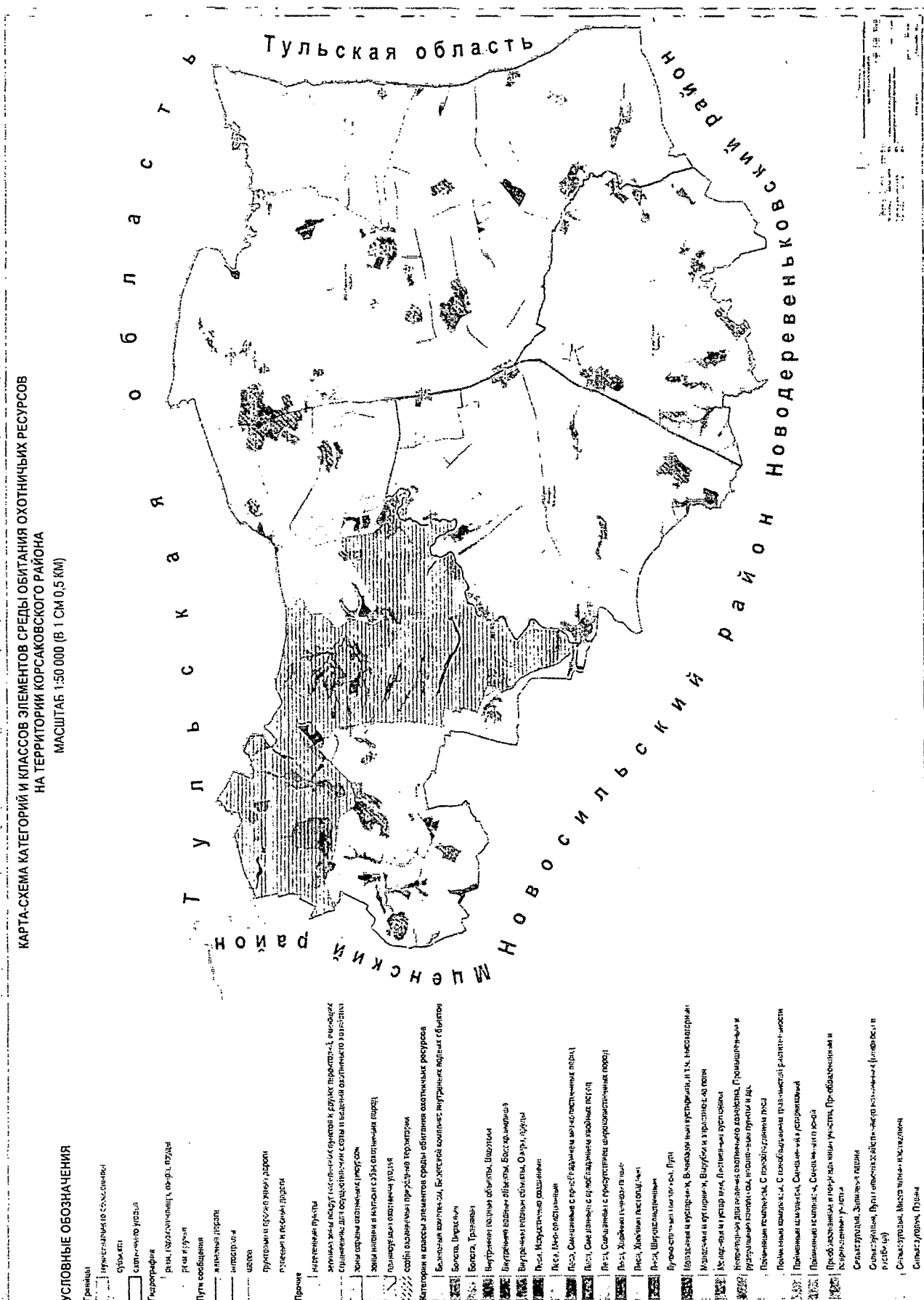


СЛЕДОВАТЕЛЯ. НИКОЛАЕВ.

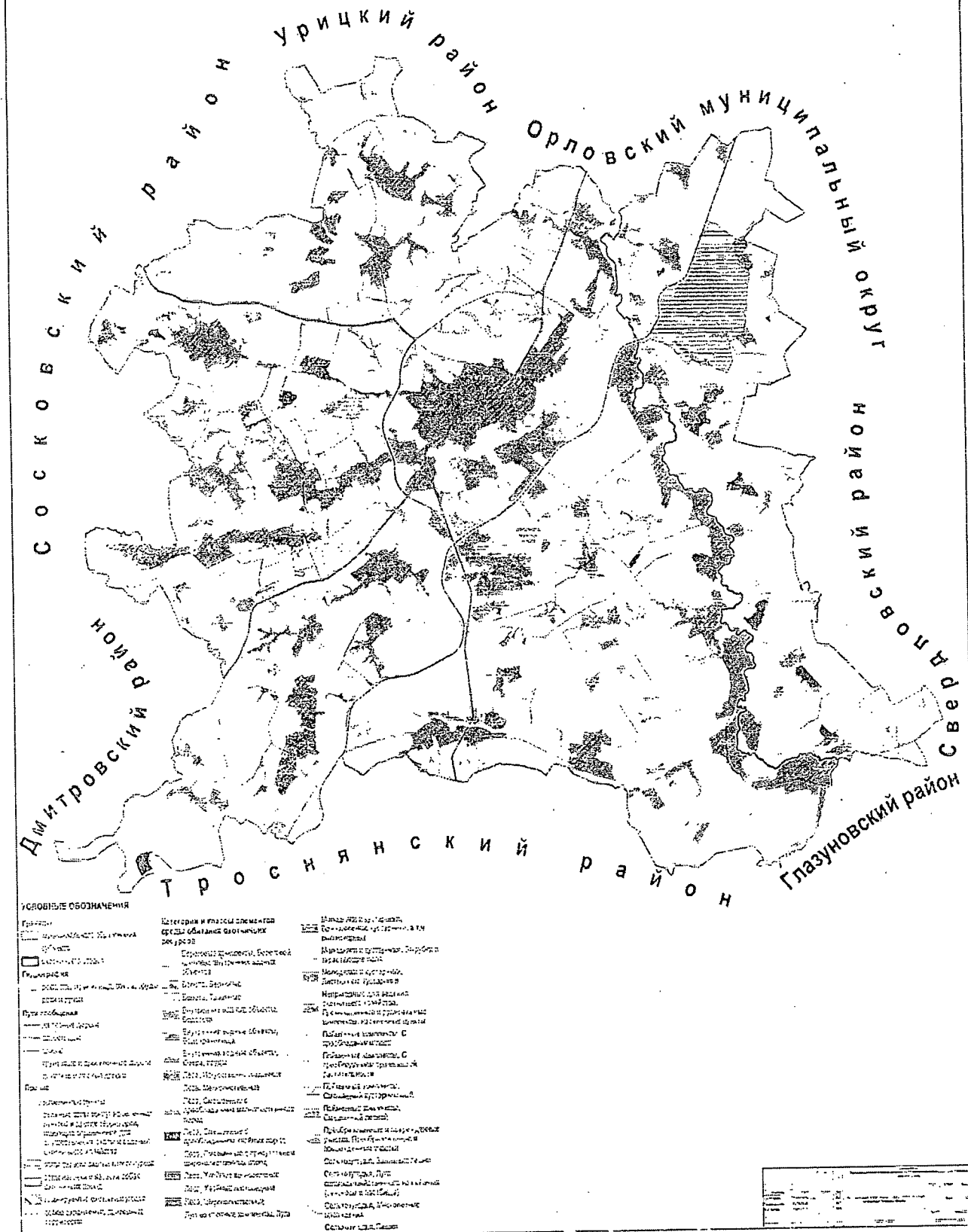


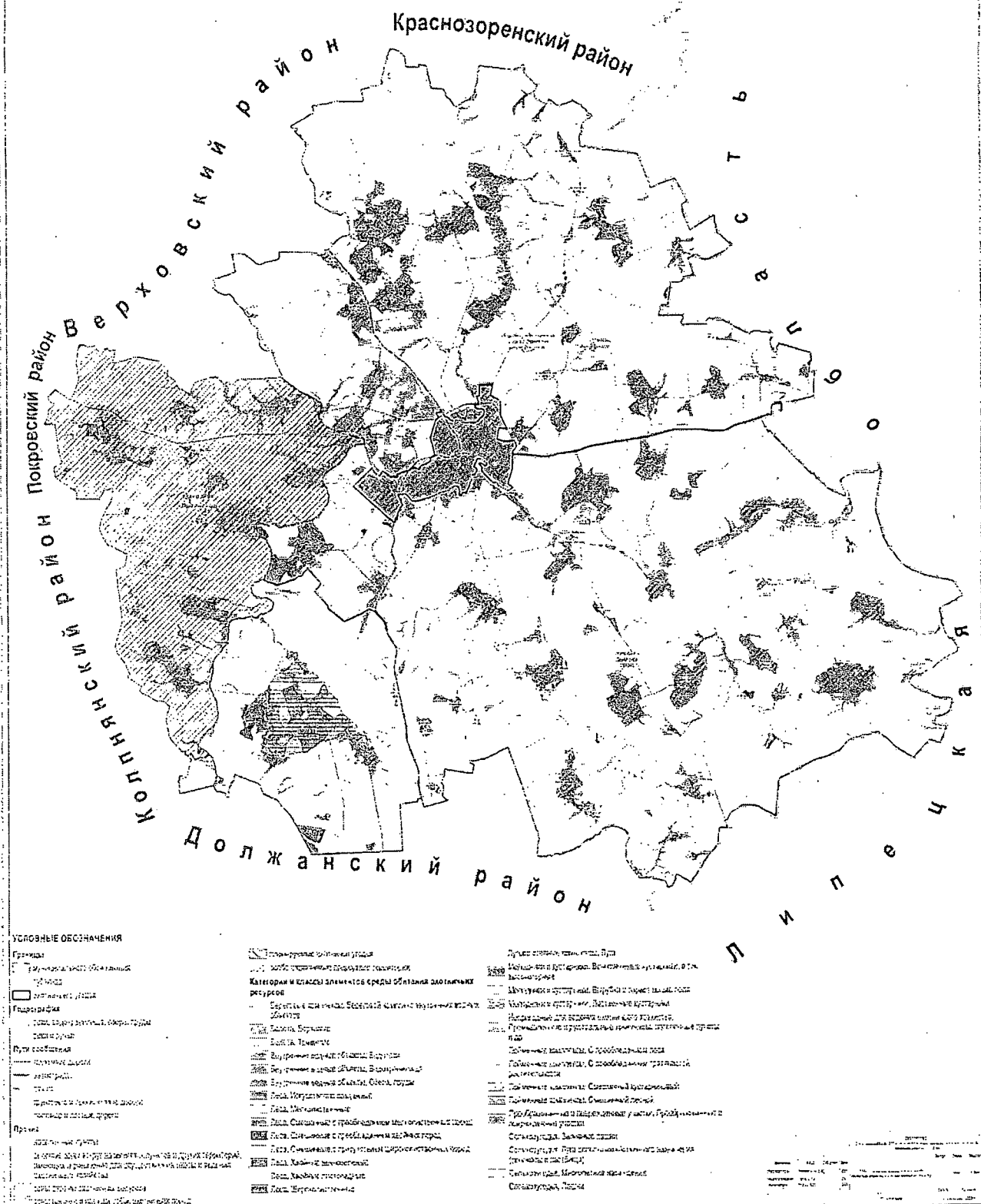
[illegible]

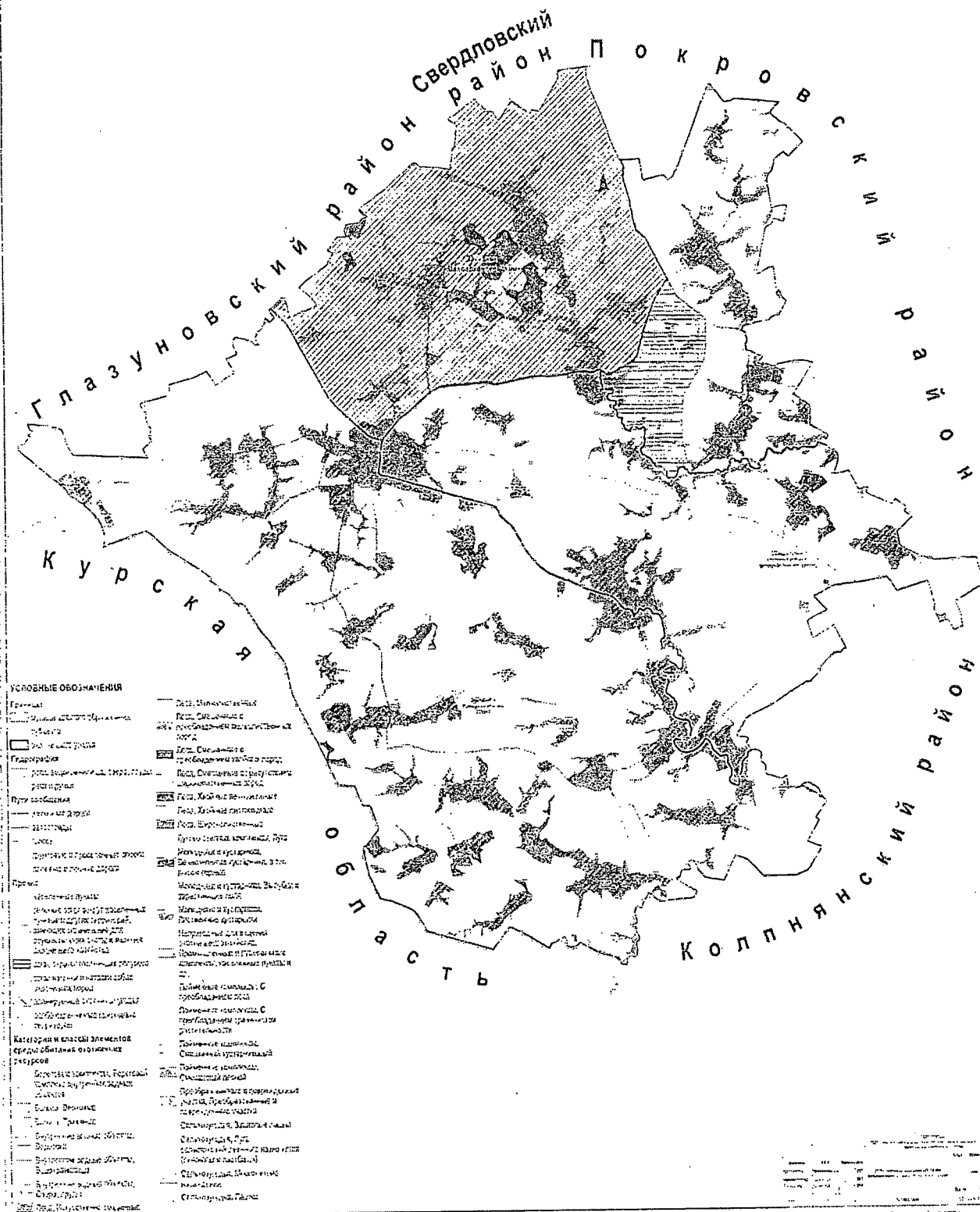




[illegible]

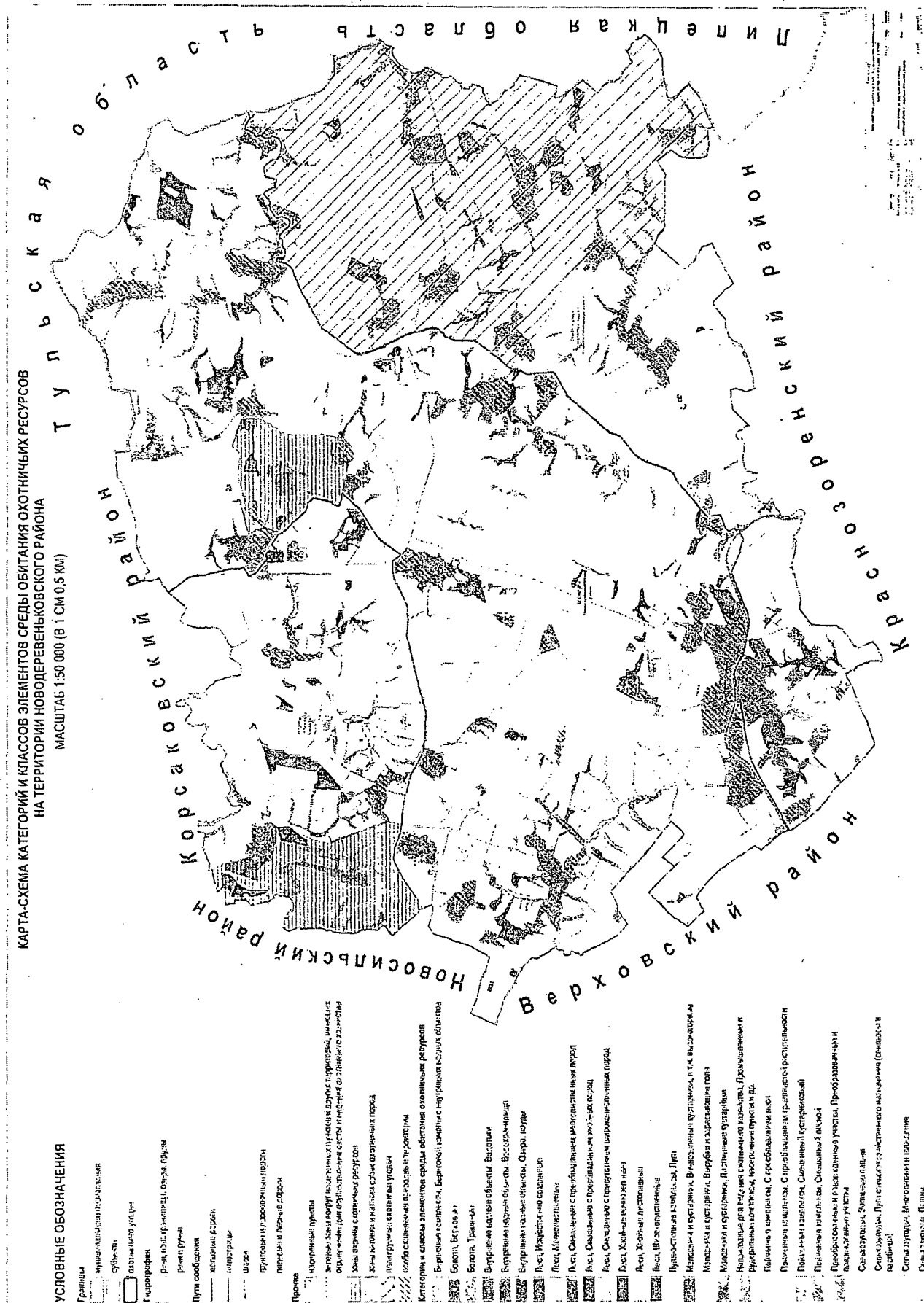






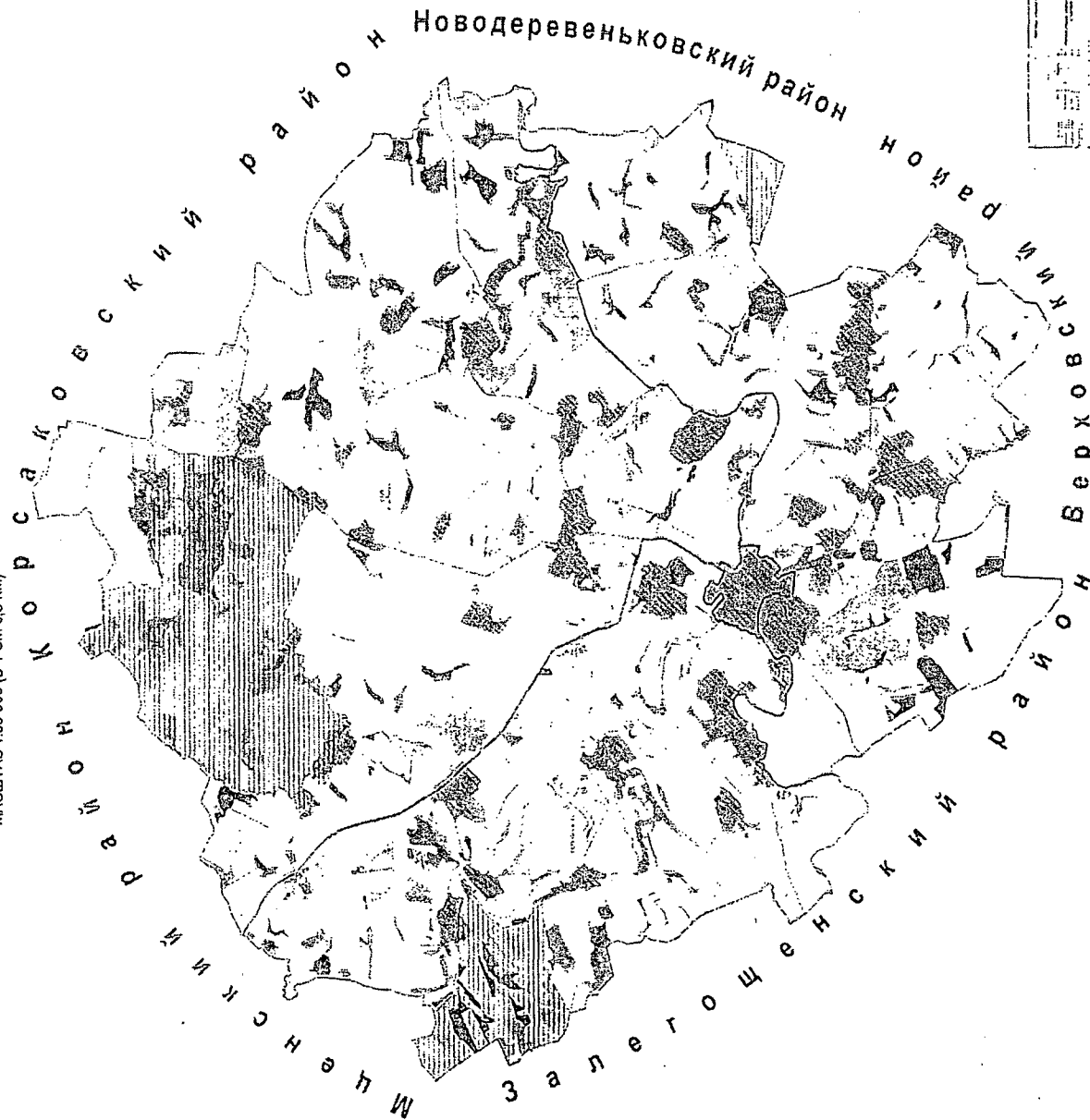
КАРТА-СХЕМА КАТЕГОРИЙ И КЛАССОВ ЭЛЕМЕНТОВ СРЕДЫ ОБИТАНИЯ ОХОТНИЧЬИХ РЕСУРСОВ
НА ТЕРРИТОРИИ ИЩЕНСКОГО РАЙОНА





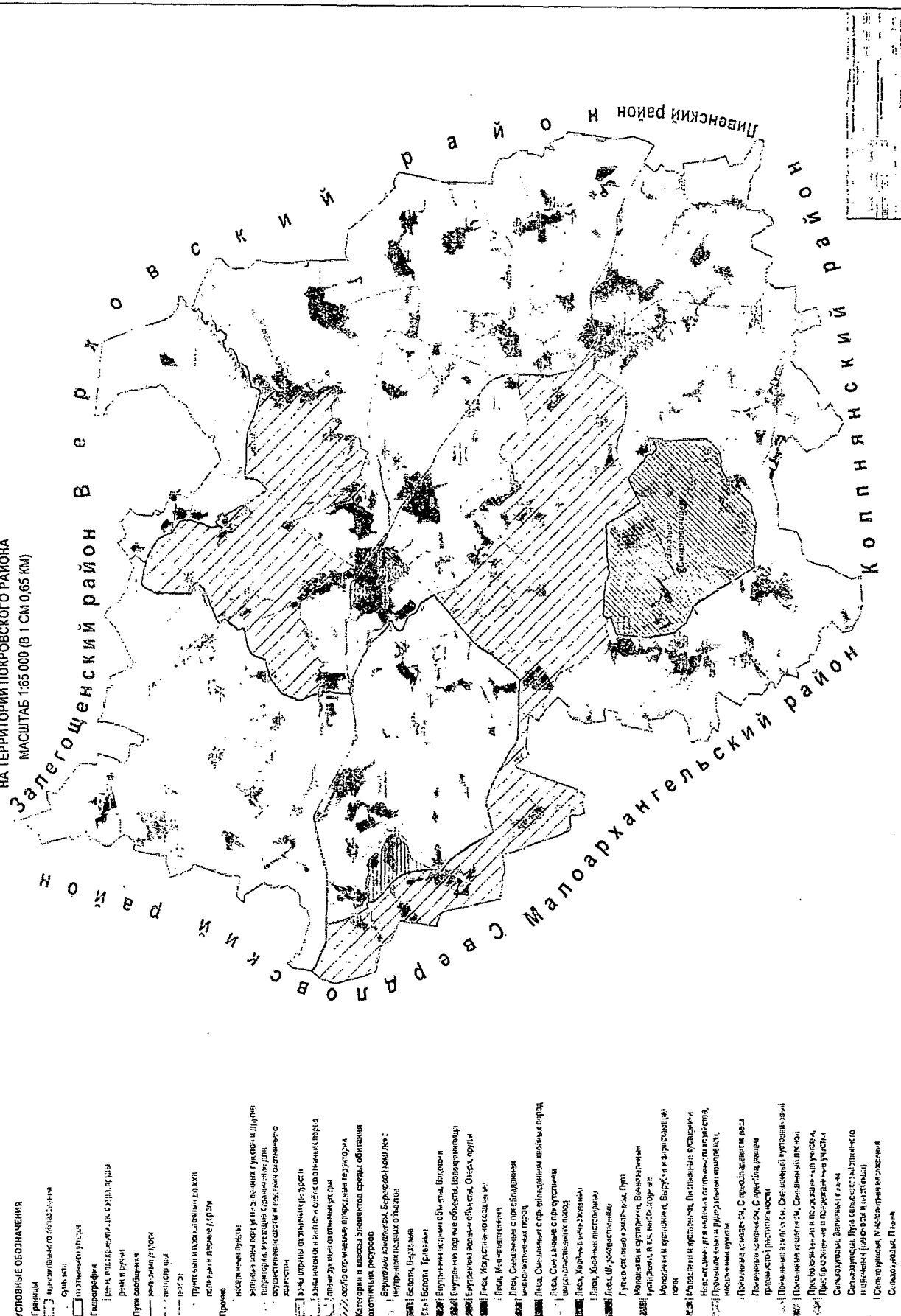
КАРТА-СХЕМА КАТЕГОРИЙ И КЛАССОВ ЭЛЕМЕНТОВ СРЕДЫ ОБИТАНИЯ ОХОТНИЧЬИХ РЕСУРСОВ
НА ТЕРРИТОРИИ НОВОСИЛЬСКОГО РАЙОНА

МАШТАБ 1:50 000 (Б 1 CM 0,5 KM)




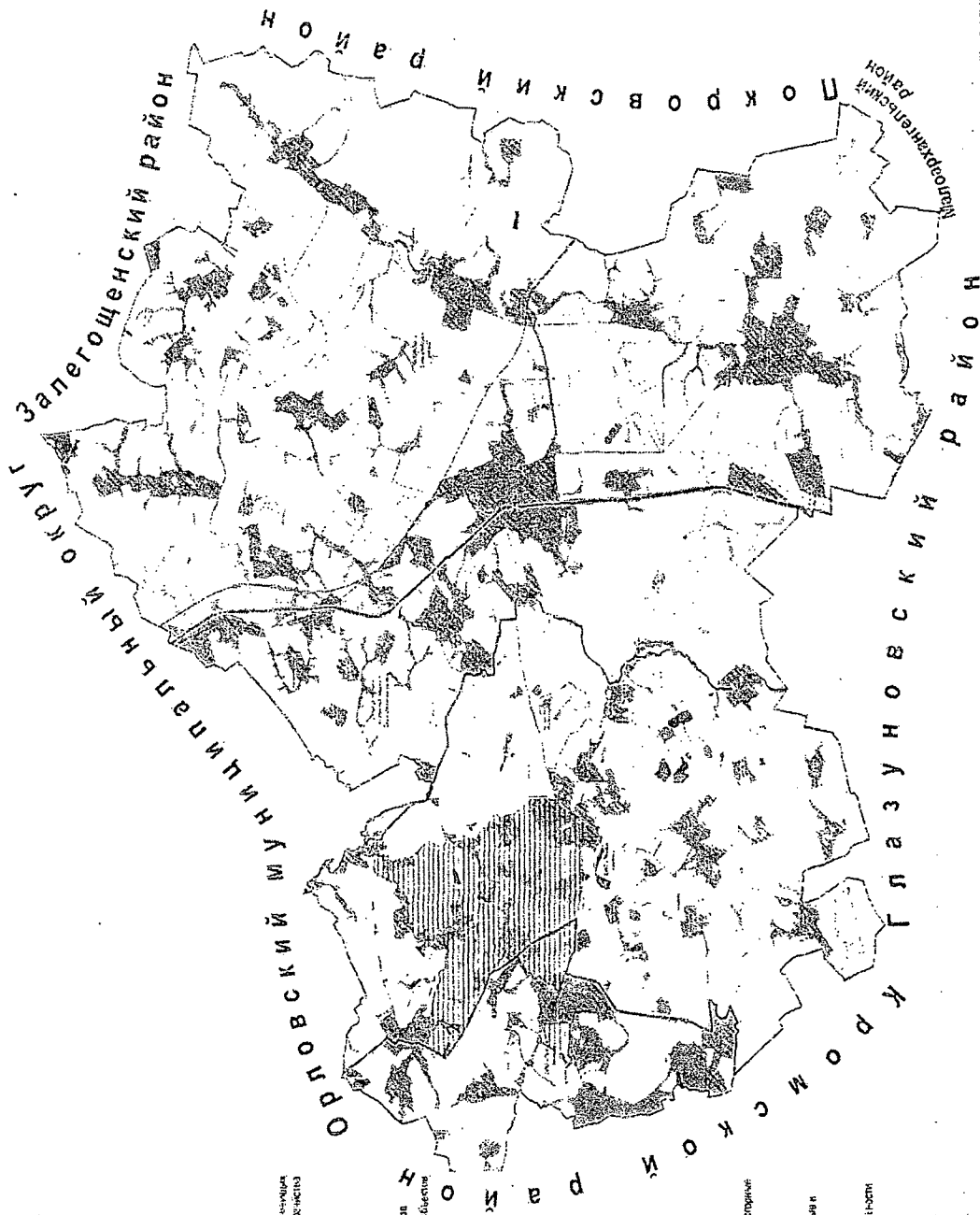
- [illegible]

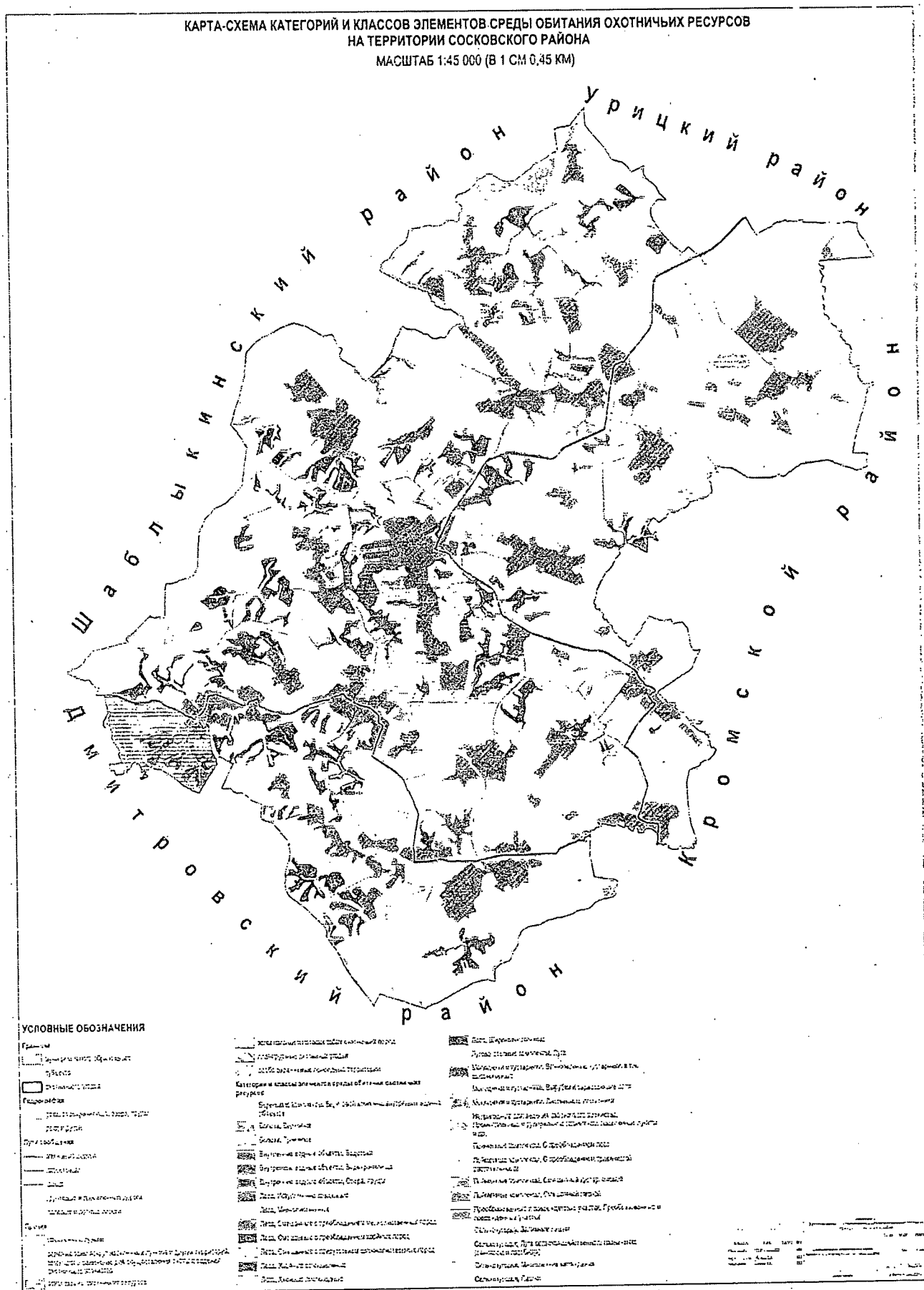
КАРТА-СХЕМА КАТЕГОРИЙ И КЛАССОВ ЭЛЕМЕНТОВ СРЕДЫ ОБИТАНИЯ ОХОТНИЧЬИХ РЕСУРСОВ
НА ТЕРРИТОРИИ ПОКРОВСКОГО РАЙОНА

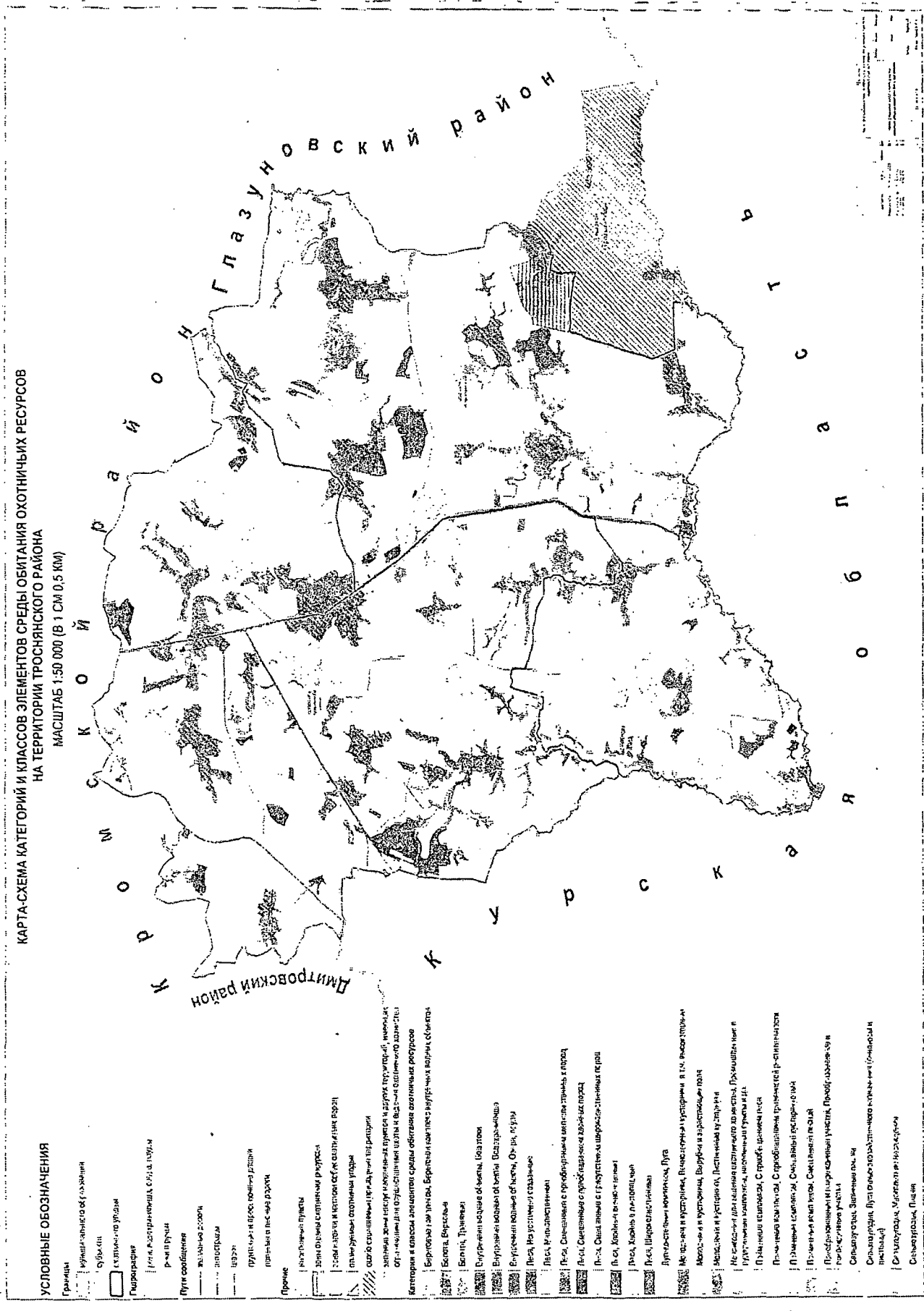


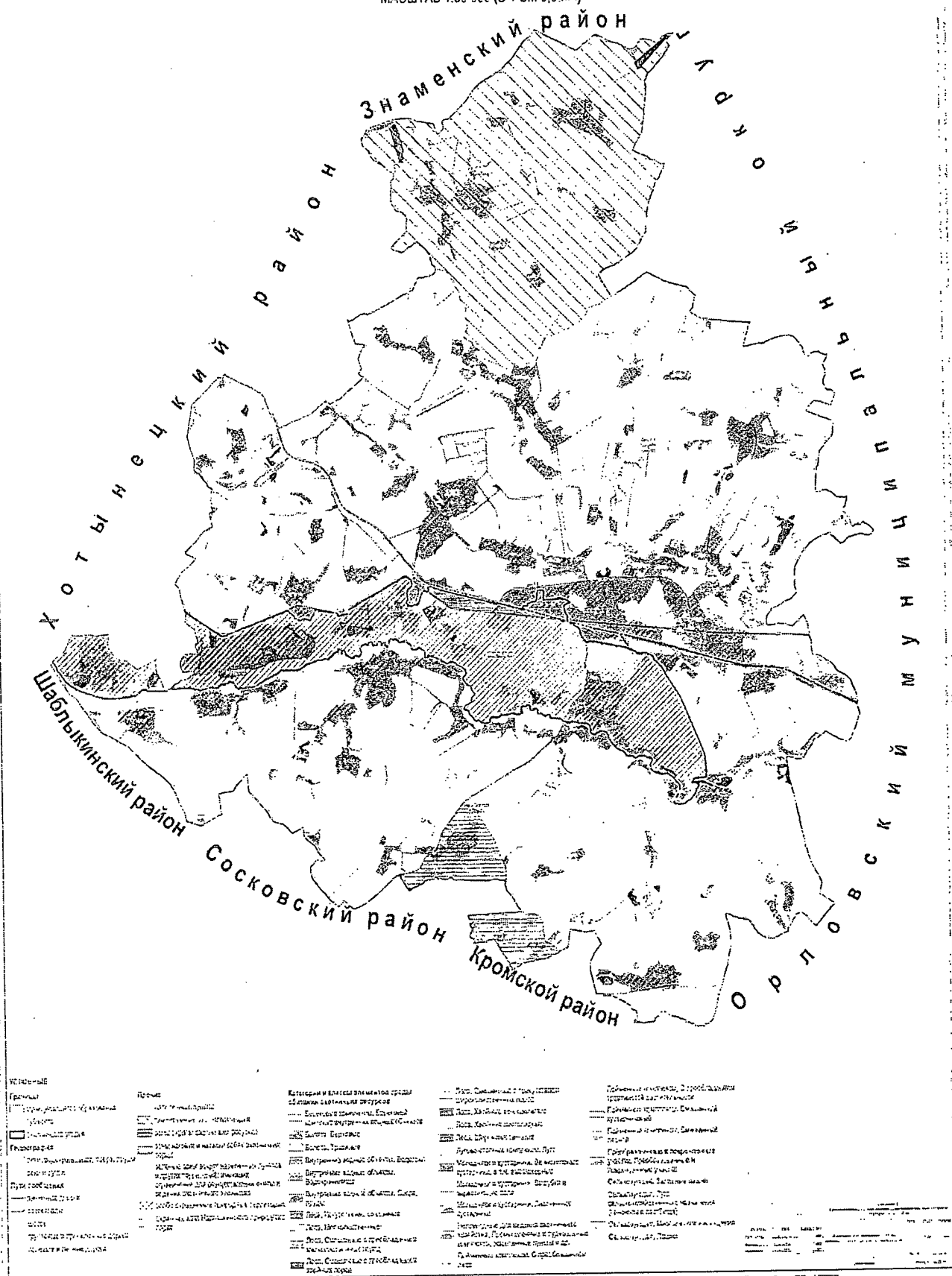
КАРТА-СХЕМА КАТЕГОРИЙ И КЛАССОВ ЭЛЕМЕНТОВ СРЕДЫ ОБИТАНИЯ ОХОТНИЧЬИХ РЕСУРСОВ
НА ТЕРРИТОРИИ СВЕРДЛОВСКОГО РАЙОНА

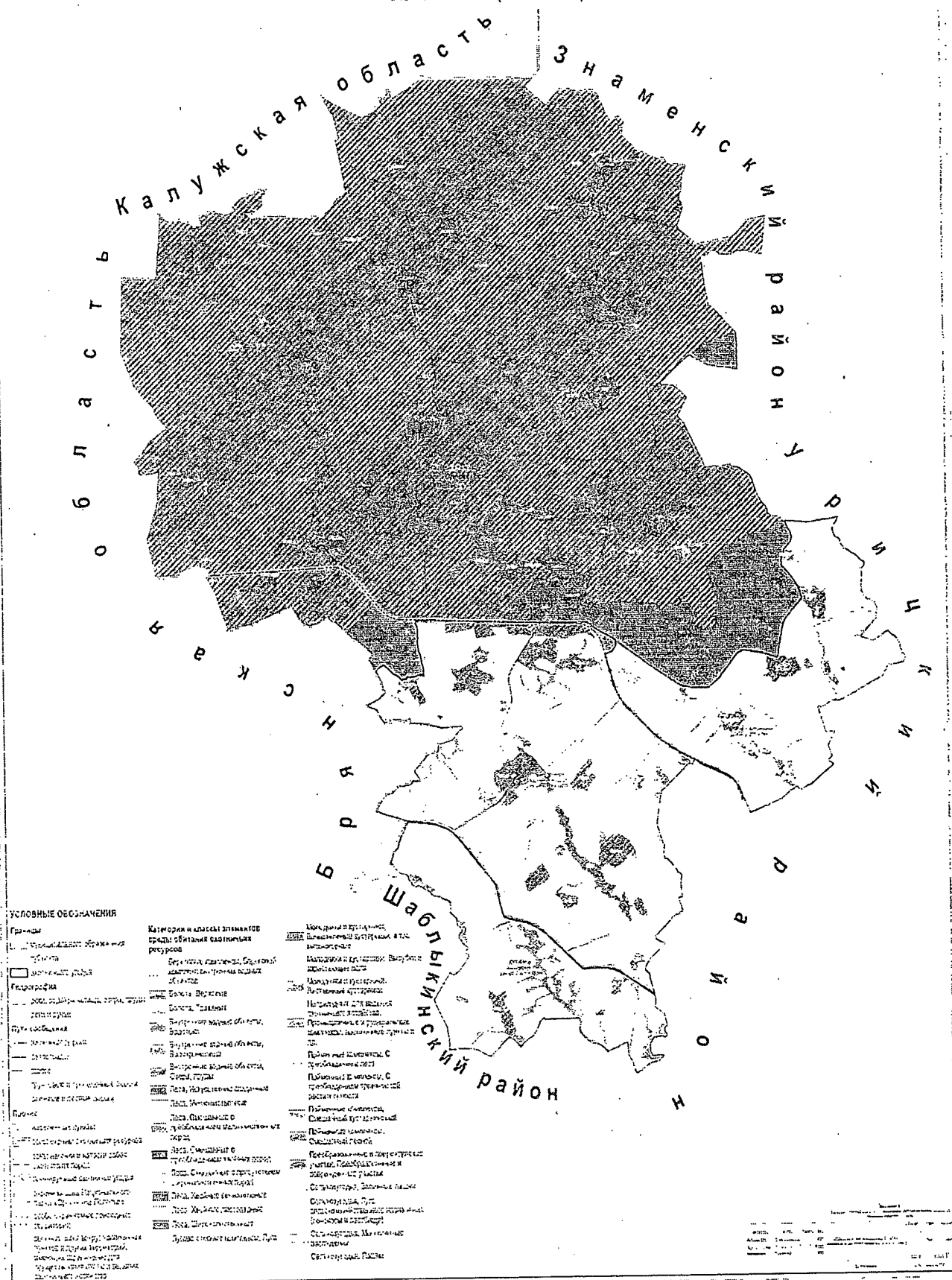
МАСШТАБ 1:60 000 (В 1 СМ 0,6 КМ)

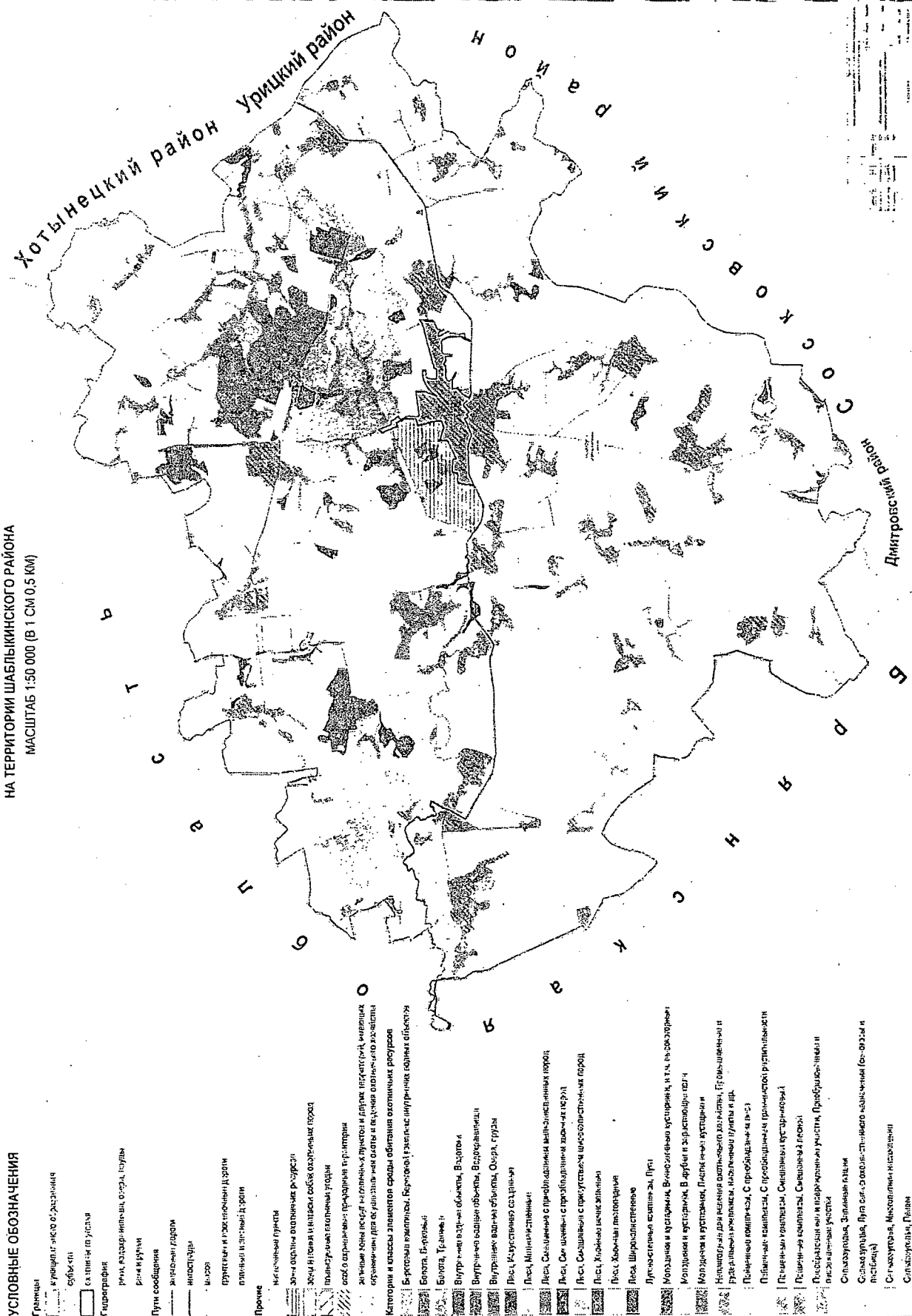
[illegible]











Приложение 7 к указу
Губернатора Орловской области
от 28 января 2025 г. № 43

Приложение 3
к схеме размещения, использования
и охраны охотничьих угодий
на территории Орловской области

Описание границ и карты-схемы с обозначением зон планируемого создания
охотничьих угодий для территории Орловской области

Планируемое охотничье угодье в Новодеревеньковском районе

Северная граница – от точки 1 в месте пересечения автомобильной дороги 54 ОП РЗ 54А-1 Орел – Ефремов (с 30 + 077 по 73 + 757) с р. Гоголь в восточном направлении по средней линии русла р. Гоголь до пересечения с границей н. п. Сергеевка в точке 2, далее по границе н. п. Сергеевка, н. п. Гоголь до пересечения с административной границей Новодеревеньковского района и Липецкой области в точке 3, далее по этой административной границе до точки 4.

Восточная граница – от точки 4 на административной границе Новодеревеньковского района и Липецкой области в южном направлении по этой административной границе до места пересечения административных границ Краснозоренского, Новодеревеньковского районов и Липецкой области в точке 5.

Южная граница – от точки 5 в месте пересечения административных границ Краснозоренского, Новодеревеньковского районов и Липецкой области в западном направлении по административной границе Краснозоренского и Новодеревеньковского районов до границы н. п. Красный Октябрь, далее по границе н. п. Красный Октябрь до пересечения с автомобильной дорогой 54 ОП РЗ 54К-236 Домны – Красный Октябрь (с 0 + 000 по 5 + 900) в точке 7, далее в западном направлении по этой автомобильной дороге до пересечения с грунтовой автомобильной дорогой в точке 8, далее по этой грунтовой автомобильной дороге до пересечения с н. п. Залесное в точке 9, далее по границе н. п. Залесное до пересечения с грунтовой автомобильной дорогой в точке 10, далее в западном направлении по грунтовой автомобильной дороге через точки 11, 12 до пересечения с грунтовой автомобильной дорогой в точке 13.

Западная граница – от точки 13 в месте пересечения автомобильных дорог в северном направлении по автомобильной дороге через точки 14–16 до пересечения с автомобильной дорогой 54 ОП РЗ 54А-1 Орел – Ефремов (с 30 + 077 по 73 + 757) в точке 17, далее в северном направлении по

автомобильной дороге 54 ОП РЗ 54А-1 Орел – Ефремов (с 30 + 077 по 73 + 757) до пересечения с р. Гоголь в исходной точке 1.

Из границ планируемого охотничьего угодья исключены территории населенных пунктов.

В границах планируемого охотничьего угодья расположены лесные кварталы 28, 29, 38, 40–44 Хомутовского участкового лесничества Новосильского лесничества.

Сведения о характерных точках границ планируемого охотничьего угодья в Новодеревеньковском районе в системе координат МСК-57

Номер точки	Координаты, метры	
	1	2
1	368350,88	1400993,26
2	368365,96	1405520,64
3	369430,70	1407712,26
4	366065,84	1408947,26
5	348731,36	1407096,48
6	350889,64	1402840,74
7	354448,02	1401247,96
8	356958,14	1397529,58
9	356965,10	1397521,64
10	357463,36	1396824,96
11	357481,90	1396798,52
12	357514,64	1396757,10
13	357831,78	1396234,30
14	358580,06	1396881,06
15	360395,42	1397560,38
16	361942,78	1397906,90
17	363772,62	1397124,90

[illegible]

Планируемое охотничье угодье в Покровском районе, участок № 1

Северная граница – от точки 1 в месте пересечения административных границ Свердловского и Покровского районов с автомобильной дорогой Р-119 в восточном направлении по автомобильной дороге Р-119 до пересечения с автомобильной дорогой 54 ОП РЗ 54К-306 «Орел – Тамбов» – Алексеевка (с 0 + 000 по 8 + 700), далее в юго-восточном направлении по автомобильной дороге 54 ОП РЗ 54К-306 «Орел – Тамбов» – Алексеевка (с 0 + 000 по 8 + 700) через н. п. Верхняя Сергеевка, Алексеевка до пересечения с автомобильной дорогой 54 ОП РЗ 54К-324 Федоровка – Алексеевка (с 0 + 000 по 13 + 000), далее по автомобильной дороге 54 ОП РЗ 54К-324 Федоровка – Алексеевка (с 0 + 000 по 13 + 000) через н. п. Чибисовка до пересечения с грунтовой автомобильной дорогой в точке 2, далее в юго-восточном направлении по грунтовой автомобильной дороге через точку 3 до пересечения с границей н. п. Отрада в точке 4, далее по границе н. п. Отрада до пересечения с грунтовой автомобильной дорогой в точке 5, далее по этой грунтовой автомобильной дороге через точку 6 до пересечения с границей н. п. Малая Казинка в точке 7, далее по границе н. п. Малая Казинка до пересечения с грунтовой автомобильной дорогой в точке 8, далее через точки 9–16 до пересечения с притоком р. Кунач в точке 17, далее по средней линии русла притока р. Кунач до пересечения с р. Кунач в точке 18, далее в северном направлении по средней линии русла р. Кунач до места пересечения с притоком р. Кунач и границей н. п. Зиновьево в точке 19, далее в восточном направлении по границе н. п. Зиновьево до точки 20 на середине балки, далее по середине балки до пересечения с р. Гнилой Верх в точке 21, далее в северном направлении по средней линии русла р. Гнилой Верх до пересечения с р. Возгровка, далее в юго-восточном направлении по средней линии русла р. Возгровка до пересечения с ее притоком в точке 22, далее по правому берегу притока р. Возгровка через точки 23, 24 до точки 25, далее в восточном направлении по условной прямой до точки 26 на автомобильной дороге Р-119.

Восточная граница – от точки 26 на автомобильной дороге Р-119 в южном направлении по автомобильной дороге Р-119 до пересечения с автомобильной дорогой 54 ОП РЗ 54К-309 Дросково – Топки (с 0 + 000 по 23 + 500), далее в южном направлении по автомобильной дороге 54 ОП РЗ 54К-309 Дросково – Топки (с 0 + 000 по 23 + 500) до пересечения с грунтовой автомобильной дорогой в точке 27.

Южная граница – от точки 27 в месте пересечения грунтовой автомобильной дороги с автомобильной дорогой 54 ОП РЗ 54К-309 Дросково – Топки (с 0 + 000 по 23 + 500) в северо-западном направлении по грунтовой автомобильной дороге через точку 28 до точки 29, далее по условной прямой в западном направлении до точки 30 на границе поймы, далее по границе поймы до точки 31 на грунтовой автомобильной дороге, далее по грунтовой автомобильной дороге до точки 32 на балке, далее по середине балки до пересечения с притоком р. Сосны в точке 33, далее по средней линии русла

притока р. Сосны до пересечения с границей н. п. Переведеновка, далее по границе н. п. Переведеновка до точки 35 на средней линии русла р. Сосны, далее в западном направлении по условной прямой до левого берега р. Сосны в точке 36.

Западная граница – от точки 36 на левом берегу р. Сосны в северном направлении по левому берегу р. Сосны до точки 37, далее по условной прямой до пересечения с административной границей Малоархангельского и Покровского районов в точке 38, далее по административной границе Малоархангельского и Покровского районов в северном направлении до пересечения с административной границей Свердловского района в точке 39, далее в северном направлении по административной границе Свердловского и Покровского районов до пересечения с автомобильной дорогой Р-119 в исходной точке 1.

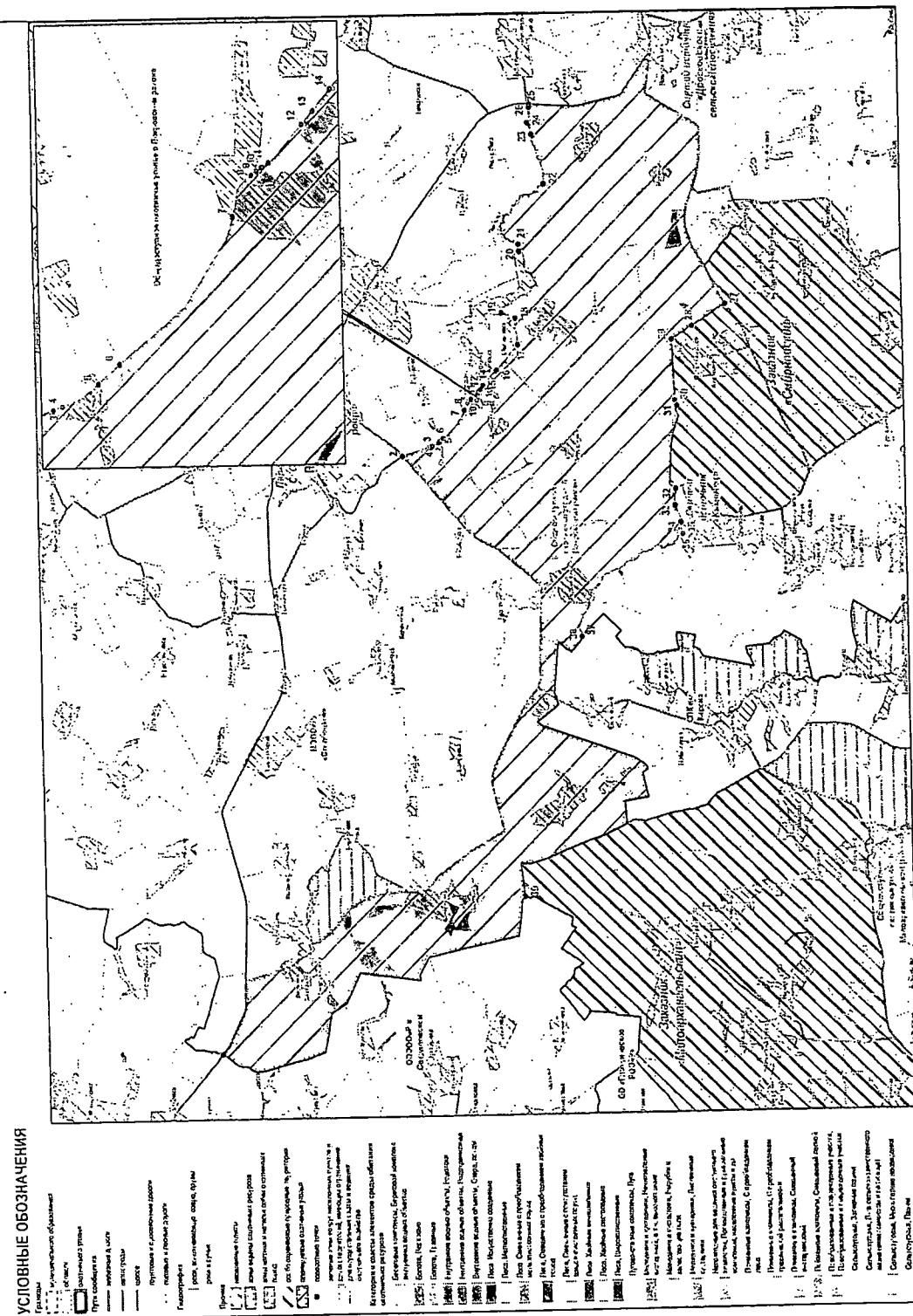
Из границ планируемого охотничьего угодья исключены территории населенных пунктов.

В границах планируемого охотничьего угодья расположены лесные кварталы 32, 36, 39, 42, 43 Глазуновского лесничества Покровского участкового лесничества.

Сведения о характерных точках границ планируемого охотничьего угодья в Покровском районе, участок № 1 в системе координат МСК-57

Номер точки	Координаты, метры	
	X	Y
1	2	3
1	322793,68	1321435,14
2	315739,78	1343272,12
3	314715,46	1343602,64
4	314647,42	1343625,96
5	314395,80	1343779,06
6	314242,80	1343913,24
7	313428,46	1344920,26
8	313295,88	1345201,32
9	313258,46	1345228,06
10	313220,64	1345254,74
11	313173,86	1345288,86
12	312937,60	1345550,48
13	312857,80	1345643,78
14	312733,08	1345787,18
15	312728,54	1345792,24
16	312236,50	1346338,34
17	311445,49	1347259,86
18	311509,92	1348252,32

1	2	3
19	312019,78	1348450,38
20	311316,62	1350653,76
21	311336,24	1350925,22
22	310387,10	1353069,26
23	310810,68	1354870,38
24	310948,00	1355291,86
25	310878,94	1355857,02
26	310874,20	1355953,94
27	303785,54	1348668,08
28	305048,20	1347860,14
29	305804,56	1347373,46
30	305722,24	1345174,44
31	305652,08	1344963,56
32	305746,68	1341954,16
33	305786,02	1341337,66
34	305589,44	1340724,86
35	305539,12	1340313,48
36	305532,52	1340269,28
37	309307,48	1336564,58
38	309296,98	1336528,38
39	311583,90	1327067,48



Планируемое охотничье угодье в Покровском районе, участок № 2

Северная граница – от точки 1 на пересечении грунтовых дорог у н. п. Черногрязка в восточном направлении по грунтовой дороге через точки 2–7 до пересечения с границей н. п. Протасово в точке 8, далее по границе н. п. Протасово до пересечения с автомобильной дорогой 54 ОП РЗ 54К-321 «Покровское – Верховье» – Протасово (с 0 + 000 по 2 + 171) в точке 9, далее в юго-восточном направлении по автомобильной дороге 54 ОП РЗ 54К-321 «Покровское – Верховье» – Протасово (с 0 + 000 по 2 + 171) через точки 10, 11 до пересечения с автомобильной дорогой 54 ОП РЗ 54К-4 Покровское – Верховье (с 11 + 355 по 30 + 444), далее в северном направлении по автодороге 54 ОП РЗ 54К-4 Покровское – Верховье (с 11 + 355 по 30 + 444) до пересечения с грунтовой автодорогой в точке 12, далее в восточном направлении по грунтовой автомобильной дороге через точки 13, 14 до пересечения с границей н. п. Нижний Туровец в точке 15.

Восточная граница – от точки 15 в месте пересечения грунтовой автомобильной дороги с границей н. п. Нижний Туровец в южном направлении по границе н. п. Нижний Туровец, Балчик до пересечения с р. Труды в точке 16.

Южная граница – от точки 16 в месте пересечения р. Труды с границей н. п. Балчик в юго-западном направлении по средней линии русла р. Труды до пересечения с р. Липовец, далее в юго-западном направлении по средней линии русла р. Липовец до пересечения с грунтовой автомобильной дорогой в точке 17, далее в северном направлении по грунтовой автомобильной дороге через точки 18, 19 до пересечения с южной границей н. п. Липовец в точке 20, далее по границе н. п. Липовец до пересечения с автомобильной дорогой 54 ОП РЗ 54К-317 «Покровское – Верховье» – Липовец (с 0 + 000 по 2 + 378) в точке 21, далее в северном направлении по этой автомобильной дороге до пересечения с автомобильной дорогой 54 ОП РЗ 54К-4 Покровское – Верховье (с 11 + 355 по 30 + 444), далее в юго-западном направлении по автомобильной дороге 54 ОП РЗ 54К-4 Покровское – Верховье (с 11 + 355 по 30 + 444) до пересечения с автомобильной дорогой 54 ОП РЗ 54К-303 «Покровское – Верховье» – Успенское (с 0 + 000 по 11 + 283), далее по автомобильной дороге 54 ОП РЗ 54К-303 «Покровское – Верховье» – Успенское (с 0 + 000 по 11 + 283) до пересечения с р. Медвежкой, далее в западном направлении по средней линии русла р. Медвежки до места пересечения с грунтовой автомобильной дорогой в точке 22.

Западная граница – от точки 22 в месте пересечения грунтовой автомобильной дороги с р. Медвежкой в северном направлении по грунтовой автомобильной дороге через точку 23 до точки 24 на южной границы н. п. Хрущевка, далее по границе н. п. Хрущевка до места пересечения с линией ЛЭП в точке 25, далее по линии ЛЭП через точки 26–29 до пересечения с границей н. п. Ивановка в точке 30, далее по границе н. п. Ивановка до пересечения с линией ЛЭП в точке 31, далее по линии ЛЭП до пересечения с грунтовой автомобильной дорогой в точке 32, далее в северном направлении по грунтовой автомобильной дороге до точки 33, далее по условной прямой в

восточном направлении до пересечения с автомобильной дорогой 54 ОП РЗ 54К-303 «Покровское – Верховье» – Успенское (с 0 + 000 по 11 + 283) в точке 34, далее по автомобильной дороге 54 ОП РЗ 54К-303 «Покровское – Верховье» – Успенское (с 0 + 000 по 11 + 283) в северном направлении до пересечения с грунтовой автомобильной дорогой в точке 35, далее по грунтовой автомобильной дороге через точки 36–40 до исходной точки 1.

Из границ планируемого охотничьего угодья исключены территории населенных пунктов.

В границах планируемого охотничьего угодья расположены лесные кварталы 9, 10, 34, 36, 37 Глазуновского лесничества Покровского участкового лесничества.

Из границ планируемого охотничьего угодья исключена особо охраняемая природная территория местного значения «Святой источник Дросковского сельского поселения», которая утверждена решением Совета народных депутатов Покровского района от 3 августа 2011 года № 6/8-РС «О придании статуса особо охраняемой природной территории местного значения святому источнику и прилегающему к нему земельному участку Дросковского сельского поселения Покровского района Орловской области».

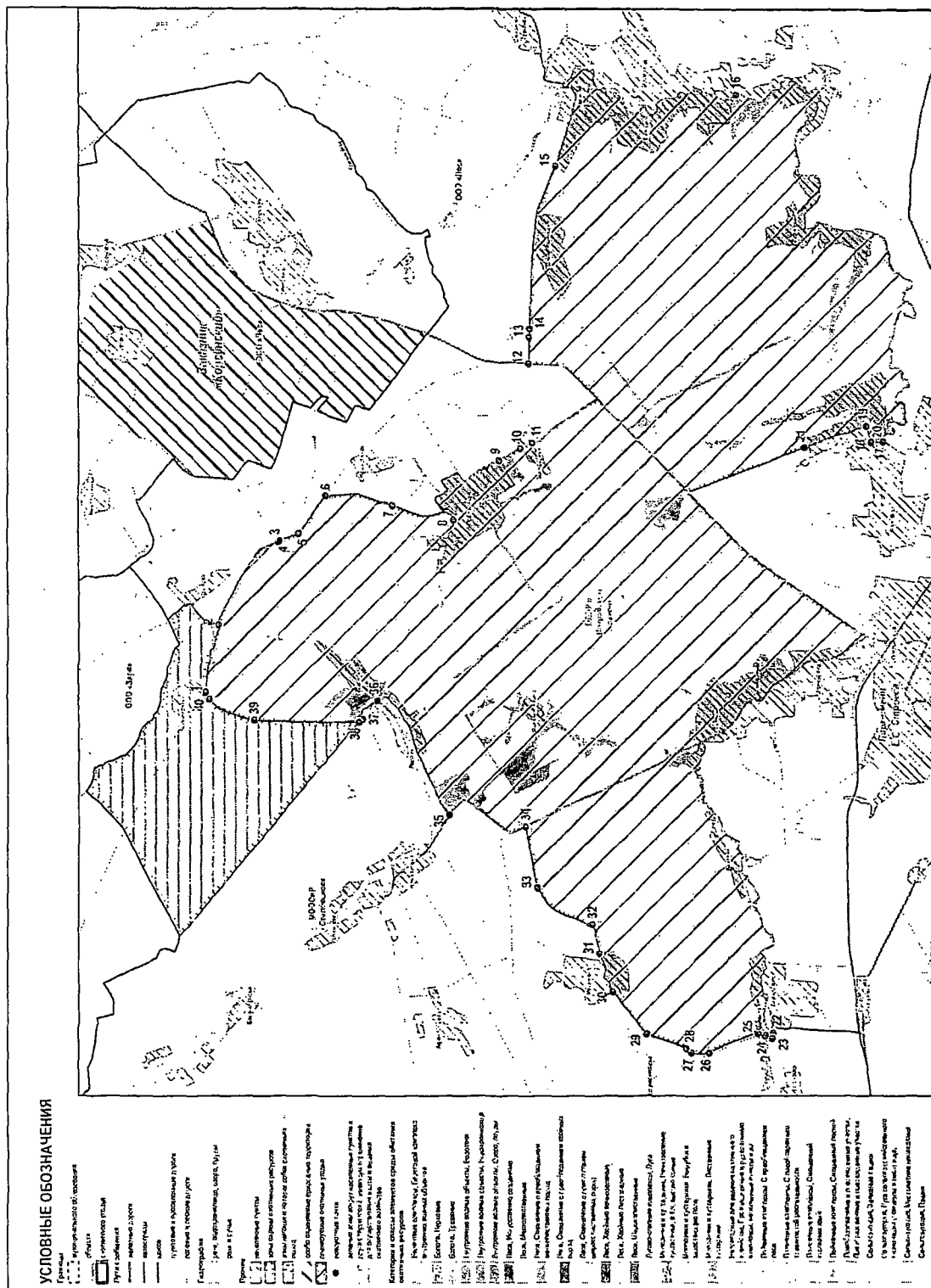
Сведения о характерных точках границ планируемого охотничьего угодья в Покровском районе, участок № 2 в системе координат МСК-57

Номер точки	Координаты, метры	
	X	Y
1	2	3
1	332628,96	1343851,72
2	332395,38	1345087,80
3	331281,70	1346643,46
4	331253,45	1346653,22
5	330886,79	1346789,76
6	330398,96	1347490,78
7	329169,54	1347316,02
8	328034,94	1347037,82
9	327203,42	1348150,18
10	326804,26	1348369,68
11	326580,92	1348478,52
12	326655,30	1349957,12
13	326635,88	1350443,96
14	326631,90	1350596,76
15	326148,80	1353571,18
16	322793,74	1354883,90
17	320074,34	1348508,90
18	320294,08	1348507,38

1	2	3
19	320377,98	1348802,58
20	320390,14	1348805,42
21	321529,86	1348393,64
22	322115,86	1337507,42
23	322118,28	1337410,84
24	322256,52	1337463,66
25	322394,36	1337517,50
26	323297,50	1337141,44
27	323625,58	1337147,38
28	323718,18	1337233,38
29	324458,36	1337490,02
30	325093,84	1338276,52
31	325338,38	1338977,00
32	325474,04	1339526,50
33	326489,48	1340210,12
34	326714,84	1341349,78
35	328117,12	1341560,82
36	329440,30	1343692,12
37	329718,04	1343344,72
38	329792,28	1343291,44
39	331733,82	1343315,04
40	332552,60	1343713,12

Карта-схема зоны для создания планируемого охотничьего угодья в Покровском районе, участок № 2

Масштаб 1:60000



Планируемое охотничье угодье в Урицком районе

Северная граница – от точки 1 в месте пересечения административных границ Хотынецкого, Знаменского и Урицкого районов в восточном направлении по административной границе Знаменского и Урицкого районов до места пересечения административных границ Знаменского и Урицкого районов и Орловского муниципального округа в точке 2.

Восточная граница – от точки 2 в месте пересечения административных границ Знаменского и Урицкого районов и Орловского муниципального округа в южном направлении по административной границе Урицкого района и Орловского муниципального округа до пересечения с грунтовой автомобильной дорогой в точке 3.

Южная граница – от точки 3 в месте пересечения административной границы Урицкого района и Орловского муниципального округа с грунтовой автомобильной дорогой в юго-западном направлении по грунтовой автомобильной дороге через точки 5–8 до пересечения с н. п. Подзавалово, далее по границе н. п. Подзавалово до пересечения с автомобильной дорогой 54 ОП РЗ 54К-364 Нарышкино – Парамоново (с 1 + 250 по 1 + 713; с 2 + 123 по 26 + 850), далее в северо-восточном направлении по автомобильной дороге 54 ОП РЗ 54К-364 Нарышкино – Парамоново (с 1 + 250 по 1 + 713; с 2 + 123 по 26 + 850) до пересечения с грунтовой дорогой в точке 11, далее по грунтовой дороге через точку 12 до пересечения с левым берегом р. Козинки в точке 13.

Западная граница – от точки 13 в месте пересечения левого берега р. Козинки с грунтовой дорогой в северном направлении по левому берегу р. Козинки до пересечения с административной границей Хотынецкого и Урицкого районов в точке 14, далее в северном направлении по административной границе Хотынецкого и Урицкого районов до места пересечения с административной границей Знаменского района в точке 1.

Из границ планируемого охотничьего угодья исключены территории населенных пунктов.

Сведения о характерных точках границ планируемого охотничьего угодья в Урицком районе в системе координат МСК-57

Номер точки	Координаты, метры	
	X	Y
1	2	3
1	379723,94	1256350,64
2	383201,18	1269693,30
3	372368,24	1266966,48
4	371980,30	1266446,40
5	371972,76	1266342,82
6	371249,18	1265510,12
7	370815,38	1264777,98

1	2	3
8	369557,14	1263376,44
9	369313,90	1263139,20
10	369060,90	1262557,42
11	370057,24	1261143,24
12	370041,56	1261122,08
13	371174,32	1260583,28
14	373635,72	1259240,18

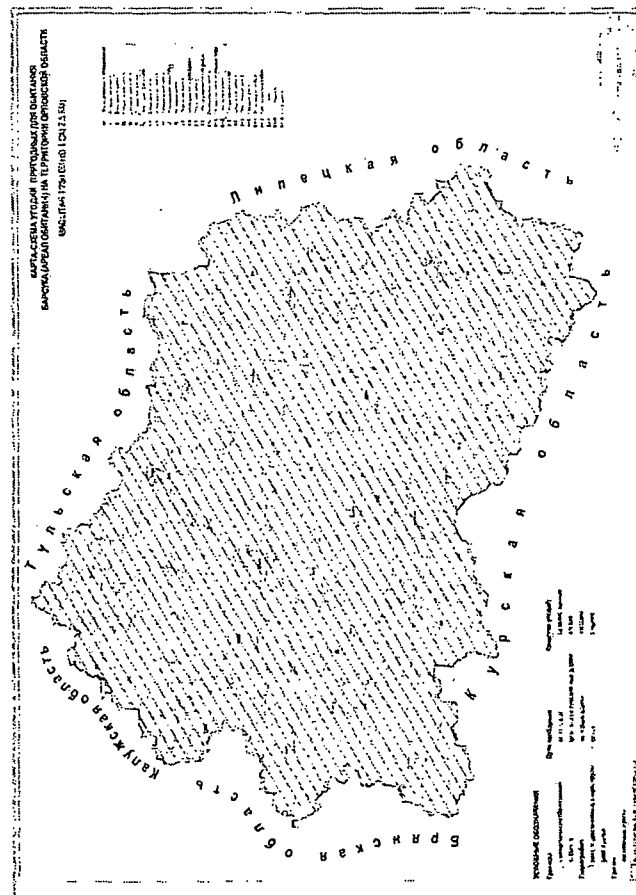
[illegible]

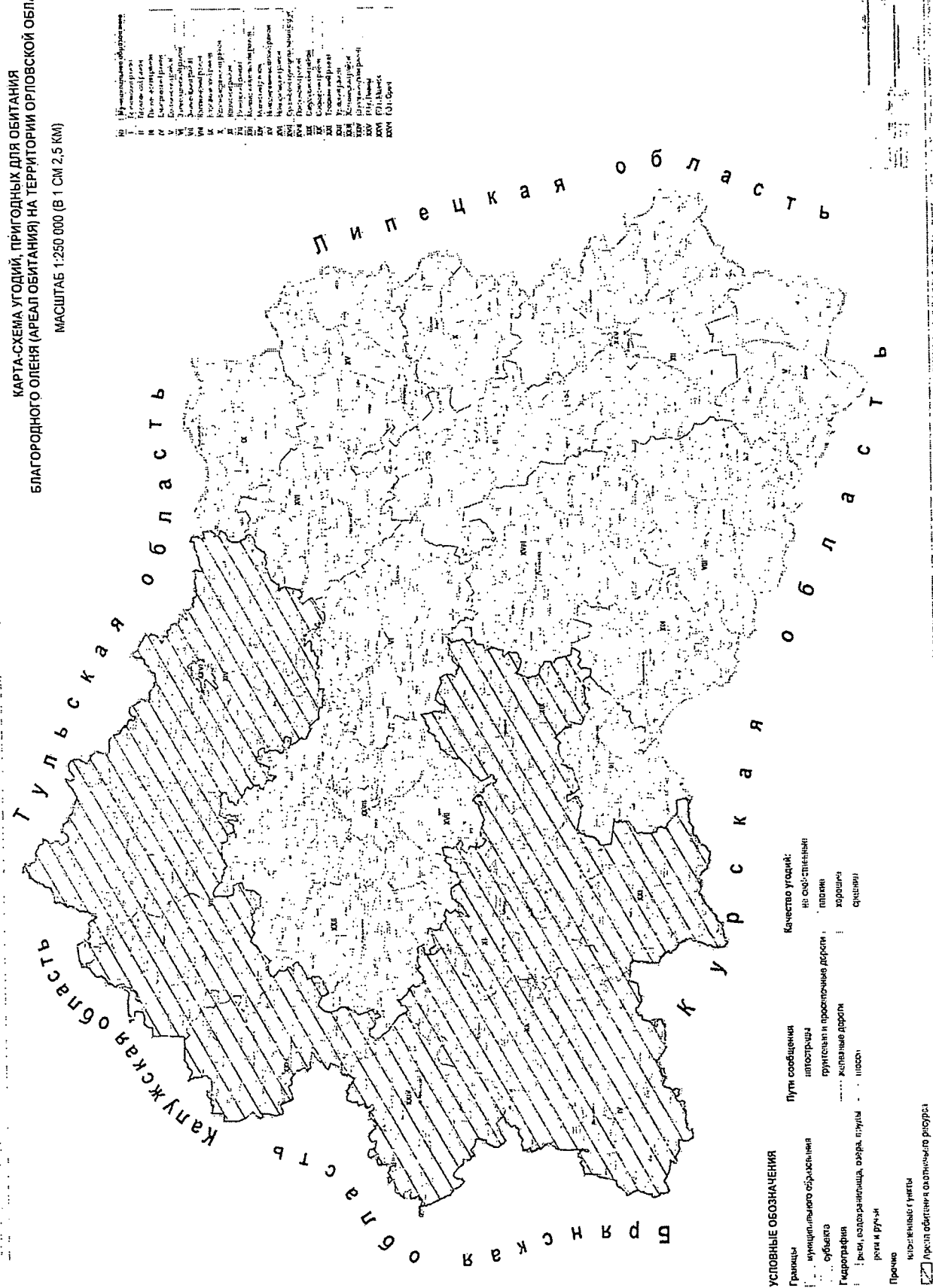
Приложение 8 к указу
Губернатора Орловской области
от 28 сентября 2025 г. № 43

Приложение 4

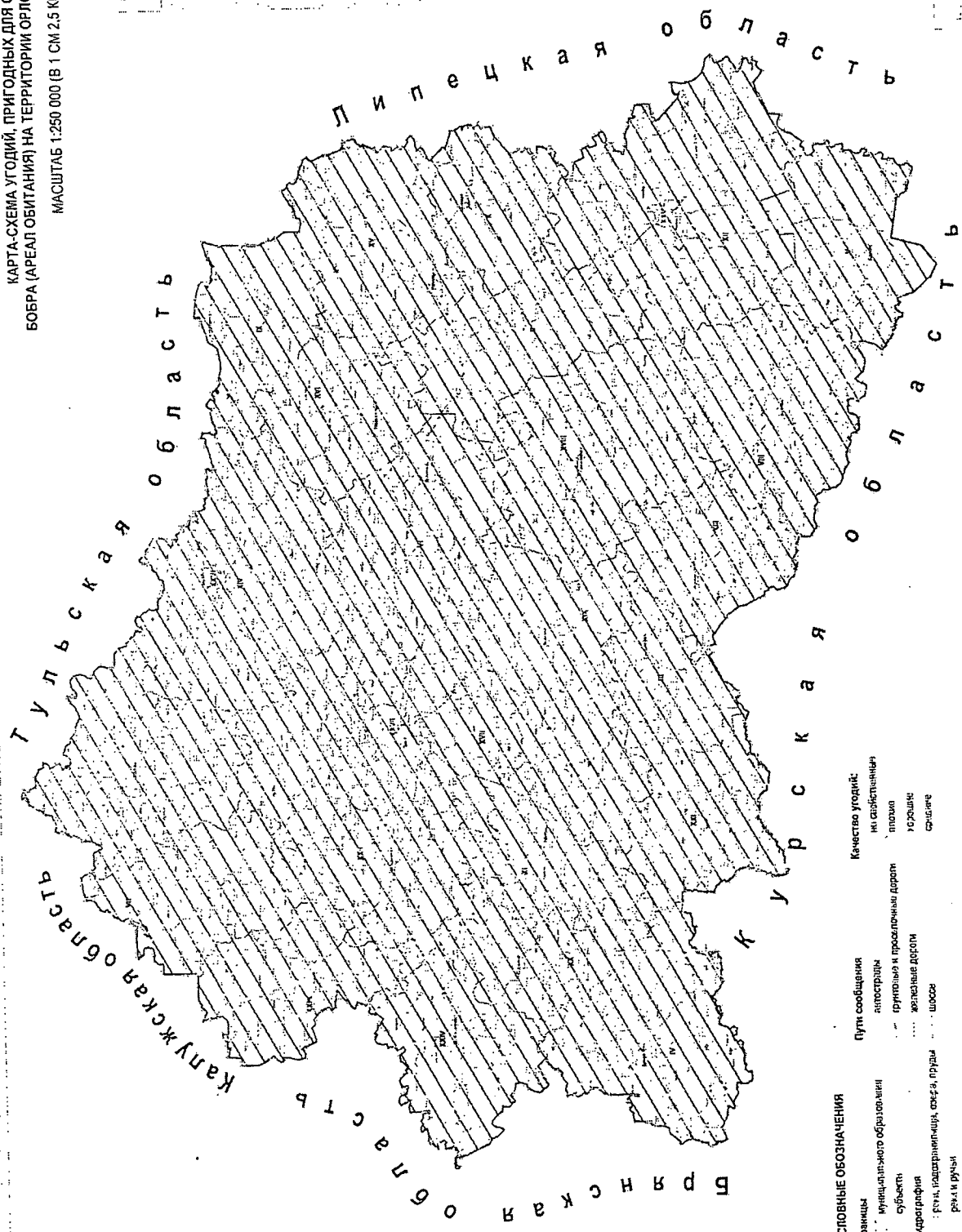
к схеме размещения, использования
и охраны охотничьих угодий
на территории Орловской области

Карты-схемы, отражающие ареалы обитания охотничьих ресурсов и площади элементов среды обитания, пригодных
для обитания охотничьих ресурсов Орловской области





КАРТА-СХЕМА УГОДИЙ, ПРИГОДНЫХ ДЛЯ ОБИТАНИЯ
БОБРА (АРЕАЛ ОБИТАНИЯ) НА ТЕРРИТОРИИ ОРЛОВСКОЙ ОБЛАСТИ
МАСШТАБ 1:250 000 (В 1 CM 2.5 KM)

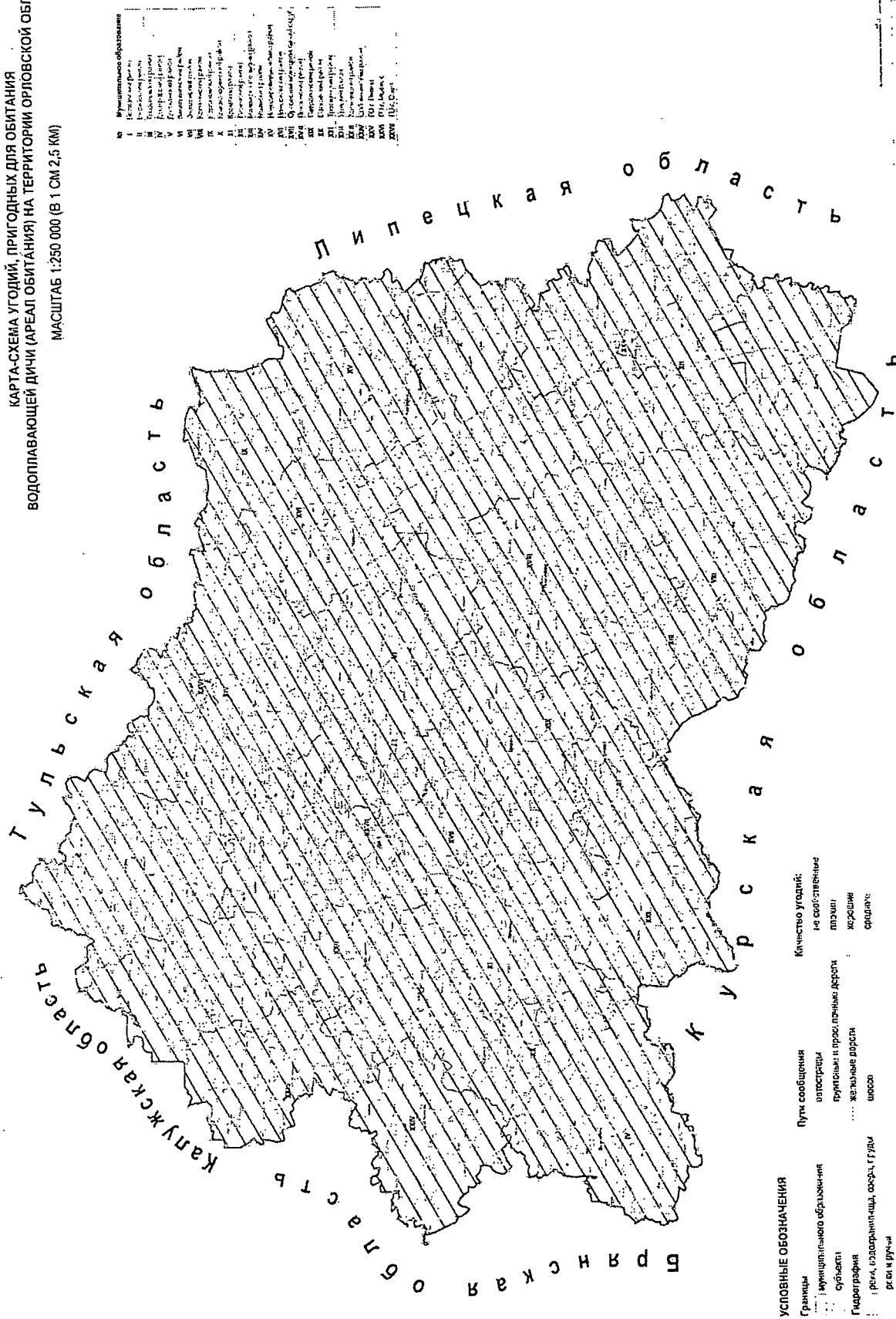


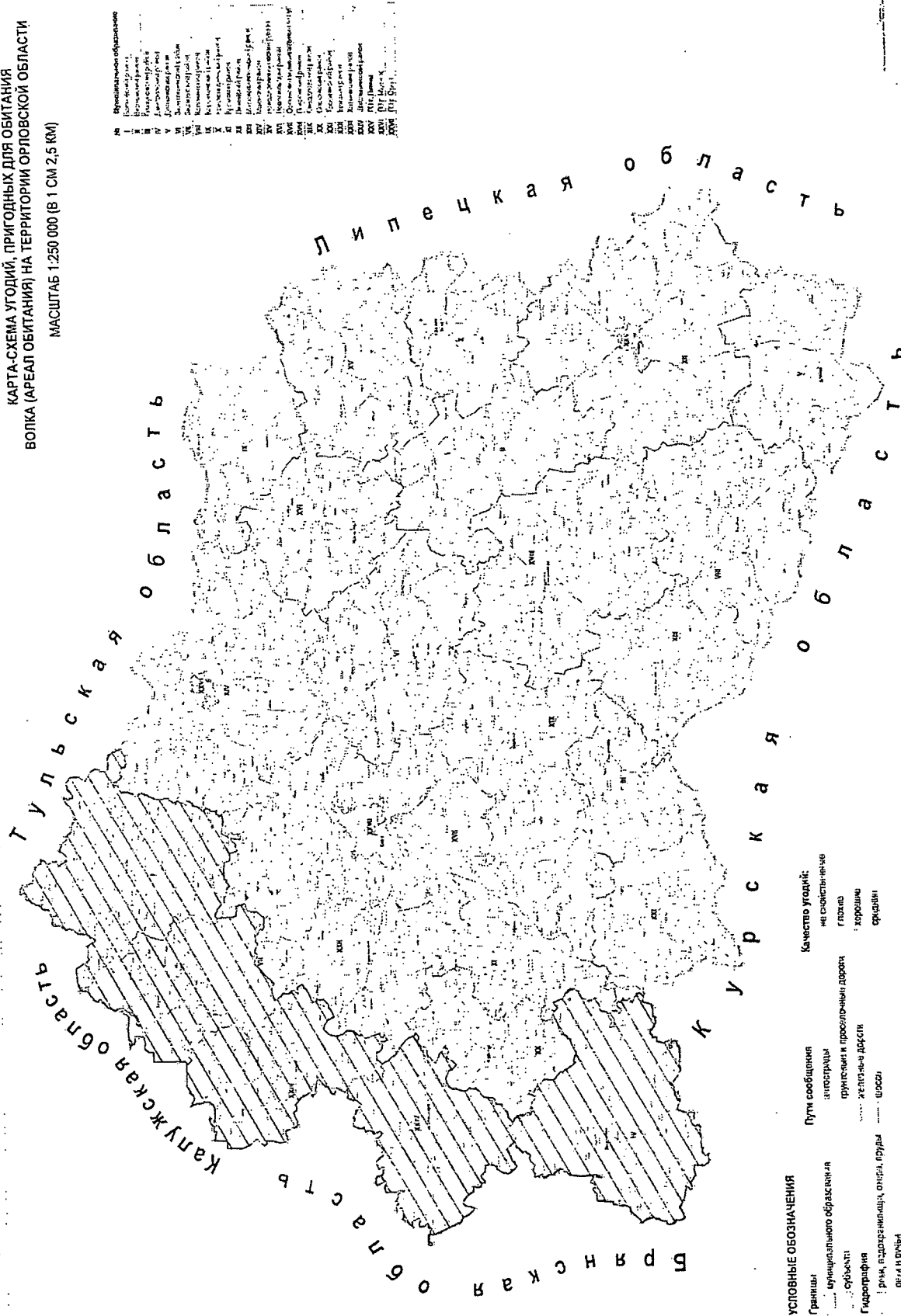
Коды населенных пунктов

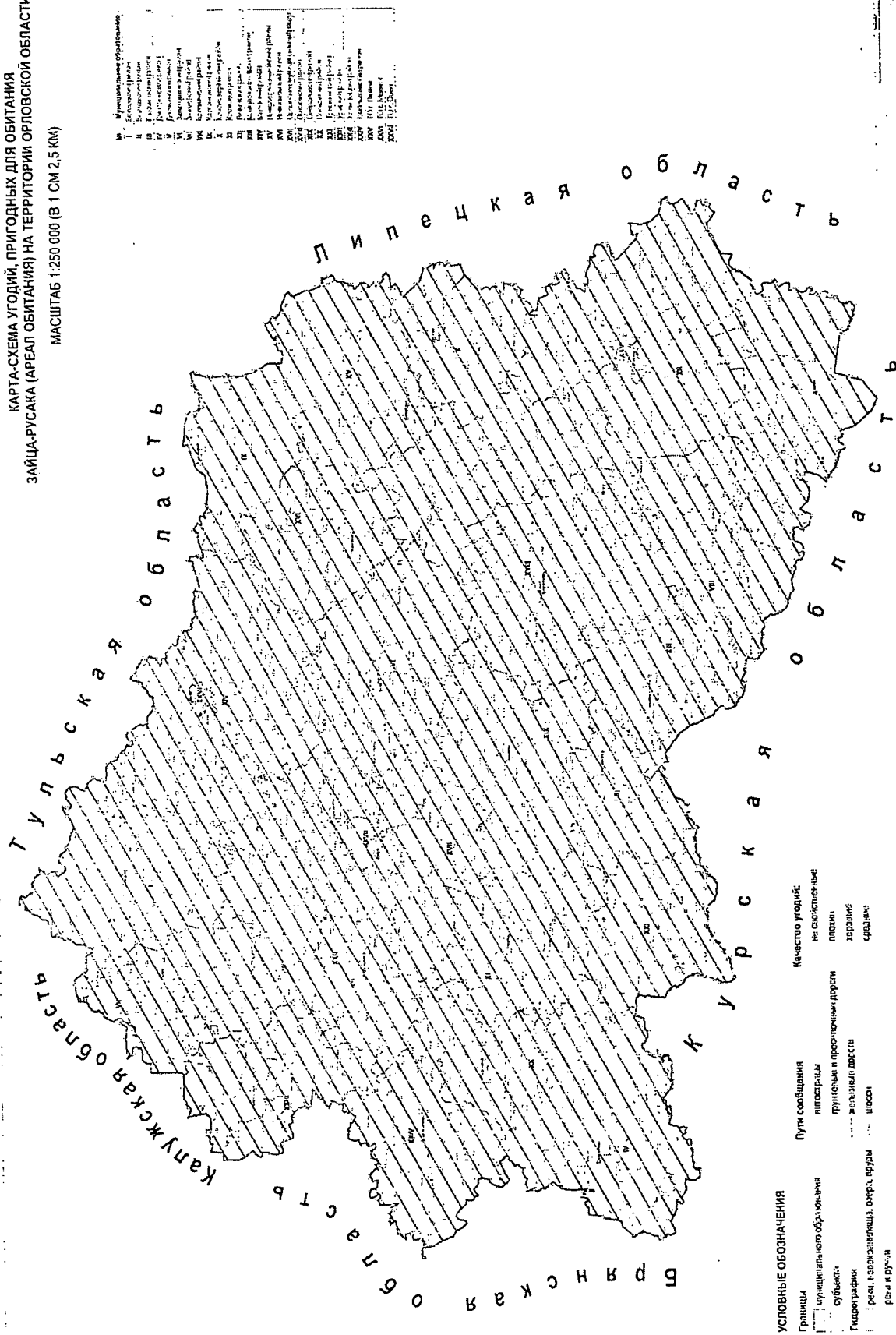
1	Рославль
2	Рославль
3	Рославль
4	Рославль
5	Рославль
6	Рославль
7	Рославль
8	Рославль
9	Рославль
10	Рославль
11	Рославль
12	Рославль
13	Рославль
14	Рославль
15	Рославль
16	Рославль
17	Рославль
18	Рославль
19	Рославль
20	Рославль
21	Рославль
22	Рославль
23	Рославль
24	Рославль
25	Рославль
26	Рославль
27	Рославль
28	Рославль
29	Рославль
30	Рославль
31	Рославль
32	Рославль
33	Рославль
34	Рославль
35	Рославль
36	Рославль
37	Рославль
38	Рославль
39	Рославль
40	Рославль
41	Рославль
42	Рославль
43	Рославль
44	Рославль
45	Рославль
46	Рославль
47	Рославль
48	Рославль
49	Рославль
50	Рославль
51	Рославль
52	Рославль
53	Рославль
54	Рославль
55	Рославль
56	Рославль
57	Рославль
58	Рославль
59	Рославль
60	Рославль
61	Рославль
62	Рославль
63	Рославль
64	Рославль
65	Рославль
66	Рославль
67	Рославль
68	Рославль
69	Рославль
70	Рославль
71	Рославль
72	Рославль
73	Рославль
74	Рославль
75	Рославль
76	Рославль
77	Рославль
78	Рославль
79	Рославль
80	Рославль
81	Рославль
82	Рославль
83	Рославль
84	Рославль
85	Рославль
86	Рославль
87	Рославль
88	Рославль
89	Рославль
90	Рославль
91	Рославль
92	Рославль
93	Рославль
94	Рославль
95	Рославль
96	Рославль
97	Рославль
98	Рославль
99	Рославль
100	Рославль

УСЛОВНЫЕ ОБОЗНАЧЕНИЯ

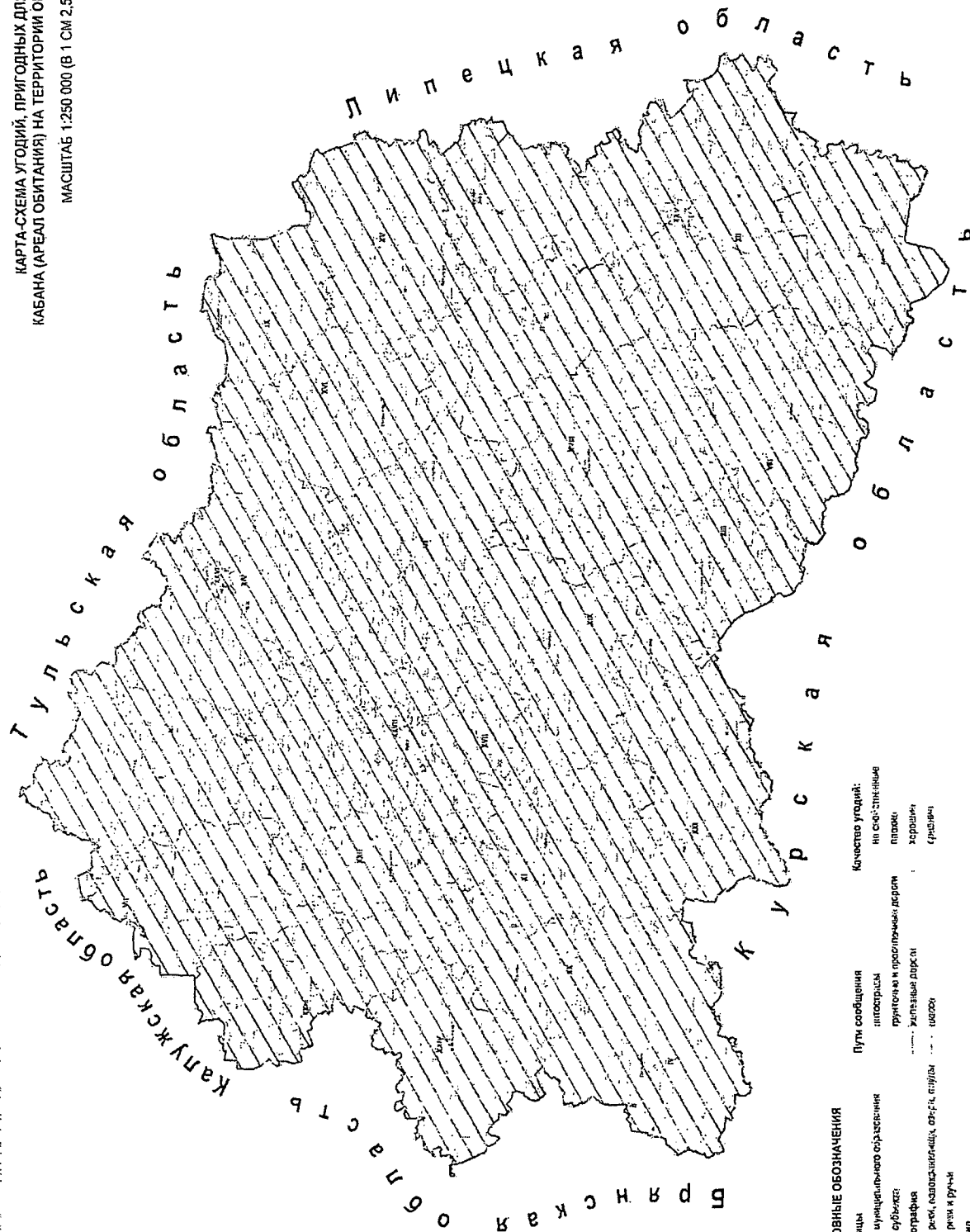
Границы	Пути сообщения	Качество угодий:
муниципального образования	автодороги	ни соответствия
район	грунтовые и проселочные дороги	плохо
субъект	железные дороги	хорошо
Гидрография	шоссе	средне
рука, подкармливание, озеро, пруды		
рука и ручьи		
Прочие		
населенные пункты		
Ареал обитания обыкновенного выдры		





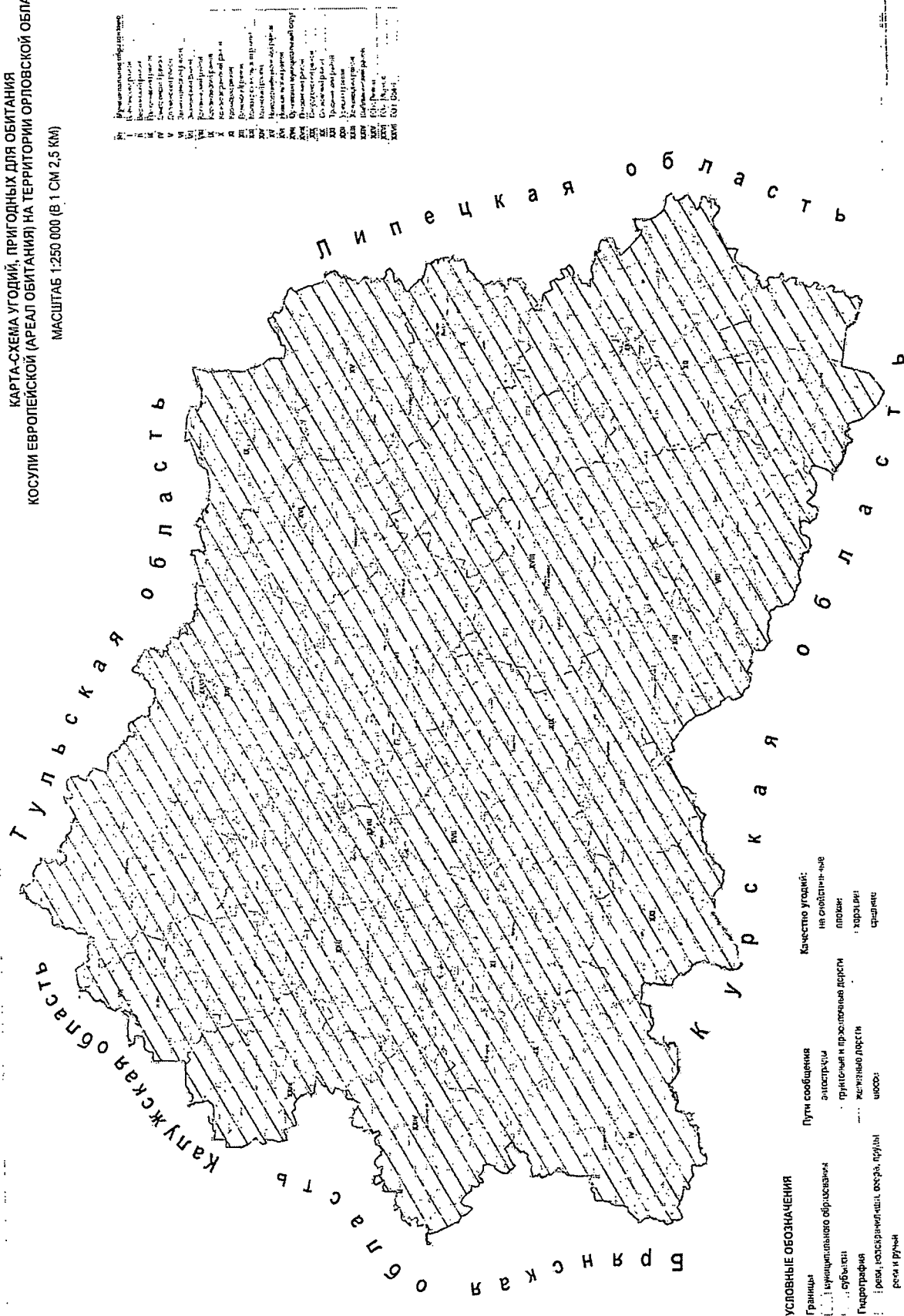


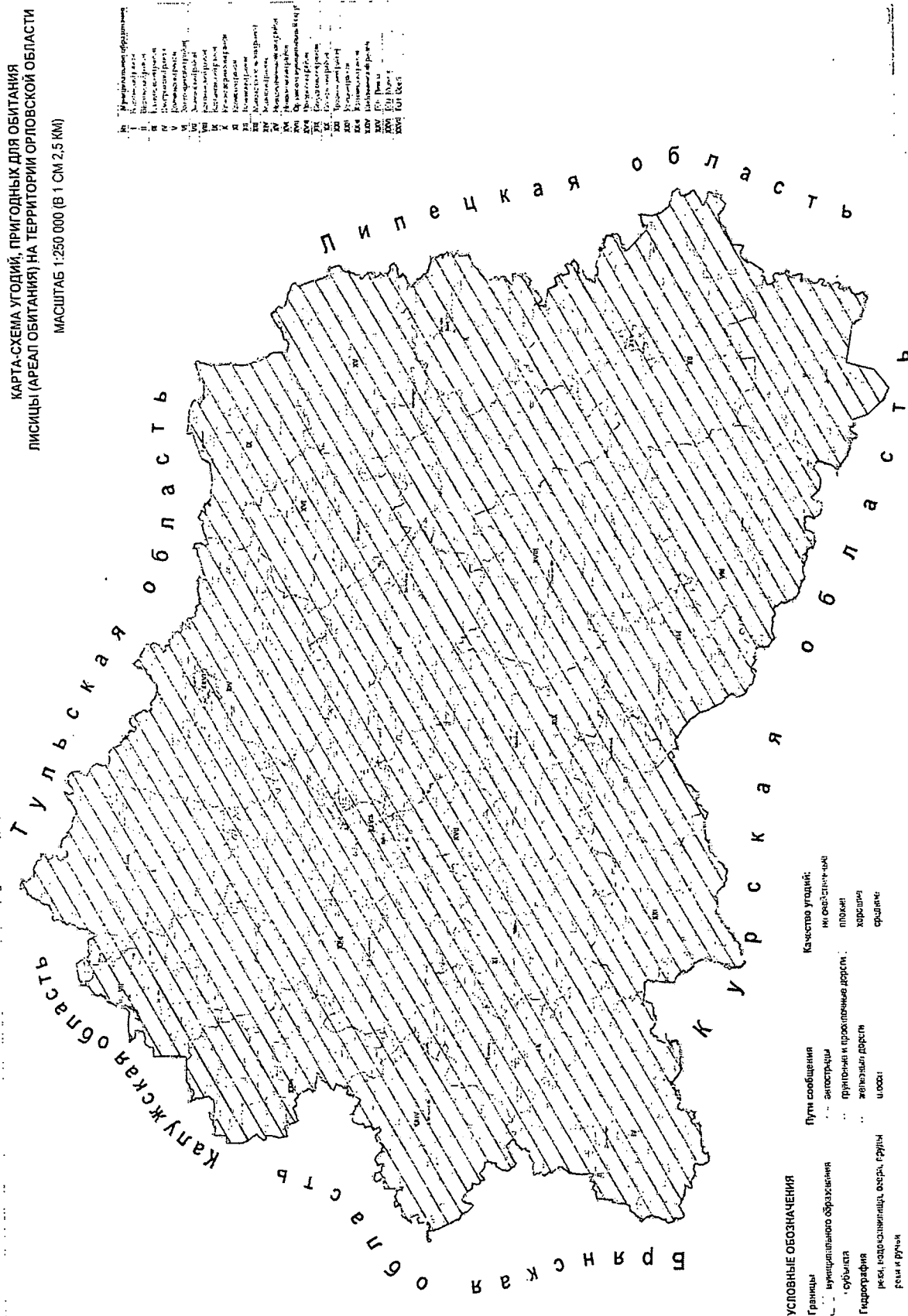
КАРТА-СХЕМА УГОДИЙ, ПРИГОДНЫХ ДЛЯ ОБИТАНИЯ
КАБАНА (АРЕАЛ ОБИТАНИЯ) НА ТЕРРИТОРИИ ОРЛОВСКОЙ ОБЛАСТИ
МАСШТАБ 1:250 000 (В 1 CM 2,5 KM)



1	Границы областей
2	Границы районов
3	Границы населенных пунктов
4	Границы населенных пунктов
5	Границы населенных пунктов
6	Границы населенных пунктов
7	Границы населенных пунктов
8	Границы населенных пунктов
9	Границы населенных пунктов
10	Границы населенных пунктов
11	Границы населенных пунктов
12	Границы населенных пунктов
13	Границы населенных пунктов
14	Границы населенных пунктов
15	Границы населенных пунктов
16	Границы населенных пунктов
17	Границы населенных пунктов
18	Границы населенных пунктов
19	Границы населенных пунктов
20	Границы населенных пунктов
21	Границы населенных пунктов
22	Границы населенных пунктов
23	Границы населенных пунктов
24	Границы населенных пунктов
25	Границы населенных пунктов
26	Границы населенных пунктов
27	Границы населенных пунктов
28	Границы населенных пунктов
29	Границы населенных пунктов
30	Границы населенных пунктов
31	Границы населенных пунктов
32	Границы населенных пунктов
33	Границы населенных пунктов
34	Границы населенных пунктов
35	Границы населенных пунктов
36	Границы населенных пунктов
37	Границы населенных пунктов
38	Границы населенных пунктов
39	Границы населенных пунктов
40	Границы населенных пунктов
41	Границы населенных пунктов
42	Границы населенных пунктов
43	Границы населенных пунктов
44	Границы населенных пунктов
45	Границы населенных пунктов
46	Границы населенных пунктов
47	Границы населенных пунктов
48	Границы населенных пунктов
49	Границы населенных пунктов
50	Границы населенных пунктов
51	Границы населенных пунктов
52	Границы населенных пунктов
53	Границы населенных пунктов
54	Границы населенных пунктов
55	Границы населенных пунктов
56	Границы населенных пунктов
57	Границы населенных пунктов
58	Границы населенных пунктов
59	Границы населенных пунктов
60	Границы населенных пунктов
61	Границы населенных пунктов
62	Границы населенных пунктов
63	Границы населенных пунктов
64	Границы населенных пунктов
65	Границы населенных пунктов
66	Границы населенных пунктов
67	Границы населенных пунктов
68	Границы населенных пунктов
69	Границы населенных пунктов
70	Границы населенных пунктов
71	Границы населенных пунктов
72	Границы населенных пунктов
73	Границы населенных пунктов
74	Границы населенных пунктов
75	Границы населенных пунктов
76	Границы населенных пунктов
77	Границы населенных пунктов
78	Границы населенных пунктов
79	Границы населенных пунктов
80	Границы населенных пунктов
81	Границы населенных пунктов
82	Границы населенных пунктов
83	Границы населенных пунктов
84	Границы населенных пунктов
85	Границы населенных пунктов
86	Границы населенных пунктов
87	Границы населенных пунктов
88	Границы населенных пунктов
89	Границы населенных пунктов
90	Границы населенных пунктов
91	Границы населенных пунктов
92	Границы населенных пунктов
93	Границы населенных пунктов
94	Границы населенных пунктов
95	Границы населенных пунктов
96	Границы населенных пунктов
97	Границы населенных пунктов
98	Границы населенных пунктов
99	Границы населенных пунктов
100	Границы населенных пунктов

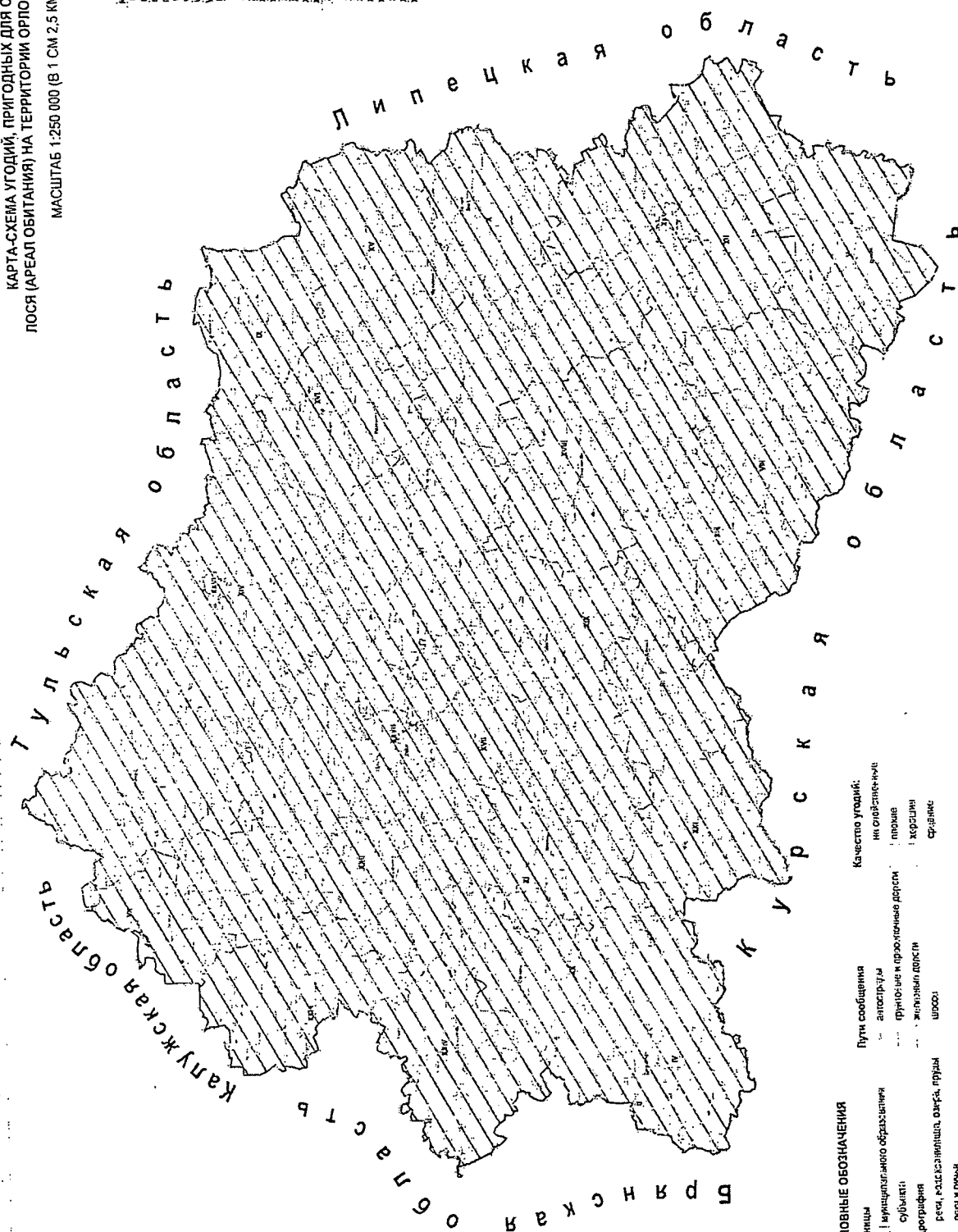
УСЛОВНЫЕ ОБОЗНАЧЕНИЯ			
Границы	Пути сообщения	Качество угодий:	
Муниципального образования	автодороги	на соответствующие	
района	пути сообщения и проселочные дороги	пашни:	
Гидрография	Железные дороги	хорошие	
Рек, озера, водохранилища, озера, озера	мосты	средние	
Ручьи и ручьи			
Прочие			
Населенные пункты			
Ареал обитания охотничьего ресурса			





КАРТА-СХЕМА УГОДИЙ, ПРИГОДНЫХ ДЛЯ ОБИТАНИЯ
ЛОСЯ (АРЕАЛ ОБИТАНИЯ) НА ТЕРРИТОРИИ ОРЛОВСКОЙ ОБЛАСТИ

МАСШТАБ 1:250 000 (В 1 СМ 2,5 КМ)



1	Гидрографическая сеть
2	Границы областей
3	Границы районов
4	Границы населенных пунктов
5	Границы населенных пунктов
6	Границы населенных пунктов
7	Границы населенных пунктов
8	Границы населенных пунктов
9	Границы населенных пунктов
10	Границы населенных пунктов
11	Границы населенных пунктов
12	Границы населенных пунктов
13	Границы населенных пунктов
14	Границы населенных пунктов
15	Границы населенных пунктов
16	Границы населенных пунктов
17	Границы населенных пунктов
18	Границы населенных пунктов
19	Границы населенных пунктов
20	Границы населенных пунктов
21	Границы населенных пунктов
22	Границы населенных пунктов
23	Границы населенных пунктов
24	Границы населенных пунктов
25	Границы населенных пунктов
26	Границы населенных пунктов
27	Границы населенных пунктов
28	Границы населенных пунктов
29	Границы населенных пунктов
30	Границы населенных пунктов
31	Границы населенных пунктов
32	Границы населенных пунктов
33	Границы населенных пунктов
34	Границы населенных пунктов
35	Границы населенных пунктов
36	Границы населенных пунктов
37	Границы населенных пунктов
38	Границы населенных пунктов
39	Границы населенных пунктов
40	Границы населенных пунктов
41	Границы населенных пунктов
42	Границы населенных пунктов
43	Границы населенных пунктов
44	Границы населенных пунктов
45	Границы населенных пунктов
46	Границы населенных пунктов
47	Границы населенных пунктов
48	Границы населенных пунктов
49	Границы населенных пунктов
50	Границы населенных пунктов
51	Границы населенных пунктов
52	Границы населенных пунктов
53	Границы населенных пунктов
54	Границы населенных пунктов
55	Границы населенных пунктов
56	Границы населенных пунктов
57	Границы населенных пунктов
58	Границы населенных пунктов
59	Границы населенных пунктов
60	Границы населенных пунктов
61	Границы населенных пунктов
62	Границы населенных пунктов
63	Границы населенных пунктов
64	Границы населенных пунктов
65	Границы населенных пунктов
66	Границы населенных пунктов
67	Границы населенных пунктов
68	Границы населенных пунктов
69	Границы населенных пунктов
70	Границы населенных пунктов
71	Границы населенных пунктов
72	Границы населенных пунктов
73	Границы населенных пунктов
74	Границы населенных пунктов
75	Границы населенных пунктов
76	Границы населенных пунктов
77	Границы населенных пунктов
78	Границы населенных пунктов
79	Границы населенных пунктов
80	Границы населенных пунктов
81	Границы населенных пунктов
82	Границы населенных пунктов
83	Границы населенных пунктов
84	Границы населенных пунктов
85	Границы населенных пунктов
86	Границы населенных пунктов
87	Границы населенных пунктов
88	Границы населенных пунктов
89	Границы населенных пунктов
90	Границы населенных пунктов
91	Границы населенных пунктов
92	Границы населенных пунктов
93	Границы населенных пунктов
94	Границы населенных пунктов
95	Границы населенных пунктов
96	Границы населенных пунктов
97	Границы населенных пунктов
98	Границы населенных пунктов
99	Границы населенных пунктов
100	Границы населенных пунктов

- УСЛОВНЫЕ ОБОЗНАЧЕНИЯ**
- Границы
 - муниципального образования
 - область
 - Гидрография
 - реки, водохранилища, озера, пруды
 - рукава и ручьи
 - Прочие
 - населенные пункты
 - Путь сообщения
 - автодорога
 - железная дорога
 - шоссе
 - Качество угодий:
 - на охотничьи
 - площади
 - хорошие
 - средние
 - Ареал обитания охотничьего ресурса

Приложение 9 к указу
Губернатора Орловской области
от 28 января 2025 г. № 43

Приложение 5 к схеме размещения,
использования и охраны
охотничьих угодий на территории
Орловской области

Описание границ и карты-схемы с изображением границ территорий
закрепленных охотничьих угодий Орловской области

1. Болховский район

1.1. Автономная некоммерческая организация «Охотцентр «Орион»

Северная граница – от точки 1 на административной границе Болховского района в восточном направлении по этой административной границе до точки 2 на границе н. п. Новоигинский, далее по границе н. п. Новоигинский до пересечения с автомобильной дорогой в точке 3, далее в северном направлении по грунтовой автомобильной дороге до пересечения с р. Рог в точке 4, далее в восточном направлении по средней линии русла р. Рог до места пересечения с грунтовой автомобильной дорогой в точке 5, далее в восточном направлении по грунтовой автомобильной дороге до пересечения с границей н. п. Ивановский в точке 6, далее по границе н. п. Ивановский до пересечения с грунтовой автомобильной дорогой в точке 7, далее по грунтовой автомобильной дороге через точку 8 до пересечения с н. п. Ивановский в точке 9, далее по границе н. п. Ивановский до пересечения с р. Рог в точке 10, далее на восток по средней линии русла р. Рог до пресечения грунтовой автомобильной дорогой Болхов – Близна в точке 11.

Восточная граница – от точки 11 в месте пресечения р. Рог с грунтовой автомобильной дорогой Болхов – Близна на юг по грунтовой автомобильной дороге Болхов – Близна через н. п. Крыловский, Успенский, через точки 12–17 до пересечения с грунтовой автомобильной дорогой Успенский – Арнаутово в точке 18, далее по этой автомобильной дороге на юг через н. п. Успенский, Никитский, через точки 19, 20 до пресечения с северной границей н. п. Никитский в точке 21, далее на запад по этой границе до пересечения с грунтовой автомобильной дорогой Успенский – Арнаутово в точке 22, далее на юг по автомобильной дороге через точки 23–25 до пересечения с западной границей н. п. Болхов в точке 26, далее на юго-запад по этой границе до пересечения с грунтовой автомобильной дорогой Успенский – Арнаутово в точке 27, далее на юго-запад по автомобильной дороге через точки 28–37 до пересечения с западной границей н. п. Болхов в точке 38, далее на запад по этой границе до пересечения с грунтовой

автомобильной дорогой Успенский – Арнаутово в точке 39, далее на юго-запад по границе н. п. Болхов до пересечения с р. Орс в н. п. Арнаутово в точке 40, далее на восток по средней линии русла р. Орс до пересечения с автомобильной дорогой 54 ОП РЗ 54К-3 Болхов – «Орел – Витебск» в точке 41.

Южная граница – от точки 41 в месте пересечения р. Орс с автомобильной дорогой 54 ОП РЗ 54К-3 Болхов – «Орел – Витебск» (с 3 + 715 по 19 + 729) на запад по этой автомобильной дороге через н. п. Щигровский Первый, Щигровский Второй, Струковский Первый до точки 42.

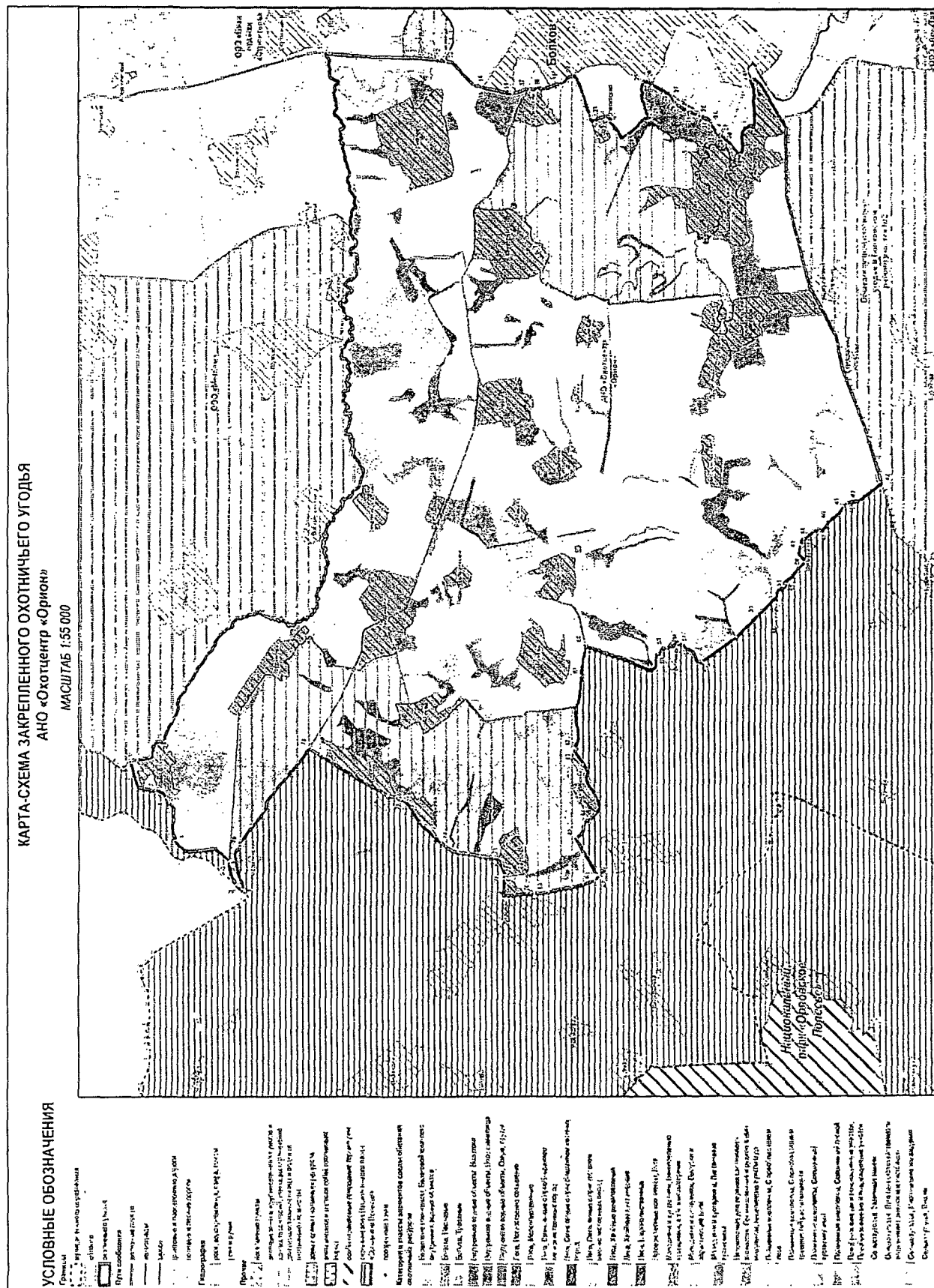
Западная граница – от точки 42 на автомобильной дороге 54 ОП РЗ 54К-3 Болхов – «Орел – Витебск» (с 3 + 715 по 19 + 729) на северо-запад по условной прямой до пересечения с грунтовой автомобильной дорогой в точке 43, далее на север по этой грунтовой автомобильной дороге через точки 44–46 до пересечения с восточной границей н. п. Шемякина в точке 47, далее на восток по границе н. п. Шемякина до пересечения с грунтовой автомобильной дорогой в точке 48, далее в западном направлении по грунтовой автомобильной дороге до пересечения с границей н. п. Шемякина в точке 49, далее по грунтовой автомобильной дороге до пересечения с грунтовой автомобильной дорогой Шемякина – Рылова в точке 50, далее на северо-запад по этой грунтовой автомобильной дороге через точки 51–53 до точки 54, далее в северо-западном направлении по условной прямой до пересечения с ручьем без названия в точке 55, далее в северо-восточном направлении по средней линии русла ручья без названия до пересечения с грунтовой автомобильной дорогой в точке 56, далее по грунтовой автомобильной дороге до пересечения с границей н. п. Войново в точке 57, далее по границе н. п. Войново до пересечения с грунтовой автомобильной дорогой в точке 58, далее по грунтовой автомобильной дороге через р. Орс, а затем через точки 59–62 до пересечения с н. п. Коноплянка в точке 63, далее по границе н. п. Коноплянка до пересечения с грунтовой автомобильной дорогой в точке 64, далее по грунтовой автомобильной дороге через точки 65–69 до пересечения с н. п. Вязовая в точке 70, далее по границе н. п. Вязовая до пересечения с грунтовой автомобильной дорогой в точке 71, далее по грунтовой автомобильной дороге до пересечения с границей н. п. Свистова в точке 72, далее по границе н. п. Свистова до пересечения с грунтовой автомобильной дорогой в точке 73, далее по автомобильной дороге в северном направлении до пересечения с границей н. п. Каверзнева в точке 74, далее по границе н. п. Каверзнева до пересечения с р. Турьи и грунтовой автомобильной дорогой в точке 75, далее в северном направлении по автомобильной дороге до пересечения с н. п. Игино в точке 76, далее в северном направлении по границе н. п. Игино до точки 77, далее в северо-западном направлении по грунтовой автомобильной дороге через точки 78, 79 до пересечения с административной границей Болховского района в точке 1.

Из границ охотничьего угодья исключены территории населенных пунктов и квартал 15 лесопарковой зоны Болховского участкового лесничества Болховского лесничества.

Сведения о характерных точках границ охотничьего угодья
автономной некоммерческой организации «Охотцентр «Орион»
в системе координат МСК-57

Номер точки	Координаты, метры	
	X	Y
1	2	3
1	418269,73	1269435,60
2	418356,01	1269514,58
3	418493,43	1269921,64
4	419392,35	1270282,87
5	419479,34	1270926,39
6	419559,00	1271001,71
7	419705,14	1271146,25
8	420162,78	1271635,81
9	420068,50	1271659,81
10	419567,54	1271949,13
11	416836,35	1283607,90
12	414932,21	1283493,30
13	414821,41	1283473,92
14	414300,43	1283062,83
15	414200,67	1283036,71
16	413697,73	1282919,17
17	413408,35	1283005,17
18	413154,60	1283008,17
19	412846,66	1283106,94
20	412626,89	1283237,11
21	412359,22	1282556,47
22	412010,02	1282456,23
23	411734,23	1282224,03
24	411340,76	1282528,94
25	411458,98	1283096,48
26	411438,20	1283161,89
27	410996,94	1282898,17
28	410961,57	1282849,50
29	410944,07	1282820,66
30	410875,42	1282747,21
31	410680,98	1282626,75
32	410491,99	1282552,25
33	410286,44	1282435,41
34	410279,31	1282400,90
35	410207,50	1282269,21
36	410183,88	1282229,75
37	410133,58	1282249,91
38	410131,31	1282248,18

39	410106,43	1282228,81
40	409802,53	1281889,23
41	409620,71	1283164,35
42	407405,66	1276344,07
43	407794,75	1276053,51
44	408017,05	1275998,44
45	408068,42	1275931,35
46	408289,21	1275700,10
47	408478,94	1275551,90
48	408743,14	1275404,90
49	408784,87	1275286,39
50	408720,90	1274994,92
51	409022,10	1274621,52
52	409039,78	1274584,88
53	409518,69	1274106,71
54	409886,74	1273730,96
55	410474,52	1273318,38
56	410814,72	1273641,92
57	410856,44	1273616,38
58	411083,44	1273564,97
59	411240,26	1273457,35
60	412446,69	1273611,89
61	412515,09	1273073,94
62	412638,79	1271846,25
63	412631,04	1271834,36
64	412371,19	1270665,70
65	412603,95	1270336,93
66	412231,14	1269680,67
67	412217,82	1269672,99
68	412307,96	1269598,78
69	413096,67	1269405,32
70	413330,07	1269379,40
71	413819,77	1269610,62
72	413817,55	1269684,76
73	413965,02	1269988,74
74	414910,69	1270278,37
75	415535,11	1270985,50
76	415626,08	1271029,90
77	416873,08	1271699,47
78	417113,26	1271858,54
79	418298,44	1270213,53



1.2. Общество с ограниченной ответственностью «АлекТа»

Северная граница – от точки 1 в месте пересечения автомобильной дороги 54 ОП РЗ 54К-20 «Болхов – «Орел – Витебск» – Борилово – Злынский Конезавод км 0 + 000 - км 19 + 030 с подъездом к н. п. Борилово (497 м) с р. Орс на восток по средней линии русла р. Орс до впадения в р. Нугрь, далее на юго-восток по левому берегу р. Нугрь до точки 2 в центре оврага, далее на северо-восток по центру оврага до пересечения с грунтовой автомобильной дорогой в точке 3, далее от этой точки на север по грунтовой автомобильной дороге через точки 4, 5, 6, 7, 8 до пересечения с южной границей н. п. Болхов в точке 9, далее на северо-восток по этой границе до пересечения с автомобильной дорогой 54 ОП РЗ 54К-3 Болхов – «Орел – Витебск» (с 19 + 729 по 45 + 347) в точке 10, далее по этой автомобильной дороге через н. п. Васькова, Липовка до пересечения с автомобильной дорогой 54 ОП РЗ 54К-1 Болхов – Мценск – Новосиль (с 0 + 028 по 15 + 000), далее по этой автомобильной дороге на юго-восток через н. п. Однолуки, Макеева, Лыкова, Григорово до пересечения с административной границей Болховского и Мценского районов в точке 11.

Восточная граница – от точки 11 в месте пересечения автомобильной дороги 54 ОП РЗ 54К-1 Болхов – Мценск – Новосиль (с 0 + 028 по 15 + 000) административной границей Болховского и Мценского районов, по административной границе Болховского и Мценского районов на юг до места схождения административных границ Болховского и Мценского районов с Орловским муниципальным округом в точке 12.


Южная граница – от точки 12 в месте пересечения административных границ Болховского района и Орловского муниципального округа по административной границе Болховского района и Орловского муниципального округа до точки 13 на лесополосе, далее на север по лесополосе до пересечения с грунтовой автомобильной дорогой Кутыма – Злынский Конезавод в точке 14, далее на север по автомобильной дороге через точку 15 до пересечения с автомобильной дорогой 54 ОП РЗ 54К-19 «Болхов – «Орел – Витебск» – Большая Чернь – Злынский Конезавод – «Калуга – Орел» (с 0 + 003 по 27 + 378) в точке 16, далее по этой автомобильной дороге до пересечения с южной границей н. п. Злынский Конезавод в точке 17.

Западная граница – от точки 17 в месте пересечения автомобильной дороги 54 ОП РЗ 54К-19 «Болхов – «Орел – Витебск» – Большая Чернь – Злынский Конезавод – «Калуга – Орел» (с 0 + 003 по 27 + 378) и южной границы н. п. Злынский Конезавод на восток и север по этой границе до пересечения с автомобильной дорогой 54 ОП РЗ 54К-20 «Болхов – «Орел – Витебск» – Борилово – Злынский Конезавод км 0 + 000 – км 19 + 030 с подъездом к н. п. Борилово (497 м) в точке 18, далее на север по этой автомобильной дороге через н. п. Калиновка, Баевский, Борилово до пересечения с р. Орс в точке 1.

Из границ охотничьего угодья исключены территории населенных пунктов.

Сведения о характерных точках границ охотничьего угодья общества
с ограниченной ответственностью «АлекТа» в системе координат МСК-57

Номер точки	Координаты, метры	
	X	Y
1	409620,71	1283164,35
2	407725,77	1284914,31
3	407798,56	1286305,09
4	407851,33	1286464,58
5	408127,22	1286572,52
6	408148,37	1286579,75
7	408386,71	1286925,43
8	408554,26	1286991,71
9	408714,29	1287087,08
10	408878,43	1287257,20
11	400172,71	1298704,22
12	390244,11	1295773,02
13	390029,34	1282207,51
14	390928,94	1282598,08
15	391650,95	1282906,37
16	391661,25	1282909,02
17	391822,41	1282318,08
18	393962,24	1282660,57

[illegible]

1.3. Общество с ограниченной ответственностью «База отдыха «Строитель»

Северная граница – от точки 1 в месте пересечения грунтовой автомобильной дороги Болхов – Близна с притоком р. Машок у н. п. Бабенка на восток по средней линии русла притока р. Машок до пересечения с р. Машок в точке 2; далее на восток по средней линии русла р. Машок до пересечения с автомобильной дорогой Р-92 Орел – Калуга у н. п. Щербовский в точке 3.

Восточная граница – от точки 3 в месте пересечения автомобильной дороги Р-92 Орел – Калуга с р. Машок по этой автомобильной дороге на юг через н. п. Щербовский, Зубари до пересечения с грунтовой автомобильной дорогой Ямские Выселки – Крыловский в точке 4.

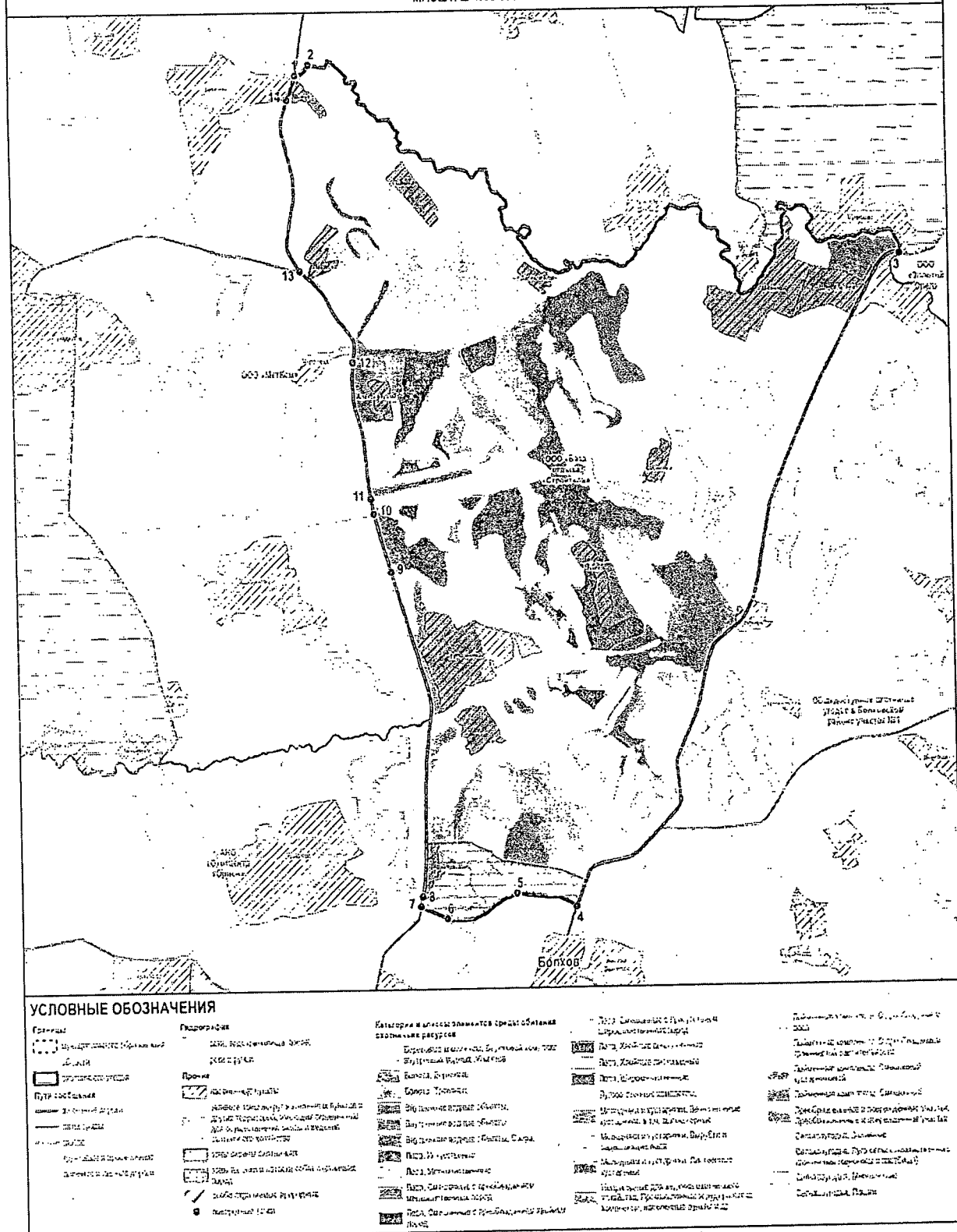
Южная граница – от точки 4 в месте пересечения автомобильной дороги Р-92 Орел – Калуга с грунтовой автомобильной дорогой Ямские Выселки – Крыловский по грунтовой автомобильной дороге Ямские Выселки – Крыловский на запад через точки 5, 6 до пересечения с грунтовой автомобильной дорогой Болхов – Близна в точке 7.

Западная граница – от точки 7 в месте пересечения грунтовых дорог Болхов – Близна и Ямские Выселки – Крыловский на север по грунтовой автомобильной дороге Болхов – Близна через н. п. Крыловский, Чертовая, Павлова, Бабенка, через точки 8–14 до пересечения с р. Машок у н. п. Бабенка в точке 1.

Из границ охотничьего угодья исключены территории населенных пунктов и кварталы 12–16 лесопарковой зоны Болховского участкового лесничества Болховского лесничества.

Сведения о характерных точках границ охотничьего угодья общества
с ограниченной ответственностью «База отдыха «Строитель»
в системе координат МСК-57

Номер точки	Координаты, метры	
	X	Y
1	2	3
1	423723,05	1282279,83
2	423834,56	1282424,81
3	421754,00	1288722,45
4	414801,48	1285139,41
5	414957,23	1284501,52
6	414687,66	1283758,82
7	414821,41	1283473,92
8	414932,21	1283493,30
9	418425,19	1283224,24
10	419050,73	1283049,94
11	419210,96	1283020,11
12	420673,74	1282856,17
13	421646,24	1282302,53
14	423468,93	1282193,83



1.4. Общество с ограниченной ответственностью «Золотой Орел»

Северная граница – от точки 1 в месте пересечения автомобильной дороги Р-92 Орел – Калуга с административной границей Орловской и Тульской областей на восток по административной границе Орловской и Тульской областей до места схождения административных границ Болховского и Мценского районов с Тульской областью в точке 2.

Восточная граница – от точки 2 в месте схождения административных границ Болховского и Мценского районов с Тульской областью на юго-запад по административной границе Мценского и Болховского районов до пересечения с автомобильной дорогой 54 ОП РЗ 54К-1 Болхов – Мценск – Новосиль (с 0 + 028 по 15 + 000) в точке 3.

Южная граница – от точки 3 в месте пересечения административной границы Болховского и Мценского районов с автомобильной дорогой 54 ОП РЗ 54К-1 Болхов – Мценск – Новосиль (с 0 + 028 по 15 + 000) на запад по этой автомобильной дороге через н. п. Григорово, Лыкова, Однолуки до пересечения с автомобильной дорогой 54 ОП РЗ 54К-3 Болхов – «Орел – Витебск» (с 3 + 715 по 19 + 729), далее по этой автомобильной дороге на северо-запад до пересечения с границей н. п. Болхов в точке 4, далее на северо-запад по границе н. п. Болхов до пересечения с р. Нугрь в точке 5, далее на северо-восток по правому берегу р. Нугрь до места пересечения с н. п. Блошня в точке 6, далее на северо-запад по границе н. п. Блошня до пересечения с грунтовой автомобильной дорогой в точке 7, далее по грунтовой автомобильной дороге на север через точки 8, 9 до пересечения с автомобильной дорогой 54 ОП РЗ 54К-25 «Калуга – Орел» – Репнино (с 0 + 027 по 10 + 730) в точке 10, далее на север по этой автомобильной дороге до пересечения с южной границей н. п. Репнино в точке 11, далее на запад по этой границе до пересечения с р. Машок в точке 12, далее на запад по средней линии русла р. Машок до пересечения с автомобильной дорогой Р-92 Орел – Калуга в точке 13.

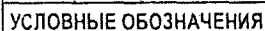
Западная граница – от точки 13 в месте пересечения р. Машок с автомобильной дорогой Р-92 Орел – Калуга на север по этой автомобильной дороге до пресечения с административной границей Орловской и Тульской областей в точке 1.

Из границ охотничьего угодья исключены территории населенных пунктов.

В границах охотничьего угодья расположены лесные кварталы 19–25 Болховского участкового лесничества Болховского лесничества.

Сведения о характерных точках границ охотничьего угодья общества
с ограниченной ответственностью «Золотой Орел»
в системе координат МСК-57

Номер точки	Координаты, метры	
	X	Y
1	424151,21	1290855,68
2	412240,56	1309978,18
3	400172,71	1298704,22
4	408878,43	1287257,20
5	411130,20	1286455,69
6	414897,07	1292994,19
7	415172,98	1292640,58
8	415225,76	1292609,50
9	415706,17	1292990,18
10	417944,75	1292434,05
11	419244,41	1293350,08
12	419968,88	1291945,73
13	421754,00	1288722,45

[illegible]

1.5. Общество с ограниченной ответственностью «МетКом»

Северная граница – от точки 1 в месте пересечения грунтовой автомобильной дороги Шпилева – Ерши с административной границей Болховского района на восток по административной границе Болховского района до пересечения с автомобильной дорогой Р-92 Орел – Калуга в точке 2.

Восточная граница – от точки 2 в месте пересечения административной границы Болховского района с автомобильной дорогой Р-92 Орел – Калуга на юго-запад по этой автомобильной дороге до пересечения с р. Машок, далее по средней линии русла р. Машок до пересечения с грунтовой автомобильной дорогой Болхов – Близна у н. п. Бабенка в точке 3, далее на юг по этой грунтовой автомобильной дороге через н. п. Бабенка, Павлова, Чертова, Крыловский через точки 4, 5, 6, 7, 8, 9 до пересечения с руч. Рог в точке 10.

Южная граница – от точки 10 в месте пересечения грунтовой автомобильной дороги Болхов – Близна с руч. Рог на запад по средней линии русла руч. Рог до границы н. п. Ивановский в точке 11.

Западная граница – от точки 11 в месте пересечения руч. Рог с границей н. п. Ивановский на север по границе н. п. Ивановский до пересечения с грунтовой автомобильной дорогой Ивановский – Верхняя Радома в точке 12, далее по автомобильной дороге на север до пересечения с восточной границей охранной зоны национального парка «Орловское полесье» в точке 13, далее в северном направлении по грунтовой автомобильной дороге до пересечения с ручьем без названия в точке 14, далее в северном направлении по средней линии русла ручья без названия через точку 15 до пересечения с границей н. п. Верхняя Радомка в точке 16, далее по границе н. п. Верхняя Радомка до пересечения с границей ручья без названия в точке 17, далее в северном направлении по средней линии русла ручья без названия через точки 18–20, далее в восточном направлении по условной прямой до пересечения с южной границей н. п. Нижняя Радомка в точке 21, далее в восточном направлении по южной границе н. п. Нижняя Радомка до точки 22, далее по условной прямой до пересечения с притоком р. Машок с грунтовой автомобильной дорогой в точке 23, далее в северном направлении по грунтовой автомобильной дороге через точку 24 до пересечения с границей леса в точке 25, далее в северном направлении по границе леса до точки 26, далее в западном направлении по условной прямой до пересечения с руч. Чечера в точке 27, далее в северном направлении по средней линии русла руч. Чечера до пересечения с южной границей н. п. Середичи в точке 28, далее в северном направлении по границе н. п. Середичи до пересечения с ручьем в балке в точке 29, далее в северо-восточном направлении по средней линии русла ручья в балке до точки 30, далее в северо-восточном направлении по условной прямой до пересечения с грунтовой автомобильной дорогой в точке 31, далее в северном направлении по грунтовой автомобильной дороге через точку 32 до пересечения с границей н. п. Снегирева в точке 33, далее в восточном направлении по границе н. п. Снегирева до пересечения с притоком р. Покой в точке 34, далее

в восточном направлении по средней линии русла притока р. Покой до пересечения с р. Покой в точке 35, далее в северном направлении по средней линии русла р. Покой до точки 36 на границе н. п. Шпилева, далее в северном направлении по границе н. п. Шпилева до точки 37, далее по условной прямой в северном направлении к административной границе Болховского района через точки 38–40 до исходной точки 1.

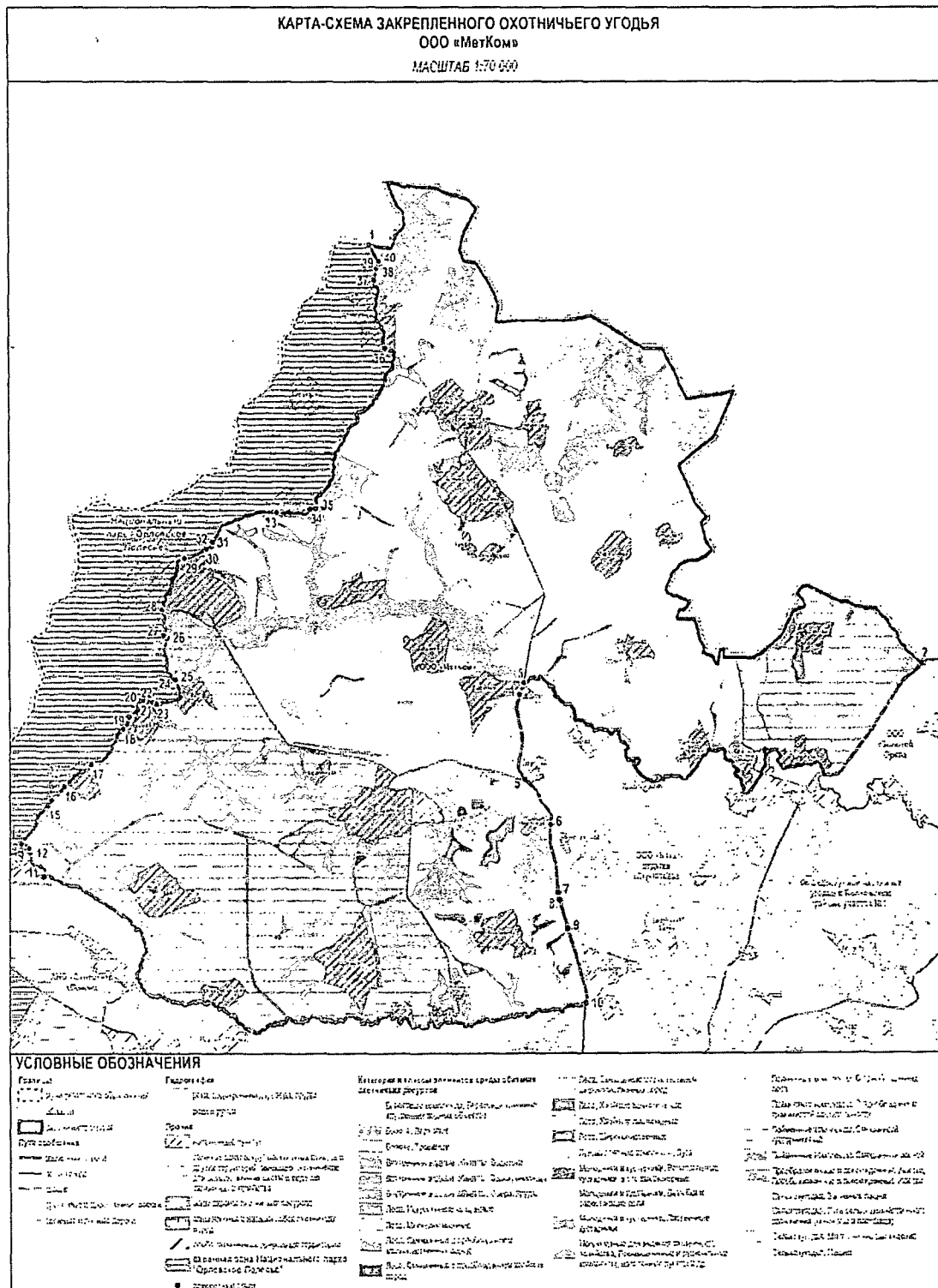
Из границ охотничьего угодья исключены территории населенных пунктов и кварталы 11, 13, 15 лесопарковой зоны Болховского участкового лесничества Болховского лесничества.

В границах охотничьего угодья расположены лесные кварталы 9, 10 Болховского участкового лесничества Болховского лесничества.

Сведения о характерных точках границ охотничьего угодья общества с ограниченной ответственностью «МетКом» в системе координат МСК-57

Номер точки	Координаты, метры	
	X	Y
1	2	3
1	433165,56	1278991,46
2	424151,21	1290855,68
3	423723,05	1282279,83
4	423468,93	1282193,83
5	421646,24	1282302,53
6	420673,74	1282856,17
7	419210,96	1283020,11
8	419050,73	1283049,94
9	418425,19	1283224,24
10	416836,35	1283607,90
11	419567,54	1271949,13
12	420068,50	1271659,81
13	420162,78	1271635,81
14	420264,26	1271472,97
15	421100,26	1272041,84
16	421499,21	1272382,80
17	421976,65	1272981,69
18	422733,69	1273656,92
19	422990,73	1273800,81
20	423338,76	1274051,15
21	423338,65	1274090,13
22	423294,62	1274293,76
23	423264,89	1274381,51
24	423774,56	1274803,04
25	423786,28	1274799,07
26	424704,77	1274629,41
27	424756,61	1274553,86
28	425292,37	1274509,10
29	426387,71	1275003,78
30	426598,62	1275470,80
31	426661,82	1275586,41

1	2	3
32	426739,15	1275604,46
33	427385,81	1276996,16
34	427459,12	1277717,28
35	427475,90	1277849,61
36	430935,94	1279334,65
37	432407,69	1279104,13
38	432662,25	1279152,38
39	432774,87	1279211,64
40	432821,00	1279205,29



2. Верховский район

2.1. Общество с ограниченной ответственностью «Лес»

Северная граница – от точки 1 в месте пересечения автомобильной дороги 54 ОП РЗ 54К-6 Залегощь – Верховье – Хомутово – Красная Заря (с 12 + 000 по 24 + 340; с 29 + 050 по 30 + 187; с 30 + 209 по 35 + 450) с административной границей Верховского района на восток по этой автомобильной дороге через н. п. Кубановка, Туровка до пересечения с автомобильной дорогой 54 ОП РЗ 54К-4 Покровское – Верховье (с 11 + 355 по 30 + 444) в точке 2.

Восточная граница – от точки 2 в месте пересечения автомобильной дороги 54 ОП РЗ 54К-6 Залегощь – Верховье – Хомутово – Красная Заря (с 12 + 000 по 24 + 340; с 29 + 050 по 30 + 187; с 30 + 209 по 35 + 450) с автомобильной дорогой 54 ОП РЗ 54К-4 Покровское – Верховье (с 11 + 355 по 30 + 444) на юг по автомобильной дороге 54 ОП РЗ 54К-4 Покровское – Верховье (с 11 + 355 по 30 + 444) через н. п. Даменка, Скородное до пересечения с административной границей Покровского и Верховского районов в точке 3.

Южная граница – от точки 3 в месте пересечения автомобильной дороги 54 ОП РЗ 54К-4 Покровское – Верховье (с 11 + 355 по 30 + 444) с административной границей Верховского и Покровского районов на запад по административной границе Верховского и Покровского районов до места схождения административных границ Покровского, Верховского и Залегощенского районов в точке 4.

Западная граница – от точки 4 в месте пересечения административных границ Покровского, Верховского и Залегощенского районов на север по административной границе Верховского и Залегощенского районов до пересечения с автомобильной дорогой 54 ОП РЗ 54К-6 Залегощь – Верховье – Хомутово – Красная Заря (с 12 + 000 по 24 + 340; с 29 + 050 по 30 + 187; с 30 + 209 по 35 + 450) в точке 1.

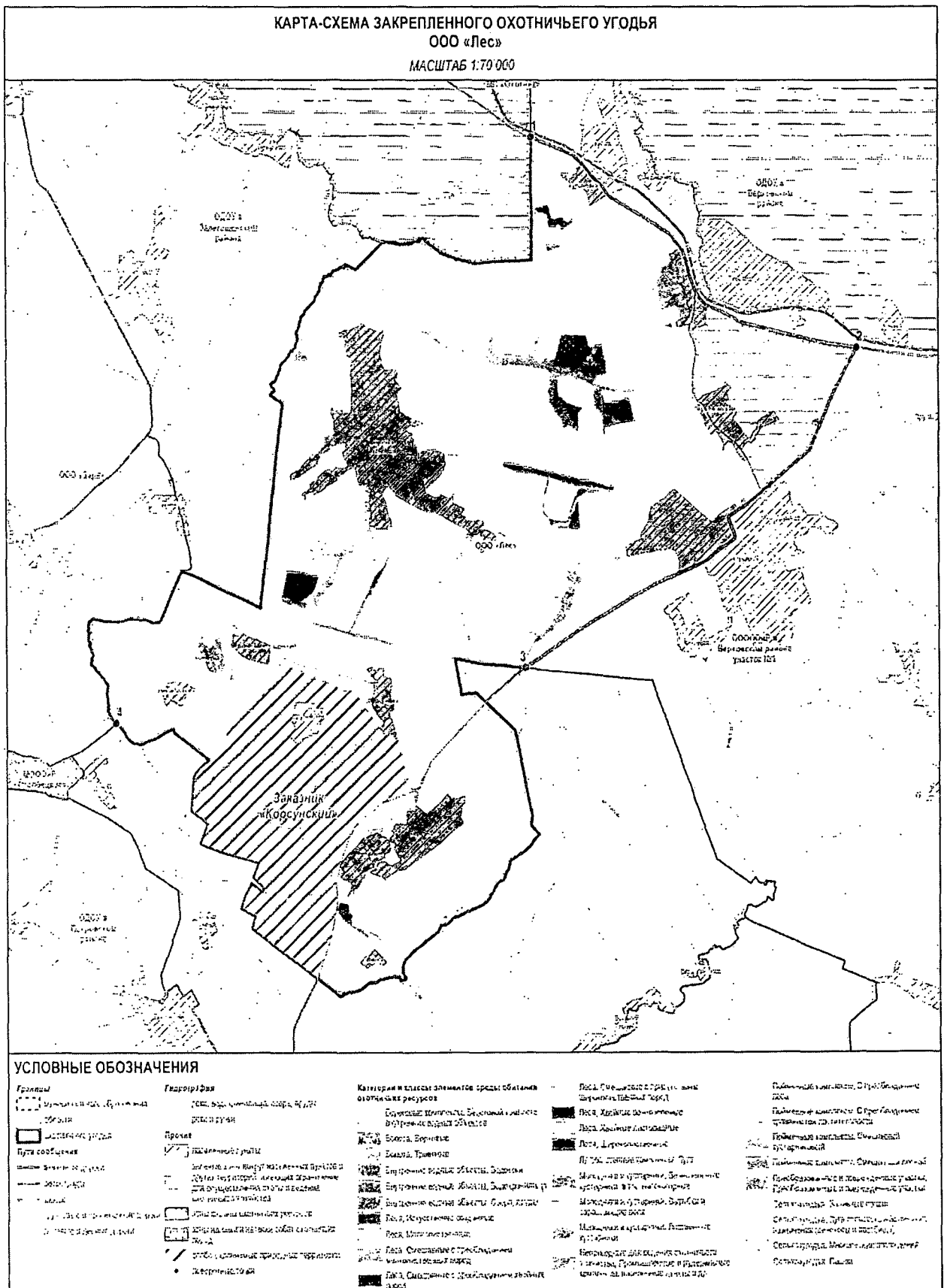
Из границ охотничьего угодья исключены территории населенных пунктов и территория государственного природного биологического заказника «Корсунский», границы которого утверждены постановлением Правительства Орловской области от 31 мая 2022 года № 305 «О создании государственного природного биологического заказника «Корсунский».

В границах охотничьего угодья расположен лесной квартал 13 Верховского участкового лесничества Новосильского лесничества.

Сведения о характерных точках границ охотничьего угодья общества с ограниченной ответственностью «Лес» в системе координат МСК-57

Номер точки	Координаты, метры	
	X	Y
1	2	3
1	346458,83	2153015,45

1	2	3
2	341648,29	2159827,87
3	335082,18	2152405,07
4	334262,03	2143542,13



2.2. Орловская областная общественная организация охотников и рыболовов в Верховском районе, участок № 1

Северная граница – от точки 1 в месте пересечения автомобильной дороги 54 ОП РЗ 54К-4 Покровское – Верховье (с 11 + 355 по 30 + 444) с административной границей Верховского и Покровского районов на северо-восток по этой автомобильной дороге через н. п. Скородное, Даменка до пересечения с автомобильной дорогой 54 ОП РЗ 54К-6 Залегощь – Верховье – Хомутово – Красная Заря (с 12 + 000 по 24 + 340; с 29 + 050 по 30 + 187; с 30 + 209 по 35 + 450), далее на восток по автомобильной дороге 54 ОП РЗ 54К-6 Залегощь – Верховье – Хомутово – Красная Заря (с 12 + 000 по 24 + 340; с 29 + 050 по 30 + 187; с 30 + 209 по 35 + 450) через н. п. Верховье до пересечения с железной дорогой Верховье – Русский Брод, далее на восток по этой железной дороге до пересечения с восточной границей н. п. Верховье в точке 2.

Восточная граница – от точки 2 в месте пересечения железной дороги Верховье – Русский Брод с границей н. п. Верховье на юг по железной дороге Верховье – Русский Брод через н. п. Ильинка, Утренняя Заря, Русский Брод до пересечения с автомобильной дорогой 54 ОП РЗ 54К-38 Русский Брод – Нижний Жерновец (с 0 + 000 по 13 + 000) в н. п. Русский Брод, далее на запад по автомобильной дороге до пересечения с р. Любовшей, далее на юг по средней линии русла р. Любовши до пересечения с р. Труды, далее на юг по средней линии русла р. Труды до пересечения с административной границей Верховского и Ливенского районов в точке 3, далее на юг по административной границе Верховского и Ливенского районов до точки 4 на южной стороне административной границы Верховского и Ливенского районов.

Южная граница – от точки 4 на южной стороне административной границы Верховского и Ливенского районов на запад по административной границе Верховского и Ливенского районов до места схождения административных границ Покровского, Верховского и Ливенского районов в точке 5.

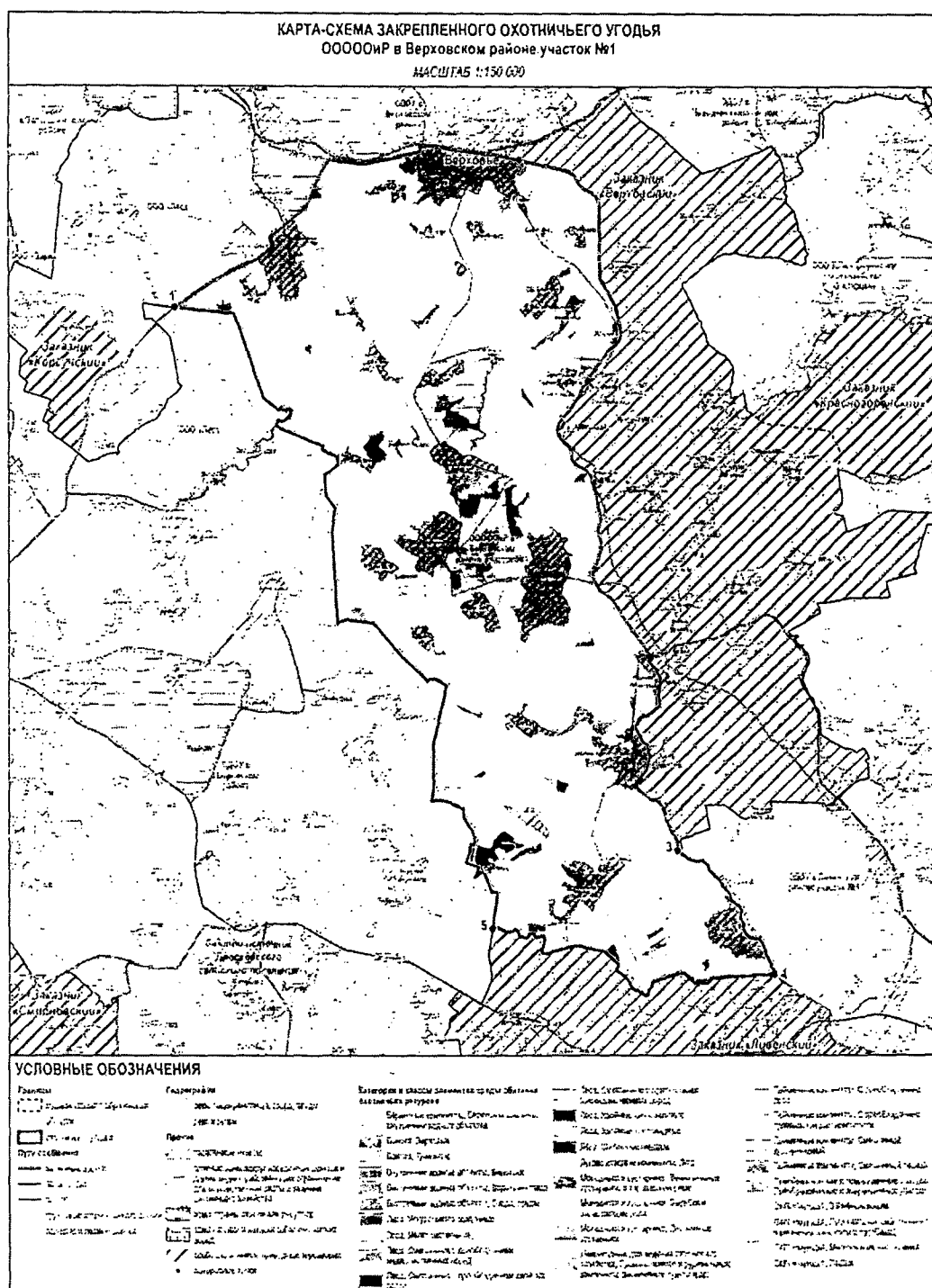
Западная граница – от точки 5 в месте схождения административных границ Покровского, Верховского и Ливенского районов на север по административной границе Верховского и Покровского районов до пересечения с автомобильной дорогой 54 ОП РЗ 54К-4 Покровское – Верховье (с 11 + 355 по 30 + 444) в точке 1.

Из границ охотничьего угодья исключены территории населенных пунктов.

В границах охотничьего угодья расположены лесные кварталы 2–6, 10–15, 17–19, 18, 21, 22 Русско-Бродского участкового лесничества Ливенского лесничества.

Сведения о характерных точках границ охотничьего угодья Орловской
областной общественной организации охотников и рыболовов в Верховском
районе, участок № 1 в системе координат МСК-57

Номер точки	Координаты, метры	
	X	Y
1	335082,18	2152405,07
2	341245,63	2168588,70
3	309008,69	2174531,41
4	303129,30	2178773,74
5	305734,92	2165843,25



3. Глазуновский район

3.1. Общественная организация «Глазуновское районное общество охотников и рыболовов»

Северная граница – от точки 1 в месте пересечения трех административных границ Троснянского, Глазуновского и Кромского районов на северо-восток по административной границе Кромского и Глазуновского районов до пересечения трех административных границ Кромского, Глазуновского и Свердловского районов в точке 2, далее на восток по административной границе Глазуновского и Свердловского районов до пересечения трех административных границ Глазуновского, Свердловского и Малоархангельского районов в точке 3.

Восточная граница – от точки 3 в месте пересечения трех административных границ Глазуновского, Свердловского и Малоархангельского районов на юго-запад по административной границе Малоархангельского и Глазуновского районов до пересечения с внешней границей полосы отвода железной дороги Глазуновка – Малоархангельск в точке 4.

Южная граница – от точки 4 в месте пересечения административной границы Малоархангельского и Глазуновского районов с внешней границей полосы отвода железной дороги Глазуновка – Малоархангельск на север по линии отвода железной дороги Глазуновка – Малоархангельск, которая проходит по лесополосе (восточной границе государственного природного биологического заказника «Глазуновский») до пересечения с границей н. п. Глазуновка в точке 5, далее по южной, а затем восточной, северной и западной границе н. п. Глазуновка до пересечения с автомобильной дорогой 54 ОП РЗ 54К-7 Змиевка – Глазуновка – Тросна (с 12 + 830 по 18 + 376; с 22 + 310 по 44 + 232) в точке 6, далее в юго-западном направлении по автомобильной дороге 54 ОП РЗ 54К-7 Змиевка – Глазуновка – Тросна (с 12 + 830 по 18 + 376; с 22 + 310 по 44 + 232) через н. п. Каменка, Сеньково, Тагинский, Тагино до пересечения с административной границей Троснянского и Глазуновского районов в точке 7.

Западная граница – от точки 7 в месте пересечения автомобильной дороги 54 ОП РЗ 54К-7 Змиевка – Глазуновка – Тросна (с 12 + 830 по 18 + 376; с 22 + 310 по 44 + 232) с административной границей Троснянского и Глазуновского районов на север по административной границе до пересечения трех административных границ Троснянского, Глазуновского и Кромского районов в точке 1.

Из границ охотничьего угодья исключены территории населенных пунктов.

В границах охотничьего угодья расположены лесные кварталы 1–9, 12–14, 16, 32–35, 37–42, 44 Глазуновского лесничества Глазуновского участкового лесничества.

От точки 4 до точки 7 – по границе государственного природного биологического заказника «Глазуновский», границы которого утверждены постановлением Правительства Орловской области от 13 апреля 2010 года № 109 «Об утверждении территорий государственных природных биологических заказников».

Сведения о характерных точках границ охотничьего угодья общественной организации «Глазуновское районное общество охотников и рыболовов»
в системе координат МСК-57

Номер точки	Координаты, метры	
	X	Y
1	305411,82	1283689,11
2	310258,65	1290815,78
3	307744,48	1321042,98
4	295895,53	1304249,40
5	304663,92	1305663,80
6	304388,08	1304217,35
7	297138,98	1286360,86

КАРТА-СХЕМА ЗАКРЕПЛЕННОГО ОХОТНИЧЬЕГО УГОДЬЯ
ОО «Глазуновское РООиР»

МАСШТАБ 1:120 000



УСЛОВНЫЕ ОБОЗНАЧЕНИЯ

- [illegible]

4. Дмитровский район

4.1. Общество с ограниченной ответственностью «Володино»

Северная граница – от точки 1 в месте схождения административных границ Дмитровского и Шаблыкинского районов и Брянской области на восток по административной границе Дмитровского и Шаблыкинского районов до пересечения с грунтовой автомобильной дорогой Жихарево – Работьково в точке 2.

Восточная граница – от точки 2 в месте пересечения административной границы Дмитровского и Сосковского районов и грунтовой автомобильной дороги Жихарево – Работьково на юг по автомобильной дороге Жихарево – Работьково до н. п. Работьково через точки 3–5 до пересечения с автомобильной дорогой 54 ОП РЗ 54К-70 Дмитровск – Работьково (с 0 + 000 по 21 + 000) в точке 6, далее в южном направлении по автомобильной дороге 54 ОП РЗ 54К-70 Дмитровск – Работьково (с 0 + 000 по 21 + 000) через н. п. Лысое, Бородино, Лукино, Рублино, Ясная Поляна до пересечения с р. Локной у н. п. Лысое, далее по средней линии русла р. Локны до пересечения с границей н. п. Дмитровск в точке 7, далее по западной границе н. п. Дмитровск в юго-западном направлении до пересечения границы н. п. Дмитровск с автомобильной дорогой 54 ОП РЗ 54К-9 «Москва – Киев» – Комаричи – Дмитровск Орловский – Кромы в границах Орловской области (с 25 + 276 по 45 + 521; с 49 + 424 по 78 + 189) в точке 8, далее в юго-западном направлении по автомобильной дороге 54 ОП РЗ 54К-9 «Москва – Киев» – Комаричи – Дмитровск Орловский – Кромы в границах Орловской области (с 25 + 276 по 45 + 521; с 49 + 424 по 78 + 189) до пересечения с автомобильной дорогой 54 ОП РЗ 54К-73 «Комаричи – Дмитровск» – Малое Боброво (с 0 + 004 по 10 + 800), далее по автомобильной дороге 54 ОП РЗ 54К-73 «Комаричи – Дмитровск» – Малое Боброво (с 0 + 004 по 10 + 800) до места пересечения с грунтовой автомобильной дорогой в точке 9.

Южная граница – от точки 9 в месте пересечения грунтовой автомобильной дороги с автомобильной дорогой 54 ОП РЗ 54К-73 «Комаричи – Дмитровск» – Малое Боброво (с 0 + 004 по 10 + 800) в западном направлении по грунтовой автомобильной дороге через точку 10 до пересечения с границей н. п. Круглое в точке 11, далее по границе н. п. Круглое до пересечения с грунтовой автомобильной дорогой в точке 12, далее по грунтовой автомобильной дороге через точку 13 до пересечения с границей н. п. Привич в точке 14, далее в южном направлении по границе н. п. Привич до пересечения с грунтовой автомобильной дорогой в точке 15, далее в западном направлении по грунтовой автомобильной дороге через точки 16–25 до места пересечения с р. Расторог в точке 26, далее по средней линии русла р. Расторог вниз по течению до пересечения с автомобильной дорогой 54 ОП РЗ 54К-9 «Москва – Киев» – Комаричи – Дмитровск Орловский – Кромы в границах Орловской области (с 25 + 276 по 45 + 521; с 49 + 424 по 78 + 189) у н. п. Большое

Кричино, далее на запад по автомобильной дороге 54 ОП РЗ 54К-9 «Москва – Киев» – Комаричи – Дмитровск Орловский – Кромы в границах Орловской области (с 25 + 276 по 45 + 521; с 49 + 424 по 78 + 189) до пересечения с административной границей Дмитровского района, Орловской и Брянской областей в точке 27.

Западная граница – от точки 27 в месте пересечения административной границы Дмитровского района, Орловской и Брянской областей с автомобильной дорогой 54 ОП РЗ 54К-9 «Москва – Киев» – Комаричи – Дмитровск Орловский – Кромы в границах Орловской области (с 25 + 276 по 45 + 521; с 49 + 424 по 78 + 189) по административной границе Дмитровского района, Орловской и Брянской областей на север до точки схождения административных границ Дмитровского и Шаблыкинского районов, Орловской и Брянской областей в точке 1.

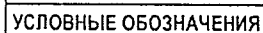
Из границ охотничьего угодья исключены территории населенных пунктов, кварталы 78–86 лесопарковых зон Дмитровского лесничества Дубравского участкового лесничества Дубровского участка и кварталы 32, 75–78, 82 Дмитровского лесничества Неруссовского участкового лесничества.

В границах охотничьего угодья расположены лесные кварталы 1–13, 16–19, 24–29, 34–35, 45–47, 49, 50, 98–100 Дмитровского лесничества Дубравского участкового лесничества Дубровского участка, лесные кварталы 15–53 Дмитровского лесничества Дубравского участкового лесничества Жучковского участка и лесные кварталы 2–12, 14–20, 24–32 Дмитровского лесничества Черневского участкового лесничества.

Сведения о характерных точках границ охотничьего угодья общества с ограниченной ответственностью «Володино» в системе координат МСК-57

Номер точки	Координаты, метры	
	X	Y
1	2	3
1	328570,04	1224895,93
2	324978,66	1231250,27
3	325061,25	1230299,93
4	324943,22	1229444,07
5	324618,34	1227915,50
6	324597,67	1227903,97
7	308836,72	1226978,91
8	308836,61	1226978,95
9	306760,10	1225661,35
10	297957,84	1228899,94
11	298131,48	1228014,57
12	296800,10	1226896,47
13	296583,28	1226782,28
14	295867,26	1226759,76
15	295332,36	1226369,26
16	294803,84	1225478,03
17	293973,37	1224906,86

1	2	3
18	293814,47	1224703,62
19	293586,66	1223562,47
20	293445,16	1223256,56
21	293676,33	1221324,94
22	294441,69	1218940,50
23	295385,16	1218259,63
24	295463,74	1216514,33
25	295323,47	1216419,77
26	295192,70	1216362,62
27	300354,71	1207910,19

[illegible]

4.2. Общество с ограниченной ответственностью «Ремстройпроект в Дмитровске»

Северная граница – от точки 1 вблизи н. п. Работьково по грунтовой автомобильной дороге Работьково – Жихарева через точки 2–4 до пересечения с административной границей Дмитровского и Сосковского районов в точке 5, далее в юго-восточном направлении до схождения административных границ Дмитровского, Сосковского и Кромского районов в точке 6.

Восточная граница – от точки 6 в месте схождения административных границ Дмитровского, Сосковского и Кромского районов по административной границе Дмитровского и Кромского районов до места пересечения с грунтовой автомобильной дорогой Жирятино – Хальзево в точке 7.

Южная граница – от точки 7 в месте пересечения грунтовой автомобильной дороги Жирятино – Хальзево с административной границей Дмитровского и Кромского районов по грунтовой автомобильной дороге Жирятино – Хальзево через н. п. Стрелица, Средний Лог до н. п. Хальзево, далее по автомобильной дороге Хальзево – Новоалексеевский через н. п. Успенский, через точки 7–18 до пересечения с границей н. п. Хальзево в точке 19, далее по границе н. п. Хальзево до точки 20, далее по автомобильной дороге через точки 21–31, через н. п. Успенский до пересечения с автомобильной дорогой 54 ОП РЗ 54К-77 Дмитровск – Долбенкино – граница Курской области (с 0 + 800 по 23 + 690) в точке 32 у н. п. Новоалексеевский.

Западная граница – от точки 32 в месте пересечения автомобильной дороги 54 ОП РЗ 54К-77 Дмитровск – Долбенкино – граница Курской области с автомобильной дорогой Хальзево – Новоалексеевский в северном направлении по автомобильной дороге 54 ОП РЗ 54К-77 Дмитровск – Долбенкино – граница Курской области (с 0 + 800 по 23 + 690) через н. п. Ферезево, Мошки до н. п. Горбуновка в точке 33, далее в западном направлении по границе н. п. Горбуновка, затем по границе н. п. Дмитровск до места пересечения границы н. п. Дмитровск с р. Локной в точке 34, далее по средней линии русла р. Локны до места пересечения с автомобильной дорогой 54 ОП РЗ 54К-70 Дмитровск – Работьково (с 0 + 000 по 21 + 000) у н. п. Лысое, далее в северном направлении по автомобильной дороге 54 ОП РЗ 54К-70 Дмитровск – Работьково (с 0 + 000 по 21 + 000) через н. п. Ясная Поляна, Рублино, Лукино, Бородино, Лысое до исходной точки у н. п. Работьково.

Из границ охотничьего угодья исключены территории населенных пунктов, 47, 49, 50, 58, 60 кварталы лесопарковых зон Дмитровского лесничества Долбенкинского участкового лесничества и 26–31, 59 кварталы Дмитровского лесничества Неруссовского участкового лесничества.

В границах охотничьего угодья расположены лесные кварталы 14, 15, 20–23, 30–33, 36–41, 43, 48, 51–76, 87–90, 92–97, 101–105 Дмитровского лесничества Дубравского участкового лесничества, Дубравский участок и лесные кварталы 1–25, 33–58, 61–65, 84–125 Дмитровского лесничества Неруссовского участкового лесничества.

Сведения о характерных точках границ охотничьего угодья общества
с ограниченной ответственностью «Ремстройпроект в Дмитровске»
в системе координат МСК-57

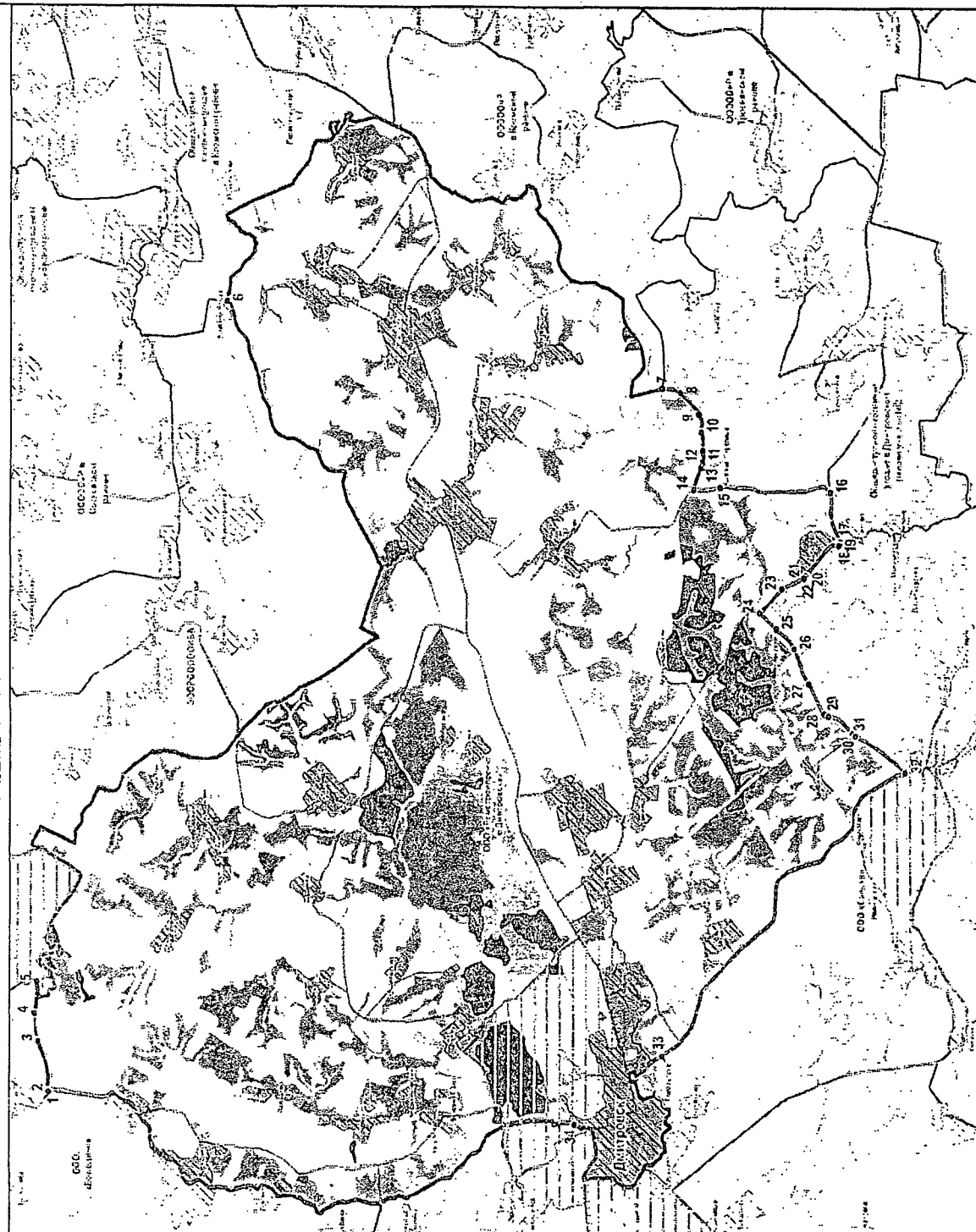
Номер точки	Координаты, метры	
	X	Y
1	324597,67	1227903,98
2	324618,34	1227915,50
3	324943,22	1229444,07
4	325061,25	1230299,93
5	324978,66	1231250,27
6	319304,58	1251645,33
7	306248,76	1249141,68
8	305685,89	1249011,52
9	305144,29	1248368,71
10	305068,98	1247837,40
11	305025,76	1247274,40
12	305022,46	1246913,49
13	305088,87	1246750,15
14	305286,66	1246096,77
15	304490,55	1246170,92
16	301200,84	1246034,44
17	300899,30	1244533,81
18	300912,65	1244433,59
19	300987,46	1244411,76
20	301899,22	1243504,27
21	301934,58	1243457,49
22	301982,12	1243402,24
23	302648,67	1243072,45
24	303310,19	1242351,67
25	302816,43	1241875,85
26	302267,12	1241285,05
27	301825,83	1240258,89
28	301388,26	1239357,74
29	301247,46	1239301,09
30	300536,93	1238781,40
31	300451,62	1238709,47
32	298950,81	1237607,62
33	306222,33	1229064,75
34	308836,61	1226978,95

КАРТА-СХЕМА ЗАКРЕПЛЕННОГО ОХОТНИЧЬЕГО УГОДЬЯ
ООО «Ремстройпроект в Дмитровске»

МАСШТАБ 1:10 000

УСЛОВНЫЕ ОБОЗНАЧЕНИЯ

- Рельеф
 1. Горы, холмы, возвышенности
 2. Водоемы
 3. Дороги
 4. Железные дороги
 5. Линии электропередачи
 6. Каналы
 7. Рельеф
 8. Рельеф
 9. Рельеф
 10. Рельеф
 11. Рельеф
 12. Рельеф
 13. Рельеф
 14. Рельеф
 15. Рельеф
 16. Рельеф
 17. Рельеф
 18. Рельеф
 19. Рельеф
 20. Рельеф
 21. Рельеф
 22. Рельеф
 23. Рельеф
 24. Рельеф
 25. Рельеф
 26. Рельеф
 27. Рельеф
 28. Рельеф
 29. Рельеф
 30. Рельеф
 31. Рельеф
 32. Рельеф
 33. Рельеф
 34. Рельеф
 35. Рельеф
 36. Рельеф
 37. Рельеф
 38. Рельеф
 39. Рельеф
 40. Рельеф
 41. Рельеф
 42. Рельеф
 43. Рельеф
 44. Рельеф
 45. Рельеф
 46. Рельеф
 47. Рельеф
 48. Рельеф
 49. Рельеф
 50. Рельеф
 51. Рельеф
 52. Рельеф
 53. Рельеф
 54. Рельеф
 55. Рельеф
 56. Рельеф
 57. Рельеф
 58. Рельеф
 59. Рельеф
 60. Рельеф
 61. Рельеф
 62. Рельеф
 63. Рельеф
 64. Рельеф
 65. Рельеф
 66. Рельеф
 67. Рельеф
 68. Рельеф
 69. Рельеф
 70. Рельеф
 71. Рельеф
 72. Рельеф
 73. Рельеф
 74. Рельеф
 75. Рельеф
 76. Рельеф
 77. Рельеф
 78. Рельеф
 79. Рельеф
 80. Рельеф
 81. Рельеф
 82. Рельеф
 83. Рельеф
 84. Рельеф
 85. Рельеф
 86. Рельеф
 87. Рельеф
 88. Рельеф
 89. Рельеф
 90. Рельеф
 91. Рельеф
 92. Рельеф
 93. Рельеф
 94. Рельеф
 95. Рельеф
 96. Рельеф
 97. Рельеф
 98. Рельеф
 99. Рельеф
 100. Рельеф



4.3. Общество с ограниченной ответственностью ООО «Сапсан»

Северная граница – от точки 1 в месте пересечения границы н. п. Трубичино с автомобильной дорогой 54 ОП РЗ 54К-73 «Комаричи – Дмитровск» – Малое Боброво (с 0 + 004 по 10 + 800) по южной границе н. п. Трубичино, затем н. п. Дмитровска, н. п. Горбуновка до пересечения с автомобильной дорогой 54 ОП РЗ 54К-77 Дмитровск – Долбенкино – граница Курской области (с 0 + 800 по 23 + 690) в точке 2, далее в южном направлении по автомобильной дороге 54 ОП РЗ 54К-77 Дмитровск – Долбенкино – граница Курской области (с 0 + 800 по 23 + 690) до пересечения с грунтовой автомобильной дорогой в точке 3, далее в восточном направлении по грунтовой автомобильной дороге через точки 4–14 до места пересечения с границей н. п. Хальзево в точке 15, далее по западной границе н. п. Хальзево до места пресечения с грунтовой автомобильной дорогой в точке 16, далее по грунтовой автомобильной дороге через точку 17 до места пересечения р. Рясник в точке 18.

Восточная граница – от точки 18 в месте пересечения р. Рясник с грунтовой автомобильной дорогой по средней линии русла р. Рясник до пересечения с административной границей Дмитровского района, Орловской и Курской областей в точке 19.

Южная граница – от точки 19 в месте пересечения р. Рясник с административной границей Дмитровского района, Орловской и Курской областей на запад по административной границе Дмитровского района, Орловской и Курской областей до точки 20.

Западная граница – от точки 20, расположенной на административной границе Дмитровского района, Орловской и Брянской областей, возле ур. Зеленая Роща по условной прямой до пересечения с полевой автомобильной дорогой в точке 21 и далее в северном направлении по полевой автомобильной дороге через точку 22 до пересечения с южной границей н. п. Октябрьский в точке 23, далее в северо-восточном направлении по восточной границе н. п. Октябрьский до пересечения с грунтовой автомобильной дорогой в точке 24, далее по грунтовой автомобильной дороге до пересечения с южной границей н. п. Власовка в точке 25, далее в восточном направлении по южной границе н. п. Власовка до пересечения с грунтовой автомобильной дорогой в точке 26, далее в северо-восточном направлении по автомобильной дороге Зеленая Роща – Привич через точки 27–32 до места пересечения с н. п. Привич в точке 33, далее в северном направлении по границе н. п. Привич до пересечения с грунтовой автомобильной дорогой в точке 34, далее по грунтовой автомобильной дороге через точки 35, 36 до границы н. п. Круглое, далее в северном направлении по границе н. п. Круглое до пересечения с грунтовой автомобильной дорогой в точке 37, далее в восточном направлении по грунтовой автомобильной дороге через точку 38 до места пересечения грунтовой автомобильной дороги с автомобильной дорогой 54 ОП РЗ 54К-73 «Комаричи – Дмитровск» – Малое Боброво (с 0 + 004 по 10 + 800) в точке 39, далее в северном направлении по автомобильной дороге 54 ОП РЗ 54К-73

«Комаричи – Дмитровск» – Малое Боброво (с 0 + 004 по 10 + 800) до пересечения с границей н. п. Трубичино в точке 1.

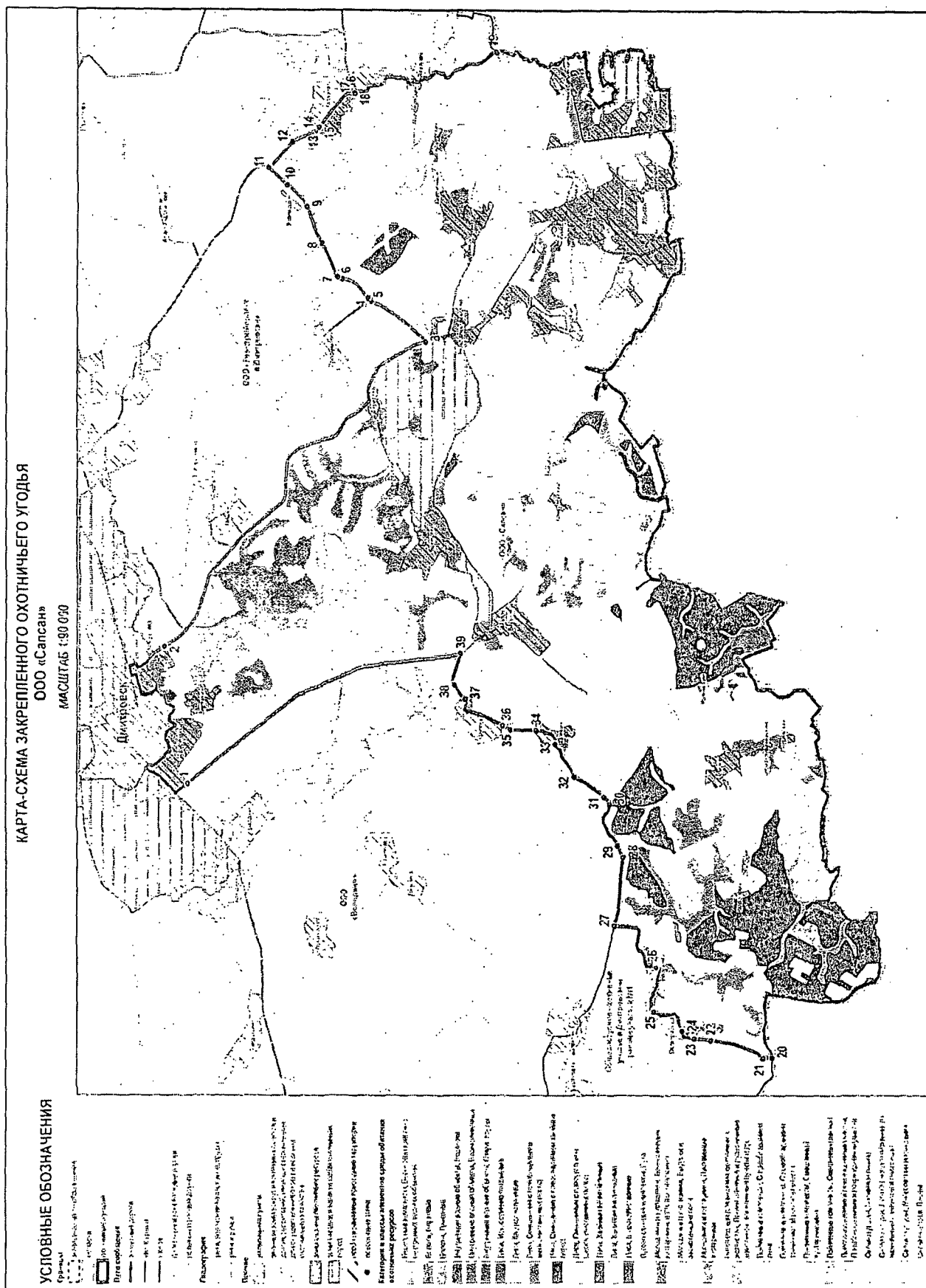
Из границ охотничьего угодья исключены территории населенных пунктов, кварталы 48, 51–57, 61, 62, 64–68, 70, 72–110, 112–1118, 122–135, 139–150 лесопарковых зон Дмитровского лесничества Долбенкинского участкового лесничества и кварталы 79–81, 83 Дмитровского лесничества Неруссовского участкового лесничества.

В границах охотничьего угодья расположены лесные кварталы 66–74 Дмитровского лесничества Неруссовского участкового лесничества и лесные кварталы 41–50, 54–82 Дмитровского лесничества Черневского участкового лесничества.

Сведения о характерных точках границ охотничьего угодья общества с ограниченной ответственностью «Сапсан» в системе координат МСК-57

Номер точки	Координаты, метры	
	X	Y
1	2	3
1	305579,29	1225260,71
2	306222,33	1229064,75
3	298950,81	1237607,62
4	300451,62	1238709,47
5	300536,93	1238781,40
6	301247,46	1239301,09
7	289282,45	1217639,21
8	289551,51	1217617,21
9	290989,20	1218123,57
10	302816,43	1241875,85
11	303310,19	1242351,67
12	302648,67	1243072,45
13	301982,12	1243402,24
14	301934,58	1243457,49
15	301911,18	1243488,45
16	300926,18	1244424,57
17	300912,65	1244433,59
18	300910,34	1244437,06
19	296971,11	1245600,14
20	290500,80	1214396,39
21	291858,29	1215347,78
22	292305,52	1216333,91
23	291446,29	1218189,73
24	291792,72	1218383,33
25	292589,27	1218935,82
26	292528,17	1220164,97
27	293676,33	1221324,94
28	293445,16	1223256,56
29	293586,66	1223562,47
30	293814,47	1224703,62
31	293973,37	1224906,86

1	2	3
32	294803,84	1225478,03
33	295332,36	1226369,26
34	295867,26	1226759,76
35	296583,28	1226782,28
36	296800,10	1226896,47
37	297833,18	1227632,48
38	297451,50	1229303,00
39	297565,00	1229239,05



5. Должанский район

5.1. Общество с ограниченной ответственностью «ОХОТХОЗЯЙСТВО КУДИНОВСКОЕ»

Северная граница – от точки 1 в месте пересечения р. Тим с автомобильной дорогой 54 ОП РЗ 54К-95 Дубровка – Тим – Евланово (с 0 + 000 по 25 + 200) у н. п. Евланово на юго-восток по этой автомобильной дороге до пересечения с автомобильной дорогой 54 ОП РЗ 54К-10 Ливны – Евланово – Долгое (с 27 + 367 по 50 + 289), далее на юго-восток по автомобильной дороге 54 ОП РЗ 54К-10 Ливны – Евланово – Долгое (с 27 + 367 по 50 + 289) до пересечения с автомобильной дорогой 54 ОП РЗ 54К-90 Долгое – Вышнее Ольшаное – Кривцова Плота (с 0 + 000 по 27 + 200) в точке 2.

Восточная граница – от точки 2 в месте пересечения автомобильной дороги 54 ОП РЗ 54К-10 Ливны – Евланово – Долгое (с 27 + 367 по 50 + 289) с автомобильной дорогой 54 ОП РЗ 54К-90 Долгое – Вышнее Ольшаное – Кривцова Плота (с 0 + 000 по 27 + 200) у н. п. Кривцово-Плота на юго-восток по автомобильной дороге 54 ОП РЗ 54К-10 Ливны – Евланово – Долгое (с 27 + 367 по 50 + 289) через н. п. Никольское до пересечения с автомобильной дорогой 54 ОП РЗ 54К-8 Глазуновка – Малоархангельск – Колпны – Долгое (с 0+000 по 8+180) в точке 3.

Южная граница – от точки 3 в месте пересечения автомобильной дороги 54 ОП РЗ 54К-10 Ливны – Евланово – Долгое (с 27 + 367 по 50 + 289) с автомобильной дорогой 54 ОП РЗ 54К-8 Глазуновка – Малоархангельск – Колпны – Долгое (с 0 + 000 по 8 + 180) на запад по автомобильной дороге 54 ОП РЗ 54К-8 Глазуновка – Малоархангельск – Колпны – Долгое (с 0 + 000 по 8 + 180) до пересечения с восточной границей н. п. Вышнее Долгое в точке 4, далее на запад по этой границе до пересечения с восточной границей н. п. Русановка 2-я, далее на север по этой границе до пересечения с р. Должанкой в точке 5.

Западная граница – от точки 5 в месте пересечения западной границы н. п. Русановка 2-я с р. Должанкой на север по средней линии русла р. Должанки до места пересечения с р. Тим, далее на север по средней линии русла р. Тим до пересечения с автомобильной дорогой 54 ОП РЗ 54К-95 Дубровка – Тим – Евланово (с 0 + 000 по 25 + 200) у н. п. Евланово в точке 1.

Из границ охотничьего угодья исключены территории населенных пунктов.

В границах охотничьего угодья расположены лесные кварталы 1–3, 6–9, 11, 12 Должанского участкового лесничества Ливенского лесничества.

Сведения о характерных точках границ охотничьего угодья общества с ограниченной ответственностью «ОХОТХОЗЯЙСТВО КУДИНОВСКОЕ» в системе координат МСК-57

Номер точки	Координаты, метры	
	X	Y
1	276060,89	2175111,01
2	269980,64	2181963,09
3	259483,82	2185014,43
4	260198,14	2177218,86
5	259116,66	2173868,77

5.2. Орловская областная общественная организация охотников
и рыболовов в Должанском районе, участок № 1

Северная граница – от точки 1 в месте пересечения административной границы Колпнянского и Должанского районов с р. Белой на восток по средней линии русла р. Белой до пересечения с р. Тим в точке 2.

Восточная граница – от точки 2 в месте пересечения р. Белой с р. Тим на юг по средней линии русла р. Тим до пересечения с административной границей Должанского района и Курской области в точке 3.

Южная граница – от точки 3 в месте пересечения р. Тим с административной границей Должанского района и Курской области на запад по этой административной границе до места схождения административных границ Колпнянского и Должанского районов с Курской областью в точке 4.

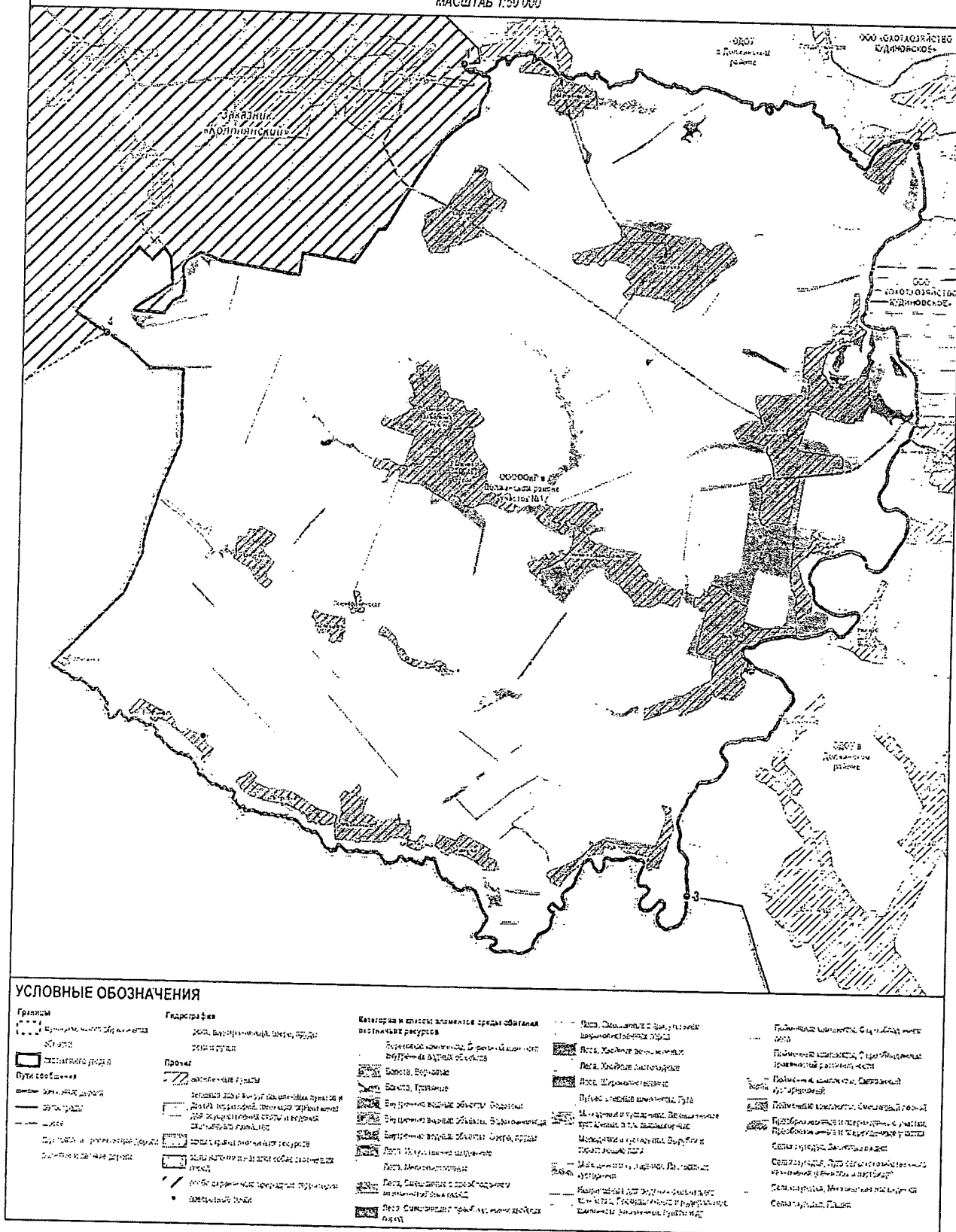
Западная граница – от точки 4 в месте схождения административных границ Колпнянского и Должанского районов с Курской областью на север по административной границе Колпнянского и Должанского районов до пересечения с р. Белой в точке 1.

Из границ охотничьего угодья исключены территории населенных пунктов.

Сведения о характерных точках границ охотничьего угодья Орловской
областной общественной организации охотников и рыболовов в Должанском
районе, участок № 1 в системе координат МСК-57

Номер точки	Координаты, метры	
	X	Y
1	265105,65	2167008,51
2	263712,61	2173922,64
3	252226,22	2170162,06
4	261076,18	2161429,63

МАСШТАБ 1:50 000



5.3. Орловская областная общественная организация охотников и рыболовов в Должанском районе, участок № 2

Северная граница – от точки 1 в месте пересечения железной дороги Ливны – Долгое с административной границей Должанского и Ливенского районов на восток по этой административной границе до места схождения административных границ Должанского и Ливенского районов с Липецкой областью в точке 2.

Восточная граница – от точки 2 в месте схождения административных границ Должанского и Ливенского районов с Липецкой областью на юг по административной границе Должанского района и Липецкой области до пересечения с восточной границей н. п. Марковский в точке 3.


Южная граница – от точки 3 в месте пересечения административной границы Должанского района и восточной границы н. п. Марковский на запад по административной границе Должанского района и Курской области до пересечения с железной дорогой Ливны – Долгое в точке 4.

Западная граница – от точки 4 в месте пересечения административной границы Должанского района и Курской области с железной дорогой Ливны – Долгое на север по этой железной дороге через н. п. Долгое, Студеный до пересечения с административной границей Должанского и Ливенского районов в точке 1.

Из границ охотничьего угодья исключены территории населенных пунктов.

Сведения о характерных точках границ охотничьего угодья Орловской областной общественной организации охотников и рыболовов в Должанском районе, участок № 2 в системе координат МСК-57

Номер точки	Координаты, метры	
	X	Y
1	275255,02	2186573,38
2	269639,30	2201832,01
3	247956,94	2196085,99
4	252649,97	2183858,72



6. Залегощенский район

6.1. Муниципальное предприятие «Охотник»

Северная граница – от точки 1 в месте пересечения грунтовой автомобильной дороги с административной границей Мценского и Залегощенского районов возле н. п. Суворово на юго-восток по этой административной границе до места соединения трех административных границ Мценского, Залегощенского и Новосильского районов в точке 2.

Восточная граница – от точки 2 в месте соединения трех административных границ Мценского, Залегощенского и Новосильского районов на юго-восток по административной границе Залегощенского и Новосильского районов до места соединения с границей Верховского района, далее на юг по административной границе Залегощенского и Верховского районов до пересечения с линией железной дороги Моховая – Туровка в точке 3.

Южная граница – от точки 3 в месте пересечения линии железной дороги Моховая – Туровка с административной границей Залегощенского и Верховского районов на запад по железной дороге Моховая – Туровка через н. п. Сутолка, Васильевка, Хоботилровка, Зобовка, Крючки, Залегощь, Ореховка, Казарь, Архангельское, Благодатное, Красный Хутор, Моховая до пересечения с границей н. п. Моховое в точке 4.

Западная граница – от точки 4 в месте пересечения железной дороги Моховая – Туровка с границей н. п. Моховое на север по границе н. п. Моховое до пересечения с автомобильной дорогой 54 ОП РЗ 54К-108 Сетуха – Победное – «Луново – Моховое» (с 0 + 000 по 29 + 166) в точке 5, далее в северо-восточном направлении по автомобильной дороге 54 ОП РЗ 54К-108 Сетуха – Победное – «Луново – Моховое» (с 0 + 000 по 29 + 166) до точки 6, далее по грунтовой автомобильной дороге до пересечения с границей н. п. Победное в точке 7, далее в северо-западном направлении по границе н. п. Победное до пересечения с грунтовой автомобильной дорогой в точке 8, далее в северном направлении по грунтовой автомобильной дороге через точки 9, 10 до пересечения с границей н. п. Суворово в точке 11, далее по восточной границе н. п. Суворово до точки 12, далее на северо-восток по грунтовой автомобильной дороге через точку 13 до пересечения с административной границей Мценского района в точке 1.

Из границ охотничьего угодья исключены территории населенных пунктов.

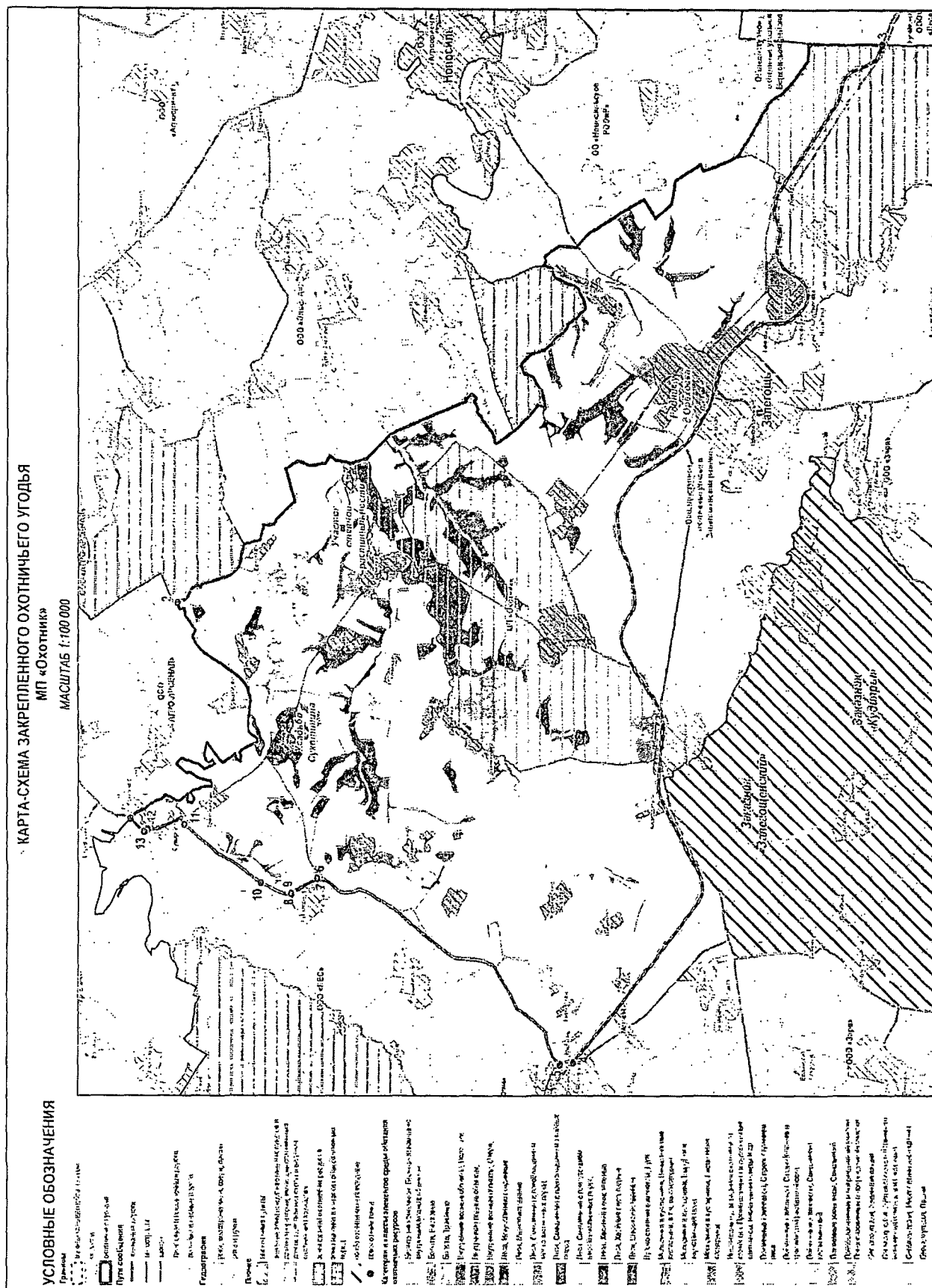
В границах охотничьего угодья расположены лесные кварталы 2–19, 33–39, 53 Ломецкого лесничества.

Из границ охотничьего угодья исключены территория памятника природы «Участок степной растительности», границы которого утверждены постановлением Правительства Орловской области от 30 сентября 2020 года № 605 «Об объявлении участка степной растительности памятником природы

регионального значения, а территории, занятой им, – особо охраняемой природной территорией регионального значения», территория природно-историко-культурного памятника «Усадьба Сухотинина», границы которого утверждены постановлением Главы администрации Залегощенского района от 1 ноября 1995 года № 404 «О выделении и систематизации по территории района памятников природы», и территория памятника природы «Родник у деревни Ореховка», границы которого утверждены постановлением Главы администрации Залегощенского района от 1 ноября 1995 года № 404 «О выделении и систематизации по территории района памятников природы».

Сведения о характерных точках границ охотничьего угодья
муниципального предприятия «Охотник» в системе координат МСК-57

Номер точки	Координаты, метры	
	X	Y
1	369983,13	1331235,72
2	368537,52	1337913,96
3	346743,22	1355130,08
4	356305,50	1323685,18
5	356707,06	1323628,61
6	364148,06	1329414,92
7	364212,48	1329410,95
8	364989,39	1328934,82
9	365013,68	1328920,04
10	365952,36	1329242,22
11	368317,10	1331064,31
12	369440,33	1330924,34
13	369571,81	1330837,30



6.2. Общество с ограниченной ответственностью «Заря»

Северная граница – от точки 1 в месте пересечения автомобильной дороги 54 ОП РЗ 54А-1 Орел – Ефремов (с 30+077 по 73+757) с административной границей Орловского муниципального округа и Залегощенского района на восток по автомобильной дороге 54 ОП РЗ 54А-1 Орел – Ефремов (с 30+077 по 73+757) через н. п. Неплюево, Ржавец, Семеново, Чичирино до места пересечения с автомобильной дорогой возле н. п. Ржаное (северо-западный угол государственного природного биологического заказника «Залегощенский») в точке 2, далее на юг по автомобильной дороге через точки 3–6 до точки 7, расположенной на границе н. п. Каменка, далее в южном направлении по западной границе н. п. Каменка до пересечения с грунтовой автомобильной дорогой в точке 8, далее в юго-западном направлении по грунтовой автомобильной дороге через точку 9 до точки 10, расположенной на границе н. п. Новооптушанка, далее по восточной границе н. п. Новооптушанка до пересечения с грунтовой автомобильной дорогой в точке 11, далее в юго-западном направлении по автомобильной дороге через точки 12–16 до пересечения с н. п. Хрущевские Дворики в точке 17, далее в южном направлении по западной границе н. п. Хрущевские Дворики до места пересечения с грунтовой автомобильной дорогой в точке 18, далее в южном направлении по грунтовой автомобильной дороге через точку 19 до точки 20, расположенной на границе н. п. Долгое, далее по западной границе н. п. Долгое до пересечения с грунтовой автомобильной дорогой в точке 21, далее в южном направлении по грунтовой автомобильной дороге до пересечения с р. Должанкой в точке 22, далее на восток по средней линии русла р. Должанки до пересечения с административной границей Свердловского района в точке 23, далее в восточном направлении по административной границе Свердловского района до пересечения с р. Неручь в точке 24, далее в северо-восточном направлении по средней линии русла р. Неручь до места пересечения с автомобильной дорогой 54 ОП РЗ 54К-101 «Залегощь – Красное» – Березовец в точке 25.

Восточная граница – от точки 25 в месте пересечения р. Неручь с автомобильной дорогой 54 ОП РЗ 54К-101 «Залегощь – Красное» – Березовец в восточном направлении по автомобильной дороге 54 ОП РЗ 54К-101 «Залегощь – Красное» – Березовец до места пересечения с границей н. п. Нагорная в точке 26, далее в восточном направлении по южной границе н. п. Нагорная до пересечения с автомобильной дорогой 54 ОП РЗ 54К-100 «Залегощь – Красное» – Верхнее Скворчеточки в точке 27, далее в южном направлении по автомобильной дороге 54 ОП РЗ 54К-100 «Залегощь – Красное» – Верхнее Скворчее через н. п. Кочетовка до пересечения с грунтовой автомобильной дорогой в точке 28, далее в южном направлении по грунтовой автомобильной дороге через точки 29, 30 до пересечения с границей н. п. Долы в точке 31, далее в южном направлении по восточной границе н. п. Долы до пересечения с грунтовой автомобильной дорогой в точке 32, далее в южном

направлении по грунтовой автомобильной дороге через точки 33, 34 до пересечения с административной границей Верховского района в точке 35.

Южная граница – от точки 35 в месте пересечения грунтовой автомобильной дороги с административной границей Верховского района в западном направлении по административной границе Верховского района до места пересечения административных границ Верховского, Покровского и Залегощенского районов, далее в западном направлении по административной границе Покровского района до места пересечения административных границ Свердловского, Покровского и Залегощенского районов, далее в восточном направлении по административной границе Свердловского района до места пересечения административных границ Свердловского и Залегощенского районов и Орловского муниципального округа в точке 36.

Западная граница – от точки 36 в месте пересечения административных границ Свердловского и Залегощенского районов и Орловского муниципального округа в северном направлении по административной границе Орловского муниципального округа до пересечения с автомобильной дорогой 54 ОП РЗ 54А-1 Орел – Ефремов (с 30+077 по 73+757) в исходной точке 1.

От точки 2 до точки 25 – по границе государственного природного биологического заказника «Залегощенский», границы которого утверждены постановлением Правительства Орловской области от 13 апреля 2010 года № 109 «Об утверждении территорий государственных природных биологических заказников» и государственного природного комплексного заказника «Кудияры», границы которого утверждены постановлением Коллегии администрации Орловской области от 28 марта 2003 года № 56 «О создании государственного природного комплексного заказника в Залегощенском районе».

Из границ охотничьего угодья исключены территории населенных пунктов.

В границах охотничьего угодья расположены лесные кварталы 24–31 Ломецкого лесничества.

Из границ охотничьего угодья исключена территория памятника природы «Луговая степь у р. Озерка», границы которого утверждены постановлением Правительства Орловской области от 5 ноября 2020 года № 680 «Об объявлении луговой степи у реки Озерка памятником природы регионального значения, а территории, занятой им, – особо охраняемой природной территорией регионального значения».

Сведения о характерных точках границ охотничьего угодья общества
с ограниченной ответственностью «Заря» в системе координат МСК-57

Номер точки	Координаты, метры	
	X	Y
1	348384,09	1312179,05
2	351323,55	1326929,51
3	350711,07	1327012,25
4	350624,09	1327024,01
5	349520,70	1327107,06
6	349253,16	1327097,73
7	349164,35	1327090,53
8	348648,96	1327272,53
9	348137,00	1326996,26
10	347853,95	1326726,02
11	347575,29	1326340,87
12	346230,25	1325405,29
13	346142,32	1325395,55
14	344772,59	1325190,67
15	344762,01	1325188,15
16	344655,70	1325158,79
17	344624,75	1325149,74
18	344081,73	1324965,63
19	341584,44	1324406,72
20	341461,74	1324381,75
21	341147,38	1324278,96
22	340943,28	1324289,18
23	338956,93	1329257,23
24	339679,72	1330173,88
25	348226,39	1342431,59
26	348226,39	1342431,59
27	347546,70	1344190,67
28	340243,20	1346850,90
29	339972,02	1347110,24
30	339756,07	1347144,71
31	339284,97	1347403,73
32	338059,15	1347659,15
33	337694,90	1347745,28
34	337382,87	1347791,25
35	337289,47	1347586,02
36	344407,58	1311960,00

КАРТА-СХЕМА ЗАКРЕПЛЕННОГО ОХОТНИЧЬЕГО УГОДЬЯ

ООО «Заря»

МАСШТАБ 1:120 000

УСЛОВНЫЕ ОБОЗНАЧЕНИЯ

Границы

Границы

Границы

Границы

Границы

Границы

Границы

Границы

Границы

Границы

Границы

Границы

Границы

Границы

Границы

Границы

Границы

Границы

Границы

Границы

Границы

Границы

Границы

Границы

Границы

Границы

Границы

Границы

Границы

Границы

Границы

Границы

Границы

Границы

Границы

Границы

Границы

Границы

Границы

Границы

Границы

Границы

Границы

Границы

Границы

Границы

Границы

Границы

Границы

Границы

Границы

Границы

Границы

Границы

Границы

Границы

Границы

Границы

Границы

Границы

Границы

Границы

Границы

Границы

Границы

Границы

Границы

Границы

Границы

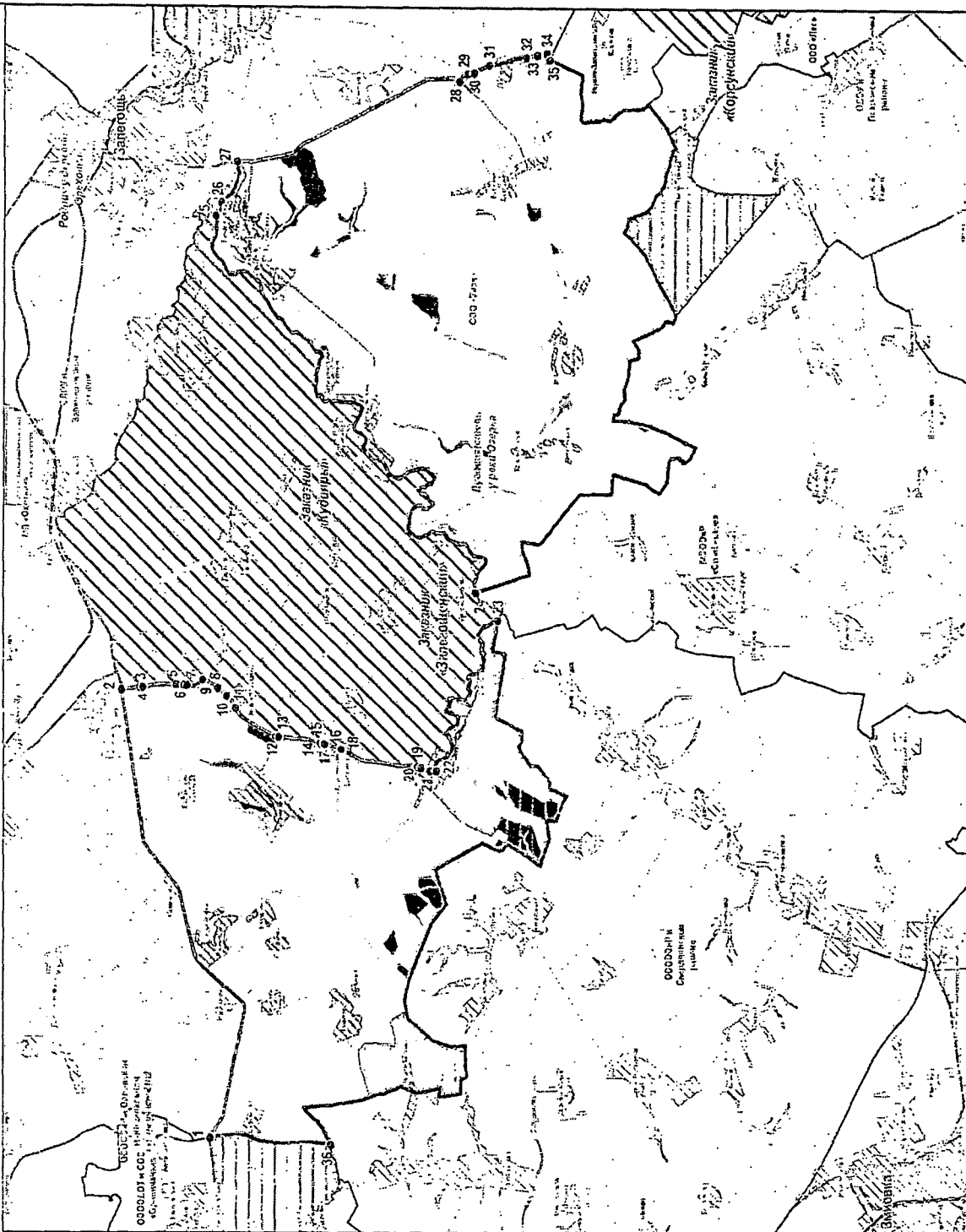
Границы

Границы

Границы

Границы

Границы



6.3. Общество с ограниченной ответственностью «ЛЕС»

Северная граница – от точки 1 в месте пересечения административных границ Орловского муниципального округа, Мценского и Залегощенского районов на восток по административной границе Мценского и Залегощенского районов до пресечения с грунтовой автомобильной дорогой возле н. п. Суворово в точке 2.

Восточная граница – от точки 2, лежащей на пересечении грунтовой автомобильной дороги с административной границей Мценского и Залегощенского районов, на юг по грунтовой автомобильной дороге через точку 3 до точки 4 на границе н. п. Суворово, далее в южном направлении по западной границе н. п. Суворово до пересечения с грунтовой автомобильной дорогой в точке 5, далее в южном направлении по грунтовой автомобильной дороге через точки 6, 7 до пересечения с границей н. п. Победное в точке 8, далее в южном направлении по границе н. п. Победное до пересечения с грунтовой автомобильной дорогой в точке 9, далее в южном направлении по грунтовой автомобильной дороге до пересечения с автомобильной дорогой 54 ОП РЗ 54К-108 Сетуха – Победное – «Лунево – Моховое», далее на юго-запад по автомобильной дороге 54 ОП РЗ 54К-108 Сетуха – Победное – «Лунево – Моховое» до пересечения с границей н. п. Моховое в точке 11, далее по границе н. п. Моховое до пересечения с линией железной дороги Золотарево – Моховая в н. п. Моховое в точке 12.

Южная граница – от точки 12 в месте пересечения границы н. п. Моховое с линией железной дороги Золотарево – Моховая в н. п. Моховое на запад по железной дороге Золотарево – Моховая до пересечения с грунтовой автомобильной дорогой у н. п. Золотарево в точке 13.

Западная граница – от точки 13 в месте пересечения линии железной дороги Золотарево – Моховая с грунтовой автомобильной дорогой у н. п. Золотарево на север по грунтовой автомобильной дороге через точки 14, 15 до пересечения с границей н. п. Золотарево в точке 16, далее по восточной границе н. п. Золотарево в северном направлении до пересечения с грунтовой автомобильной дорогой в точке 17, далее в северном направлении по грунтовой автомобильной дороге через точки 18, 19 до пересечения с автомобильной дорогой 54 ОП РЗ 54К-266 «Северный подъезд к г. Орел» – Лунево – Моховое (с 15+490 по 30+353) возле н. п. Становое в точке 20, далее на северо-запад по автомобильной дороге 54 ОП РЗ 54К-266 «Северный подъезд к г. Орел» – Лунево – Моховое (с 15+490 по 30+353) до пересечения с административной границей Орловского муниципального округа и Залегощенского района в точке 21, далее на северо-восток по административной границе Орловского муниципального округа и Залегощенского района до места пересечения административных границ Орловского муниципального округа, Мценского и Залегощенского районов в точке 1.

Из границ охотничьего угодья исключены территории населенных пунктов.

В границах охотничьего угодья расположены лесные кварталы 42–52, 62 Ломецкого участкового лесничества.

Сведения о характерных точках границ охотничьего угодья общества с ограниченной ответственностью в системе координат МСК-57

Номер точки	Координаты, метры	
	X	Y
1	366866,62	1316476,52
2	369983,13	1331235,72
3	369571,81	1330837,30
4	369440,33	1330924,34
5	368317,10	1331064,31
6	365952,36	1329242,22
7	365013,68	1328920,04
8	364989,39	1328934,82
9	364212,48	1329410,95
10	364148,06	1329414,92
11	356707,06	1323628,61
12	356877,07	1322957,51
13	356128,83	1311409,77
14	356157,14	1311397,61
15	356168,63	1311357,54
16	356203,02	1311318,40
17	356663,59	1311044,21
18	359399,76	1311914,94
19	360383,92	1312215,19
20	360536,23	1312366,73
21	361928,39	1311104,66

6.4. Орловская областная общественная организация детского отдыха, туризма и стрелково-охотничьего спорта «Орловчанка»

Северная граница – от точки 1 в месте пересечения автомобильной дороги 54 ОП РЗ 54К-266 «Северный подъезд к г. Орел» – Лунево – Моховое (с 15+490 по 30+353) с административной границей Орловского муниципального округа и Залегощенского района на юго-восток по автомобильной дороге 54 ОП РЗ 54К-266 «Северный подъезд к г. Орел» – Лунево – Моховое (с 15+490 по 30+353) до пересечения с грунтовой автомобильной дорогой в точке 2 возле н. п. Становое.

Восточная граница – от точки 2 в месте пересечения автомобильной дороги 54 ОП РЗ 54К-266 «Северный подъезд к г. Орел» – Лунево – Моховое (с 15+490 по 30+353) с грунтовой автомобильной дорогой возле н. п. Становое на юг по грунтовой автомобильной дороге через точки 3, 4 до пересечения с границей н. п. Золотарево в точке 5, далее в южном направлении по восточной границе н. п. Золотарево до точки 6, далее в юго-восточном направлении по грунтовой автомобильной дороге через точки 7, 8 до пересечения с линией железной дороги Туровка – 19 км в точке 9, далее в восточном направлении по железной дороге до места пересечения с грунтовой дорогой возле н. п. Золотарево в точке 10, далее по этой грунтовой дороге до пересечения с границей н. п. Золотарево в точке 11, далее в общем южном направлении по автомобильной дороге 54 ОП РЗ 54К-109 «Орел – Ефремов» – Золотарево (с 0 + 000 по 9 + 050) до пересечения с административной границей Орловского муниципального округа и Залегощенского района в точке 12.

Южная граница – от точки 12 в месте пересечения автомобильной дороги 54 ОП РЗ 54К-109 «Орел – Ефремов» – Золотарево (с 0 + 000 по 9 + 050) с административной границей Орловского муниципального округа и Залегощенского района на запад по административной границе Орловского муниципального округа и Залегощенского района до точки 13, расположенной возле н. п. Кривая Лука.

Западная граница – от точки 13, расположенной на административной границе Орловского муниципального округа и Залегощенского района возле н. п. Кривая Лука, на север по административной границе Орловского муниципального округа и Залегощенского района до точки 1 в месте пересечения автомобильной дороги 54 ОП РЗ 54К-266 «Северный подъезд к г. Орел» – Лунево – Моховое (с 15+490 по 30+353) с административной границей Орловского муниципального округа и Залегощенского района.

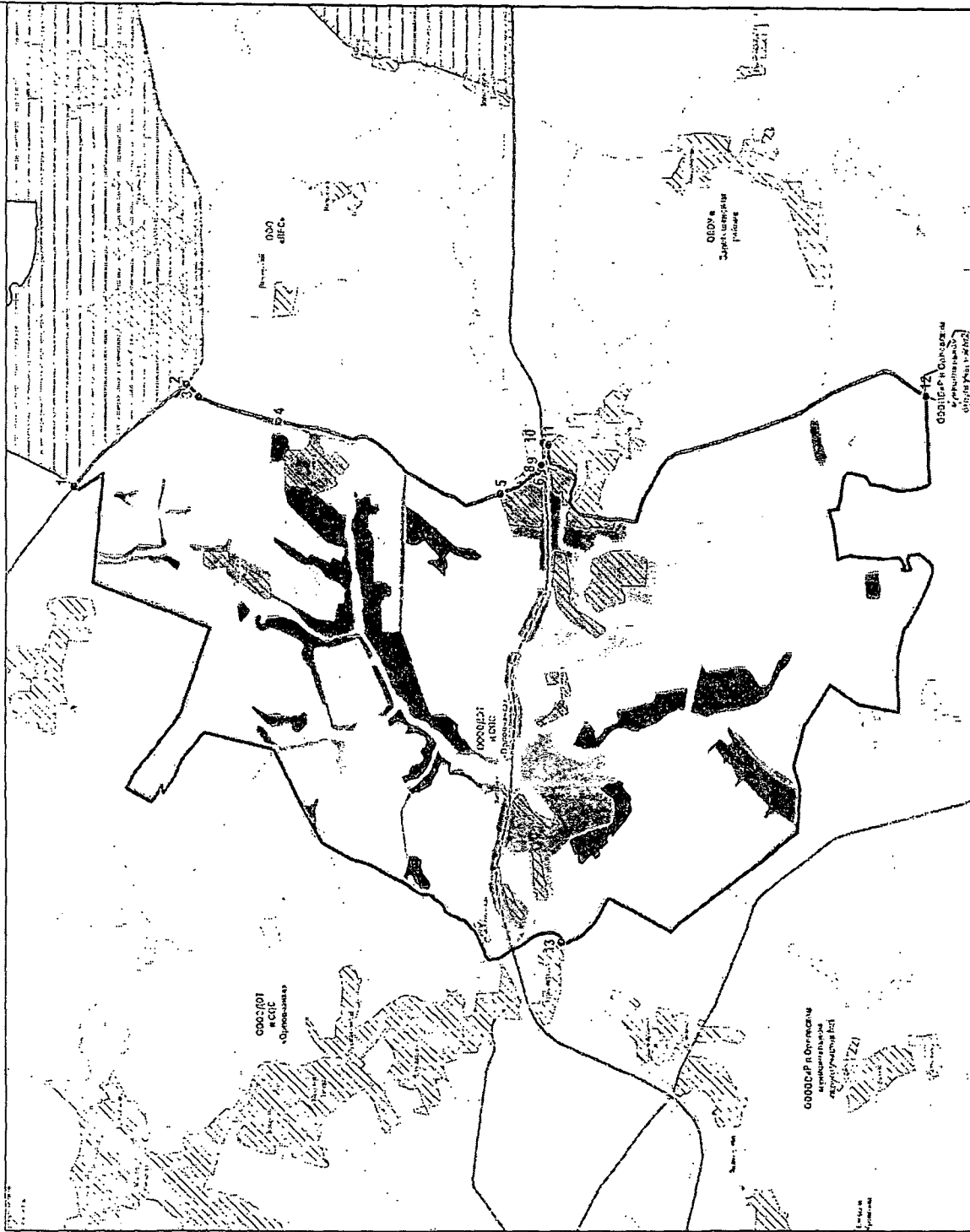
Из границ охотничьего угодья исключены территории населенных пунктов.

В границах охотничьего угодья расположены лесные кварталы 54–56 Ломецкого лесничества.

Сведения о характерных точках границ охотничьего угодья Орловской областной общественной организации детского отдыха, туризма и стрелково-охотничьего спорта «Орловчанка» в системе координат МСК-57

Номер точки	Координаты, метры	
	X	Y
1	361928,39	1311104,66
2	360536,23	1312366,73
3	360383,92	1312215,19
4	359399,76	1311914,94
5	356663,59	1311044,21
6	356203,02	1311318,40
7	356168,63	1311357,54
8	356157,14	1311397,61
9	356128,83	1311409,77
10	356148,66	1311672,25
11	356073,99	1311647,54
12	351413,97	1312270,29
13	355917,88	1305518,12

КАРТА-СХЕМА ЗАКРЕПЛЕННОГО ОХОТНИЧЬЕГО УГОДЬЯ
ОООДОТ и СОС «Орловчанка»
МАСШТАБ 1:45 000



УСЛОВНЫЕ ОБОЗНАЧЕНИЯ

- [illegible]

7. Знаменский район

7.1. Орловская областная общественная организация охотников и рыболовов в Знаменском районе

Северная граница – от точки 1 в месте пересечения административной границы Болховского и Знаменского районов с восточной границей охранной зоны национального парка «Орловское полесье» на восток по административной границе Болховского и Знаменского районов до пересечения с р. Нугрь в точке 2.

Восточная граница – от точки 2 в месте пересечения административной границы Болховского и Знаменского районов с р. Нугрь на юг по административной границе Знаменского и Болховского районов до места схождения административных границ Знаменского и Болховского районов с Орловским муниципальным округом, далее на юг по административной границе Знаменского района и Орловского муниципального округа до места схождения административных границ Урицкого и Знаменского районов с Орловским муниципальным округом в точке 3.

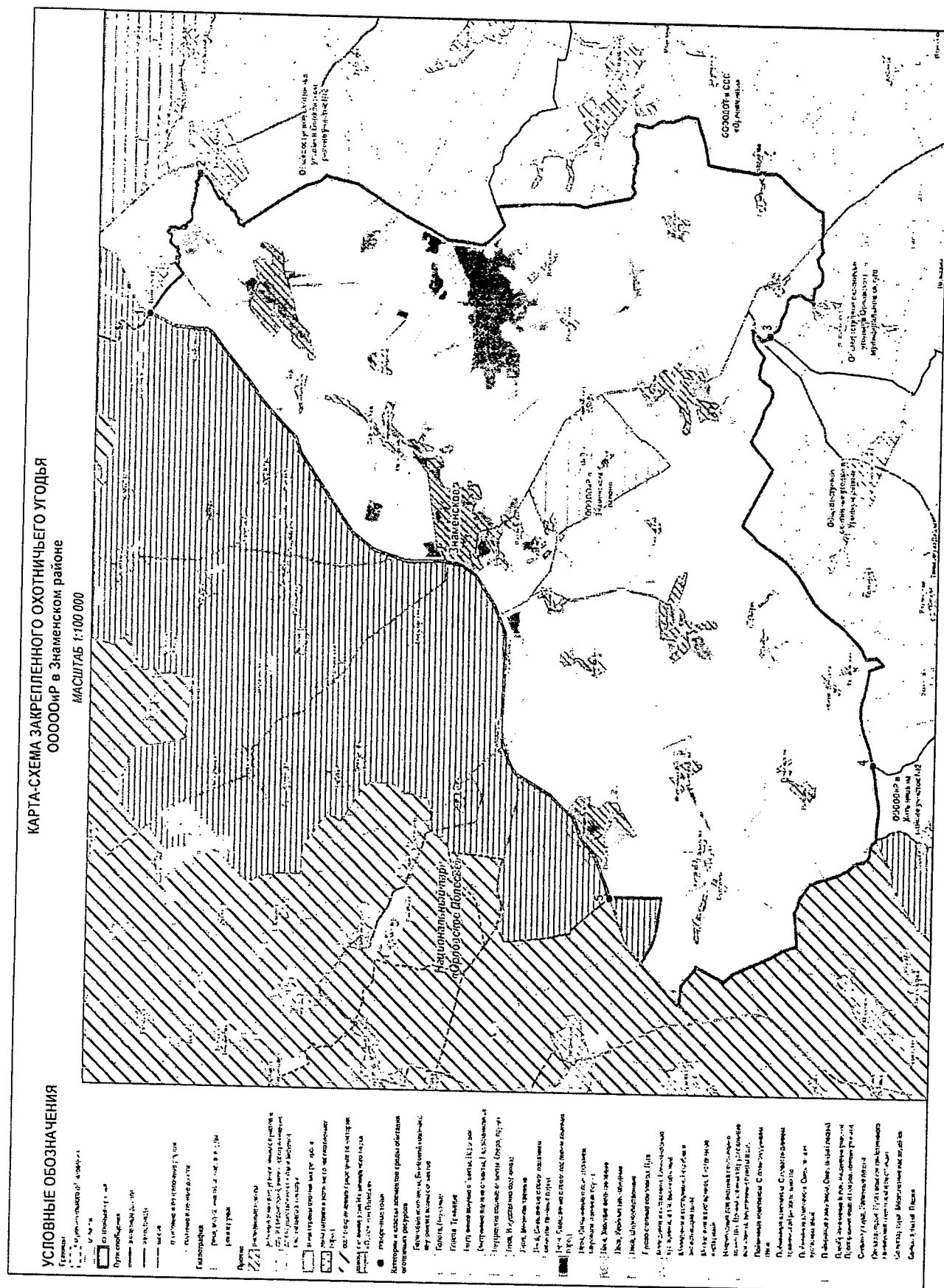
Южная граница – от точки 3 в месте схождения административных границ Урицкого и Знаменского районов с Орловским муниципальным округом на запад по административной границе Урицкого и Знаменского районов до места схождения административных границ Знаменского, Урицкого и Хотынецкого районов в точке 4.

Западная граница – от точки 4 в месте пересечения административных границ Знаменского, Урицкого и Хотынецкого районов в северном направлении по административной границе Хотынецкого и Знаменского районов до пересечения с восточной границей охранной зоны национального парка «Орловское полесье» в точке 5, далее на север по границе охранной зоны национального парка «Орловское полесье» до пересечения с административной границей Болховского и Знаменского районов в точке 1.

Из границ охотничьего угодья исключены территории населенных пунктов.

Сведения о характерных точках границ охотничьего угодья Орловской областной общественной организации охотников и рыболовов в Знаменском районе в системе координат МСК-57

Номер точки	Координаты, метры	
	X	Y
1	402648,67	1269958,68
2	401165,81	1274344,36
3	383201,17	1269693,29
4	379723,94	1256350,64
5	387898,53	1251981,73



8. Колпнянский район

8.1. Орловская областная общественная организация охотников и рыболовов в Колпнянском районе

Северная граница – от точки 1 в месте схождения административных границ Малоархангельского, Покровского и Колпнянского районов на восток по административной границе Покровского и Колпнянского районов до пересечения с автомобильной дорогой 54 ОП РЗ 54К-11 Дросково – Колпны (с 13 + 650 по 31 + 400) в точке 2.

Восточная граница – от точки 2 в месте пересечения административной границы Покровского и Колпнянского районов с автомобильной дорогой 54 ОП РЗ 54К-11 Дросково – Колпны (с 13 + 650 по 31 + 400) на юг по этой автомобильной дороге через н. п. Павловка, Нижнее Карлово до пересечения с северной границей н. п. Колпна в точке 3, далее на запад, а затем на юг по северной и западной границе н. п. Колпна до пересечения с автомобильной дорогой 54 ОП РЗ 54К-127 Колпна – Моховое – граница Курской области (с 0 + 070 по 15 + 700) в точке 4, далее на юг по этой автомобильной дороге через н. п. Моховое до пересечения с административной границей Колпнянского района и Курской области в точке 5.

Южная граница – от точки 5 в месте пересечения автомобильной дороги 54 ОП РЗ 54К-127 Колпна – Моховое – граница Курской области (с 0 + 070 по 15 + 700) с административной границей Колпнянского района и Курской области на запад по этой административной границе до места схождения административных границ Малоархангельского и Колпнянского районов с Курской областью в точке 6.

Западная граница – от точки 6 в месте схождения административных границ Малоархангельского и Колпнянского районов с Курской областью на северо-восток по административной границе Малоархангельского и Колпнянского районов до места схождения административных границ Малоархангельского, Покровского и Колпнянского районов в точке 1.

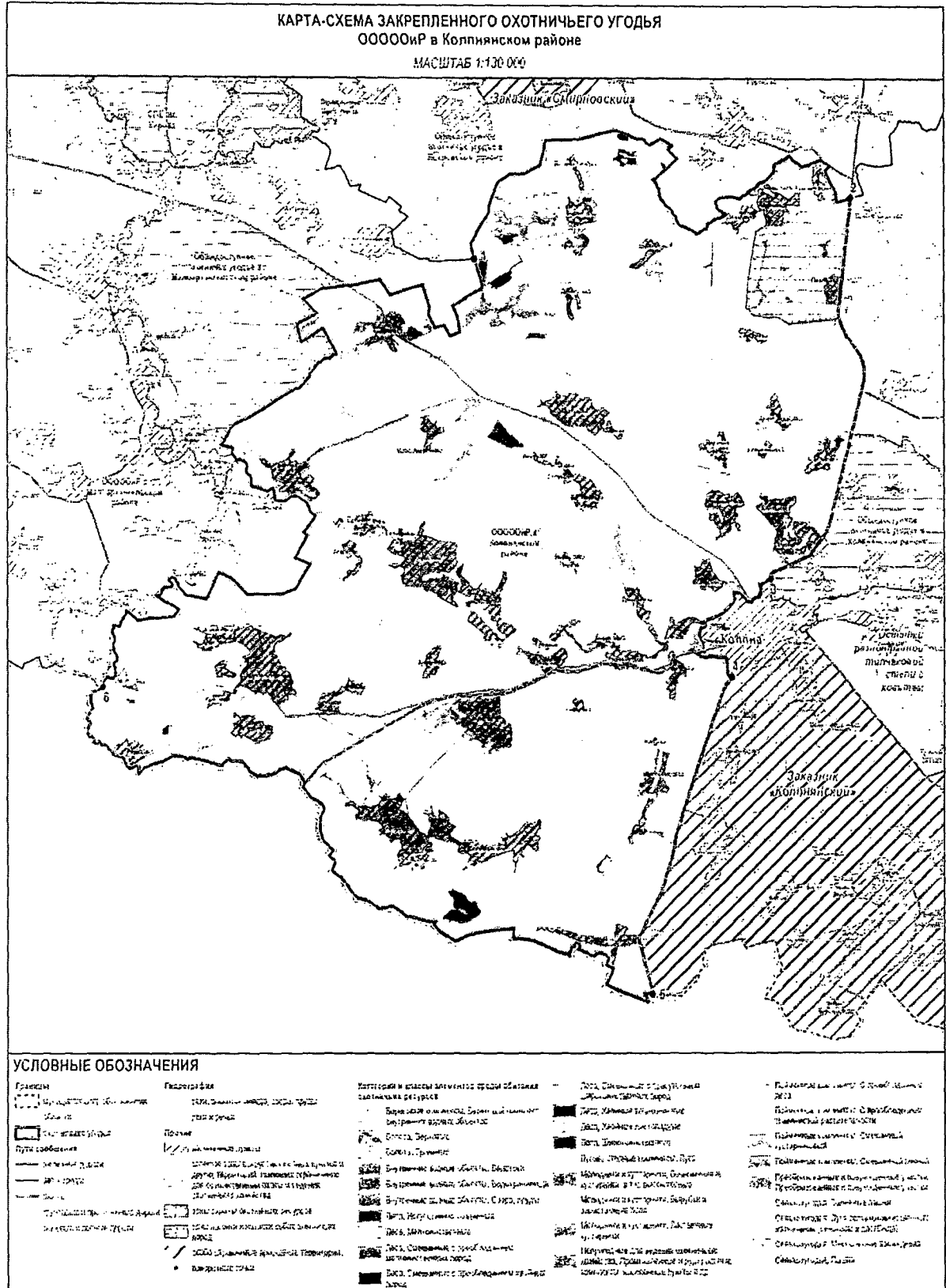
Из границ охотничьего угодья исключены территории населенных пунктов.

В границах охотничьего угодья расположены 3, 5, 6, 10, 11, 16–19, 25, 41–61 лесные кварталы Колпнянского участкового лесничества Ливенского лесничества.

Сведения о характерных точках границ охотничьего угодья Орловской областной общественной организации охотников и рыболовов в Колпнянском районе в системе координат МСК-57

Номер точки	Координаты, метры	
	X	Y
1	2	3
1	291060,16	1344422,30

1	2	3
2	293524,36	1359390,49
3	278332,21	1356197,64
4	274400,66	1354651,84
5	261769,30	1351478,22
6	274021,25	1329608,43



9. Корсаковский район

9.1. Индивидуальный предприниматель Савин Валерий Михайлович

Северная граница – от точки 1 в месте пересечения левого берега р. Зуши с автомобильной дорогой 54 ОП РЗ 54К-259 «Корсаково – Войново – Жилино» – Новомалиново – «Новосиль – Корсаково – Орлик» (с 0 + 000 по 8 + 462) в восточном направлении по автомобильной дороге 54 ОП РЗ 54К-259 «Корсаково – Войново – Жилино» – Новомалиново – «Новосиль – Корсаково – Орлик» (с 0 + 000 по 8 + 462) до пересечения с автомобильной дорогой 54 ОП РЗ 54К-15 Новосиль – Корсаково – Орлик (с 26 + 564 по 53 + 015) в точке 2.

Южная граница – от точки 2 в месте пересечения автомобильной дороги 54 ОП РЗ 54К-259 «Корсаково – Войново – Жилино» – Новомалиново – «Новосиль – Корсаково – Орлик» (с 0 + 000 по 8 + 462) с автомобильной дорогой 54 ОП РЗ 54К-15 Новосиль – Корсаково – Орлик в южном направлении по автомобильной дороге 54 ОП РЗ 54К-15 Новосиль – Корсаково – Орлик (с 26 + 564 по 53 + 015) через н. п. Софийские Выселки, Парамоново, Новомихайловка, Александровка до пересечения с административной границей Корсаковского и Новосильского районов в точке 3.

Восточная граница – от точки 3 в месте пересечения автомобильной дороги 54 ОП РЗ 54К-15 Новосиль – Корсаково – Орлик (с 26 + 564 по 53 + 015) с административной границей Корсаковского и Новосильского районов в западном направлении по административной границе Корсаковского и Новосильского районов до пересечения с р. Зушей в точке 4.


Западная граница – от точки 4 в месте пересечения р. Зуши с административной границей Новосильского и Корсаковского районов в северном направлении по левому берегу р. Зуши до места пересечения с автомобильной дорогой 54 ОП РЗ 54К-259 «Корсаково – Войново – Жилино» – Новомалиново – «Новосиль – Корсаково – Орлик» (с 0 + 000 по 8 + 462) в исходной точке 1.

Из границ охотничьего угодья исключены территории населенных пунктов.

В границах охотничьего угодья расположены 11, 47–56, 58–65 лесные кварталы Новосильского лесничества Корсаковского участкового лесничества.

Сведения о характерных точках границ охотничьего угодья индивидуального предпринимателя Савина Валерия Михайловича в системе координат МСК-57

Номер точки	Координаты, метры	
	X	Y
1	386321,82	2170771,32
2	385643,89	2175294,15
3	370167,16	2171513,29
4	377163,91	2164142,63

[illegible]

9.2. Общественная организация «Корсаковское районное общество охотников и рыболовов»

Северная граница – от точки 1 в месте пересечения административной границы Тульской и Орловской областей с административной границей Мценского и Корсаковского районов в восточном направлении по административной границе Орловской и Тульской областей до точки 2.

Восточная граница – от точки 2, расположенной на административной границе Орловской и Тульской областей в южном направлении по административной границе Орловской и Тульской областей до пересечения с административной границей Корсаковского и Новодеревеньковского районов в точке 3.

Южная граница – от точки 3 в месте пересечения административной границы Орловской и Тульской областей с административной границей Корсаковского и Новодеревеньковского районов в западном направлении по административной границе Корсаковского и Новодеревеньковского районов до пересечения с грунтовой автомобильной дорогой в точке 4, далее в северном направлении по грунтовой автомобильной дороге через точки 5–7 до пересечения с границей н. п. Данилово в точке 8, далее в восточном направлении по южной границе н. п. Данилово до пересечения с грунтовой автомобильной дорогой в точке 9, далее в восточном направлении по грунтовой автомобильной дороге до пересечения с р. Малая Раковка в точке 10, далее в северо-западном направлении по р. Малая Раковка до пересечения с грунтовой автомобильной дорогой в точке 11, далее в северном направлении по грунтовой автомобильной дороге к н. п. Нечаево через точки 12–21 до пересечения с границей н. п. Парамоново в точке 22, далее в северном направлении по восточной границе н. п. Парамоново до пересечения с автомобильной дорогой 54 ОП РЗ 54К-15 Новосиль – Корсаково – Орлик (с 26 + 564 по 53 + 015) в точке 23, далее в северо-западном направлении по автомобильной дороге 54 ОП РЗ 54К-15 Новосиль – Корсаково – Орлик (с 26 + 564 по 53 + 015) через н. п. Софийские Выселки до пересечения с автомобильной дорогой 54 ОП РЗ 54К-259 «Корсаково – Войново – Жилино» – Новомалиново – «Новосиль – Корсаково – Орлик» (с 0 + 000 по 8 + 462), далее по автомобильной дороге 54 ОП РЗ 54К-259 «Корсаково – Войново – Жилино» – Новомалиново – «Новосиль – Корсаково – Орлик» (с 0 + 000 по 8 + 462) до пересечения с левым берегом р. Зуши, далее от места пересечения автомобильной дороги 54 ОП РЗ 54К-259 «Корсаково – Войново – Жилино» – Новомалиново – «Новосиль – Корсаково – Орлик» (с 0 + 000 по 8 + 462) с левым берегом р. Зуши в юго-западном направлении по левому берегу р. Зуши до пересечения с административной границей Корсаковского и Новосильского районов в точке 24, далее в западном направлении по административной границе Корсаковского и Новосильского районов до места пересечения административных границ Мценского, Корсаковского и Новосильского районов в точке 25.

Западная граница – от точки 25 в месте пересечения административных границ Мценского, Корсаковского и Новосильского районов в северном

направлении по административной границе Мценского и Корсаковского районов до места пересечения с административной границей Тульской и Орловской областей в исходной точки 1.

Из границ охотничьего угодья исключены территории населенных пунктов.

В границах охотничьего угодья расположены 1–10, 12–46, 57 лесные кварталы Новосильского лесничества Корсаковского участкового лесничества.

Сведения о характерных точках границ охотничьего угодья общественной организации «Корсаковское районное общество охотников и рыболовов» в системе координат МСК-57

Номер точки	Координаты, метры	
	X	Y
1	393001,29	2152955,96
2	393289,04	2190536,24
3	373872,30	2191559,42
4	371746,72	2185174,81
5	373685,77	2184476,78
6	373888,41	2184419,01
7	374193,88	2184360,09
8	375077,11	2184297,28
9	375216,32	2184906,78
10	375279,64	2185006,76
11	378592,88	2180639,65
12	378716,67	2180511,33
13	378901,19	2179183,72
14	378862,38	2179161,98
15	378961,23	2179134,85
16	379030,51	2178916,17
17	378751,37	2178223,95
18	378754,39	2178189,24
19	379198,75	2177905,51
20	379527,87	2177482,95
21	379595,26	2177500,45
22	380248,77	2176678,34
23	381153,04	2176201,36
24	377163,91	2164142,63
25	383350,19	2151729,14

9.3. Некоммерческая организация Фонд «Живая природа»

Северная граница – от точки 1 в месте пересечения автомобильной дороги 54 ОП РЗ 54К-15 Новосиль – Корсаково – Орлик (с 26 + 564 по 53 + 015) с границей н. п. Парамоново в восточном направлении по границе н. п. Парамоново до пересечения с грунтовой автомобильной дорогой в точке 2, далее в восточном направлении по грунтовой автомобильной дороге через точки 3–12 до пересечения с р. Малая Раковка в точке 13, далее в восточном направлении по средней линии русла р. Малая Раковка до пересечения с грунтовой автомобильной дорогой в точке 14.

Восточная граница – от точки 14 в месте пересечения грунтовой автомобильной дороги с р. Малая Раковка в западном направлении по грунтовой автомобильной дороге до пересечения с границей н. п. Даниловка в точке 15, далее в западном направлении по границе н. п. Даниловка до места пересечения р. Раковки с грунтовой автомобильной дорогой в точке 16, далее в южном направлении по грунтовой автомобильной дороге через точки 17–19, через н. п. Красная Дубрава до пересечения с административной границей Корсаковского и Новодеревеньковского районов в точке 20.

Южная граница – от точки 20 в месте пересечения грунтовой автомобильной дороги с административной границей Корсаковского и Новодеревеньковского районов в западном направлении по административной границе Новодеревеньковского района до места пересечения административных границ Новодеревеньковского, Корсаковского и Новосильского районов в точке 21.

Западная граница – от точки 21 в месте пересечения административных границ Новодеревеньковского, Корсаковского и Новосильского районов в северо-западном направлении по административной границе Новосильского района до пересечения с автомобильной дорогой 54 ОП РЗ 54К-15 Новосиль – Корсаково – Орлик в точке 22, далее в северо-восточном направлении по автомобильной дороге 54 ОП РЗ 54К-15 Новосиль – Корсаково – Орлик (с 26 + 564 по 53 + 015) через н. п. Васильчиков, Новомихайловка до исходной точки 1.

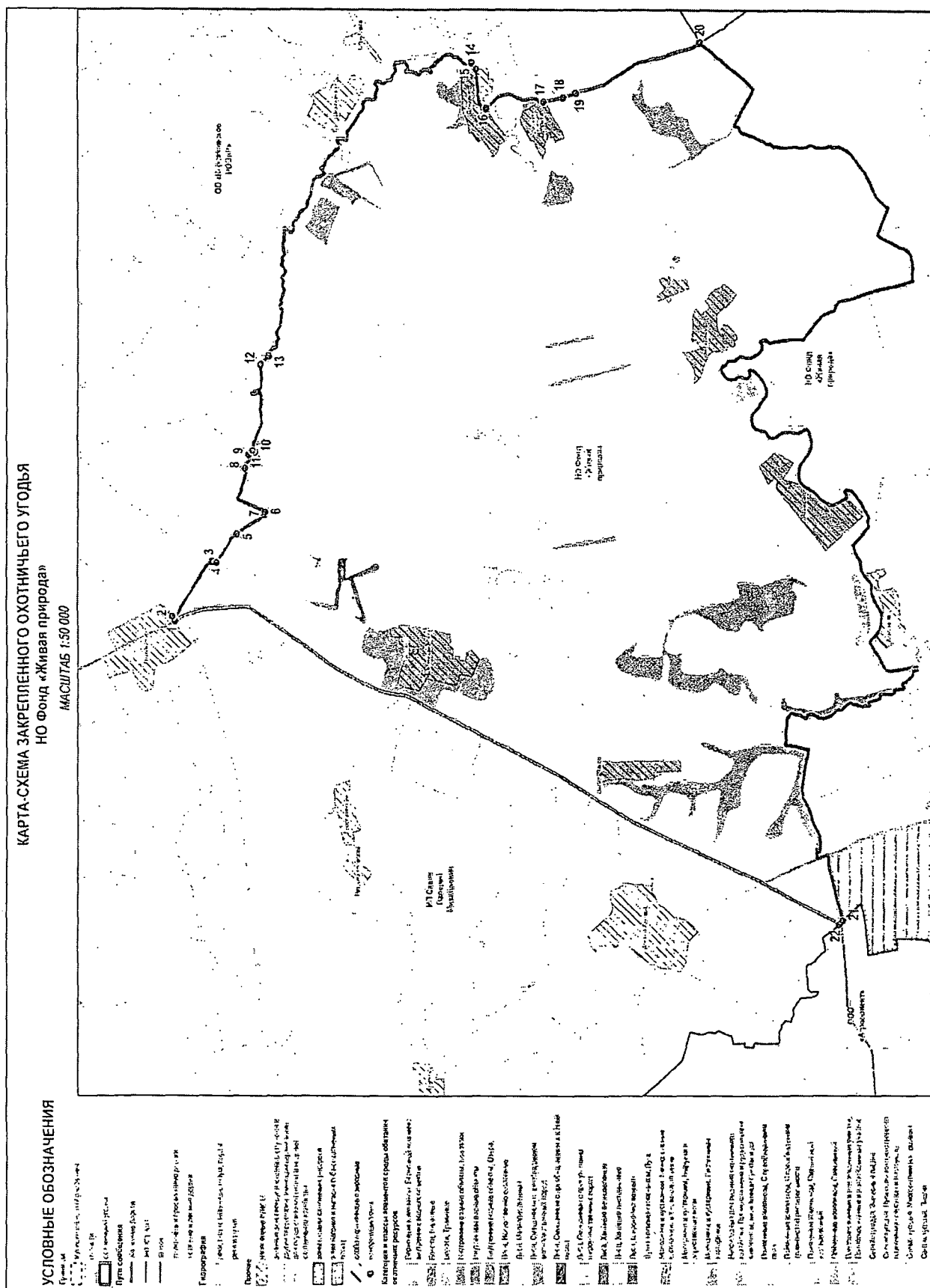
Из границ охотничьего угодья исключены территории населенных пунктов.

В границах охотничьего угодья расположены 67–77 лесные кварталы Новосильского лесничества Корсаковского участкового лесничества.

Сведения о характерных точках границ охотничьего угодья некоммерческой организации Фонд «Живая природа» в системе координат МСК-57

Номер точки	Координаты, метры	
	X	Y
1	2	3
1	380209,52	2176611,12
2	380248,77	2176678,34

1	2	3
3	379595,26	2177500,45
4	379527,87	2177482,95
5	379198,75	2177905,51
6	378754,39	2178189,24
7	378751,37	2178223,95
8	379030,51	2178916,17
9	378961,23	2179134,85
10	378862,38	2179161,98
11	378901,19	2179183,72
12	378716,67	2180511,33
13	378592,88	2180639,65
14	375279,64	2185006,76
15	375216,32	2184906,78
16	375077,11	2184297,28
17	374193,88	2184360,09
18	373888,41	2184419,01
19	373685,77	2184476,78
20	371746,72	2185174,81
21	370111,10	2171570,21
22	370167,16	2171513,29



10. Краснозоренский район

10.1. Общество с ограниченной ответственностью Краснозоренское охотхозяйство «КАТЮША»

Северная граница – от точки 1 в месте пересечения административных границ Верховского, Новодеревеньковского и Краснозоренского районов в восточном направлении по административной границе Новодеревеньковского и Краснозоренского районов до места пересечения административных границ Новодеревеньковского и Краснозоренского районов и Липецкой области в точке 2.

Восточная граница – от точки 2 в месте пересечения административных границ Новодеревеньковского и Краснозоренского районов и Липецкой области в южном направлении по административной границе Краснозоренского района и Липецкой области до пересечения с грунтовой автомобильной дорогой к н. п. Малиново в точке 3, далее по этой грунтовой автомобильной дороге через точку 4 до точки 5 на границе н. п. Малиново, далее по границе н. п. Малиново до пересечения с автомобильной дорогой 54 ОП РЗ 54К-136 «Красная Заря – Измалково» – Малиново (с 0 + 000 по 3 + 100) в точке 6, далее в юго-западном направлении по автомобильной дороге 54 ОП РЗ 54К-136 «Красная Заря – Измалково» – Малиново (с 0 + 000 по 3 + 100) до пересечения с автомобильной дорогой в точке 7.

Южная граница – от точки 7 в месте пересечения автомобильной дороги 54 ОП РЗ 54К-136 «Красная Заря – Измалково» – Малиново (с 0 + 000 по 3 + 100) с автомобильной дорогой в северо-западном направлении по автомобильной дороге до пересечения с автомобильной дорогой 54 ОП РЗ 54К-138 «Красная Заря – Измалково» – Шатилово (с 0 + 000 по 4 + 000) в точке 8, далее в юго-западном направлении по этой автомобильной дороге до пересечения с железной дорогой Измалково – Красная Заря в точке 9, далее в западном направлении по железной дороге Измалково – Красная Заря до пересечения с границей н. п. Красная Заря в точке 10, далее по границе н. п. Красная Заря, Гриневка, Россошное, Дунаевка, Россошенский до пересечения с автомобильной дорогой 54 ОП РЗ 54К-12 Ливны – Красная Заря (с 24 + 450 по 46 + 764) в точке 11, далее в южном направлении по автомобильной дороге 54 ОП РЗ 54К-12 Ливны – Красная Заря (с 24 + 450 по 46 + 764) до пересечения с автомобильной дорогой 54 ОП РЗ 54К-132 «Ливны – Красная Заря» – Щербачи (с 0 + 000 по 14 + 000), далее в юго-западном направлении по автомобильной дороге 54 ОП РЗ 54К-132 «Ливны – Красная Заря» – Щербачи (с 0 + 000 по 14 + 000) до пересечения с грунтовой автодорогой в точке 12, далее в северном направлении по грунтовой автомобильной дороге через точки 13–17 до пересечения с южной границей н. п. Зыбино в точке 18, далее по границе Зыбино до пересечения с р. Кривец в точке 19, далее в западном направлении по средней линии русла р. Кривец до пересечения с р. Любовшей, далее в западном направлении по средней линии русла р. Любовши до пересечения с границей н. п. Покровское в точке 20, далее

по границе н. п. Покровское до пересечения с административной границей Верховского и Краснозоренского районов в точке 21.

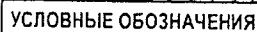
Западная граница – от точки 21 в месте пересечения границы н. п. Покровское с административной границей Верховского и Краснозоренского районов в северном направлении по административной границе Верховского и Краснозоренского районов до пересечения с административной границей Новодеревеньковского района в исходной точке 1.

Из границ охотничьего угодья исключены территории населенных пунктов.

В границах охотничьего угодья расположены лесные кварталы 1–24, 26–34, 39–42, 46–50, 56, 60–62 Ливенского лесничества Краснозоренского участкового лесничества.

Сведения о характерных точках границ охотничьего угодья
общества с ограниченной ответственностью
Краснозоренское охотхозяйство «КАТЮША»
в системе координат МСК-57

Номер точки	Координаты, метры	
	1	2
1	339781,57	2180826,68
2	346403,05	2205031,58
3	337373,57	2210791,05
4	337566,25	2209618,36
5	336904,25	2209469,76
6	336039,02	2207579,38
7	334107,29	2206145,85
8	336987,60	2203270,49
9	336941,27	2203253,36
10	337420,74	2196050,02
11	335599,41	2195905,49
12	328433,16	2189628,88
13	328434,62	2189607,93
14	329271,97	2189643,04
15	330751,61	2189788,41
16	332588,30	2190014,26
17	332671,01	2190031,02
18	333601,76	2190162,48
19	334281,33	2190767,96
20	332478,58	2182053,95
21	329169,56	2178796,93

[illegible]

11. Кромской район

11.1. Общество с ограниченной ответственностью «МАГНАТ»

Северная граница – от точки 1 в месте пересечения административной границы Кромского района и Орловского муниципального округа с р. Окой в общем восточном направлении по административной границе Кромского района и Орловского муниципального округа до пересечения с административной границей Кромского и Свердловского районов в точке 2.

Восточная граница – от точки 2 в месте схождения Кромского, Свердловского районов и Орловского муниципального округа в общем южном направлении по административной границе Кромского и Свердловского районов до пересечения с административной границей Кромского и Глазуновского районов в точке 3.

Южная граница – от точки 3 в месте схождения Кромского, Свердловского и Глазуновского районов в западном направлении по административной границе Кромского и Глазуновского районов до пересечения с р. Окой в точке 4.


Западная граница – от точки 4 в месте пересечения административной границы Кромского и Глазуновского районов с р. Окой в северо-восточном направлении по средней линии русла р. Оки, далее в северном направлении по средней линии русла р. Оки до пересечения с административной границей Кромского и Орловского районов в точке 1.

Из границ охотничьего угодья исключены территории населенных пунктов, квартал 2 лесопарковой зоны Орловского лесничества Кромского участкового лесничества.

В границах охотничьего угодья расположены 1, 5–10, 14–22 лесные кварталы Орловского лесничества Кромского участкового лесничества.

Сведения о характерных точках границ охотничьего угодья общества
с ограниченной ответственностью «МАГНАТ»
в системе координат МСК-57

Номер точки	Координаты, метры	
	X	Y
1	337055,58	1276365,29
2	331320,58	1285279,74
3	310258,65	1290815,78
4	310559,06	1286960,27



11.2. Орловская областная общественная организация охотников и рыболовов в Кромском районе

Северная граница – от точки 1 в месте пересечения административной границы Кромского и Сосковского районов с грунтовой автомобильной дорогой на северо-восток по административной границе Кромского и Сосковского районов до пересечения с административной границей Урицкого района, далее на восток по административной границе Кромского и Урицкого районов до административной границы Орловского муниципального округа, далее в общем юго-восточном направлении по административной границе Орловского муниципального округа и Кромского района до пересечения с р. Окой в точке 2.

Восточная граница – от точки 2 в месте пересечения административной границы Орловского муниципального округа и Кромского района с р. Окой в общем южном направлении по средней линии русла р. Оки до пересечения с административной границей Кромского и Глазуновского районов в точке 3.

Южная граница – от точки 3 в месте пересечения средней линии русла р. Оки с административной границей Кромского и Глазуновского районов в юго-западном направлении по административной границе Кромского и Глазуновского районов до пересечения с административной границей Троснянского района, далее в западном направлении по административной границе Кромского и Троснянского районов до пересечения с административной границей Дмитровского района, далее в общем северном направлении по административной границе Кромского и Дмитровского районов до точки 4, расположенной на административной границе Кромского и Дмитровского районов.

Западная граница – от точки 4, расположенной на административной границе Кромского и Дмитровского районов в северо-восточном направлении по условной прямой до точки 5, расположенной на автомобильной дороге 54 ОП РЗ 54К-9 «Москва – Киев» – Комаричи – Дмитровск Орловский – Кромы, далее в северо-восточном направлении по автомобильной дороге 54 ОП РЗ 54К-9 «Москва – Киев» – Комаричи – Дмитровск Орловский – Кромы в границах Орловской области (с 78 + 189 по 93 + 725; с 93 + 800 по 95 + 555) через н. п. Сизовы Дворы, далее в общем северном направлении по автомобильной дороге М-2 «Крым» через н. п. Кромской Мост, Малая Драгунская до пересечения с автомобильной дорогой 54 ОП РЗ 54К-151М-2 «Крым» – Федотово – Себякино (с 0 + 0 + 021 по 5 + 102; с 5 + 158 по 17 + 472), далее в северо-западном направлении по автомобильной дороге 54 ОП РЗ 54К-151М-2 «Крым» – Федотово – Себякино (с 0 + 0 + 021 по 5 + 102; с 5 + 158 по 17 + 472) до пересечения с автомобильной дорогой 54 ОП РЗ 54К-155 «М-2 «Крым» – Федотово» – Апальково (с 0 + 003 по 11 + 300), далее в западном направлении по автомобильной дороге 54 ОП РЗ 54К-155 «М-2 «Крым» – Федотово» – Апальково (с 0 + 003 по 11 + 300) через н. п. Апальково до пересечения с грунтовой автомобильной дорогой в точке 6, далее в западном

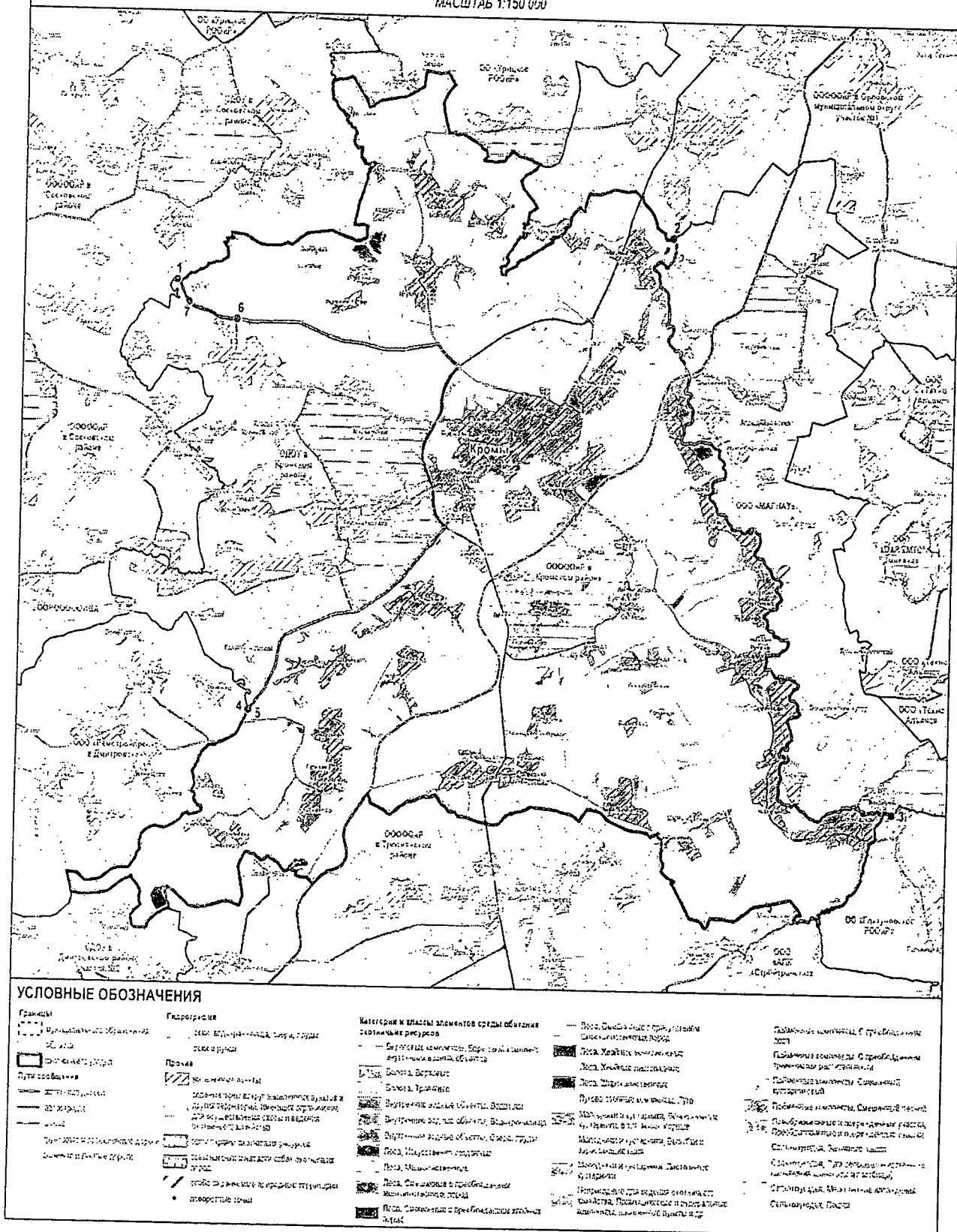
направлении по грунтовой автомобильной дороге через точку 7 до пересечения с административной границей Кромского и Сосковского районов в точке 1.

Из границ охотничьего угодья исключены территории населенных пунктов.

В границах охотничьего угодья расположены лесные кварталы 3, 4, 13, 23–28 Орловского лесничества Кромского участкового лесничества.

Сведения о характерных точках границ охотничьего угодья
Орловской областной общественной организации охотников и рыболовов
в Кромском районе в системе координат МСК-57

Номер точки	Координаты, метры	
	X	Y
1	334642,61	1253465,28
2	337055,58	1276365,29
3	310559,06	1286960,27
4	314843,60	1257128,86
5	314860,07	1257150,43
6	332896,68	1256286,11
7	333646,84	1254055,30



12. Ливенский район

12.1. Общество с ограниченной ответственностью
«Охотничье хозяйство «Ливенское»

Северная граница – от точки 1 у южной окраины Коротышского леса на р. Сосне по условной прямой на юго-восток до точки 2, расположенной на грунтовой автомобильной дороге у окраины Коротышского леса, далее на восток по грунтовой автомобильной дороге через точки 3, 4 вдоль южной окраины Коротышского леса до пересечения с южной границей н. п. Коротыш в точке 5, далее на восток по границе н. п. Коротыш до пересечения с грунтовой автомобильной дорогой в точке 6, далее на восток по грунтовой автомобильной дороге через точки 7–11 до пересечения с границей н. п. Росстани в точке 12, далее по границе н. п. Росстани до пересечения с железной дорогой Коротыш – Студеный в точке 13.

Восточная граница – от точки 13 в месте пересечения н. п. Росстани с железной дорогой Коротыш – Студеный на юг по железной дороге Коротыш – Студеный через н. п. Шлях, Овечий Верх, Дубровка до пересечения с административной границей Ливенского и Должанского районов в точке 14.

Южная граница – от точки 14 в месте пересечения железной дороги Коротыш – Студеный с административной границей Ливенского и Должанского районов на запад по административной границе Ливенского и Должанского районов до пересечения с р. Тим в точке 15.

Западная граница – от точки 15 в месте пересечения административной границы Ливенского и Должанского районов с р. Тим на север по средней линии русла р. Тим до слияния с р. Сосной, далее на север по средней линии русла р. Сосны до точки 1 у южной окраины Коротышского леса на р. Сосне.

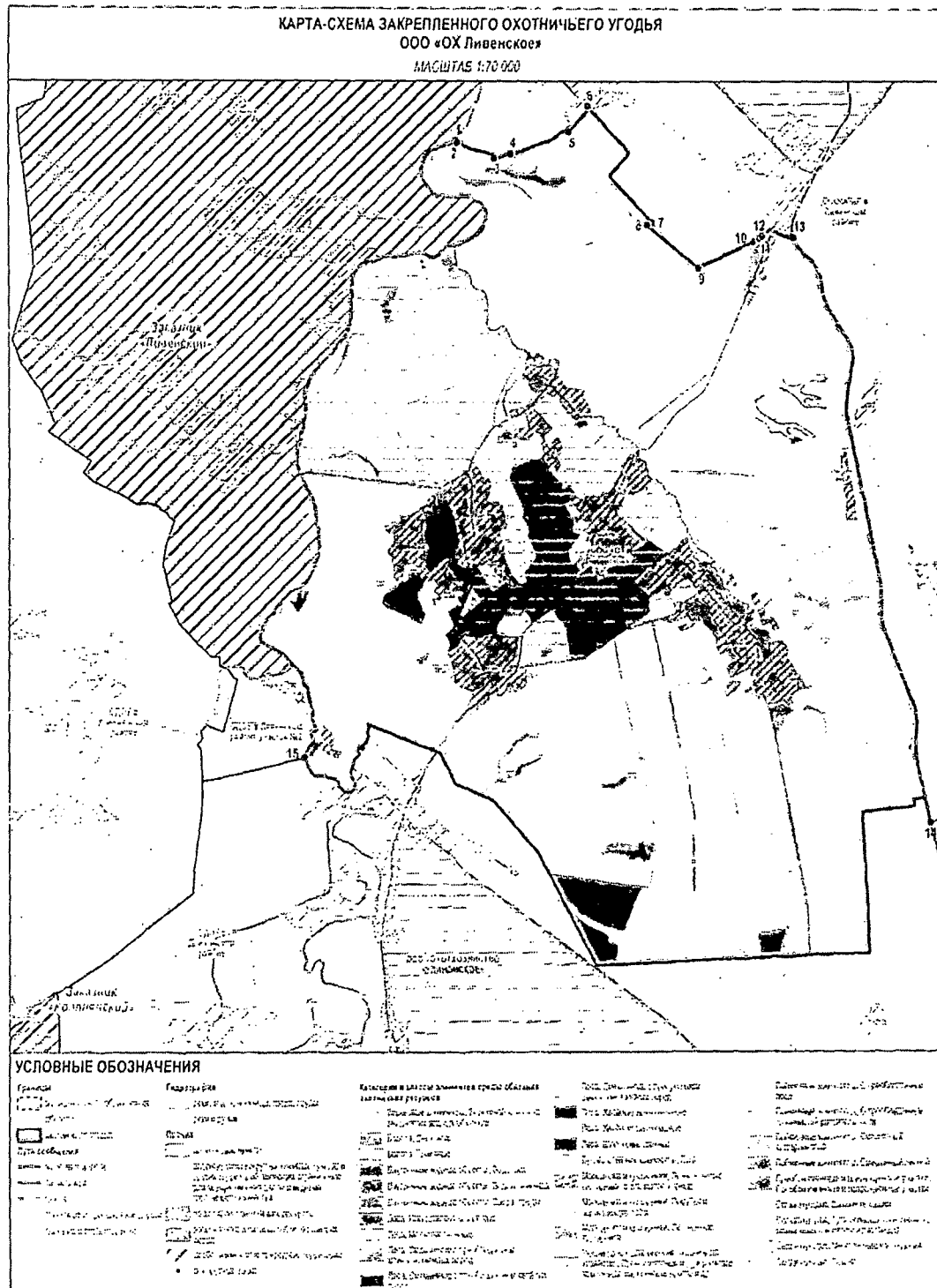
Из границ охотничьего угодья исключены территории населенных пунктов.

В границах охотничьего угодья расположены лесные кварталы 26, 28, 33–40, 42, 43 Никольского участкового лесничества Ливенского лесничества.

Сведения о характерных точках границ охотничьего угодья общества с ограниченной ответственностью «Охотничье хозяйство «Ливенское» в системе координат МСК-57

Номер точки	Координаты, метры	
	X	Y
1	2	3
1	290331,49	2176985,67
2	290297,93	2177023,27
3	289931,01	2177797,59
4	290008,20	2178161,81
5	290428,50	2179426,82
6	290977,15	2179861,34

1	2	3
7	288409,53	2181131,86
8	288365,08	2181028,15
9	287410,04	2182100,88
10	287915,07	2183293,12
11	287983,79	2183431,18
12	288023,98	2183493,65
13	287971,64	2184162,08
14	275255,02	2186573,38
15	277226,50	2173201,99



12.2. Орловская областная общественная организация охотников и рыболовов в Ливенском районе

Северная граница – от точки 1 в месте пересечения р. Сосны с административной границей города Ливны на восток по этой границе до пересечения с автомобильной дорогой Р-119 Ливны – Елец в точке 2, далее на восток по этой автомобильной дороге Р-119 Ливны – Елец через н. п. Кунач до пересечения с административной границей Ливенского района и Липецкой области в точке 3.

Восточная граница – от точки 3 в месте пересечения автомобильной дороги Р-119 Ливны – Елец с административной границей Ливенского района и Липецкой области на юг по этой границе до места схождения административных границ Ливенского и Должанского районов с Липецкой областью в точке 4.

Южная граница – от точки 4 в месте схождения административных границ Ливенского и Должанского районов с Липецкой областью на запад по административной границе Должанского и Ливенского районов до пересечения с железной дорогой Коротыш – Студеный в точке 5.

Западная граница – от точки 5 в месте пересечения административной границы Должанского и Ливенского районов с железной дорогой Коротыш – Студеный на север по железной дороге Коротыш – Студеный через н. п. Опытное Поле, Дубровка, Овечий Верх, Шлях до пересечения с границей н. п. Росстани в точке 6, далее в западном направлении по границе н. п. Росстани до пересечения с грунтовой дорогой в точке 7, далее по грунтовой автомобильной дороге через точки 8–12 до пересечения с границей н. п. Коротыш в точке 13, далее по границе н. п. Коротыш до пересечения с грунтовой автомобильной дорогой в точке 14, далее по грунтовой автомобильной дороге через точки 15, 16 до точки 17, далее на запад по условной прямой до точки 18 на р. Сосне, далее на северо-восток по р. Сосне до пересечения с административной границей города Ливны в точке 1.

Из границ охотничьего угодья исключены территории населенных пунктов и квартал 25 лесопарковой зоны Никольского участкового лесничества Ливенского лесничества.

В границах охотничьего угодья расположены лесные кварталы 16, 17, 22–24, 26, 27, 29–32 Никольского участкового лесничества Ливенского лесничества.

Из границ охотничьего угодья исключены территории следующих особо охраняемых природных территорий:

памятника природы регионального значения «Урочище Апушкина гора», границы которого утверждены постановлением Правительства Орловской области от 25 января 2021 года № 22 «Об объявлении урочища Апушкина гора памятником природы регионального значения, а территории, занятой им, – особо охраняемой природной территорией регионального значения»;

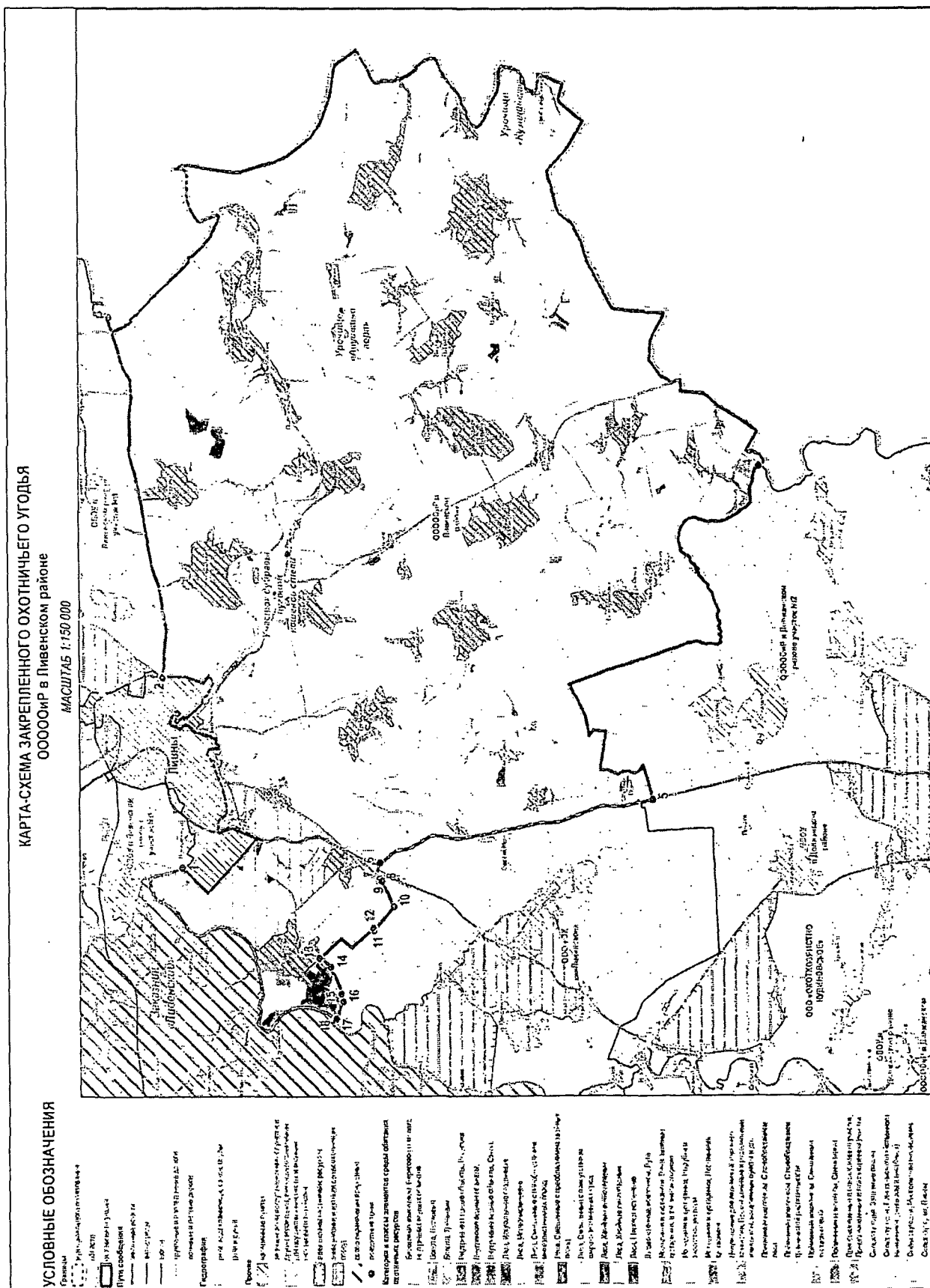
памятника природы регионального значения «Урочище Кузилинка», границы которого утверждены постановлением Правительства Орловской

области от 25 января 2021 года № 21 «Об объявлении урочища Кузилинка памятником природы регионального значения, а территории, занятой им, – особо охраняемой природной территорией регионального значения»;

памятника природы регионального значения «Участок дубравы луговой кошеной степи», границы которого утверждены постановлением Правительства Орловской области от 21 января 2021 года № 17 «Об объявлении участка дубравы и луговой кошеной степи памятником природы регионального значения, а территории, занятой им, – особо охраняемой природной территорией регионального значения».

Сведения о характерных точках границ охотничьего угодья Орловской
областной общественной организации охотников и рыболовов
в Ливенском районе в системе координат МСК-57

Номер точки	Координаты, метры	
	X	Y
1	297126,05	2184335,55
2	297648,28	2193230,49
3	299415,71	2209947,62
4	269639,30	2201832,01
5	275255,02	2186573,38
6	287971,64	2184162,08
7	288023,98	2183493,65
8	287983,79	2183431,18
9	287915,07	2183293,12
10	287410,04	2182100,88
11	288365,08	2181028,15
12	288409,53	2181131,86
13	290977,15	2179861,34
14	290428,50	2179426,82
15	290008,20	2178161,81
16	289931,01	2177797,59
17	290297,93	2177023,27
18	290331,49	2176985,67



13. Малоархангельский район

13.1. Сельскохозяйственный производственный кооператив им. Кирова

Северная граница – от точки 1 в месте пересечения административной границы Малоархангельского и Покровского районов с грунтовой автомобильной дорогой на восток по этой административной границе до пересечения с границей н. п. Залипаевка в точке 2.

Восточная граница – от точки 2 в месте пересечения административной границы Покровского и Малоархангельского районов с границей н. п. Залипаевка на юг по административной границе Покровского и Малоархангельского районов до пересечения с северной границей н. п. Цуриково в точке 3, далее на юг по границе н. п. Цуриково до пересечения с р. Сосной в точке 4.

Южная граница – от точки 4 в месте пересечения южной границы н. п. Цуриково с р. Сосной на запад по средней линии русла р. Сосны, до пересечения с р. Дубовик, далее на северо-запад по средней линии русла р. Дубовик до пересечения с южной границей н. п. Дубовик в точке 5, далее на восток и север по границе н. п. Дубовик до пересечения с автомобильной дорогой 54 ОП РЗ 54К-206 Малоархангельск – Архарово (с 0 + 000 по 16 + 700) в точке 6.


Западная граница – от точки 6 в месте пересечения восточной границы н. п. Дубовик с автомобильной дорогой 54 ОП РЗ 54К-206 Малоархангельск – Архарово (с 0 + 000 по 16 + 700) через н. п. Мишково на север-запад по этой автомобильной дороге до пересечения с грунтовой автомобильной дорогой в точке 7, далее на север по этой грунтовой автомобильной дороге до пересечения с административной границей Покровского и Малоархангельского районов в точке 1.

Из границ охотничьего угодья исключены территории населенных пунктов.

В границах охотничьего угодья расположены лесные кварталы 8–10, 22, 33, 34, 54, 58 Малоархангельского участкового лесничества Глазуновского лесничества.

Сведения о характерных точках границ охотничьего угодья
сельскохозяйственного производственного кооператива им. Кирова
в системе координат МСК-57

Номер точки	Координаты, метры	
	X	Y
1	307800,38	1329663,56
2	307524,48	1336093,66
3	297891,45	1337004,75
4	295681,13	1336964,90
5	297176,04	1329399,63
6	298926,87	1329219,64
7	302820,88	1331558,94

[illegible]

13.2. Орловская областная общественная организация охотников и рыболовов в Малоархангельском районе

Северная граница – от точки 1 в месте пересечения автомобильной дороги 54 ОП РЗ 54К-8 Глазуновка – Малоархангельск – Колпны – Долгое (с 0 + 000 по 8 + 180) с административной границей Глазуновского и Малоархангельского районов на юго-восток по этой автомобильной дороге через н. п. Елизаветино, Малоархангельск до пересечения с ул. Советской н. п. Малоархангельск, далее на юг по ул. Советской н. п. Малоархангельск до пересечения с автомобильной дорогой 54 ОП РЗ 54К-209 Малоархангельск – Прогресс – Луковец – Губкино – Малоархангельск (с 1 + 441 по 46 + 156), далее на юго-восток по автомобильной дороге 54 ОП РЗ 54К-209 Малоархангельск – Прогресс – Луковец – Губкино – Малоархангельск (с 1 + 441 по 46 + 156) через н. п. Малоархангельск, Репьевка, Пенькозавод, Мамошино, Губкино до пересечения с р. Сосной, далее на юго-восток по средней линии русла р. Сосны до пересечения с административной границей Малоархангельского и Колпнянского районов в точке 2.

Восточная граница – от точки 2 в месте пересечения р. Сосны с административной границей Малоархангельского и Колпнянского районов по этой административной границе до места схождения административных границ Малоархангельского и Колпнянского районов с Курской областью в точке 3.

Южная граница – от точки 3 в месте пересечения административных границ Малоархангельского и Колпнянского районов с Курской областью на северо-запад по административной границе Малоархангельского района и Курской области до места схождения административных границ Малоархангельского и Глазуновского районов с Курской областью в точке 4.

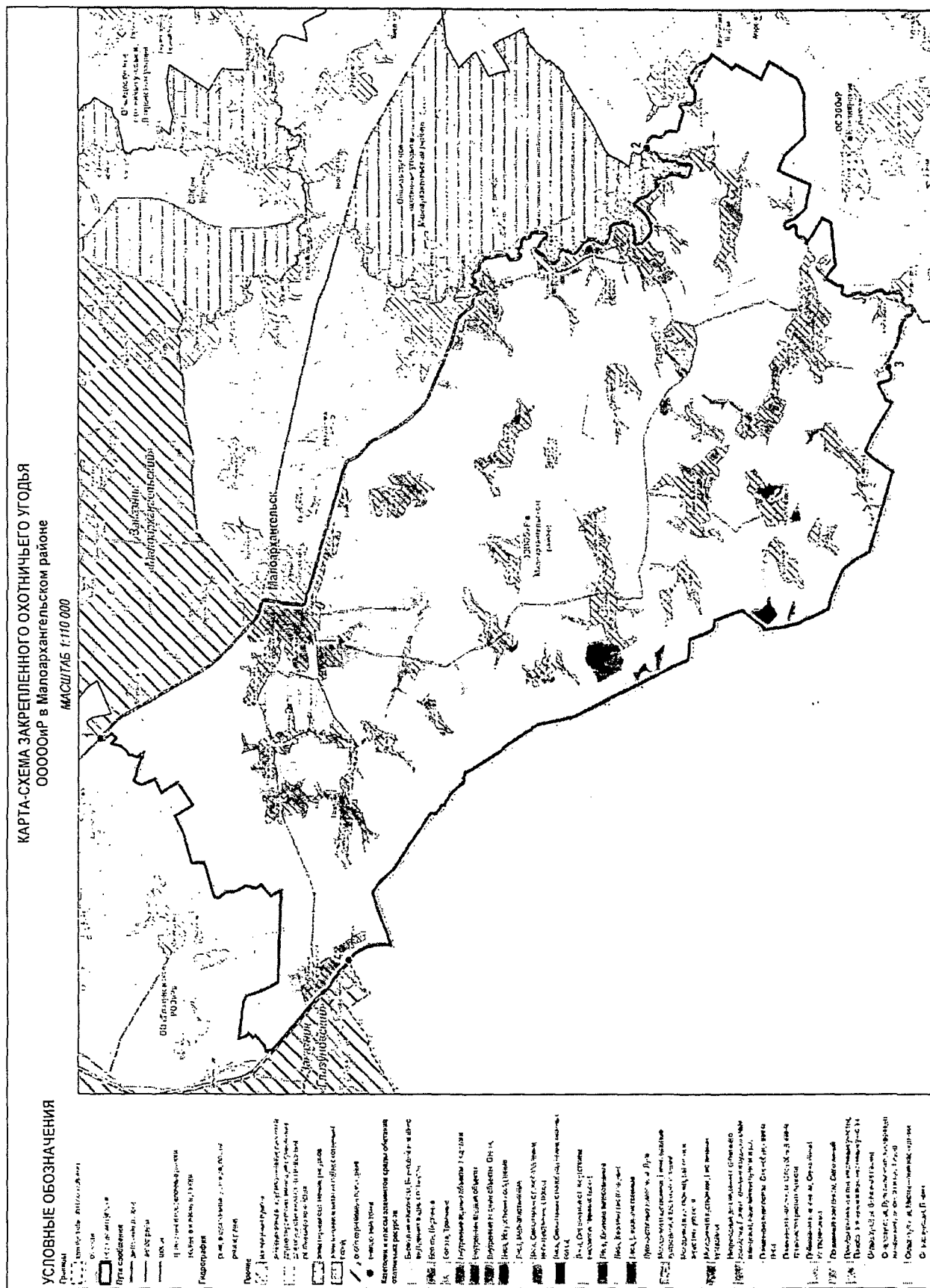
Западная граница – от точки 4 в места схождения административных границ Малоархангельского и Глазуновского районов с Курской областью на север по административной границе Малоархангельского и Глазуновского районов до места пересечения с автомобильной дорогой 54 ОП РЗ 54К-8 Глазуновка – Малоархангельск – Колпны – Долгое (с 0 + 000 по 8 + 180) в точке 1.

Из границ охотничьего угодья исключены территории населенных пунктов и кварталы 24–26, 39, 40 лесопарковой зоны Малоархангельского участкового лесничества Глазуновского лесничества.

В границах охотничьего угодья расположены лесные кварталы 42–45, 47–50, 55, 57, 59 Малоархангельского участкового лесничества Глазуновского лесничества.

Сведения о характерных точках границ охотничьего угодья Орловской
областной общественной организации охотников и рыболовов
в Малоархангельском районе в системе координат МСК-57

Номер точки	Координаты, метры	
	X	Y
1	301711,49	1314898,23
2	283067,94	1334962,37
3	274860,11	1327587,00
4	293211,68	1307320,61



14. Мценский район

14.1. Акционерное общество «Верховский молочно-консервный завод»

Северная граница – от точки 1 в месте пересечения грунтовой автомобильной дороги Казьминка – Фатнево с административной границей Мценского района на восток по административной границе Мценского района до места пересечения с р. Окой в точке 2.

Восточная граница – от точки 2 в месте пересечения р. Оки с административной границей Мценского района на юг по правому берегу р. Оки до пересечения с автомобильной дорогой 54 ОП РЗ 54К-1 Болхов – Мценск – Новосиль (с 0 + 028 по 15 + 000) в точке 3.

Южная граница – от точки 3 в месте пересечения р. Оки с автомобильной дорогой 54 ОП РЗ 54К-1 Болхов – Мценск – Новосиль (с 0 + 028 по 15 + 000) на запад по этой автомобильной дороге через н. п. Тельчье, Белый Колодец до пересечения с административной границей Мценского района в точке 4.

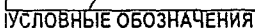
Западная граница – от точки 4 в месте пересечения автомобильной дороги 54 ОП РЗ 54К-1 Болхов – Мценск – Новосиль (с 0 + 028 по 15 + 000) с административной границей Мценского района на север по этой границе до места пересечения с грунтовой автомобильной дорогой Казьминка – Фатнево в точке 1.

Из границ охотничьего угодья исключены территории населенных пунктов.

В границах охотничьего угодья расположены 1–16, 18 лесные кварталы Тельченского участкового лесничества Мценского лесничества.

Сведения о характерных точках границ охотничьего угодья
акционерного общества «Верховский молочно-консервный завод»
в системе координат МСК-57

Номер точки	Координаты, метры	
	X	Y
1	412182,86	1300993,84
2	412224,77	1309979,88
3	400102,44	1310470,18
4	400172,71	1298704,22

[illegible]

14.2. Общество с ограниченной ответственностью «Новый Город»

Северная граница – от точки 1 в месте пересечения автомобильной дороги 54 ОП РЗ 54К-1 Болхов – Мценск – Новосиль (с 0 + 028 по 15 + 000) с административной границей Мценского и Болховского районов на восток по автомобильной дороге 54 ОП РЗ 54К-1 Болхов – Мценск – Новосиль (с 0 + 028 по 15 + 000) через н. п. Белый Колодец, Поповка, Тельнье, Тулянский до места пересечения с северной границей н. п. Кокуренково в точке 2.

Восточная граница – от точки 2 в месте пересечения автомобильной дороги 54 ОП РЗ 54К-1 Болхов – Мценск – Новосиль (с 0 + 028 по 15 + 000) с северной границей н. п. Кокуренково на юг по этой границе до пересечения с р. Окой в точке 3, далее на юг по правому берегу р. Оки до пересечения с административной границей Мценского района и Орловского муниципального округа в точке 4.

Южная граница – от точки 4 в месте пересечения административной границы Мценского района и Орловского муниципального округа с р. Окой на запад по административной границе Мценского района и Орловского муниципального округа до места схождения с административных границ Мценского, Болховского районов и Орловского муниципального округа в точке 5.

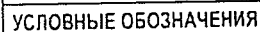
Западная граница – от точки 5 в месте схождения административных границ Мценского, Болховского районов и Орловского муниципального округа на север по административной границе Мценского и Болховского районов до пересечения с автомобильной дорогой 54 ОП РЗ 54К-1 Болхов – Мценск – Новосиль (с 0 + 028 по 15 + 000) в точке 1.

Из границ охотничьего угодья исключены территории населенных пунктов и кварталы 65, 66 лесопарковой зоны Тельченского участкового лесничества Мценского лесничества.

В границах охотничьего угодья расположены лесные кварталы 35–39, 51, 55, 58, 59, 60–64 Тельченского участкового лесничества Мценского лесничества.

Сведения о характерных точках границ охотничьего угодья общества с ограниченной ответственностью «Новый Город» в системе координат МСК-57

Номер точки	Координаты, метры	
	X	Y
1	400172,71	1298704,22
2	400140,43	1310304,71
3	398704,15	1310434,39
4	382146,39	1304406,03
5	390244,11	1295773,02

[illegible]

14.3. Орловская областная общественная организация охотников и рыболовов в Мценском районе

Северная граница – от точки 1 в месте пресечения автомобильной дороги М-2 «Крым» с административной границей Тульской области и Мценского района на восток по этой административной границе до места пересечения административной границы Тульской области с административной границей Мценского и Корсаковского районов в точке 2.

Восточная граница – от точки 2 в месте пересечения административной границы Мценского и Корсаковского районов с административной границей Тульской области на юг по административной границе Мценского района до пересечения с р. Зушей в точке 3.

Южная граница – от точки 3 в месте пересечения административной границы Мценского района с р. Зушей на северо-запад по левому берегу р. Зуши до пересечения с грунтовой автомобильной дорогой Горбунцово – Большое Лыково в точке 4, далее на юго-запад по грунтовой автомобильной дороге Горбунцово – Большое Лыково через н. п. Лыково – Бухово, через точки 5, 6 до пересечения с восточной границей н. п. Подбелевец в точке 7, далее на север по границе н. п. Подбелевец до места пересечения с грунтовой автомобильной дорогой Лыково – Бухво в точке 8, далее на юго-запад по этой грунтовой автомобильной дороге через точки 9–14 до точки 15, далее на юг по грунтовой автомобильной дороге Лыково – Бухво через точку 16 до пересечения с северной границей н. п. Горбунцово в точке 17, далее на запад по границе н. п. Горбунцово до пересечения с грунтовой автомобильной дорогой Горбунцово – Сычи в точке 18, далее на юг по автомобильной дороге через точку 19 до пересечения с южной границей н. п. Большой Одинок в точке 20, далее на запад по границе н. п. Большой Одинок до пересечения с грунтовой автомобильной дорогой Горбунцово – Сычи в точке 21, далее на юго-запад по грунтовой автомобильной дороге Горбунцово – Сычи через точку 22 до пересечения с северной границей н. п. Сычи в точке 23, далее на запад по границе н. п. Сычи до пересечения с грунтовой автомобильной дорогой Сычи – Малая Круглица в точке 24, далее на юго-запад по этой грунтовой автомобильной дороге через точку 25 до пересечения с грунтовой автомобильной дорогой Протасово – Бычки в точке 26, далее на юг по грунтовой автомобильной дороге Протасово – Бычки до места пересечения с административной границей Залегощенского и Мценского районов в точке 27, далее на запад по этой административной границе до пересечения с грунтовой автомобильной дорогой в точке 28, далее в северном направлении по этой грунтовой автомобильной дороге через точку 29 до пересечения с границей н. п. Малая Круглица в точке 30, далее по границе н. п. Малая Круглица до точки 31 на середине балки, далее в западном направлении по середине балки до пересечения с ручьем без названия в балке в точке 32, далее в западном направлении по средней линии русла ручья без названия через точки 33, 34 до пересечения с грунтовой автомобильной дорогой в точке 35, далее в северо-западном направлении по грунтовой автомобильной дороге через точку 36 до

пересечения с ручьем без названия в точке 37, далее в западном направлении по средней линии русла ручья без названия до пересечения с границей н. п. Спасское в точке 38, далее по границе н. п. Спасское до пересечения с грунтовой автомобильной дорогой в точке 39, далее в северо-восточном направлении по грунтовой автомобильной дороге через точки 40, 41 до пересечения с границей н. п. Болотово в точке 42, далее по границе н. п. Болотово до пересечения с грунтовой автомобильной дорогой в точке 43, далее по грунтовой автомобильной дороге до точки 44, далее в юго-западном направлении по условной прямой до точки 45 на границе леса и полей фильтрации, далее по указанной границе в южном направлении до точки 46, далее в южном направлении по условной прямой до точки 47 на границе леса и полей фильтрации, далее по указанной границе в южном направлении до точки 48 на административной границе Мценского района и Орловского муниципального округа, далее по административной границе Мценского района и Орловского муниципального округа до места пересечения с автомобильной дорогой М-2 «Крым» в точке 49.

Западная граница – от точки 49 в месте пересечения границы Мценского района и Орловского муниципального округа с автомобильной дорогой М-2 «Крым» на северо-восток по этой автомобильной дороге через н. п. Отрадинское, Первый Воин до пересечения с автомобильной дорогой 54 ОП РЗ 54К-225 Южный подъезд к г. Мценск (с 0 + 000 по 6 + 270), далее на северо-восток по автомобильной дороге 54 ОП РЗ 54К-225 Южный подъезд к г. Мценск (с 0 + 000 по 6 + 270) через н. п. Нововолковский, Воля до пересечения с административной границей города Мценск в точке 50, далее на северо-восток по этой границе до пересечения с автомобильной дорогой 54 ОП РЗ 54К-411 Северный подъезд к г. Мценск (с 0 + 000 по 8 + 880) в точке 51, далее на северо-восток по автомобильной дороге 54 ОП РЗ 54К-411 Северный подъезд к г. Мценск (с 0 + 000 по 8 + 880) через н. п. Цветочный, Лехановка, Большая Каменка до пересечения с автомобильной дорогой М-2 «Крым», далее на северо-запад по автомобильной дороге М-2 «Крым» до пересечения с административной границей Тульской области и Мценского района в точке 1.

Из границ охотничьего угодья исключены территории населенных пунктов, кварталы 15–18, 27 лесопарковых зон Мценского участкового лесничества Мценского лесничества и лесные кварталы 38–45 Думчинского участкового лесничества Мценского лесничества.

В границах охотничьего угодья расположены лесные кварталы 19–26, 28–52, 54, 55, 58–61 Мценского участкового лесничества Мценского лесничества и лесные кварталы 36, 37, 46, 48–54, 60, 64, 65 Думчинского участкового лесничества Мценского лесничества.

Из границ охотничьего угодья исключена территория памятника природы «Участок разнотравной степи и обнажения девонских известняков», границы которого утверждены постановлением Правительства Орловской области от 20 февраля 2021 года № 88 «Об объявлении участка разнотравной степи и обнажения девонских известняков памятником природы регионального

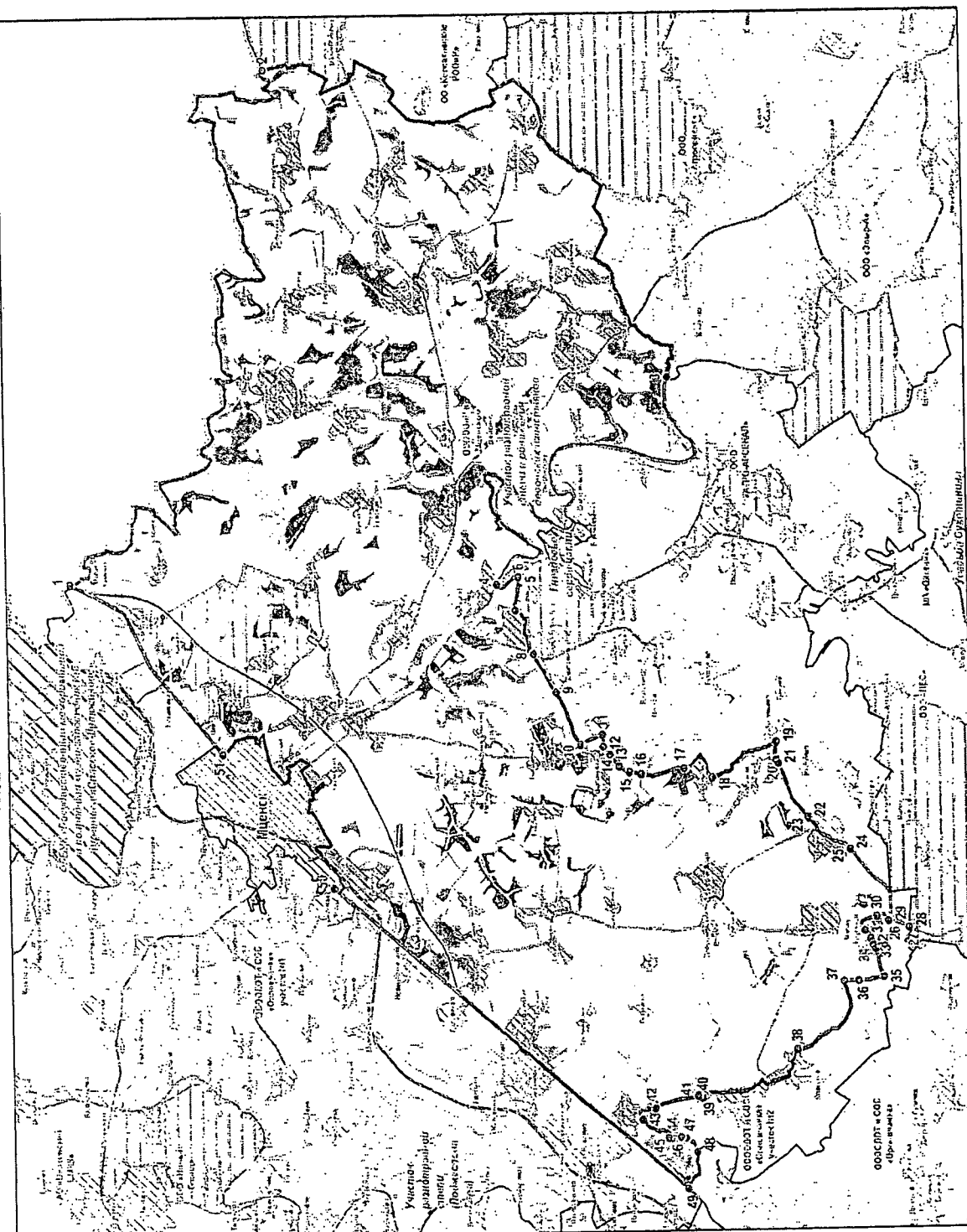
значения, а территории, занятой им, – особо охраняемой природной территорией регионального значения».

Из границ охотничьего угодья исключена особая экономическая зона промышленно-производственного типа «Орел», которая создана в соответствии с постановлением Правительства Российской Федерации от 24 сентября 2019 года № 1241 «О создании на территории муниципального образования Мценский район Орловской области особой экономической зоны промышленно-производственного типа».

Сведения о характерных точках границ охотничьего угодья Орловской
областной общественной организации охотников и рыболовов
в Мценском районе в системе координат МСК-57

Номер точки	Координаты, метры	
	X	Y
1	2	3
1	401470,82	1332083,30
2	393129,53	1353136,06
3	376641,66	1340331,17
4	383848,54	1331880,17
5	382951,07	1332206,73
6	382940,94	1332193,66
7	383093,22	1330801,46
8	382369,77	1328968,52
9	381455,41	1327373,97
10	380472,78	1325194,63
11	379575,65	1325601,14
12	379556,16	1325110,87
13	379292,70	1324765,32
14	378908,39	1324291,92
15	378483,27	1324066,74
16	377991,01	1323978,90
17	376201,95	1324171,83
18	375059,31	1323793,88
19	372388,03	1325198,38
20	372403,64	1324477,44
21	372321,86	1324316,82
22	371124,75	1322109,70
23	371067,66	1322042,37
24	369411,27	1320738,66
25	369408,06	1320735,37
26	367779,86	1317784,71
27	367017,05	1317507,86
28	367017,68	1317492,03
29	367855,26	1317774,65
30	368352,78	1317941,43
31	368851,31	1317392,12
32	368617,44	1317047,28

1	2	3
33	368514,00	1316763,46
34	368417,96	1316626,49
35	368086,09	1315454,10
36	369139,62	1315305,42
37	369738,17	1315295,56
38	371718,74	1312474,15
39	375572,01	1310584,56
40	375652,84	1310505,88
41	375829,05	1310583,67
42	377629,00	1310086,30
43	378172,94	1309631,55
44	377101,09	1308850,75
45	377001,60	1308820,48
46	376584,61	1308873,40
47	376381,41	1308822,60
48	375911,20	1308251,72
49	376307,84	1306750,15
50	390704,78	1319428,75
51	395232,67	1324994,76



14.4. Орловская областная общественная организация детского отдыха, туризма и стрелково-охотничьего спорта «Орловчанка», участок № 1

Северная граница – от точки 1 в месте пересечения административной границы Тульской и Орловской областей с р. Окой на восток по этой административной границе до пересечения с р. Зушей в точке 2 в районе н. п. Кузнецовка, далее на юг по средней линии русла р. Зуши до пересечения с южной границей объекта культурного наследия «Спасское-Лутовиново» в точке 3, далее на юго-восток по этой границе до пересечения с оврагом у н. п. Лехановку в точке 4, далее по оврагу до пересечения с западной границей н. п. Лехановка в точке 5.

Восточная граница – от точки 5 в месте пересечения оврага с западной границей н. п. Лехановка на юго-запад по границе н. п. Лехановка до пересечения с автомобильной дорогой 54 ОП РЗ 54К-411 Северный подъезд к г. Мценск (с 0 + 000 по 8 + 880) в точке 6, далее на юго-запад по этой автомобильной дороге через н. п. Цветочный до пересечения с административной границей города Мценска в точке 7, далее на север и юго-запад по западной границе города Мценска до пересечения с автомобильной дорогой 54 ОП РЗ 54К-225 Южный подъезд к г. Мценск (с 0 + 000 по 6 + 270) в точке 8, далее по этой автомобильной дороге на юго-запад через н. п. Воля, Нововолковский, Первый Воин, Отрадинское до пересечения с административной границей Орловского муниципального округа и Мценского района в точке 9.

Южная граница – от точки 9 в месте пересечения автомобильной дороги 54 ОП РЗ 54К-225 Южный подъезд к г. Мценск (с 0 + 000 по 6 + 270) с административной границей Орловского муниципального округа и Мценского района на запад по границе Орловского муниципального округа и Мценского района до пересечения с р. Окой в точке 10.

Западная граница – от точки 10 в месте пересечения административной границы Мценского района и Орловского муниципального округа с р. Окой на север по средней линии русла р. Оки до пересечения с административной границей Мценского и Болховского районов в точке 11, далее на север по административной границе Мценского и Болховского районов до пересечения с административной границей Орловской и Тульской областей в точке 1.

Из границ охотничьего угодья исключены территории населенных пунктов, кварталы 33–34, 42, 44–50, 53–54 лесопарковой зоны Тельченского участкового лесничества Мценского лесничества и лесные кварталы 2–7 Думченского участкового лесничества Мценского лесничества.

В границах охотничьего угодья расположены лесные кварталы 17, 19–32, 40, 41, 43, 52, 56, 57, 67 Тельченского участкового лесничества Мценского лесничества и лесные кварталы 1, 8–19, 21–26, 29–33, 47, 62, 63 Думчинского участкового лесничества Мценского лесничества.


Из границ охотничьего угодья исключена территория памятника природы «Участок разнотравной степи (Подмаслова Гора)», границы которого утверждены постановлением Правительства Орловской области от 19 марта

2021 года № 155 «Об объявлении участка разнотравной степи (Подмаслова Гора) памятником природы регионального значения, а территории, занятой им, – особо охраняемой природной территорией регионального значения».

Из границ охотничьего угодья исключена особая экономическая зона промышленно-производственного типа «Орел», которая создана в соответствии с постановлением Правительства Российской Федерации от 24 сентября 2019 года № 1241 «О создании на территории муниципального образования Мценский район Орловской области особой экономической зоны промышленно-производственного типа».

Сведения о характерных точках границ охотничьего угодья Орловской областной общественной организации детского отдыха, туризма и стрелково-охотничьего спорта «Орловчанка», участок № 1 в системе координат МСК-57

Номер точки	Координаты, метры	
	X	Y
1	412240,56	1309978,18
2	405734,99	1317018,19
3	403228,87	1320682,67
4	398919,07	1327039,09
5	397853,18	1327847,03
6	397150,14	1327322,52
7	395232,67	1324994,76
8	390704,78	1319428,75
9	376307,84	1306750,15
10	382146,39	1304406,03
11	412224,77	1309979,88

[illegible]

14.5. Орловская областная общественная организация детского отдыха, туризма и стрелково-охотничьего спорта «Орловчанка», участок № 2

Северная граница – от точки 1, расположенной на административной границе Мценского района и Орловского муниципального округа у западной границы смешанного леса с присутствием широколиственных пород и полей фильтрации на север и восток по западной границе смешанного леса с присутствием широколиственных пород до точки 2, далее на север по условной прямой до точки 3, далее на север по западной границе смешанного леса с присутствием широколиственных пород до точки 4, далее на север по условной прямой до пересечения с грунтовой дорогой на н. п. Болотово в точке 5, далее на север по этой грунтовой дороге до пересечения с южной границей н. п. Болотово в точке 6, далее на северо-запад по границе н. п. Болотово до пересечения с грунтовой дорогой Спасское – Отрадинское в точке 7.

Восточная граница – от точки 7 в месте пересечения границы н. п. Болотово с грунтовой автомобильной дорогой Спасское – Отрадинское в южном направлении по грунтовой автомобильной дороге Спасское – Отрадинское через точки 8, 9 до пересечения с границей н. п. Спасское в точке 10, далее по границе н. п. Спасское до пересечения с притоком р. Лисицы в точке 11, далее в юго-восточном направлении по средней линии русла притока р. Лисицы до пересечения с грунтовой автомобильной дорогой в точке 12, далее по грунтовой автомобильной дороге через точку 13 до пересечения с ручьем без названия в точке 14, далее в восточном направлении по средней линии русла ручья без названия до пересечения с границей н. п. Большая Круглица в точке 15, далее по границе н. п. Большая Круглица до пересечения с ручьем без названия в точке 16, далее по средней линии русла ручья без названия до точки 17, далее по середине балки до пересечения с границей н. п. Малая Круглица в точке 18, далее по границе н. п. Малая Круглица до места пересечения грунтовой автомобильной дороги в точке 19.

Южная граница – от точки 19 в месте пересечения границы н. п. Малая Круглица с грунтовой автомобильной дорогой в юго-западном направлении по грунтовой автомобильной дороге через точку 20 до пересечения с административной границей Залегощенского и Мценского районов в точке 21, далее в западном направлении по административной границе Залегощенского и Мценского районов до пересечения с административной границей Орловского муниципального округа в точке 22, далее в западном направлении по административной границе Мценского района и Орловского муниципального округа до пересечения с ручьем без названия в точке 23.

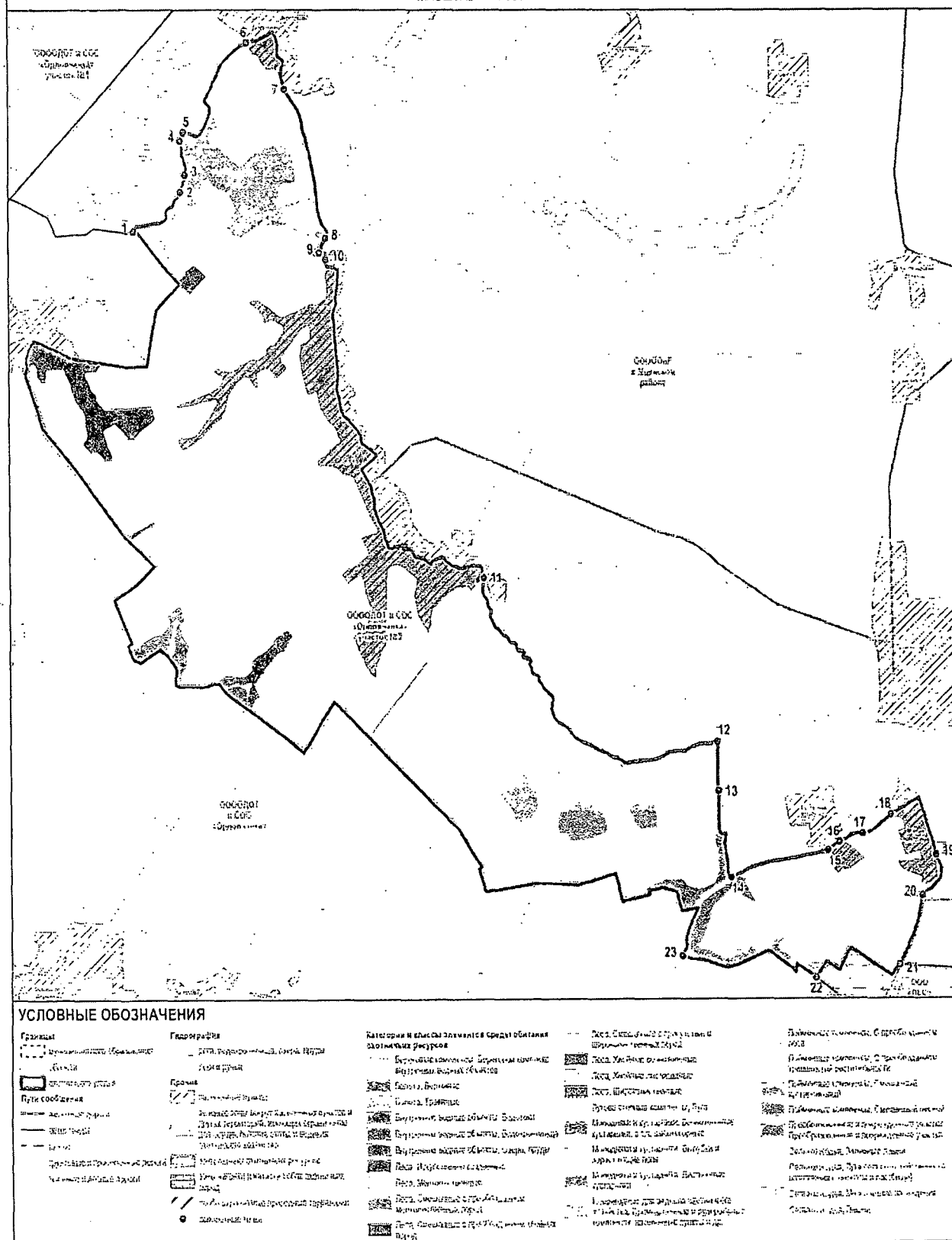
Западная граница – от точки 23 в месте пересечения административной границы Мценского района и Орловского муниципального округа с ручьем без названия в северо-западном направлении по административной границе Мценского района и Орловского муниципального округа до исходной точки 1 у западной границы смешанного леса с присутствием широколиственных пород и полей фильтрации.

Из границ охотничьего угодья исключены территории населенных пунктов.

В границах охотничьего угодья расположен лесной квартал 59 Думчинского участкового лесничества Мценского лесничества.

Сведения о характерных точках границ охотничьего угодья Орловской областной общественной организации детского отдыха, туризма и стрелково-охотничьего спорта «Орловчанка», участок № 2 в системе координат МСК-57

Номер точки	Координаты, метры	
	X	Y
1	375911,20	1308251,72
2	376381,41	1308822,60
3	376584,61	1308873,40
4	377001,60	1308820,48
5	377101,09	1308850,75
6	378172,94	1309631,55
7	377629,00	1310086,30
8	375829,05	1310583,67
9	375652,84	1310505,88
10	375572,01	1310584,56
11	371718,74	1312474,15
12	369738,17	1315295,56
13	369139,62	1315305,42
14	368086,09	1315454,10
15	368417,96	1316626,49
16	368514,00	1316763,46
17	368617,44	1317047,28
18	368851,31	1317392,12
19	368352,78	1317941,43
20	367855,26	1317774,65
21	367017,68	1317492,03
22	366866,62	1316476,52
23	367132,23	1314863,61



14.6. Общество с ограниченной ответственностью «АГРО-АРСЕНАЛ»

Северная граница – от точки 1 в месте пересечения грунтовой автомобильной дороги Горбунцово – Сычи с южной границей н. п. Горбунцово на восток по границе н. п. Горбунцово до пересечения с грунтовой автомобильной дорогой Горбунцово – Большое Лыково в точке 2, далее на север по грунтовой автомобильной дороге Горбунцово – Большое Лыково через точки 3, 4, 5, 6, 7, 8, 9, 10 до пересечения с границей н. п. Подбелевец в точке 11, далее на восток по этой границе до пересечения с грунтовой автомобильной дорогой Горбунцово – Большое Лыково в точке 12, далее на восток по этой грунтовой автомобильной дороге через точки 13, 14, через н. п. Лыково-Бухово до пересечения с р. Зушей в точке 15, далее на восток по левому берегу р. Зуши до места пересечения с административной границей Мценского и Новосильского районов в точке 16.

Восточная граница – от точки 16 в месте пересечения р. Зуши с административной границей Мценского и Новосильского районов на юг по этой административной границе до места схождения административных границ Мценского, Новосильского и Залегощенского районов в точке 17.

Южная граница – от точки 17 в месте схождения административных границ Мценского, Новосильского и Залегощенского районов на запад по административной границе Мценского и Залегощенского районов до пересечения с грунтовой автомобильной дорогой Протасово – Бычки в точке 18.

Западная граница – от точки 18 в месте пересечения административных границ Мценского и Залегощенского районов с грунтовой автомобильной дорогой Протасово – Бычки на север по этой грунтовой автомобильной дороге до пересечения с грунтовой автомобильной дорогой Сычи – Малая Круглица в точке 19, далее на восток по грунтовой автомобильной дороге Сычи – Малая Круглица через точку 20 до пересечения с южной границей н. п. Сычи в точке 21, далее на восток по границе н. п. Сычи до пересечения с грунтовой автомобильной дорогой Сычи – Горбунцово в точке 22, далее на север по грунтовой автомобильной дороге Сычи – Горбунцово через точку 23 до пересечения с южной границей н. п. Большой Одинок в точке 24, далее на восток по этой границе до пересечения с грунтовой автомобильной дорогой Сычи – Горбунцово в точке 25, далее на север по грунтовой автомобильной дороге Сычи – Горбунцово через точку 26 до пересечения с южной границей н. п. Горбунцово в точке 1.

Из границ охотничьего угодья исключены территории населенных пунктов.

В границах охотничьего угодья расположены лесные кварталы 55–58, 61, 65, 66 Думчинского участкового лесничества Мценского лесничества, лесные кварталы 62–73 Мценского участкового лесничества Мценского лесничества.

Из границ охотничьего угодья исключена территория охраняемого природного объекта «Гнездовье серой цапли», утвержденного решением Мценского районного Совета народных депутатов от 18 декабря 2008 года

№ 246 «О создании особо охраняемой природной территории местного значения «Гнездовье серой цапли».

Сведения о характерных точках границ охотничьего угодья общества
с ограниченной ответственностью «АГРО-АРСЕНАЛ»
в системе координат МСК-57

Номер точки	Координаты, метры	
	X	Y
1	375059,31	1323793,88
2	376201,95	1324171,83
3	377991,01	1323978,90
4	378483,27	1324066,74
5	378908,39	1324291,92
6	379292,70	1324765,32
7	379556,16	1325110,87
8	379575,65	1325601,14
9	380472,78	1325194,63
10	381455,41	1327373,97
11	382369,77	1328968,52
12	383093,22	1330801,46
13	382940,94	1332193,66
14	382951,07	1332206,73
15	383848,54	1331880,17
16	376641,66	1340331,17
17	368537,52	1337913,96
18	367017,05	1317507,86
19	367779,86	1317784,71
20	369408,06	1320735,37
21	369411,27	1320738,66
22	371067,66	1322042,37
23	371124,75	1322109,70
24	372321,86	1324316,82
25	372403,64	1324477,44
26	372388,03	1325198,38

15. Новодеревеньковский район

15.1. Некоммерческая организация Фонд «Живая природа»

Северная граница – от точки 1 в месте схождения административных границ Новодеревеньковского, Корсаковского и Новосильского районов на восток по границе Новодеревеньковского и Корсаковского районов до пересечения с грунтовой автомобильной дорогой Данилова – Паньково в точке 2.

Восточная граница – от точки 2 в месте пересечения административных границ Новодеревеньковского и Корсаковского районов с грунтовой автомобильной дорогой Данилова – Паньково на юг по этой грунтовой автомобильной дороге через точки 3, 4, 5 до пересечения с западной границей н. п. Паньково в точке 6, далее на юг по этой границе до пересечения с грунтовой автомобильной дорогой без названия в точке 7, далее на юг по этой грунтовой автомобильной дороге через точку 8 до точки 9, далее на юго-восток по условной прямой до точки 10, далее на юг по условной прямой до пересечения с грунтовой автомобильной дорогой без названия в точке 11, далее на юг по этой грунтовой автомобильной дороге до пересечения с автомобильной дорогой 54 ОП РЗ 54К-234 «Орел – Ефремов» – Дубровка (с 0 + 000 по 5 + 000) в точке 12, далее на юго-запад по автомобильной дороге 54 ОП РЗ 54К-234 «Орел – Ефремов» – Дубровка (с 0 + 000 по 5 + 000) до пересечения с автомобильной дорогой 54 ОП РЗ 54К-239 Хомутово – Паньково (с 0 + 000 по 22 + 000) в точке 13.

Южная граница – от точки 13 в месте пересечения автомобильной дороги 54 ОП РЗ 54К-234 «Орел – Ефремов» – Дубровка (с 0 + 000 по 5 + 000) с автомобильной дорогой 54 ОП РЗ 54К-239 Хомутово – Паньково (с 0 + 000 по 22 + 000) в северо-западном направлении по автомобильной дороге 54 ОП РЗ 54К-239 Хомутово – Паньково (с 0 + 000 по 22 + 000) до пересечения с автомобильной дорогой 54А-1 Орел – Ефремов (с 30 + 077 по 73 + 757), далее на запад по автомобильной дороге 54 ОП РЗ 54А-1 Орел – Ефремов (с 30 + 077 по 73 + 757) через н. п. Кулеши, Доли до пересечения с административной границей Новодеревеньковского и Новосильского районов в точке 14.

Западная граница – от точки 14 в месте пересечения административной границы Новосильского и Новодеревеньковского районов с автомобильной дорогой 54 ОП РЗ 54А-1 Орел – Ефремов (с 30 + 077 по 73 + 757) на север по административной границе Новосильского и Новодеревеньковского районов до места схождения административных границ Новодеревеньковского, Корсаковского и Новосильского районов в точке 1.

Из границ охотничьего угодья исключены территории населенных пунктов.

В границах охотничьего угодья расположены лесные кварталы 12–39 Моховского участкового лесничества Новосильского лесничества и лесные кварталы 1, 14–18, 20, 21 Хомутовского лесничества Новосильского лесничества.

Сведения о характерных точках границ охотничьего угодья некоммерческой организации Фонд «Живая природа» в системе координат МСК-57

Номер точки	Координаты, метры	
	X	Y
1	370111,10	2171570,21
2	371746,72	2185174,81
3	370865,66	2185728,42
4	368757,90	2186093,57
5	368298,51	2186193,64
6	367961,99	2185793,79
7	366685,72	2187570,61
8	366600,20	2187616,02
9	365299,37	2188913,22
10	365045,34	2189144,28
11	364442,34	2189007,68
12	363711,48	2189307,80
13	361183,85	2186440,16
14	361023,29	2170424,48

15.2. Орловская областная общественная организация охотников
и рыболовов в Новодеревеньковском районе

Северная граница – от точки 1 в месте пересечения грунтовой автомобильной дороги Данилова – Паньково с административной границей Корсаковского и Новодеревеньковского районов на восток по административной границе Новодеревеньковского района до пресечения с северной границей н. п. Гоголь в точке 2, далее на запад по северной границе н. п. Гоголь до пересечения с северной границей н. п. Пасынки, далее на запад по северной границе н. п. Пасынки до пересечения с северной границей н. п. Сергеевка, далее на запад по северной границе н. п. Сергеевка до пересечения с р. Гоголь в точке 3.

Восточная граница – от точки 3 в месте пересечения р. Гоголь с северной границей н. п. Сергеевка на запад по средней линии русла р. Гоголь до пересечения с грунтовой автомобильной дорогой на н. п. Старогольское в точке 4, далее на юг по этой грунтовой автомобильной дороге до пересечения с автомобильной дорогой 54 ОП РЗ 54А-1 Орел – Ефремов (с 30 + 077 по 73 + 757) в точке 5, далее на юго-запад по этой автомобильной дороге до пересечения с автомобильной дорогой 54 ОП РЗ 54К-361 Судбище – «Орел – Ефремов» (с 0 + 000 по 6 + 800), далее на юго-запад по этой автомобильной дороге до пересечения с автомобильной дорогой 54 ОП РЗ 54К-228 «Хомутово – Красная Заря» – Судбище (с 0 + 050 по 14 + 200), далее на юго-запад по автомобильной дороге 54 ОП РЗ 54К-228 «Хомутово – Красная Заря» – Судбище (с 0 + 050 по 14 + 200) через н. п. Домны до пересечения с северной границей н. п. Михайловка в точке 6, далее на запад по границе н. п. Михайловка до пересечения с грунтовой автомобильной дорогой на н. п. Старая Барановка в точке 7, далее на запад по этой грунтовой автомобильной дороге через н. п. Михайловка, Никитино, Старая Барановка через точки 8, 9, 10, 11, 12 до пересечения с автомобильной дорогой 54 ОП РЗ 54К-6 Залегощь – Верховье – Хомутово – Красная Заря (с 12 + 000 по 24 + 340; с 29 + 050 по 30 + 187; с 30 + 209 по 35 + 450) в точке 13.

Южная граница – от точки 13 в месте пересечения грунтовой автомобильной дороги на н. п. Старая Барановка с автомобильной дорогой 54 ОП РЗ 54К-6 Залегощь – Верховье – Хомутово – Красная Заря (с 12 + 000 по 24 + 340; с 29 + 050 по 30 + 187; с 30 + 209 по 35 + 450) на запад по автомобильной дороге 54 ОП РЗ 54К-6 Залегощь – Верховье – Хомутово – Красная Заря (с 12 + 000 по 24 + 340; с 29 + 050 по 30 + 187; с 30 + 209 по 35 + 450) через н. п. Хомутово до пересечения с административной границей Верховского и Новодеревеньковского районов в точке 14.

Западная граница – от точки 14 в месте пересечения автомобильной дороги 54 ОП РЗ 54К-6 Залегощь – Верховье – Хомутово – Красная Заря (с 12 + 000 по 24 + 340; с 29 + 050 по 30 + 187; с 30 + 209 по 35 + 450) с административной границей Верховского и Новодеревеньковского районов на север по административной границе Новодеревеньковского района до пересечения с автомобильной дорогой 54 ОП РЗ 54А-1 Орел – Ефремов

(с 100 + 735 по 108 + 385; с 129 + 385 по 143 + 114) в точке 15, далее на восток по этой автомобильной дороге через н. п. Доли, Кулеши, Дементьевка до пересечения с автомобильной дорогой 54 ОП РЗ 54К-239 Хомутово – Паньково (с 0 + 000 по 22 + 000), далее в юго-восточном направлении по автомобильной дороге 54 ОП РЗ 54К-239 Хомутово – Паньково (с 0 + 000 по 22 + 000) до пересечения с автомобильной дорогой 54 ОП РЗ 54К-234 «Орел – Ефремов» – Дубровка (с 0 + 000 по 5 + 000), далее на северо-восток по автомобильной дороге 54 ОП РЗ 54К-234 «Орел – Ефремов» – Дубровка (с 0 + 000 по 5 + 000) до пересечения с грунтовой автомобильной дорогой без названия в точке 16, далее на запад, затем север по этой грунтовой автомобильной дороге до точки 17, далее на север по условной прямой до точки 18, далее на северо-запад по условной прямой до пересечения с грунтовой автомобильной дорогой без названия в точке 19, далее на север по этой грунтовой автомобильной дороге через точку 20 до пересечения с южной границей н. п. Паньково в точке 21, далее на восток по южной границе н. п. Паньково до пересечения с грунтовой автомобильной дорогой Данилова – Паньково в точке 22, далее на север по этой грунтовой автомобильной дороге через точки 23, 24, 25 до пересечения с административной границей Корсаковского и Новодеревеньковского районов в точке 1.

Из границ охотничьего угодья исключены территории населенных пунктов.

В границах охотничьего угодья расположены лесные кварталы 40–47 Моховского участкового лесничества Новосильского лесничества и лесные кварталы 2–13, 19, 22–27, 30–33, 39, 46–54 Хомутовского лесничества Новосильского лесничества.

Сведения о характерных точках границ охотничьего угодья Орловской областной общественной организации охотников и рыболовов в Новодеревеньковском районе в системе координат МСК-57

Номер точки	Координаты, метры	
	X	Y
1	2	3
1	361023,29	2170424,48
2	363711,48	2189307,80
3	364442,34	2189007,68
4	365045,34	2189144,28
5	365299,37	2188913,22
6	366600,20	2187616,02
7	366685,72	2187570,61
8	367961,99	2185793,79
9	368298,51	2186193,64
10	368757,90	2186093,57
11	370865,66	2185728,42
12	371746,72	2185174,81
13	367274,04	2206479,15
14	366085,75	2204258,75

1	2	3
15	366258,53	2199735,81
16	365577,04	2199372,31
17	347779,87	2188067,53
18	346626,64	2187098,32
19	346447,15	2186900,96
20	346179,37	2186974,18
21	346151,73	2186918,21
22	346056,34	2186845,08
23	346026,29	2186802,21
24	346067,19	2185778,30
25	344286,40	2173271,57

16. Новосильский район

16.1. Общество с ограниченной ответственностью «Эльф-А»

Северная граница – от точки 1 в месте пересечения административных границ Новосильского, Залегощенского и Мценского районов на север по административной границе Новосильского и Мценского районов до пересечения с автомобильной дорогой 54 ОП РЗ 54К-1 Болхов – Мценск – Новосиль (с 0 + 028 по 15 + 000) через н. п. Становое, Чулково в точке 2.

Восточная граница – от точки 2 в месте пресечения административной границы Новосильского и Мценского районов с автомобильной дорогой 54 ОП РЗ 54К-1 Болхов – Мценск – Новосиль (с 0 + 028 по 15 + 000) на юго-восток по этой автомобильной дороге до пересечения с северной границей н. п. Новосиль в точке 3.

Южная граница – от точки 3 в месте пересечения автомобильной дороги 54 ОП РЗ 54К-1 Болхов – Мценск – Новосиль (с 0 + 028 по 15 + 000) с северной границей н. п. Новосиль на юго-запад по северной и западной границе н. п. Новосиль до пересечения с р. Зушей в точке 4, далее на запад по правому берегу р. Зуши до пересечения с р. Неручь, далее на юг по левому берегу р. Неручь до пересечения с административной границей Залегощенского и Новосильского районов в точке 5.

Западная граница – от точки 5 в месте пересечения р. Неручь с административной границей Залегощенского и Новосильского районов на север по этой административной границе до места пересечения с административной границей Мценского района в точке 1.

Из границ охотничьего угодья исключены территории населенных пунктов и кварталы 27, 29, 38, 44–46, 58–60, 66, 87 лесопарковой зоны Новосильского участкового лесничества Новосильского лесничества.

В границах охотничьего угодья расположены лесные кварталы 4, 83–86, 88 Новосильского участкового лесничества Новосильского лесничества.

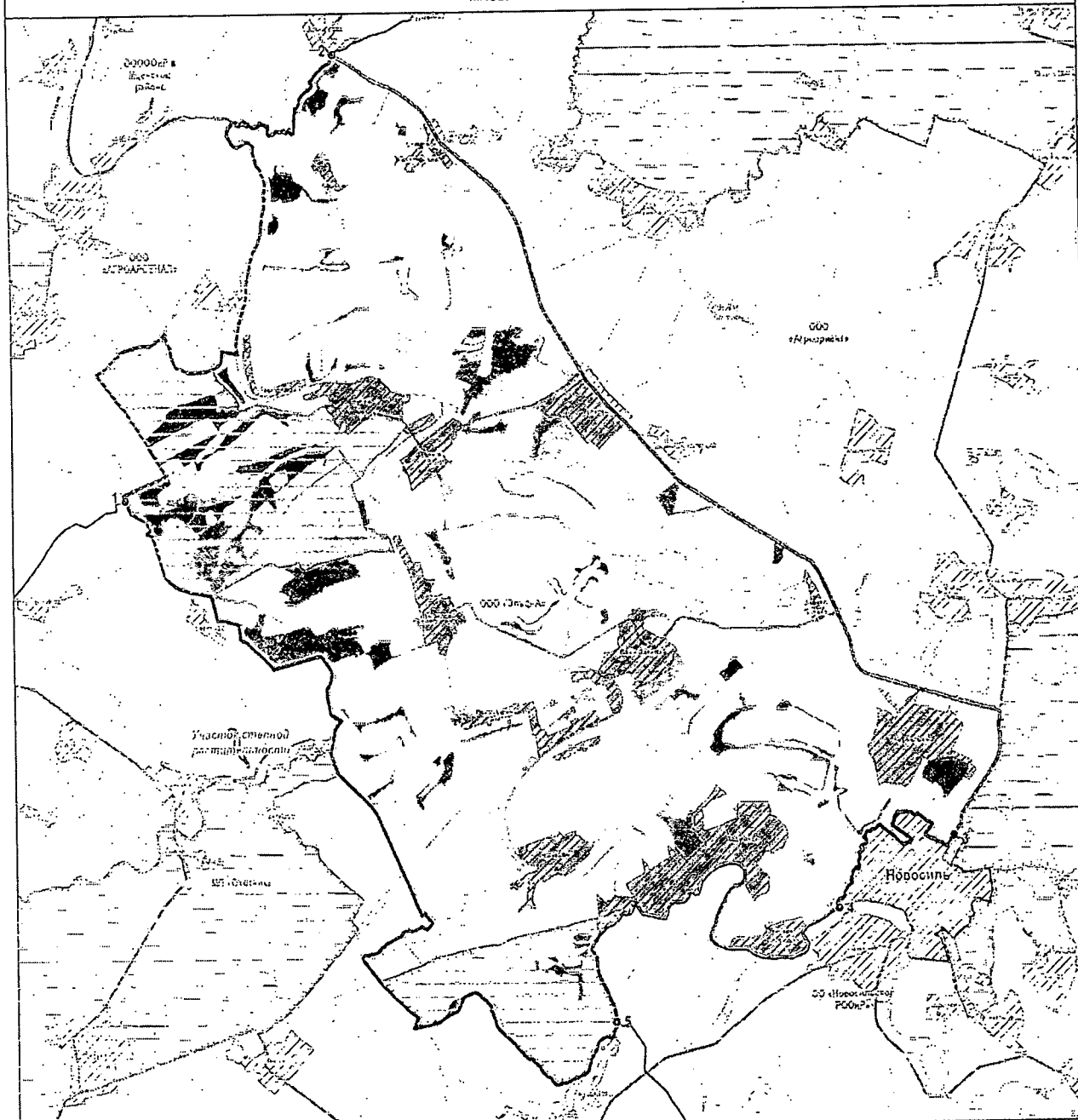
Сведения о характерных точках границ охотничьего угодья общества с ограниченной ответственностью «Эльф-А» в системе координат МСК-57

Номер точки	Координаты, метры	
	X	Y
1	369062,67	2136724,45
2	378404,43	2141711,13
3	361018,68	2154087,95
4	359570,01	2151556,13
5	357359,21	2146656,71

КАРТА-СХЕМА ЗАКРЕПЛЕННОГО ОХОТНИЧЬЕГО УГОДЬЯ

ООО «Эльф-А»

МАСШТАБ 1:50 000



УСЛОВНЫЕ ОБОЗНАЧЕНИЯ

[illegible]

16.2. Общественная организация «Новосильское районное общество охотников и рыболовов»

Северная граница – от точки 1 в месте пересечения р. Неручь с р. Зушей на восток по правому берегу р. Зуши до точки 2 у южной границы н. п. Новосиль, далее на север по условной прямой до пересечения с южной границей н. п. Новосиль в точке 3, далее на восток по этой границе до пересечения с автомобильной дорогой 54 ОП РЗ 54А-1 Орел – Ефремов (с 73 + 757 по 80 + 302; с 83 + 800 по 100 + 735) в точке 4, далее на восток по этой автомобильной дороге до пересечения с автомобильной дорогой 54 ОП РЗ 54К-247 «Орел – Ефремов» – Воротынцево (с 0 + 000 по 3 + 180), далее на север по автомобильной дороге 54 ОП РЗ 54К-247 «Орел – Ефремов» – Воротынцево (с 0 + 000 по 3 + 180) через н. п. Шейнский Мост, Завершье, Соколье до пересечения с восточной границей н. п. Воротынцево в точке 5, далее на север по восточной границе н. п. Воротынцево до пересечения с грунтовой автомобильной дорогой Воротынцево – Ржавка в точке 6, далее на север по этой грунтовой автомобильной дороге через точки 7, 8 до пересечения с автомобильной дорогой 54 ОП РЗ 54К-248 «Орел – Ефремов» – Ржавка (с 0 + 000 по 8 + 552) в точке 9, далее на восток по этой автомобильной дороге до пересечения с южной границей н. п. Ржавка в точке 10, далее на восток по южной границе н. п. Ржавка до пересечения с р. Раковкой в точке 11, далее на север по средней линии русла р. Раковки до пересечения с грунтовой автомобильной дорогой Ржавка – Раковка в точке 12, далее на восток по грунтовой автомобильной дороге Ржавка – Раковка до пересечения с южной административной границей н. п. Раковка, далее на восток по юго-восточной границе н. п. Раковка до пересечения с р. Раковкой, далее в восточном направлении по средней линии русла р. Раковки до пересечения с административной границей Новодеревеньковского и Новосильского районов в точке 13.

Восточная граница – от точки 13 в месте пересечения р. Раковки с административной границей Новодеревеньковского и Новосильского районов на юг по этой административной границе до места схождения административных границ Верховского, Новосильского и Новодеревеньковского районов в точке 14.

Южная граница – от точки 14 в месте схождения административных границ Верховского, Новосильского и Новодеревеньковского районов на запад по административной границе Новосильского и Верховского районов до места схождения административных границ Новосильского, Верховского и Залегощенского районов в точке 15.

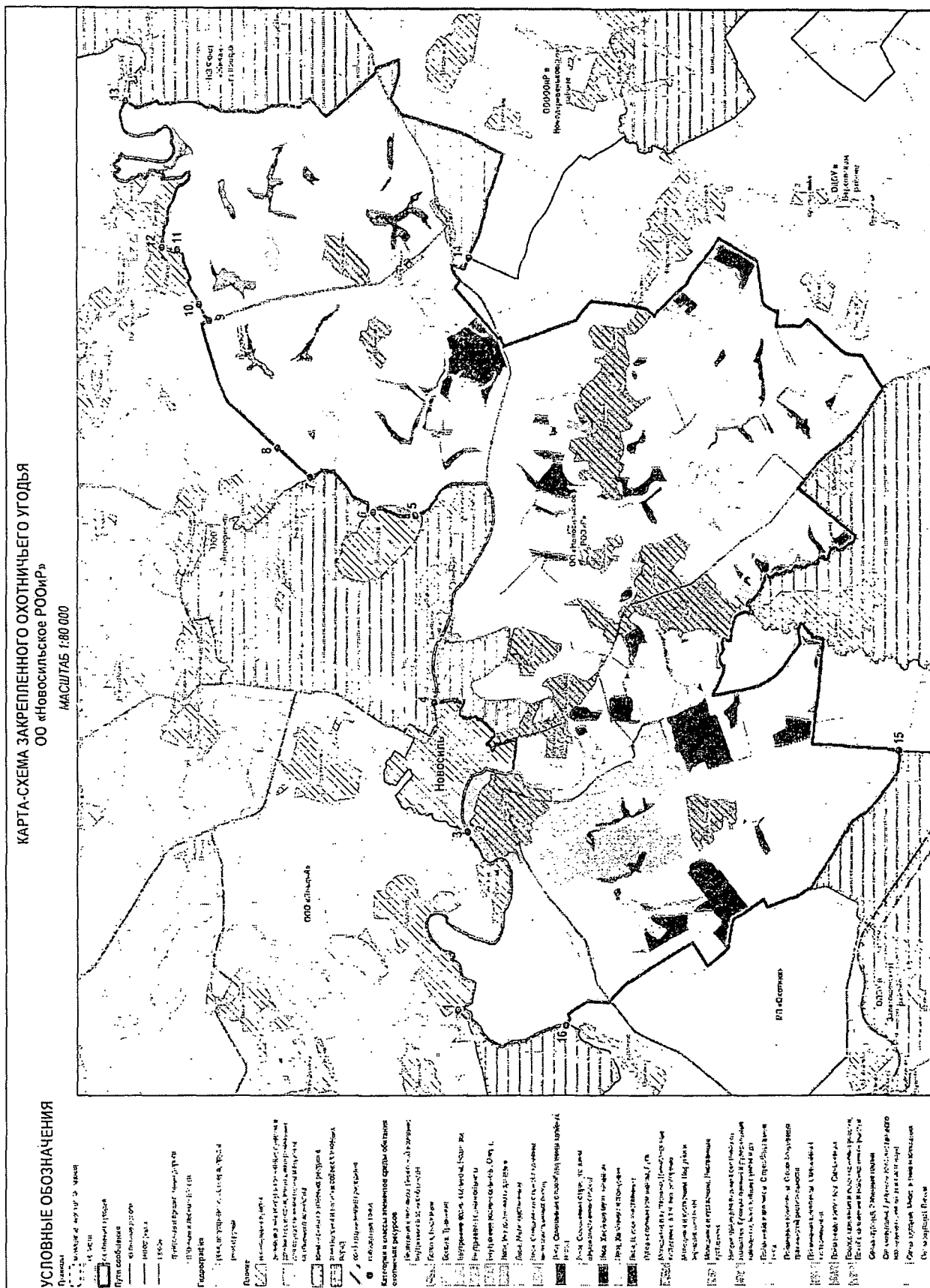
Западная граница – от точки 15 в месте схождения административных границ Новосильского, Верховского и Залегощенского районов на север по административной границе Залегощенского и Новосильского районов до пересечения с р. Неручь в точке 16, далее на север по левому берегу р. Неручь до пересечения с р. Зушей в точке 1.

Из границ охотничьего угодья исключены территории населенных пунктов и кварталы 65, 67–82, 93 лесопарковой зоны Новосильского участкового лесничества Новосильского лесничества.

В границах охотничьего угодья расположены лесные кварталы 63, 64, 89–92 Новосильского участкового лесничества Новосильского лесничества.

Сведения о характерных точках границ зоны охотничьего угодья общественной организации «Новосильское районное общество охотников и рыболовов» в системе координат МСК-57

Номер точки	Координаты, метры	
	X	Y
1	359986,90	2147146,12
2	359536,78	2151563,19
3	359569,37	2151556,38
4	360256,65	2154828,74
5	360535,85	2159425,50
6	361566,41	2159551,60
7	363083,46	2160472,56
8	363856,06	2161215,25
9	365397,96	2164408,24
10	365628,33	2164806,00
11	366132,26	2166158,02
12	366495,72	2166268,80
13	367246,53	2169922,21
14	358950,98	2165691,82
15	348863,52	2153148,21
16	357359,21	2146656,70



16.3. Общество с ограниченной ответственностью «Агроориент»

Северная граница – от точки 1 в месте пересечения автомобильной дороги 54 ОП РЗ 54А-1 Орел – Ефремов (с 30 + 077 по 73 + 757) с административной границей Мценского и Новосильского районов на восток по этой административной границе до места схождения административных границ Новосильского, Мценского и Корсаковского районов, далее на восток по административной границе Новосильского и Корсаковского районов до места схождения административных границ Новосильского, Корсаковского и Новодеревеньковского районов в точке 2.

Восточная граница – от точки 2 в месте схождения административных границ Новосильского, Корсаковского и Новодеревеньковского районов на юг по административной границе Новосильского и Новодеревеньковского районов до места пересечения с р. Раковкой в точке 3.

Южная граница – от точки 3 в месте пересечения административной границы Новосильского и Новодеревеньковского районов с р. Раковкой на запад по средней линии русла р. Раковки до пересечения с северной границей н. п. Раковка, далее на запад по юго-восточной границе н. п. Раковка до пересечения с грунтовой автомобильной дорогой Ржавка – Раковка, далее на запад по грунтовой автомобильной дороге Ржавка – Раковка до пересечения с притоком р. Раковки в точке 4, далее на юг по средней линии русла притока р. Раковки до пересечения с северной границей н. п. Ржавка в точке 5, далее на запад по этой границе до пересечения с автомобильной дорогой 54 ОП РЗ 54К-248 «Орел – Ефремов» – Ржавка (с 0 + 000 по 8 + 552) в точке 6, далее на запад по этой автомобильной дороге до пересечения с грунтовой автомобильной дорогой Воротынцево – Ржавка в точке 7, далее на запад по этой грунтовой автомобильной дороге через точки 8, 9 до пересечения с северной границей н. п. Воротынцево в точке 10, далее на запад по этой границе до пересечения с автомобильной дорогой 54 ОП РЗ 54К-247 «Орел – Ефремов» – Воротынцево (с 0 + 000 по 3 + 180) в точке 11, далее на юг по этой автомобильной дороге до пересечения с автомобильной дорогой 54 ОП РЗ 54А-1 Орел – Ефремов (с 30 + 077 по 73 + 757), далее на запад по автомобильной дороге 54 ОП РЗ 54А-1 Орел – Ефремов (с 30 + 077 по 73 + 757) через н. п. Шейнский Мост до пересечения с восточной границей н. п. Новосиль в точке 12, далее на север по этой границе до пересечения с автомобильной дорогой 54 ОП РЗ 54А-1 Орел – Ефремов (с 30 + 077 по 73 + 757) в точке 13.

Западная граница – от точки 13 в месте пересечения северной границы н. п. Новосиль с автомобильной дорогой 54 ОП РЗ 54А-1 Орел – Ефремов (с 30 + 077 по 73 + 757) на северо-запад по этой автомобильной дороге через н. п. Чулково, Становое до пересечения с административной границей Мценского и Новосильского районов в точке 1.

Из границ охотничьего угодья исключены:

территории населенных пунктов;

кварталы 30–31, 39–40, 47–50, 56–57, 61–62, 67 лесопарковой зоны Новосильского участкового лесничества Новосильского лесничества;

земли промышленности, энергетики, транспорта, связи, радиовещания, телевидения, информатики, земли для обеспечения космической деятельности, земли обороны, безопасности и земли иного специального назначения;

территориальные зоны, в границах которых согласно градостроительному регламенту охота не относится к видам разрешенного использования;

территории, в границах которых не допускается осуществление видов деятельности в сфере охотничьего хозяйства (земли, на которых расположены объекты капитального строительства, не предназначенные для ведения деятельности в сфере охотничьего хозяйства).

В границах охотничьего угодья расположены лесные кварталы 1–3, 5–26, 28, 30–37, 41–43, 51–55 Новосильского участкового лесничества Новосильского лесничества.

Сведения о характерных точках границ зоны охотничьего угодья
общества с ограниченной ответственностью «Агроориент»
в системе координат МСК-57

Номер точки	Координаты, метры	
	X	Y
1	378404,43	2141711,13
2	370111,10	2171570,21
3	367246,53	2169922,21
4	366495,72	2166268,80
5	366132,26	2166158,02
6	365628,33	2164806,00
7	365397,96	2164408,24
8	363856,06	2161215,25
9	363083,46	2160472,56
10	361566,41	2159551,60
11	360535,85	2159425,50
12	360256,65	2154828,74
13	361018,68	2154087,95

17. Орловский муниципальный округ

17.1. Орловская областная общественная организация охотников и рыболовов в Орловском муниципальном округе, участок № 1

Северная граница – от точки 1 в месте пересечения административной границы Урицкого района и Орловского муниципального округа с железной дорогой 21 км – Цон на восток по этой железной дороге через н. п. Саханская до пересечения с административной границей г. Орла в точке 2, далее на восток по границе г. Орла до пересечения с западной границей н. п. Лесная в точке 3, далее на юг и восток по границе н. п. Лесная до пересечения с автомобильной дорогой 54 ОП РЗ 54А-1 Орел – Ефремов (с 30 + 077 по 73 + 757) в точке 4, далее на восток по этой автомобильной дороге через н. п. Лесная, Крутая Гора, Знаменское, Домнино, Красная Звезда до пересечения с административной границей Залегощенского района и Орловского муниципального округа в точке 5.

Восточная граница – от точки 5 в месте пересечения автомобильной дороги 54 ОП РЗ 54А-1 Орел – Ефремов (с 30 + 077 по 73 + 757) с административной границей Залегощенского района и Орловского муниципального округа на юг по этой границе до пересечения с административной границей Свердловского района в точке 6.

Южная граница – от точки 6 в месте пересечения административных границ Залегощенского, Свердловского районов и Орловского муниципального округа на запад по административной границе Орловского муниципального округа до места пересечения административных границ Кромского и Урицкого районов и Орловского муниципального округа в точке 7.

Западная граница – от точки 7 в месте пересечения административных границ Орловского муниципального округа, Кромского и Урицкого районов на север по административной границе Орловского муниципального округа и Урицкого района до пересечения с железной дорогой 21 км – Цон в точке 1.

Из границ охотничьего угодья исключены территории населенных пунктов и кварталы 6–25 лесопарковой зоны Орловского участкового лесничества Орловского лесничества, лесопарковый зеленый пояс г. Орла.

В границах охотничьего угодья расположены лесные кварталы 41–42 Володарского участкового лесничества Орловского лесничества.

Сведения о характерных точках границ охотничьего угодья Орловской областной общественной организации охотников и рыболовов в Орловском муниципальном округе, участок № 1 в системе координат МСК-57

Номер точки	Координаты, метры	
	X	Y
1	2	3
1	354425,81	1277559,05
2	353506,71	1283375,71
3	356036,00	1296979,00
4	356439,35	1297374,20

1	2	3
5	348384,09	1312179,05
6	344407,58	1311960,00
7	340327,34	1270135,87

17.2. Орловская областная общественная организация охотников и рыболовов в Орловском муниципальном округе, участок № 2

Северная граница – от точки 1 в месте пересечения автомобильной дороги 54 ОП РЗ 54К-109 «Орел – Ефремов» – Золотарево (с 0 + 000 по 9 + 050) с административной границей Залегощенского района и Орловского муниципального округа в восточном направлении по административной границе Залегощенского района и Орловского муниципального округа до точки 2.

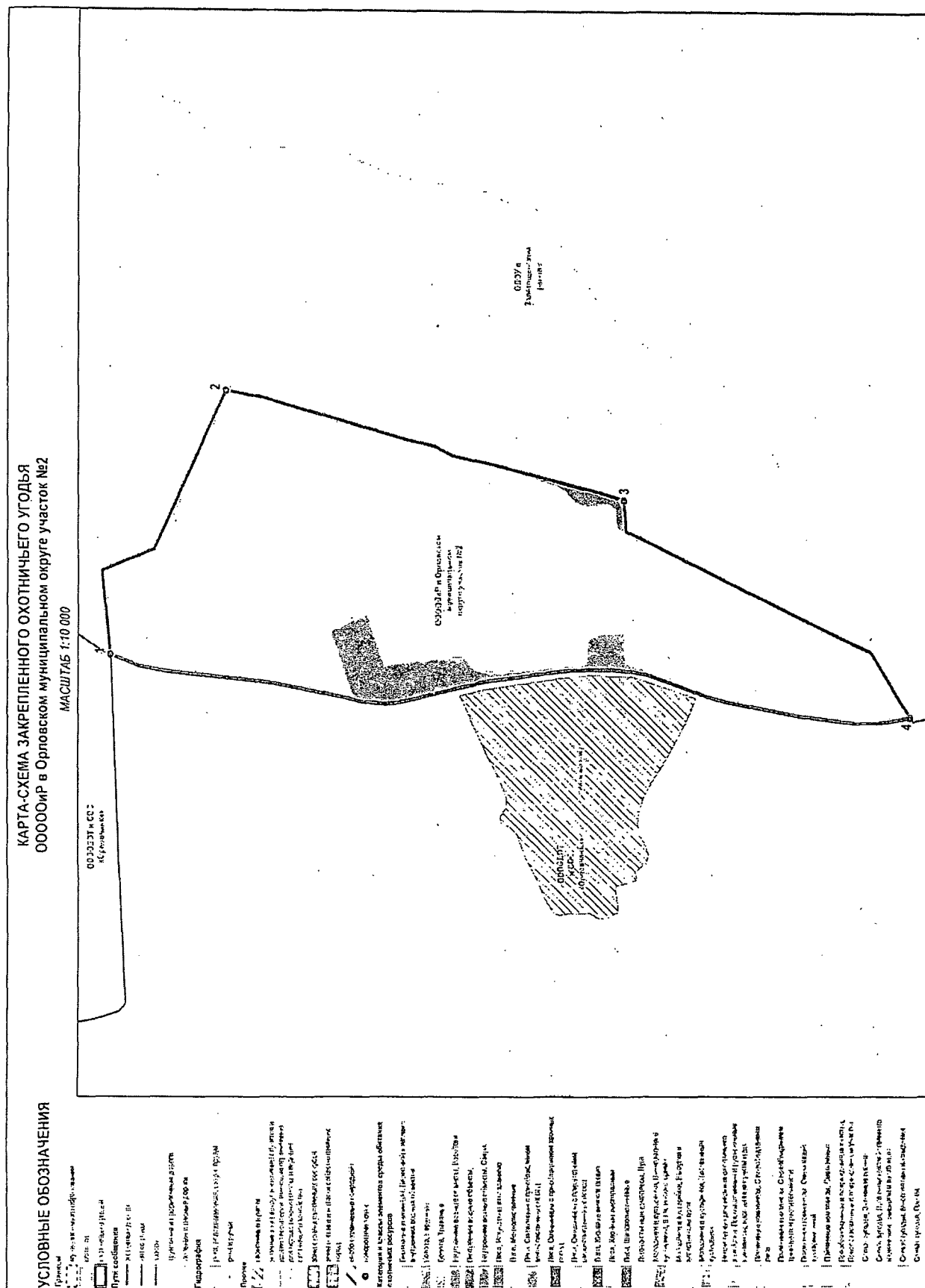
Восточная граница – от точки 2 на административной границе Залегощенского района и Орловского муниципального округа в южном направлении по административной границе Залегощенского района и Орловского муниципального округа до точки 3.

Южная граница – от точки 3 на административной границе Залегощенского района и Орловского муниципального округа в юго-западном направлении по этой административной границе до пересечения с автомобильной дорогой 54 ОП РЗ 54К-109 «Орел – Ефремов» – Золотарево (с 0 + 000 по 9 + 050) в точке 4.

Западная граница – от точки 4 в месте пересечения административной границы Залегощенского района и Орловского муниципального округа с автомобильной дорогой 54 ОП РЗ 54К-109 «Орел – Ефремов» – Золотарево (с 0 + 000 по 9 + 050) в северном направлении по автомобильной дороге 54 ОП РЗ 54К-109 «Орел – Ефремов» – Золотарево (с 0 + 000 по 9 + 050) до пересечения с административной границей Залегощенского района и Орловского муниципального округа в точке 1.

Сведения о характерных точках границ охотничьего угодья Орловской областной общественной организации охотников и рыболовов в Орловском муниципальном округе, участок № 2 в системе координат МСК-57

Номер точки	Координаты, метры	
	X	Y
1	351413,97	1312270,29
2	351057,47	1313082,38
3	349823,73	1312749,21
4	348935,99	1312079,58



17.3. Орловская областная общественная организация детского отдыха, туризма и стрелково-охотничьего спорта «Орловчанка»

Северная граница – от точки 1 в месте схождения административных границ Знаменского и Болховского районов с Орловским муниципальным округом на восток по административной границе Орловского муниципального округа до пересечения с автомобильной дорогой М-2 «Крым» точке 2.

Восточная граница – от точки 2 в месте пересечения административной границы Орловского муниципального округа с автомобильной дорогой М-2 «Крым» на юг по административной границе Орловского муниципального района до пересечения с автомобильной дорогой 54 ОП РЗ 54К-109 «Орел – Ефремов» – Золотарево (с 0 + 000 по 9 + 050) в точке 3.

Южная граница – от точки 3 в месте пересечения административной границы Орловского муниципального округа с автомобильной дорогой 54 ОП РЗ 54К-109 «Орел – Ефремов» – Золотарево (с 0 + 000 по 9 + 050) на северо-запад по этой автомобильной дороге через н. п. Красная Звезда, Домнино, Знаменское, Крутая Гора, Лесная до пересечения с административной границей города Орла, далее по этой административной границе до пересечения с автомобильной дорогой М-2 «Крым» в точке 5, далее на север по этой автомобильной дороге до пересечения с административной границей города Орел в точке 6, далее на восток по этой административной границе до пересечения с автомобильной дорогой М-2 «Крым» в точке 7, далее на север по этой автомобильной дороге до пересечения с грунтовой автомобильной дорогой на н. п. Орел в точке 8, далее на северо-запад по этой грунтовой автомобильной дороге через точки 9–22 до пересечения с грунтовой автомобильной дорогой Стальной Конь – Вязки в точке 23, далее на север по грунтовой автомобильной дороге Стальной Конь – Вязки через точки 24–33 до пересечения с южной границей н. п. Вязки в точке 34, далее на восток по этой границе до пересечения с грунтовой автомобильной дорогой на н. п. Вязки в точке 35, далее на северо-запад по этой грунтовой автомобильной дороге через точку 36 до пересечения с р. Окой в точке 37, далее на северо-запад по условной прямой до точки 38 на правом берегу р. Оки, далее на запад по правому берегу р. Оки до пересечения с р. Мезенкой, далее на запад по правому берегу р. Мезенки до пересечения с границей н. п. Спицино в точке 39, далее на север, запад и юг по границе н. п. Спицино до пересечения с грунтовой автомобильной дорогой Спицино – Стрелецкий в точке 40, далее на юг по грунтовой автомобильной дороге Спицино – Стрелецкий через н. п. Докукинский, через точки 41, 42 до пересечения с западной границей н. п. Докунинский в точке 43, далее на юг по этой границе до пересечения с грунтовой автомобильной дорогой Спицино – Стрелецкий в точке 44, далее на запад по этой грунтовой автомобильной дороге через точки 45–48 до пересечения с автомобильной дорогой 54 ОП РЗ 54К-16 Орел – Знаменское (с 5 + 380 по 30 + 890) в точке 49.

Западная граница – от точки 49 в месте пересечения грунтовой автомобильной дороги Спицино – Стрелецкий с автомобильной дорогой 54 ОП

РЗ 54К-16 Орел – Знаменское (с 5 + 380 по 30 + 890) на север по автомобильной дороге 54 ОП РЗ 54К-16 Орел – Знаменское (с 5 + 380 по 30 + 890) через н. п. Зеленый, Болотовские Дворы, Болотово, Бакланово до пересечения с административной границей Орловского муниципального округа и Знаменского района в точке 50, далее на север по этой административной границе до места схождения административных границ Орловского муниципального округа, Знаменского и Болховского районов в точке 1.

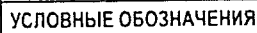
Из границ охотничьего угодья исключены территории населенных пунктов, кварталы 1, 4 лесопарковой зоны Орловского участкового лесничества Орловского лесничества и лесные кварталы 1–24 Володарского участкового лесничества Орловского лесничества.

В границах охотничьего угодья расположены лесные кварталы 30–40 Володарского участкового лесничества Орловского лесничества.

Сведения о характерных точках границ охотничьего угодья Орловской областной общественной организации детского отдыха, туризма и стрелково-охотничьего спорта «Орловчанка» в системе координат МСК-57

Номер точки	Координаты, метры	
	X	Y
1	2	3
1	391856,82	1273568,36
2	376307,84	1306750,16
3	348384,10	1312179,06
4	356439,36	1297374,20
5	358139,88	1296828,40
6	364923,60	1297955,08
7	365976,90	1298081,12
8	367239,32	1298648,26
9	367449,28	1298430,16
10	367467,52	1298397,30
11	367686,10	1298079,16
12	367693,32	1298071,16
13	367890,34	1297900,02
14	367912,50	1297883,46
15	367924,14	1297877,12
16	368448,18	1297626,04
17	368471,32	1297610,84
18	368549,12	1297569,38
19	368570,70	1297560,84
20	368627,96	1297504,78
21	368625,42	1297500,34
22	368310,42	1296981,10
23	368195,54	1296364,58
24	369387,74	1296464,06
25	369423,80	1296462,26
26	369600,24	1296454,00

1	2	3
27	369619,26	1296453,12
28	369743,34	1296445,74
29	370143,12	1296423,86
30	370321,20	1296413,12
31	370523,76	1296401,52
32	370548,72	1296400,00
33	370634,66	1296402,62
34	370644,80	1296402,54
35	370862,52	1296296,30
36	370986,44	1296198,48
37	371014,24	1296160,42
38	371035,66	1296137,80
39	366369,96	1285595,58
40	365737,82	1284406,10
41	364763,52	1284596,56
42	364563,44	1284654,28
43	364535,80	1284662,38
44	364260,96	1284722,86
45	364146,24	1284338,38
46	364111,16	1283935,60
47	364062,66	1283708,36
48	364014,16	1283575,38
49	363841,20	1283258,08
50	381632,74	1272914,36

[illegible]

18. Покровский район

18.1. Общество с ограниченной ответственностью «Лес»

Северная граница – от точки 1 в месте схождения административных границ Залегощенского, Верховского и Покровского районов на восток по административной границе Покровского и Верховского районов до точки 2 на этой административной границе у р. Труды.

Восточная граница – от точки 2 на административной границе Покровского и Верховского районов у р. Труды на запад по условной прямой до пересечения с р. Труды в точке 3, далее на юго-запад по средней линии русла р. Труды до пересечения с границей н. п. Нижний Туровец в точке 4, далее на запад по этой границе до пересечения с грунтовой автомобильной дорогой Нижний Туровец – Покровское в точке 5.

Южная граница – от точки 5 в месте пересечения западной границы н. п. Нижний Туровец с грунтовой автомобильной дорогой Нижний Туровец – Покровское на запад по этой грунтовой автомобильной дороге через точки 6, 7, через н. п. Взаимопомощь до пересечения с автомобильной дорогой 54 ОП РЗ 54К-4 Покровское – Верховье (с 11 + 355 по 30 + 444) в точке 8, далее на юг по этой автомобильной дороге до пересечения с автомобильной дорогой 54 ОП РЗ 54К-321 «Покровское – Верховье» – Протасово (с 0 + 000 по 2 + 171) в точке 9.

Западная граница – от точки 9 в месте пересечения автомобильной дороги 54 ОП РЗ 54К-4 Покровское – Верховье (с 11 + 355 по 30 + 444) с автомобильной дорогой 54 ОП РЗ 54К-321 «Покровское – Верховье» – Протасово (с 0 + 000 по 2 + 171) на северо-запад по автомобильной дороге 54 ОП РЗ 54К-321 «Покровское – Верховье» – Протасово (с 0 + 000 по 2 + 171) через н. п. Желановка до пересечения с южной границей н. п. Протасово в точке 10, далее на восток, север и запад по этой границе до пересечения с грунтовой автомобильной дорогой Протасово – Хитрово в точке 11, далее на север по этой грунтовой автомобильной дороге через н. п. Самарка, через точки 12–18 до пересечения с административной границей Покровского и Залегощенского районов в точке 19, далее на северо-восток по административной границе Покровского и Залегощенского районов до места схождения административных границ Залегощенского, Верховского и Покровского районов в точке 1.

Из границ охотничьего угодья исключены территории населенных пунктов.

В границах охотничьего угодья расположены лесные кварталы 4, 5, 34, 35 Покровского участкового лесничества Глазуновского лесничества.

Сведения о характерных точках границ охотничьего угодья общества с ограниченной ответственностью «Лес» в системе координат МСК-57

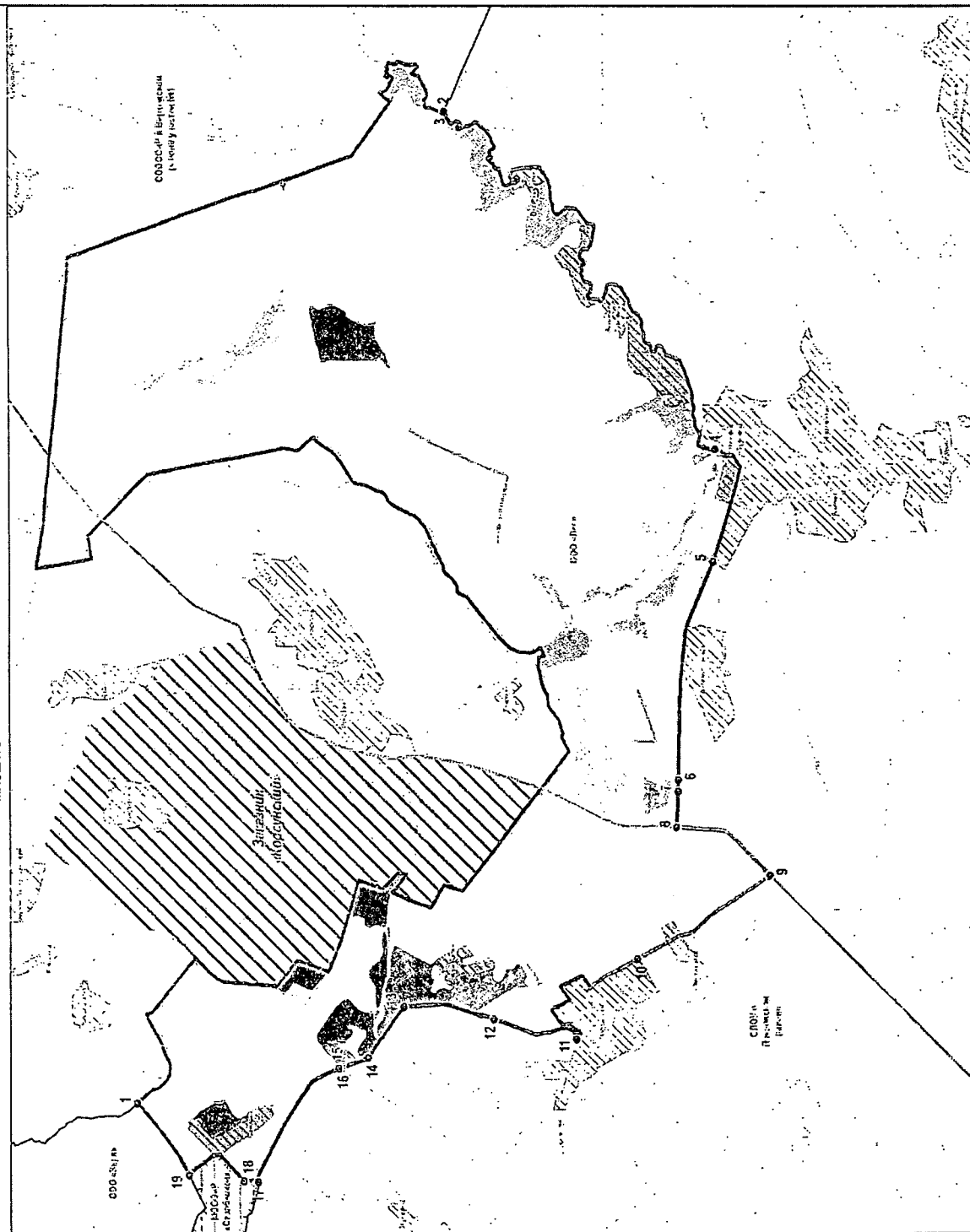
Номер точки	Координаты, метры	
	X	Y
1	334050,66	1346166,87
2	329806,46	1359692,56
3	329807,61	1359688,89
4	326110,23	1355112,41
5	326148,79	1353571,19
6	326631,91	1350596,76
7	326635,88	1350443,97
8	326655,30	1349957,12
9	325383,03	1349298,70
10	327203,42	1348150,17
11	328034,94	1347037,82
12	329169,55	1347316,01
13	330398,96	1347490,78
14	330886,78	1346789,75
15	331253,45	1346653,22
16	331281,70	1346643,46
17	332395,38	1345087,80
18	332589,87	1345101,73
19	333343,19	1345179,04

КАРТА-СХЕМА ЗАКРЕПЛЕННОГО ОХОТНИЧЬЕГО УГОДЬЯ

ООО «Лес»
МАСШТАБ 1:50 000

УСЛОВНЫЕ ОБОЗНАЧЕНИЯ

- Пункты:
 - 1. Пункты государственной границы
 - 2. Пункты государственной границы
 - 3. Пункты государственной границы
 - 4. Пункты государственной границы
 - 5. Пункты государственной границы
 - 6. Пункты государственной границы
 - 7. Пункты государственной границы
 - 8. Пункты государственной границы
 - 9. Пункты государственной границы
 - 10. Пункты государственной границы
 - 11. Пункты государственной границы
 - 12. Пункты государственной границы
 - 13. Пункты государственной границы
 - 14. Пункты государственной границы
 - 15. Пункты государственной границы
 - 16. Пункты государственной границы
 - 17. Пункты государственной границы
 - 18. Пункты государственной границы
 - 19. Пункты государственной границы
- Линии:
 - 1. Линии государственной границы
 - 2. Линии государственной границы
 - 3. Линии государственной границы
 - 4. Линии государственной границы
 - 5. Линии государственной границы
 - 6. Линии государственной границы
 - 7. Линии государственной границы
 - 8. Линии государственной границы
 - 9. Линии государственной границы
 - 10. Линии государственной границы
 - 11. Линии государственной границы
 - 12. Линии государственной границы
 - 13. Линии государственной границы
 - 14. Линии государственной границы
 - 15. Линии государственной границы
 - 16. Линии государственной границы
 - 17. Линии государственной границы
 - 18. Линии государственной границы
 - 19. Линии государственной границы
- Текст:
 - 1. Текстовые обозначения
 - 2. Текстовые обозначения
 - 3. Текстовые обозначения
 - 4. Текстовые обозначения
 - 5. Текстовые обозначения
 - 6. Текстовые обозначения
 - 7. Текстовые обозначения
 - 8. Текстовые обозначения
 - 9. Текстовые обозначения
 - 10. Текстовые обозначения
 - 11. Текстовые обозначения
 - 12. Текстовые обозначения
 - 13. Текстовые обозначения
 - 14. Текстовые обозначения
 - 15. Текстовые обозначения
 - 16. Текстовые обозначения
 - 17. Текстовые обозначения
 - 18. Текстовые обозначения
 - 19. Текстовые обозначения



18.2. Местная общественная организация охотников и рыболовов «Столбцкое»

Северная граница – от точки 1 в месте схождения административных границ Покровского, Залегощенского и Свердловского районов на восток по административной границе Покровского и Залегощенского районов до пересечения с грунтовой автомобильной дорогой Журавец – Самарка – Верхнее Скворчее в точке 2.

Восточная граница – от точки 2 в месте пересечения административной границы Покровского и Залегощенского районов с грунтовой автомобильной дорогой Журавец – Самарка – Верхнее Скворчее на юг по этой грунтовой автомобильной дороге через н. п. Самарка, Журавец, через точки 3–9 до пересечения с грунтовой автомобильной дорогой Журавец – Успенское в точке 10, далее на восток по грунтовой автомобильной дороге Журавец – Успенское до пересечения с автомобильной дорогой 54 ОП РЗ 54К-303 «Покровское – Верховье» – Успенское (с 0 + 000 по 11 + 283) в точке 11, далее на юг по автомобильной дороге 54 ОП РЗ 54К-303 «Покровское – Верховье» – Успенское (с 0 + 000 по 11 + 283) до пересечения с ЛЭП в точке 12, далее на запад по ЛЭП до пересечения с грунтовой автомобильной дорогой Вторая Васильевка – Журавец в точке 13, далее на юг по грунтовой автомобильной дороге Вторая Васильевка – Журавец до пересечения с ЛЭП в точке 14, далее на запад по ЛЭП до пересечения с восточной границей н. п. Ивановка в точке 15, далее на север по этой границе до пересечения с ЛЭП в точке 16, далее на юго-запад по ЛЭП через точки 17–20 до пересечения с северной границей н. п. Хрущевка в точке 21, далее на запад по этой границе до пересечения с грунтовой автомобильной дорогой Хрущевка – Даниловка в точке 22, далее на юг по этой грунтовой автомобильной дороге через точку 23 до пересечения с границей н. п. Даниловка в точке 24, далее на юг по границе н. п. Даниловка до пересечения с грунтовой автомобильной дорогой Даниловка – Покровское в точке 25, далее на юг по этой грунтовой автомобильной дороге через точки 26, 27 до пересечения с автомобильной дорогой 54 ОП РЗ 54К-328 2-я Васильевка – Покровское (с 0 + 096 по 11 + 578) в точке 28, далее на юг по этой автомобильной дороге через н. п. Вторая Васильевка, Осинки до пересечения с западной границей н. п. Покровское в точке 29, далее на запад по этой границе до пересечения с грунтовой автомобильной дорогой Покровское – Вязовое в точке 30, далее на юг по этой грунтовой автомобильной дороге через точки 31, 32 до пересечения с западной границей н. п. Покровское в точке 33, далее на юг по этой границе до пересечения с грунтовой автомобильной дорогой Покровское – Вязовое в точке 34, далее на юг по этой грунтовой автомобильной дороге через точки 35, 36 до пересечения с автомобильной дорогой 54 ОП РЗ 54К-308 «2-я Васильевка – Покровское» – Федоровка (с 0 + 000 по 12 + 000) в точке 37.

Южная граница – от точки 37 в месте пересечения грунтовой автомобильной дороги Покровское – Вязовое с автомобильной дорогой 54 ОП РЗ 54К-308 «2-я Васильевка – Покровское» – Федоровка (с 0 + 000 по 12 + 000) на юго-запад по автомобильной дороге 54 ОП РЗ 54К-308 «2-я Васильевка –

Покровское» – Федоровка (с 0 + 000 по 12 + 000) через н. п. Чибисовка до пересечения с автомобильной дорогой 54 ОП РЗ 54К-324 Федоровка – Алексеевка (с 0 + 000 по 13 + 000), далее на северо-запад по автомобильной дороге 54 ОП РЗ 54К-324 Федоровка – Алексеевка (с 0 + 000 по 13 + 000) через н. п. Алексеевка до пересечения с автомобильной дорогой 54 ОП РЗ 54К-306 «Орел – Тамбов» – Алексеевка (с 0 + 000 по 8 + 700), далее на север по автомобильной дороге 54 ОП РЗ 54К-306 «Орел – Тамбов» – Алексеевка (с 0 + 000 по 8 + 700) через н. п. Верхняя Сергеевка до пересечения с автомобильной дорогой Р-119 «Орел – Тамбов», далее на запад по автомобильной дороге Р-119 «Орел – Тамбов» до пересечения с административной границей Свердловского и Покровского районов в точке 38.

Западная граница – от точки 38 в месте пересечения административной границы Свердловского и Покровского районов с автомобильной дорогой Р-119 «Орел – Тамбов» на север по административной границе Свердловского и Покровского районов до места схождения административных границ Покровского, Залегощенского и Свердловского районов в точке 1.

Из границ охотничьего угодья исключены территории населенных пунктов.

В границах охотничьего угодья расположены лесные кварталы 1–3, 6–8, 13–18, 33, 34, 36, 39, 41 Покровского участкового лесничества Глазуновского лесничества.

Сведения о характерных точках границ охотничьего угодья местной общественной организации охотников и рыболовов «Столбецкое»
в системе координат МСК-57

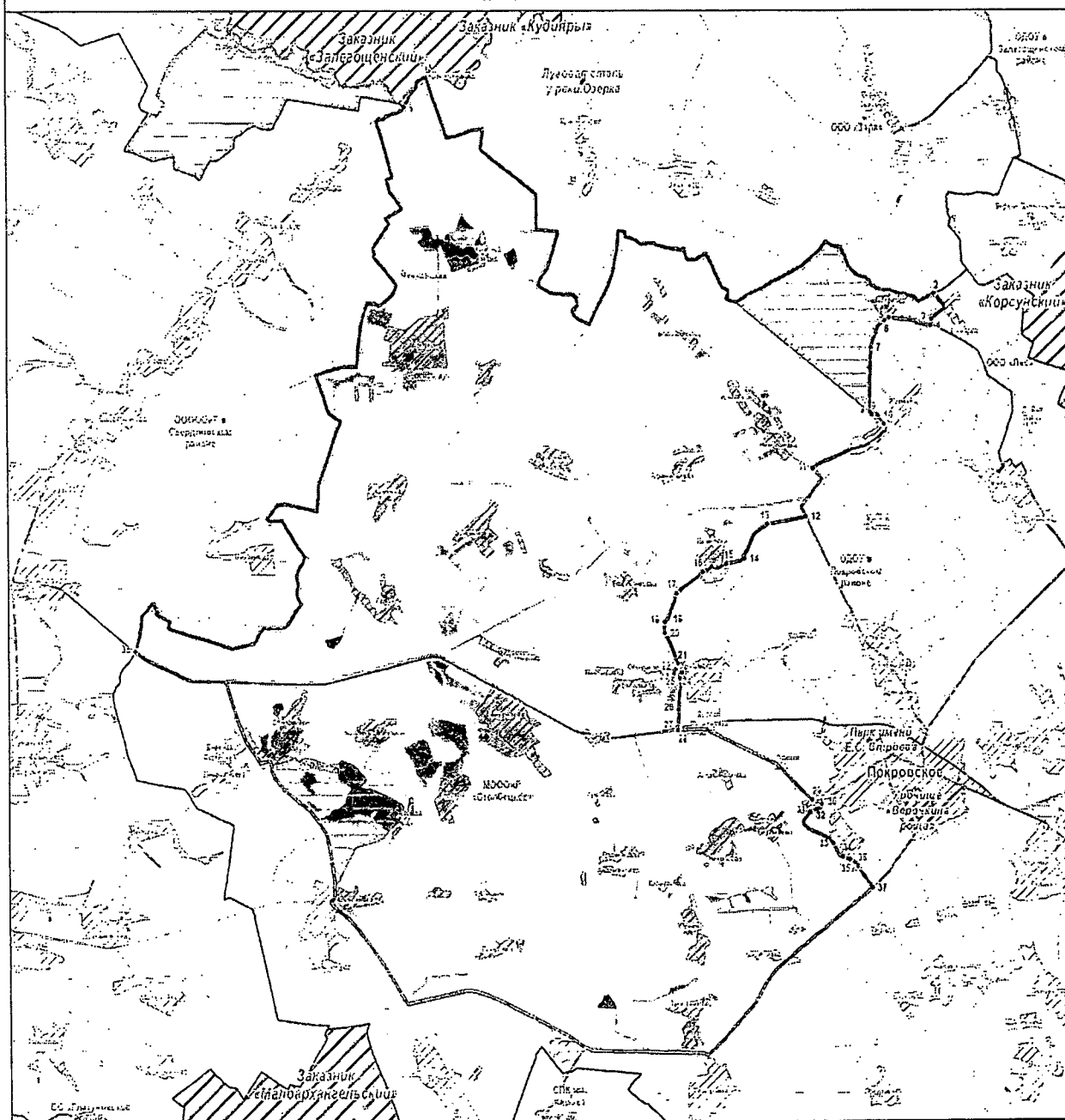
Номер точки	Координаты, метры	
	X	Y
1	2	3
1	338812,33	1329515,18
2	333343,19	1345179,04
3	332589,87	1345101,73
4	332395,38	1345087,80
5	332628,96	1343851,71
6	332552,60	1343713,12
7	331733,82	1343315,03
8	329792,28	1343291,44
9	329718,04	1343344,73
10	329440,30	1343692,11
11	328117,12	1341560,83
12	326714,85	1341349,78
13	326489,48	1340210,13
14	325474,04	1339526,50
15	325338,38	1338976,99
16	325093,85	1338276,53
17	324458,36	1337490,02
18	323718,19	1337233,38

1	2	3
19	323625,58	1337147,39
20	323297,50	1337141,43
21	322394,36	1337517,49
22	322256,52	1337463,67
23	322118,28	1337410,83
24	322135,72	1337640,89
25	321958,51	1337582,78
26	321039,28	1337543,44
27	320520,73	1337517,00
28	320443,14	1337509,12
29	318350,59	1341492,82
30	318228,14	1341777,11
31	317988,95	1341445,49
32	317978,81	1341434,52
33	317071,01	1342117,17
34	316679,74	1342385,11
35	316589,44	1342607,40
36	316390,70	1342852,35
37	315739,78	1343272,12
38	322793,68	1321435,15

КАРТА-СХЕМА ЗАКРЕПЛЕННОГО ОХОТНИЧЬЕГО УГОДЬЯ

МОООиР «Столбцкое»

МАСШТАБ 1:110 000



УСЛОВНЫЕ ОБОЗНАЧЕНИЯ

[illegible]

19. Свердловский район

19.1. Общество с ограниченной ответственностью
«Охотрыбхозяйство «МТС Змиевка»

Северная граница – от точки 1 в месте пересечения трех административных границ Кромского, Свердловского районов и Орловского муниципального округа на северо-восток по административной границе Орловского муниципального округа и Свердловского района до пересечения с автомобильной дорогой 54 ОП РЗ 54К-332 «Змиевка – Никольское» – Плоское – Поваляевы Дворы (с 0 + 000 по 13 + 940) в точке 2.

Восточная граница – от точки 2 в месте пересечения автомобильной дороги 54 ОП РЗ 54К-332 «Змиевка – Никольское» – Плоское – Поваляевы Дворы (с 0 + 000 по 13 + 940) с административной границей Орловского муниципального округа и Свердловского района на юго-восток по этой автомобильной дороге через н. п. Плоское, н. п. Философово до пересечения с автомобильной дорогой 54 ОП РЗ 54К-331 Змиевка – Никольское (с 1 + 800 по 22 + 220), далее на запад по этой автомобильной дороге до пересечения с автомобильной дорогой 54 ОП РЗ 54К-333 Никольское – Знаменское (с 0 + 000 по 7 + 000) в точке 3 возле н. п. Никольское.

Южная граница – от точки 3 в месте пересечения автомобильных дорог 54 ОП РЗ 54К-331 Змиевка – Никольское (с 1 + 800 по 22 + 220) и 54 ОП РЗ 54К-333 Никольское – Знаменское (с 0 + 000 по 7 + 000) возле н. п. Никольское на юг по автомобильной дороге 54 ОП РЗ 54К-333 Никольское – Знаменское (с 0 + 000 по 7 + 000) до пересечения с границей н. п. Знаменское в точке 4, далее в западном направлении по западной границе н. п. Знаменское до пересечения с грунтовой автомобильной дорогой в точке 5, далее по этой грунтовой автомобильной дороге через точки 6–11 до пересечения с административной границей Кромского и Свердловского районов в точке 12.

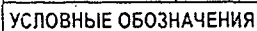
Западная граница – от точки 12 в месте пересечения грунтовой автомобильной дороги с административной границей Кромского и Свердловского районов возле н. п. Знаменское на север по этой административной границе до места пересечения трех административных границ Кромского, Свердловского районов и Орловского муниципального округа в точке 1.

Из границ охотничьего угодья исключены территории населенных пунктов.

В границах охотничьего угодья расположены лесные кварталы 1–13, 16, 24 Глазуновского лесничества Свердловского участкового лесничества.

Сведения о характерных точках границ охотничьего угодья общества
с ограниченной ответственностью «Охотрыбхозяйство «МТС Змиевка»
в системе координат МСК-57

Номер точки	Координаты, метры	
	X	Y
1	331320,58	1285279,74
2	332602,51	1286322,20
3	323223,05	1290539,65
4	317105,53	1288103,49
5	316098,26	1288354,00
6	316071,20	1288252,52
7	316031,52	1288263,63
8	316033,05	1287969,77
9	316028,51	1287714,92
10	316034,64	1287396,68
11	316055,28	1287337,94
12	316105,95	1286202,13

[illegible]

19.2. Общество с ограниченной ответственностью «Техно Альянс»

Северная граница – от точки 1 в месте пересечения административной границы Орловского муниципального округа и Свердловского района с автомобильной дорогой 54 ОП РЗ 54К-332 «Змиевка – Никольское» – Плоское – Поваляевы Дворы (с 0 + 000 по 13 + 940) на восток по административной границе Орловского муниципального округа и Свердловского района до пересечения с грунтовой автомобильной дорогой возле н. п. Змиево в точке 2, далее на юго-восток по этой грунтовой автомобильной дороге через точку 3 до пересечения с н. п. Змиево в точке 4, далее в общем южном направлении по границе н. п. Змиево, огибая его с западной стороны, до места пресечения с автомобильной дорогой 54 ОП РЗ 54К-342 Змиевка – Яковлево – Змиево (с 0 + 000 по 15 + 000) в точке 5, далее на юго-восток по автомобильной дороге 54 ОП РЗ 54К-342 Змиевка – Яковлево – Змиево (с 0 + 000 по 15 + 000) до точки 6 на границе н. п. Дурново.

Восточная граница – от точки 6 на автомобильной дороге 54 ОП РЗ 54К-342 Змиевка – Яковлево – Змиево (с 0 + 000 по 15 + 000) и границе н. п. Дурново в южном направлении по южной границе н. п. Дурново до пересечения с лесополосой в точке 7, далее на юг по лесополосе до пересечения с автомобильной дорогой 54 ОП РЗ 54К-331 Змиевка – Никольское (с 1 + 800 по 22 + 220) в точке 8, далее на восток по автомобильной дороге 54 ОП РЗ 54К-331 Змиевка – Никольское (с 1 + 800 по 22 + 220) до пересечения с границей н. п. Марьевка в точке 9, далее в юго-восточном направлении по границе н. п. Марьевка до пересечения со средним руслом ручья без названия в точке 10, далее на юг по средней линии русла ручья без названия до пересечения с р. Пирожково в точке 11, далее на юго-запад по р. Пирожково до пересечения с р. Рыбницей возле н. п. Пенькозаводской, далее на юго-восток по р. Рыбнице до пересечения с р. Большая Рыбница, далее на юг по р. Большая Рыбница до пересечения с административной границей Глазуновского и Свердловского районов в точке 12.

Южная граница – от точки 12 в месте пересечения р. Большая Рыбница с административной границей Глазуновского и Свердловского районов на запад по этой административной границе до пересечения трех административных границ Глазуновского, Свердловского и Кромского районов в точке 13.

Западная граница – от точки 13 в месте пересечения трех административных границ Глазуновского, Свердловского и Кромского районов на запад по административной границе Свердловского и Кромского районов до пересечения с грунтовой автомобильной дорогой у н. п. Знаменское, далее в восточном направлении по этой грунтовой автомобильной дороге через точки 15–20 до пересечения с границей н. п. Знаменское в точке 21, далее в северном направлении по границе н. п. Знаменское до пересечения с автомобильной дорогой 54 ОП РЗ 54К-333 Никольское – Знаменское (с 0 + 000 по 7 + 000) в точке 22, далее на север по автомобильной дороге 54 ОП РЗ 54К-333 Никольское – Знаменское (с 0 + 000 по 7 + 000) до пересечения с автомобильной дорогой 54 ОП РЗ 54К-331 Змиевка – Никольское (с 1 + 800 по

22 + 220), далее на восток по автомобильной дороге 54 ОП РЗ 54К-331 Змиевка – Никольское (с 1 + 800 по 22 + 220) до пересечения с автомобильной дорогой 54 ОП РЗ 54К-332 «Змиевка – Никольское» – Плоское – Поваляевы Дворы (с 0 + 000 по 13 + 940), далее на северо-запад по этой автомобильной дороге через н. п. Никольское, Философово, Плоское до пересечения с административной границей Орловского муниципального округа и Свердловского района в точке в точке 1.

Из границ охотничьего угодья исключены территории населенных пунктов.

В границах охотничьего угодья расположены лесные кварталы 13, 15–17, 19, 20, 22, 24, 26 Глазуновского лесничества Свердловского участкового лесничества.

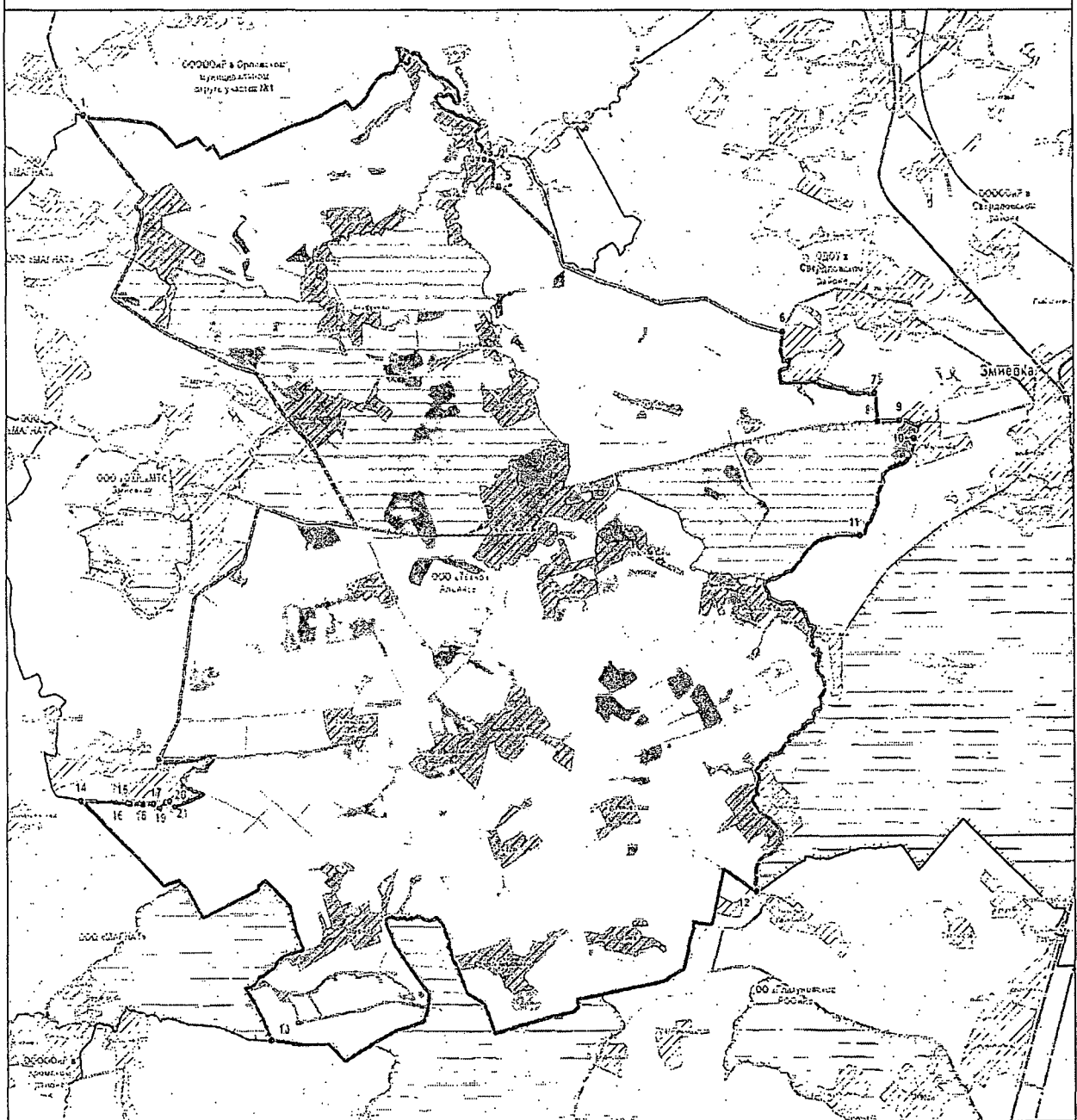
Сведения о характерных точках границ охотничьего угодья общества
с ограниченной ответственностью «Техно Альянс»
в системе координат МСК-57

Номер точки	Координаты, метры	
	X	Y
1	332602,51	1286322,20
2	331698,63	1296179,04
3	331553,13	1296026,32
4	331552,44	1296031,26
5	330901,14	1296395,80
6	327432,69	1303231,14
7	325949,25	1305434,58
8	325275,88	1305514,83
9	325293,82	1306039,36
10	324865,66	1306396,48
11	322504,09	1305080,35
12	313890,34	1302555,49
13	310258,65	1290815,78
14	316105,95	1286202,13
15	316055,28	1287337,94
16	316034,64	1287396,68
17	316028,51	1287714,92
18	316033,05	1287969,77
19	316031,52	1288263,63
20	316071,20	1288252,52
21	316098,26	1288354,00
22	317105,53	1288103,49

КАРТА-СХЕМА ЗАКРЕПЛЕННОГО ОХОТНИЧЬЕГО УГОДЬЯ.

ООО «Техно.Альянс»

МАСШТАБ 1:90 000



УСЛОВНЫЕ ОБОЗНАЧЕНИЯ

[illegible]

19.3. Орловская областная общественная организация охотников и рыболовов в Свердловском районе

Северная граница – от точки 1 в месте пересечения линии железной дороги 406 км – Поньри с административной границей Орловского муниципального округа и Свердловского района на восток по этой административной границе до места схождения трех административных границ Орловского муниципального округа, Свердловского и Залегощенского районов в точке 2, далее на восток по административной границе Залегощенского и Свердловского районов до пересечения с административной границей Покровского района в точке 3.

Восточная граница – от точки 3 в месте пересечения трех административных границ Свердловского, Залегощенского и Покровского районов на юг по административной границе Покровского и Свердловского районов до пересечения с административной границей Малоархангельского района в точке 4.

Южная граница – от точки 4 в месте пересечения трех административных границ Свердловского, Малоархангельского и Покровского районов на запад по административной границе Свердловского и Малоархангельского районов до пересечения с административной границей Глазуновского района в точке 5, далее на запад по административной границе Глазуновского и Свердловского районов до пересечения с границей н. п. Куракинский Разъезд в точке 6.

Западная граница – от точки 6 в месте пересечения административной границы Глазуновского и Свердловского районов с границей н. п. Куракинский Разъезд в северном направлении до пересечения границы н. п. Куракинский Разъезд с линией железной дороги 406 км – Поньри в точке 7, далее на север по линии железной дороги 406 км – Поньри через н. п. Змиевка, н. п. Еропкино-Большак до пересечения с административной границей Орловского муниципального округа и Свердловского района в точке 1.

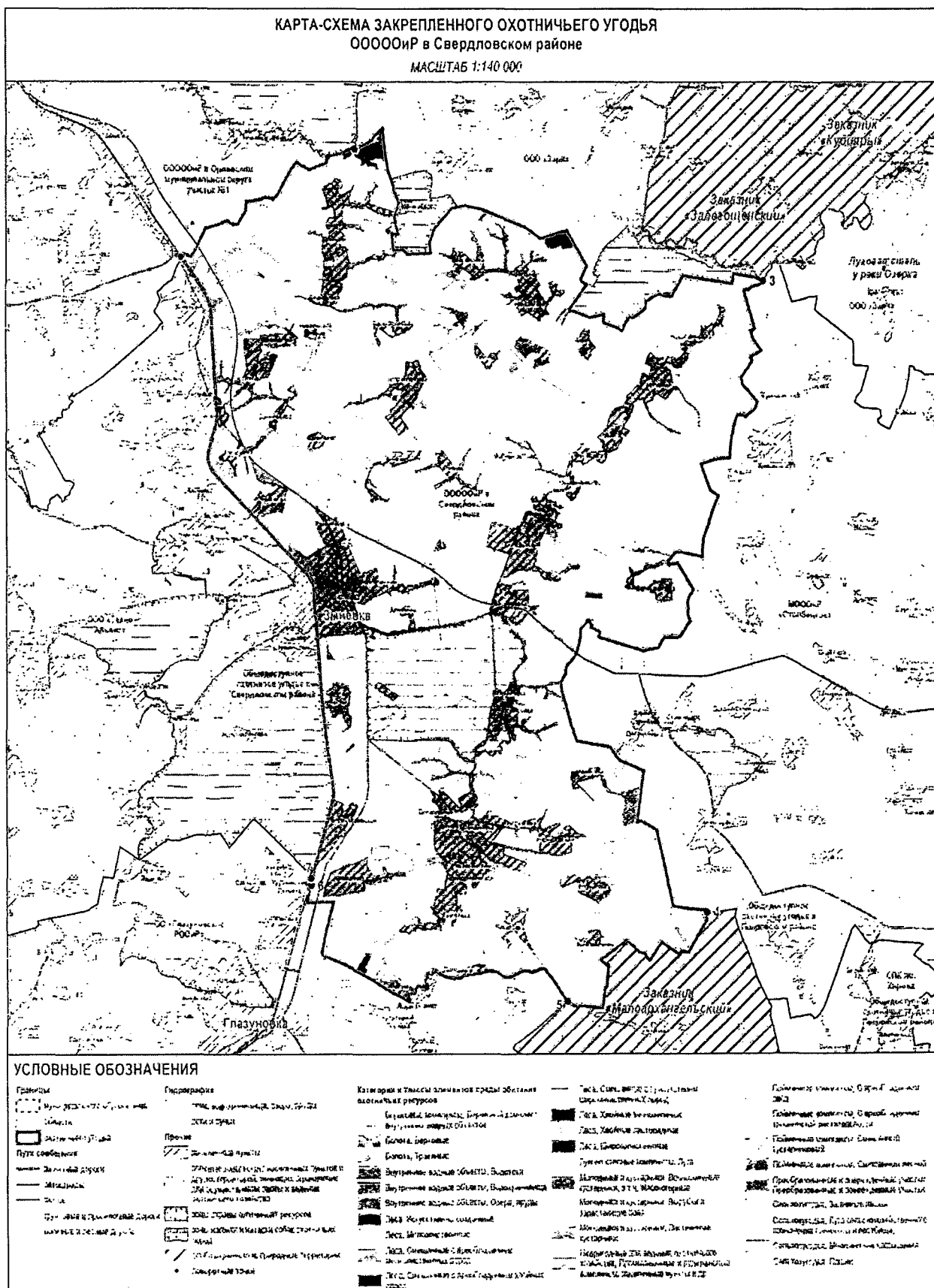
Из границ охотничьего угодья исключены территории населенных пунктов.

В границах охотничьего угодья расположены лесные кварталы 21–23, 27 Глазуновского лесничества Свердловского участкового лесничества.

Сведения о характерных точках границ охотничьего угодья Орловской областной общественной организации охотников и рыболовов в Свердловском районе в системе координат МСК-57

Номер точки	Координаты, метры	
	X	Y
1	2	3
1	339833,35	1304432,51
2	344407,58	1311960,00
3	338812,33	1329515,18
4	311583,90	1327067,48

1	2	3
5	307744,48	1321042,98
6	312745,25	1310034,23
7	313039,52	1310023,59



20. Сосковский район

20.1. Орловская областная общественная организация охотников и рыболовов
в Сосковском районе

Северная граница – от точки 1 в месте пересечения трех административных границ Шаблыкинского, Сосковского и Урицкого районов на восток по административной границе Урицкого и Сосковского районов до пересечения с автомобильной дорогой 54 ОП РЗ 54К-17 Нарышкино – Сосково (с 15 + 370 по 37 + 196) в точке 2.

Восточная граница – от точки 2 в месте пересечения автомобильной дороги 54 ОП РЗ 54К-17 Нарышкино – Сосково (с 15 + 370 по 37 + 196) с административной границей Урицкого и Сосковского районов на юг по автомобильной дороге 54 ОП РЗ 54К-17 Нарышкино – Сосково (с 15 + 370 по 37 + 196) через н. п. Прилепы до пересечения с автомобильной дорогой 54 ОП РЗ 54К-354 Сосково – Мураевка – Должонки (с 1 + 530 по 18 + 650) в н. п. Сосково, далее на юго-восток по автомобильной дороге 54 ОП РЗ 54К-354 Сосково – Мураевка – Должонки (с 1 + 530 по 18 + 650) через н. п. Мураевка, н. п. Цвеленево, н. п. Должонки до пересечения с границей н. п. Должонки в точке 3, далее по западной границе н. п. Должонки до пересечения с административной границей Кромского и Сосковского районов в точке 4, далее на запад по этой административной границе до пересечения с р. Кримегой в точке 5 около н. п. Чистое Поле.

Южная граница – от точки 5 в месте пересечения административной границы Кромского и Сосковского районов с р. Кримега на запад по левому берегу р. Кримеги до пересечения с границей н. п. Городище в точке 6, далее в северном направлении по границе н. п. Городище до пересечения с грунтовой автомобильной дорогой в точке 7, далее по этой грунтовой автомобильной дороге через точки 8–10 до пересечения с границей н. п. Прилепы в точке 11, далее по южной границе н. п. Прилепы, а затем по границе н. п. Рыжково до пересечения с автомобильной дорогой 54 ОП РЗ 54К-362 «Сосково – Волчи Ямы» – Жихарево (с 0 + 000 по 6 + 200) в точке 12, далее по этой автомобильной дороге н. п. Ключниково до пересечения с грунтовой автомобильной дорогой в н. п. Новоключниковский в точке 13, далее по северной границе н. п. Новоключниковский до пересечения с грунтовой автомобильной дорогой в точке 14, далее на запад по грунтовой автомобильной дороге через точки 15, 16 до точки 17, далее на запад по условной прямой до административной границы Дмитровского и Сосковского районов в точке 18.

Западная граница – от точки 18 на административной границе Дмитровского и Сосковского районов на северо-восток по этой административной границе до места схождения трех административных границ Дмитровского, Сосковского и Шаблыкинского районов, далее на север по административной границе Шаблыкинского и Сосковского районов до места

схождения трех административных границ Шаблыкинского, Сосковского и Урицкого районов в точке 1.

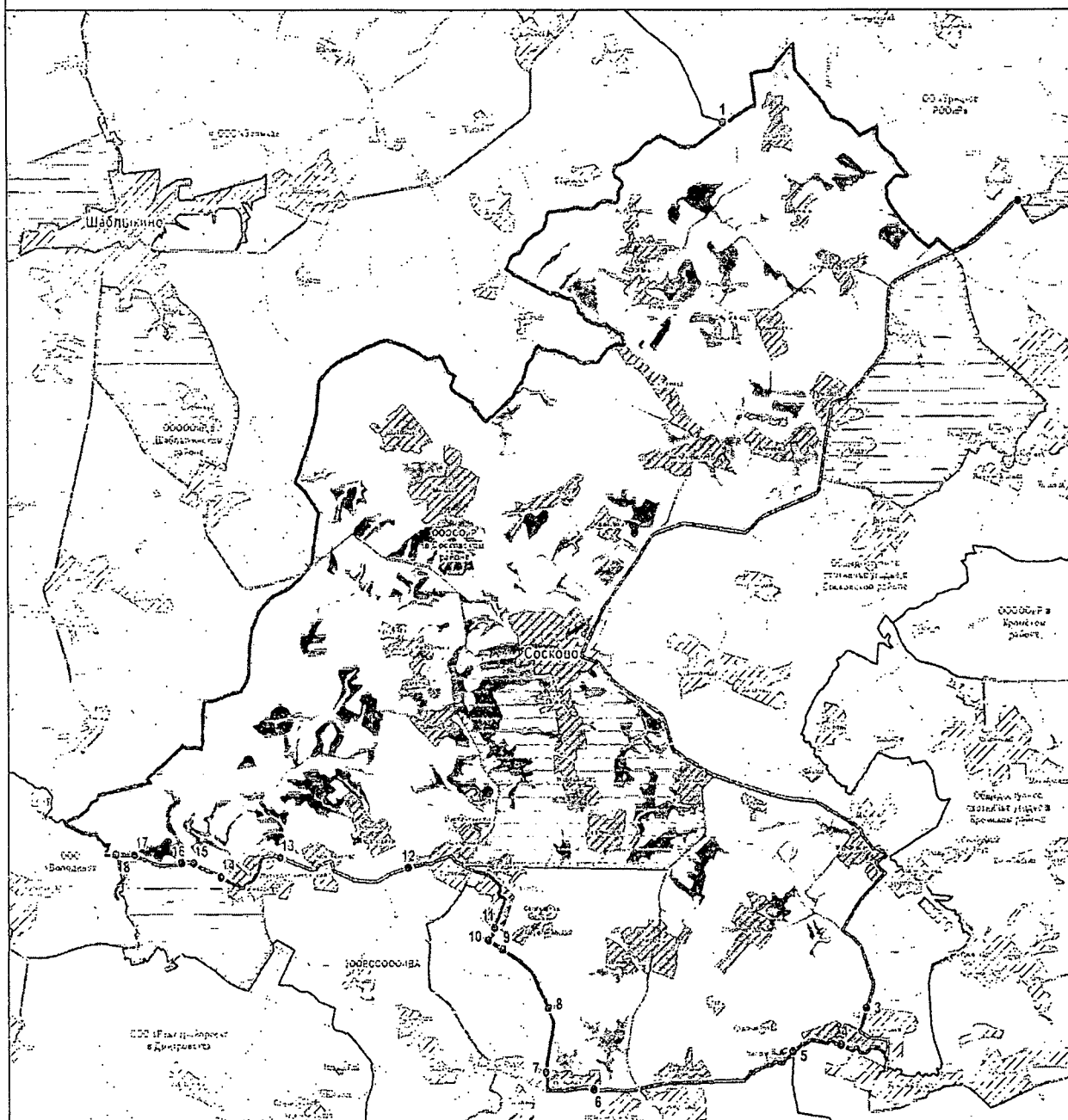
Из границ охотничьего угодья исключены территории населенных пунктов.

В границах охотничьего угодья расположены лесные кварталы 54, 57, 58, 60, 61, 64, 66, 67 Орловского лесничества Урицкого участкового лесничества.

Сведения о характерных точках границ охотничьего угодья Орловской областной общественной организации охотников и рыболовов в Сосковском районе в системе координат МСК-57

Номер точки	Координаты, метры	
	X	Y
1	349304,17	1248595,20
2	347009,66	1257330,91
3	323116,01	1252777,09
4	322038,70	1252009,62
5	321837,95	1250591,48
6	320739,82	1244695,29
7	321252,58	1243293,01
8	323138,53	1243363,76
9	324863,04	1242031,89
10	325149,20	1241615,73
11	325522,09	1241793,79
12	327444,92	1239858,62
13	327319,69	1239247,77
14	327038,83	1233704,12
15	327462,48	1232891,17
16	327470,46	1232539,08
17	327712,26	1231137,31
18	327725,28	1230590,65

КАРТА-СХЕМА ЗАКРЕПЛЕННОГО ОХОТНИЧЬЕГО УГОДЬЯ
00000иР в Сосковском районе
МАСШТАБ 1:110 000



УСЛОВНЫЕ ОБОЗНАЧЕНИЯ

Грибы	Гидрография	Категории и классы элементов среды обитания животных	Растения	Голые землекопы
<ul style="list-style-type: none"> Березовый гриб (Boletus edulis) Лисички (Cantharellus cibarius) Мухоморы (Amanita muscaria) Печерицы (Marasmius) Ришетицы (Russula) Слизняки (Agaricus) Шампиньоны (Agaricus bisporus) Ядовитые грибы (Amanita phalloides) 	<ul style="list-style-type: none"> Водоемы: реки, озера, пруды Потоки Водопад Водяные растения Водяные животные Водяные насекомые Водяные моллюски Водяные ракообразные Водяные рыбы Водяные землекопы Водяные птицы Водяные млекопитающие Водяные рептилии Водяные амфибии Водяные насекомые Водяные моллюски Водяные ракообразные Водяные рыбы Водяные землекопы Водяные птицы Водяные млекопитающие Водяные рептилии Водяные амфибии 	<ul style="list-style-type: none"> Водоемы: реки, озера, пруды Потоки Водопад Водяные растения Водяные животные Водяные насекомые Водяные моллюски Водяные ракообразные Водяные рыбы Водяные землекопы Водяные птицы Водяные млекопитающие Водяные рептилии Водяные амфибии Водяные насекомые Водяные моллюски Водяные ракообразные Водяные рыбы Водяные землекопы Водяные птицы Водяные млекопитающие Водяные рептилии Водяные амфибии 	<ul style="list-style-type: none"> Водоемы: реки, озера, пруды Потоки Водопад Водяные растения Водяные животные Водяные насекомые Водяные моллюски Водяные ракообразные Водяные рыбы Водяные землекопы Водяные птицы Водяные млекопитающие Водяные рептилии Водяные амфибии Водяные насекомые Водяные моллюски Водяные ракообразные Водяные рыбы Водяные землекопы Водяные птицы Водяные млекопитающие Водяные рептилии Водяные амфибии 	<ul style="list-style-type: none"> Водоемы: реки, озера, пруды Потоки Водопад Водяные растения Водяные животные Водяные насекомые Водяные моллюски Водяные ракообразные Водяные рыбы Водяные землекопы Водяные птицы Водяные млекопитающие Водяные рептилии Водяные амфибии Водяные насекомые Водяные моллюски Водяные ракообразные Водяные рыбы Водяные землекопы Водяные птицы Водяные млекопитающие Водяные рептилии Водяные амфибии

20.2. Заводское отделение Орловской региональной организации общероссийской общественной организации инвалидов войны в Афганистане

Северная граница – от точки 1 на административной границе Дмитровского и Сосковского районов на восток по условной прямой до точки 2 на грунтовой автомобильной дороге, далее на восток по этой грунтовой автомобильной дороге через точки 2–4 до точки 5 на границе н. п. Жихарево, далее в восточном направлении по южной границе н. п. Жихарево до пересечения с автомобильной дорогой 54 ОП РЗ 54К-362 «Сосково – Волчьи Ямы» – Жихарево (с 0 + 000 по 6 + 200) в точке 6, далее в восточном направлении по автомобильной дороге 54 ОП РЗ 54К-362 «Сосково – Волчьи Ямы» – Жихарево (с 0 + 000 по 6 + 200) через н. п. Ключниково до точки 7 на границе н. п. Рыжково, далее в юго-восточном направлении по южной границе н. п. Рыжково до пересечения с грунтовой автомобильной дорогой в точке 8.

Восточная граница – от точки 8 в месте пересечения границы н. п. Рыжково с грунтовой автомобильной дорогой в юго-восточном направлении по этой грунтовой автомобильной дороге через точки 9–11 до пересечения с н. п. Городище в точке 12, далее по границе н. п. Городище до пересечения с левым берегом р. Крмеги в точке 13, далее на восток по левому берегу р. Крмеги до пересечения с административной границей Кромского и Сосковского районов в точке 14 около н. п. Чистое Поле.

Южная граница – от точки 14 в месте пересечения р. Крмеги с административной границей Кромского и Сосковского районов около н. п. Чистое Поле на юг по административной границе Кромского и Сосковского районов до места пересечения с административной границей Дмитровского района в точке 15, далее на запад по административной границе Сосковского и Дмитровского районов до точки 16 возле н. п. Печки.

Западная граница – от точки 16 на административной границе Сосковского и Дмитровского районов около н. п. Печки на северо-запад по этой административной границе до точки 1.

Из границ охотничьего угодья исключены территории населенных пунктов.

В границах охотничьего угодья расположены лесные кварталы 62, 63 Орловского лесничества Урицкого участкового лесничества.

Сведения о характерных точках границ охотничьего угодья заводского отделения Орловской региональной организации общероссийской общественной организации инвалидов войны в Афганистане
в системе координат МСК-57

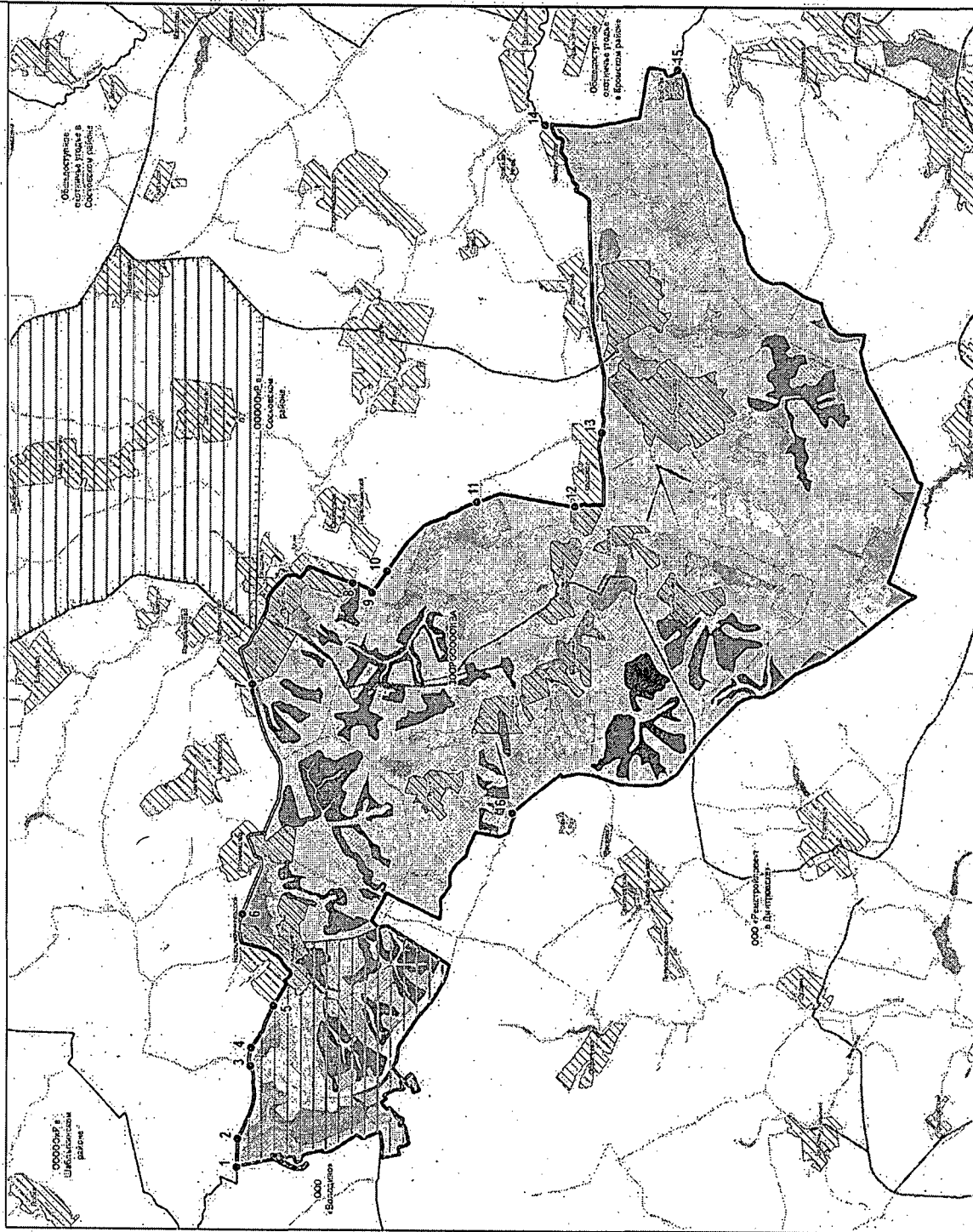
Номер точки	Координаты, метры	
	X	Y
1	2	3
1	327725,28	1230590,65

1	2	3
2	327712,26	1231137,31
3	327470,46	1232539,08
4	327462,48	1232891,17
5	327038,83	1233704,12
6	327629,44	1235460,55
7	327444,86	1239855,95
8	325522,09	1241793,79
9	325149,20	1241615,73
10	324863,04	1242031,89
11	323138,53	1243363,76
12	321252,58	1243293,01
13	320739,82	1244695,29
14	321837,95	1250591,48
15	319304,58	1251645,33
16	322445,61	1237432,77

КАРТА-СХЕМА ЗАКРЕПЛЕННОГО ОХОТНИЧЬЕГО УГОДЬЯ
ЗООБРОЖЕНИЯ
МАСШТАБ 1:70 000

УСЛОВНЫЕ ОБОЗНАЧЕНИЯ

- Границы
- 1. Территориальное обозначение
 - 2. Обозначение
 - 3. Обозначение
 - 4. Обозначение
 - 5. Обозначение
 - 6. Обозначение
 - 7. Обозначение
 - 8. Обозначение
 - 9. Обозначение
 - 10. Обозначение
 - 11. Обозначение
 - 12. Обозначение
 - 13. Обозначение
 - 14. Обозначение
 - 15. Обозначение
 - 16. Обозначение
 - 17. Обозначение
 - 18. Обозначение
 - 19. Обозначение
 - 20. Обозначение
 - 21. Обозначение
 - 22. Обозначение
 - 23. Обозначение
 - 24. Обозначение
 - 25. Обозначение
 - 26. Обозначение
 - 27. Обозначение
 - 28. Обозначение
 - 29. Обозначение
 - 30. Обозначение
 - 31. Обозначение
 - 32. Обозначение
 - 33. Обозначение
 - 34. Обозначение
 - 35. Обозначение
 - 36. Обозначение
 - 37. Обозначение
 - 38. Обозначение
 - 39. Обозначение
 - 40. Обозначение
 - 41. Обозначение
 - 42. Обозначение
 - 43. Обозначение
 - 44. Обозначение
 - 45. Обозначение
 - 46. Обозначение
 - 47. Обозначение
 - 48. Обозначение
 - 49. Обозначение
 - 50. Обозначение
 - 51. Обозначение
 - 52. Обозначение
 - 53. Обозначение
 - 54. Обозначение
 - 55. Обозначение
 - 56. Обозначение
 - 57. Обозначение
 - 58. Обозначение
 - 59. Обозначение
 - 60. Обозначение
 - 61. Обозначение
 - 62. Обозначение
 - 63. Обозначение
 - 64. Обозначение
 - 65. Обозначение
 - 66. Обозначение
 - 67. Обозначение
 - 68. Обозначение
 - 69. Обозначение
 - 70. Обозначение
 - 71. Обозначение
 - 72. Обозначение
 - 73. Обозначение
 - 74. Обозначение
 - 75. Обозначение
 - 76. Обозначение
 - 77. Обозначение
 - 78. Обозначение
 - 79. Обозначение
 - 80. Обозначение
 - 81. Обозначение
 - 82. Обозначение
 - 83. Обозначение
 - 84. Обозначение
 - 85. Обозначение
 - 86. Обозначение
 - 87. Обозначение
 - 88. Обозначение
 - 89. Обозначение
 - 90. Обозначение
 - 91. Обозначение
 - 92. Обозначение
 - 93. Обозначение
 - 94. Обозначение
 - 95. Обозначение
 - 96. Обозначение
 - 97. Обозначение
 - 98. Обозначение
 - 99. Обозначение
 - 100. Обозначение



21. Троснянский район

21.1. Общество с ограниченной ответственностью «Агропромышленная компания «Стройтрансгаз»

Северная граница – от точки 1 в месте пересечения административной границы Троснянского района с р. Белый Немед вверх по течению р. Белый Немед до впадения в нее руч. Фроловского, далее вверх по средней линии русла руч. Фроловского до точки 2, далее по условной прямой до пересечения с границей н. п. Фроловка в точке 3, далее в северо-восточном направлении по восточной границе н. п. Фроловка до пересечения с грунтовой автомобильной дорогой в точке 4, далее по грунтовой автомобильной дороге Фроловка – Павлово через точки 5–12 до пересечения с границей н. п. Павлово в точке 13, далее по западной границе н. п. Павлово до пересечения с р. Турьи в точке 14, далее в южном направлении по течению р. Турьи до пересечения с автомобильной дорогой 54 ОП РЗ 54К-171 Черемошное – Студенок (с 0 + 000 по 10 + 000), далее в восточном направлении по автомобильной дороге 54 ОП РЗ 54К-171 Черемошное – Студенок через н. п. Чермошное до пересечения с автомобильной дорогой 54 ОП РЗ 54К-162 М-2 «Крым» – Никольское (с 0 + 016 по 7 + 665), далее в северном направлении по автомобильной дороге 54 ОП РЗ 54К-162М-2 «Крым» – Никольское (с 0 + 016 по 7 + 665) до места пересечения с границей н. п. Тросна в точке 15, далее в восточном направлении по границе н. п. Тросна до пересечения с автомобильной дорогой 54 ОП РЗ 54К-166 Тросна – Каменец (с 0 + 000 по 11 + 000) в точке 16, далее по автомобильной дороге 54 ОП РЗ 54К-166 Тросна – Каменец (с 0 + 000 по 11 + 000) в восточном направлении до пересечения с грунтовой автомобильной дорогой в точке 17, далее по этой грунтовой автомобильной дороге через точку 18 до пересечения с границей н. п. Сомово в точке 19, далее по северо-западной границе н. п. Сомово до пересечения с грунтовой автомобильной дорогой в точке 20, далее по этой грунтовой автомобильной дороге в северо-восточном направлении через точки 21–23 до пересечения с автомобильной дорогой 54 ОП РЗ 54К-166 Тросна – Каменец (с 0 + 000 по 11 + 000) в точке 24, далее в северо-восточном направлении по автомобильной дороге 54 ОП РЗ 54К-166 Тросна – Каменец (с 0 + 000 по 11 + 000) до пересечения с н. п. Каменец в точке 25, далее по южной границе н. п. Каменец до пересечения с грунтовой автомобильной дорогой в точке 26, далее в юго-восточном направлении по этой грунтовой автомобильной дороге до пересечения с границей н. п. Каменец и р. Тросной в точке 27, далее по среднему руслу р. Тросны в восточном направлении до места пересечения с административной границей Кромского и Троснянского районов в точке 28.

Восточная граница – от точки 28 в месте пересечения административной границы Троснянского и Кромского районов с р. Тросной в южном направлении по административной границе Троснянского и Кромского районов до пересечения с административной границей Глазуновского района, далее по

административной границе Троснянского и Глазуновского районов до места пересечения с границей н. п. Гнилец в точке 29, далее по северной границе н. п. Гнилец до пересечения с грунтовой автомобильной дорогой в точке 30, далее на юго-запад по этой грунтовой автомобильной дороге через точки 31–41, затем в юго-восточном направлении по условной прямой до точки 42 на границе н. п. Никольское, далее в южном направлении по восточной границе н. п. Никольское до пересечения с грунтовой автомобильной дорогой в точке 43, далее в восточном направлении по этой грунтовой автомобильной дороге через точки 44–46, затем в южном направлении по условной прямой до точки 47 на границе н. п. Красавка, далее по восточной границе н. п. Красавка до точки 48, далее по условной прямой до точки 49 в месте пересечения административных границ Троснянского района, Орловской и Курской областей.

Южная граница – от точки 49 в месте пересечения административных границ Троснянского района, Орловской и Курской областей в юго-западном направлении по административной границе Орловской и Курской областей до точки 50, расположенной рядом с н. п. Высокое.

Западная граница – от точки 50, вблизи н. п. Высокое на административной границе Орловской и Курской областей в северном направлении по этой административной границе до точки 1 в месте пересечения административной границы Троснянского района с р. Белый Немед.

Из границ охотничьего угодья исключены территории населенных пунктов.


В границах охотничьего угодья расположены лесные кварталы 11–19, 25, 27–36, 38, 39, 41–54, 60–62 Троснянского участкового лесничества Орловского лесничества.

Восточная граница от точки 29 до 49 идет по границе государственного природного биологического заказника «Троснянский», границы которого утверждены постановлением Правительства Орловской области от 13 апреля 2010 года № 109 «Об утверждении территорий государственных природных биологических заказников».

Сведения о характерных точках границ охотничьего угодья общества с ограниченной ответственностью «Агропромышленная компания «Стройтрансгаз» в системе координат МСК-57

Номер точки	Координаты, метры	
	X	Y
1	2	3
1	287162,79	1262733,45
2	290616,53	1266209,87
3	290688,94	1266211,50
4	291332,14	1266405,44
5	291373,74	1266389,58
6	292146,56	1266654,75

1	2	3
7	292005,76	1267504,03
8	291425,45	1267508,85
9	291140,60	1268417,92
10	291154,59	1268431,91
11	290602,39	1270954,26
12	290606,83	1271012,17
13	290604,00	1271271,20
14	290425,90	1271586,20
15	298908,72	1271139,85
16	299156,87	1271866,66
17	299920,79	1274164,52
18	299883,92	1275092,11
19	299800,08	1275493,93
20	300143,10	1276298,17
21	300240,86	1276478,84
22	300270,54	1276487,10
23	301018,72	1276592,28
24	302441,97	1276778,28
25	304099,10	1279724,63
26	304078,10	1280216,76
27	303969,10	1280339,26
28	305556,93	1282681,45
29	292189,70	1287506,48
30	290174,38	1285421,72
31	289144,34	1285372,54
32	289382,81	1284125,44
33	289362,17	1283030,06
34	289401,35	1282746,71
35	289105,23	1282641,16
36	288228,36	1282306,32
37	287158,58	1281975,83
38	287159,42	1281969,83
39	286189,68	1281685,24
40	285920,22	1281598,01
41	285674,27	1281513,87
42	285381,49	1281609,50
43	284653,00	1282300,29
44	284661,84	1282575,53
45	284691,90	1283312,64
46	284710,13	1284091,16
47	284374,34	1284093,94
48	278107,58	1261622,85
49	284129,60	1284285,76
50	284029,90	1284399,56

[illegible]

21.2. Орловская областная общественная организация охотников и рыболовов в Троснянском районе

Северная граница – от точки 1 в месте пересечения административных границ Троснянского, Дмитровского и Кромского районов в общем восточном направлении по административной границе Троснянского и Кромского районов до пересечения с р. Тросной в точке 2.

Восточная граница – от точки 2 в месте пересечения р. Тросны с административной границей Кромского и Троснянского районов в восточном направлении по среднему руслу р. Тросны до пересечения с грунтовой автомобильной дорогой в точке 3, далее по этой грунтовой автомобильной дороге до пересечения с границей н. п. Каменец в точке 4, далее по южной границе н. п. Каменец до пересечения с автомобильной дорогой 54 ОП РЗ 54К-166 Тросна – Каменец (с 0 + 000 по 11 + 000) в точке 5.

Южная граница – от точки 5 в месте пересечения автомобильной дороги 54 ОП РЗ 54К-166 Тросна – Каменец (с 0 + 000 по 11 + 000) с южной границей н. п. Каменец в западном направлении по автомобильной дороге 54 ОП РЗ 54К-166 Тросна – Каменец (с 0 + 000 по 11 + 000) до пересечения с грунтовой автомобильной дорогой в точке 6, далее в южном направлении по грунтовой автомобильной дороге через точки 7–9 до пересечения с границей н. п. Сомово в точке 10, далее в общем западном направлении по границе н. п. Сомово до пересечения с грунтовой автомобильной дорогой в точке 11, далее в западном направлении по этой грунтовой автомобильной дороге через точку 12 до пересечения с автомобильной дорогой 54 ОП РЗ 54К-166 Тросна – Каменец (с 0 + 000 по 11 + 000) в точке 13, далее в западном направлении по автомобильной дороге 54 ОП РЗ 54К-166 Тросна – Каменец (с 0 + 000 по 11 + 000) до пересечения с н. п. Тросна в точке 14, далее в западном направлении по границе н. п. Тросна до пересечения с автомобильной дорогой 54 ОП РЗ 54К-162 М-2 «Крым» – Никольское (с 0 + 016 по 7 + 665) в точке 15, далее в южном направлении по автомобильной дороге 54 ОП РЗ 54К-162 М-2 «Крым» – Никольское (с 0 + 016 по 7 + 665) до пересечения с автомобильной дорогой 54 ОП РЗ 54К-169 «Москва – Харьков» – Черемошное (с 0 + 000 по 3 + 000), далее в западном направлении по автомобильной дороге 54 ОП РЗ 54К-169 «Москва – Харьков» – Черемошное (с 0 + 000 по 3 + 000) через н. п. Черемошное до пересечения с р. Турьи, далее в северном направлении по р. Турьи до пересечения с границей н. п. Павлово в точке 16, далее по границе н. п. Павлово до пересечения с грунтовой автомобильной дорогой в точке 17, далее в западном направлении по этой грунтовой автомобильной дороге через точки 18–25 до пересечения с границей н. п. Фроловка в точке 26, далее по границе н. п. Фроловка до точки 27, далее в южном направлении по условной прямой до точки 28 на руч. Фроловском, далее в западном направлении по средней линии русла руч. Фроловского до места его впадения в р. Белый Немед, далее в южном направлении по р. Белый Немед до пересечения с административной границей Троснянского района, Орловской и Курской областей в точке 29.

Западная граница – от точки 29 в месте пресечения р. Белый Немед с административной границей Троснянского района, Орловской и Курской областей в северном направлении по административной границе Орловской и Курской областей до пересечения с административной границей Троснянского и Дмитровского районов, далее по административной границе Троснянского и Дмитровского районов до пересечения с административной границей Кромского района в исходной точке 1.

Из границ охотничьего угодья исключены территории населенных пунктов.

В границах охотничьего угодья расположены лесные кварталы 1–10, 20–24, 26, 37, 40, 55–57 Троснянского участкового лесничества Орловского лесничества.

Сведения о характерных точках границ охотничьего угодья Орловской областной общественной организации охотников и рыболовов в Троснянском районе в системе координат МСК-57

Номер точки	Координаты, метры	
	X	Y
1	305560,58	1253652,08
2	305556,93	1282681,45
3	303969,10	1280339,26
4	304078,10	1280216,76
5	304099,10	1279724,63
6	302441,97	1276778,28
7	301018,72	1276592,28
8	300270,54	1276487,10
9	300240,86	1276478,84
10	300143,10	1276298,17
11	299800,08	1275493,93
12	299883,92	1275092,11
13	299920,79	1274164,52
14	299156,87	1271866,66
15	298908,72	1271139,85
16	290425,90	1271586,20
17	290604,00	1271271,20
18	290606,83	1271012,17
19	290602,39	1270954,26
20	291154,59	1268431,91
21	291140,60	1268417,92
22	291425,45	1267508,85
23	292005,76	1267504,03
24	292146,56	1266654,75
25	291373,74	1266389,58
26	291332,14	1266405,44
27	290688,94	1266211,50
28	290616,53	1266209,87
29	287162,79	1262733,45

22. Урицкий район

22.1. Общественная организация «Урицкое районное общество охотников и рыболовов»

Северная граница – от точки 1 в месте пересечения административной границы Хотынецкого и Урицкого районов с р. Цон в общем восточном направлении по средней линии русла р. Цон до пересечения с н. п. Луначары точке 2, далее в северном направлении по западной границе н. п. Луначары, а затем н. п. Ясная Поляна до точки 3, далее в северо-западном направлении вдоль автомобильной дороги 54 ОП РЗ 54К-374 «Нарышкино – Сосково» – Ясная Поляна – Ледно (с 0 + 000 по 0 + 100; с 2 + 000 по 15 + 608; с 15 + 630 по 16 + 985) по лесополосе до пересечения с границей н. п. Нарышкино в точке 4, далее в северо-западном направлении по границе н. п. Нарышкино до пересечения с железной дорогой Нарышкино – Саханская в точке 5, далее в восточном направлении по железной дороге Нарышкино – Саханская до пересечения с административной границей Урицкого района и Орловского муниципального округа в точке 6.

Восточная граница – от точки 6 в месте пересечения железной дороги Нарышкино – Саханская с административной границей Урицкого района и Орловского муниципального округа в южном направлении по этой административной границе до точки схождения административных границ Урицкого, Кромского районов и Орловского муниципального округа в точке 7.

Южная граница – от точки 7 в месте пересечения административных границ Урицкого, Кромского районов и Орловского муниципального округа в северо-западном направлении по административной границе Урицкого и Кромского районов, далее по административной границе Урицкого и Сосковского районов до точки схождения административных границ Урицкого, Сосковского и Шаблыкинского районов в точке 8.

Западная граница – от точки 8 в месте схождения административных границ Урицкого, Сосковского и Шаблыкинского районов в северо-западном направлении по административной границе Урицкого и Шаблыкинского районов, далее по административной границе Хотынецкого и Урицкого районов до пересечения с р. Цон в точке 1.

Из границ охотничьего угодья исключены территории населенных пунктов, кварталы 27–29, 47–49 лесопарковой зоны Орловского лесничества. Урицкого участкового лесничества.

Северная граница от точки 1 до точки 4 идет по границе Нарышкинского природного парка Урицкого района, границы которого утверждены постановлением Главы Администрации Орловской области от 13 сентября 2001 года № 419 «О создании природного парка в Урицком районе» Орловской области.

Сведения о характерных точках границ охотничьего угодья общественной
организации «Урицкое районное общество охотников и рыболовов»
в системе координат МСК-57

Номер точки	Координаты, метры	
	X	Y
1	356599,65	1242172,09
2	350454,76	1270326,33
3	351268,30	1270867,32
4	355836,89	1269129,46
5	356919,21	1269680,08
6	354425,81	1277559,05
7	340327,34	1270135,87
8	349304,17	1248595,20

23. Хотынецкий район

23.1. Орловская областная общественная организация охотников и рыболовов
в Хотынецком районе, участок № 1

Северная граница – от точки 1 в месте пересечения административной границы Брянской области и Хотынецкого района с автомобильной дорогой Р120 Орел – Брянск на юго-восток по этой автомобильной дороге через н. п. Горки до пересечения с административной границей Урицкого и Хотынецкого районов в точке 2.

Восточная граница – от точки 2 в месте пересечения автомобильной дороги Р120 Орел – Брянск с административной границей Урицкого и Хотынецкого районов на юг и запад по этой административной границе до места схождения административных границ Урицкого, Хотынецкого и Шаблыкинского районов в точке 3.

Южная граница – от точки 3 в месте схождения административных границ Хотынецкого, Урицкого и Шаблыкинского районов на север по административной границе Шаблыкинского и Хотынецкого районов до места пересечения с административной границей Брянской области в точке 4.

Западная граница – от точки 4 в месте пересечения административной границы Шаблыкинского, Хотынецкого районов с административной границей Брянской области на север по административной границе Хотынецкого района и Брянской области до пересечения с автомобильной дорогой Р120 Орел – Брянск в точке 1.

Из границ охотничьего угодья исключены территории населенных пунктов.

В границах охотничьего угодья расположен лесной квартал 50 Урицкого участкового лесничества Орловского лесничества.

Сведения о характерных точках границ охотничьего угодья Орловской
областной общественной организации охотников и рыболовов
в Хотынецком районе, участок № 1 в системе координат МСК-57

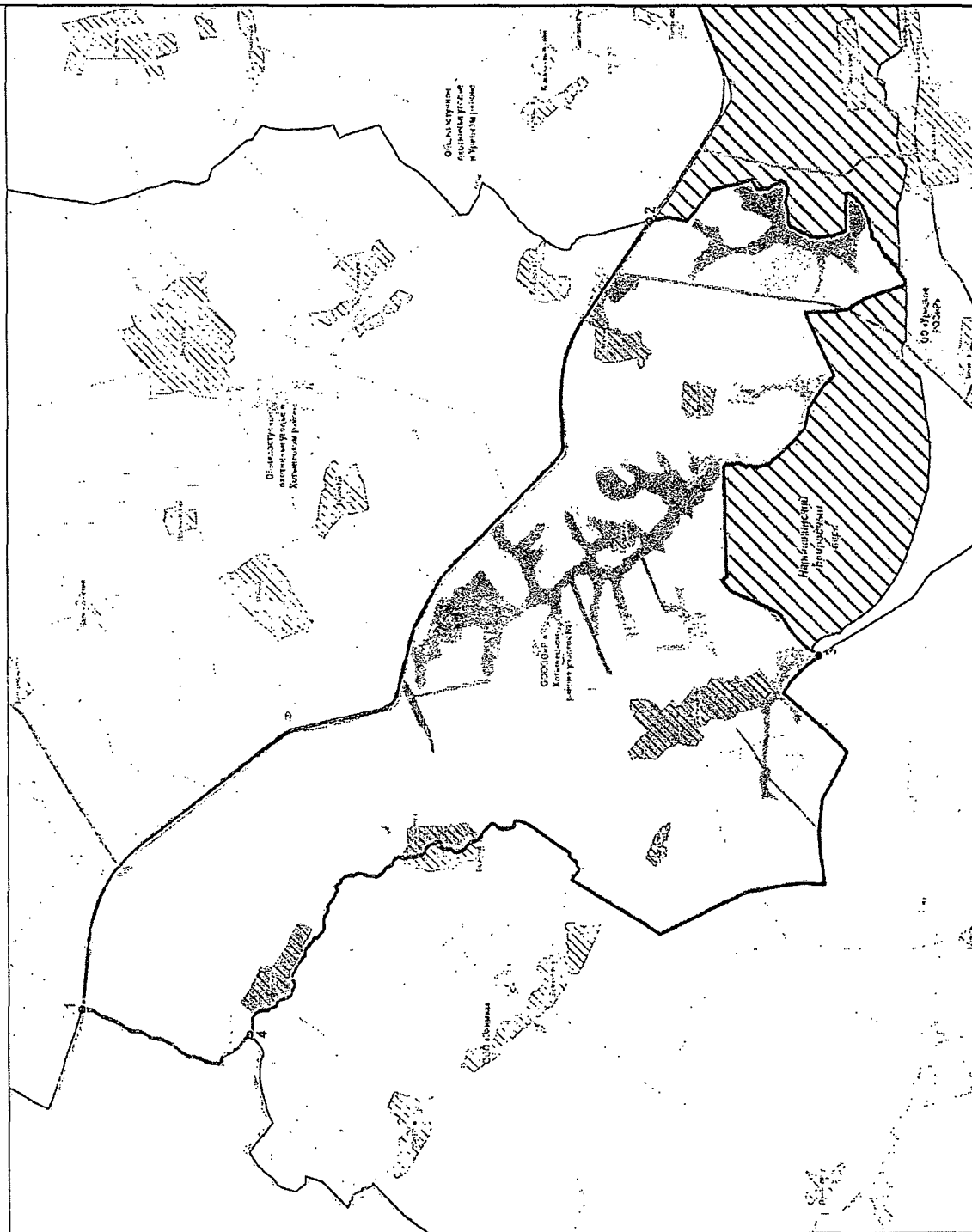
Номер точки	Координаты, метры	
	X	Y
1	366536,44	1237242,44
2	358765,71	1248025,15
3	356489,08	1242099,05
4	364246,37	1236894,95

КАРТА-СХЕМА ЗАКРЕПЛЕННОГО ОХОТНИЧЬЕГО УГОДЬЯ
ОООООиР в Хотынецком районе участок №1

МАСШТАБ 1:50 000

УСЛОВНЫЕ ОБОЗНАЧЕНИЯ

- Границы
1:50 000
1:100 000
1:200 000
1:500 000
1:1 000 000
- Путь сообщения
— железная дорога
— автомобильная дорога
— водный путь
- Гидрография
— ручей и ручьи
— река, канал, водохранилище, озеро, пруд
— водоем
- Лесные
— лесной массив
— лесной массив с преобладанием хвойных пород
— лесной массив с преобладанием лиственных пород
— лесной массив с преобладанием смешанных пород
— лесной массив с преобладанием березы
— лесной массив с преобладанием ели
— лесной массив с преобладанием сосны
— лесной массив с преобладанием дуба
— лесной массив с преобладанием липы
— лесной массив с преобладанием клена
— лесной массив с преобладанием вяза
— лесной массив с преобладанием осины
— лесной массив с преобладанием тополя
— лесной массив с преобладанием ивы
— лесной массив с преобладанием ольхи
— лесной массив с преобладанием бересты
— лесной массив с преобладанием камыша
— лесной массив с преобладанием тростника
— лесной массив с преобладанием ситника
— лесной массив с преобладанием злаков
— лесной массив с преобладанием других травянистых растений
- Земельные участки
— земельный участок
— земельный участок с преобладанием хвойных пород
— земельный участок с преобладанием лиственных пород
— земельный участок с преобладанием смешанных пород
— земельный участок с преобладанием березы
— земельный участок с преобладанием ели
— земельный участок с преобладанием сосны
— земельный участок с преобладанием дуба
— земельный участок с преобладанием липы
— земельный участок с преобладанием клена
— земельный участок с преобладанием вяза
— земельный участок с преобладанием осины
— земельный участок с преобладанием тополя
— земельный участок с преобладанием ивы
— земельный участок с преобладанием ольхи
— земельный участок с преобладанием бересты
— земельный участок с преобладанием камыша
— земельный участок с преобладанием тростника
— земельный участок с преобладанием ситника
— земельный участок с преобладанием злаков
— земельный участок с преобладанием других травянистых растений
- Объекты
— объект
— объект с преобладанием хвойных пород
— объект с преобладанием лиственных пород
— объект с преобладанием смешанных пород
— объект с преобладанием березы
— объект с преобладанием ели
— объект с преобладанием сосны
— объект с преобладанием дуба
— объект с преобладанием липы
— объект с преобладанием клена
— объект с преобладанием вяза
— объект с преобладанием осины
— объект с преобладанием тополя
— объект с преобладанием ивы
— объект с преобладанием ольхи
— объект с преобладанием бересты
— объект с преобладанием камыша
— объект с преобладанием тростника
— объект с преобладанием ситника
— объект с преобладанием злаков
— объект с преобладанием других травянистых растений
- Другие
— объект
— объект с преобладанием хвойных пород
— объект с преобладанием лиственных пород
— объект с преобладанием смешанных пород
— объект с преобладанием березы
— объект с преобладанием ели
— объект с преобладанием сосны
— объект с преобладанием дуба
— объект с преобладанием липы
— объект с преобладанием клена
— объект с преобладанием вяза
— объект с преобладанием осины
— объект с преобладанием тополя
— объект с преобладанием ивы
— объект с преобладанием ольхи
— объект с преобладанием бересты
— объект с преобладанием камыша
— объект с преобладанием тростника
— объект с преобладанием ситника
— объект с преобладанием злаков
— объект с преобладанием других травянистых растений



23.2. Орловская областная общественная организация охотников и рыболовов в Хотынецком районе, участок № 2

Северная граница – от точки 1 в месте пересечения железной дороги Хотынец – Шахово с южной границей н. п. Хотынец на восток по этой границе до пересечения с автомобильной дорогой 54 ОП РЗ 54К-387 Хотынец – Красные Рябинки – Сорокина (с 2 + 100 по 16 + 620) и границей охранной зоны национального парка «Орловское полесье» в точке 2, далее в северо-восточном направлении по границе охранной зоны национального парка «Орловское полесье» до пересечения с р. Орлик в точке 3, далее в северном направлении по границе национального парка «Орловское полесье» до пересечения с административной границей Знаменского и Хотынецкого районов в точке 4, далее на восток по этой административной границе до места пересечения с административной границей Урицкого района в точке 5.

Восточная граница – от точки 5 в месте схождения административных границ Знаменского, Урицкого и Хотынецкого районов на юг по административной границе Урицкого и Хотынецкого районов до пересечения с грунтовой автомобильной дорогой Совхозный – Воротынцево в точке 6.

Южная граница – от точки 6 в месте пересечения административной границы Хотынецкого и Урицкого районов с грунтовой автомобильной дорогой Совхозный – Воротынцево на юго-запад по административной границе Хотынецкого и Урицкого районов до пересечения с железной дорогой Хотынец – Шахово в точке 7.

Западная граница – от точки 7 в месте пересечения административной границы Хотынецкого и Урицкого районов с железной дорогой Хотынец – Шахово на северо-запад по этой железной дороге до пересечения с южной границей н. п. Хотынец в точке 1.

Из границ охотничьего угодья исключены территории населенных пунктов.

Сведения о характерных точках границ охотничьего угодья Орловской
областной общественной организации охотников и рыболовов
в Хотынецком районе, участок № 2 в системе координат МСК-57

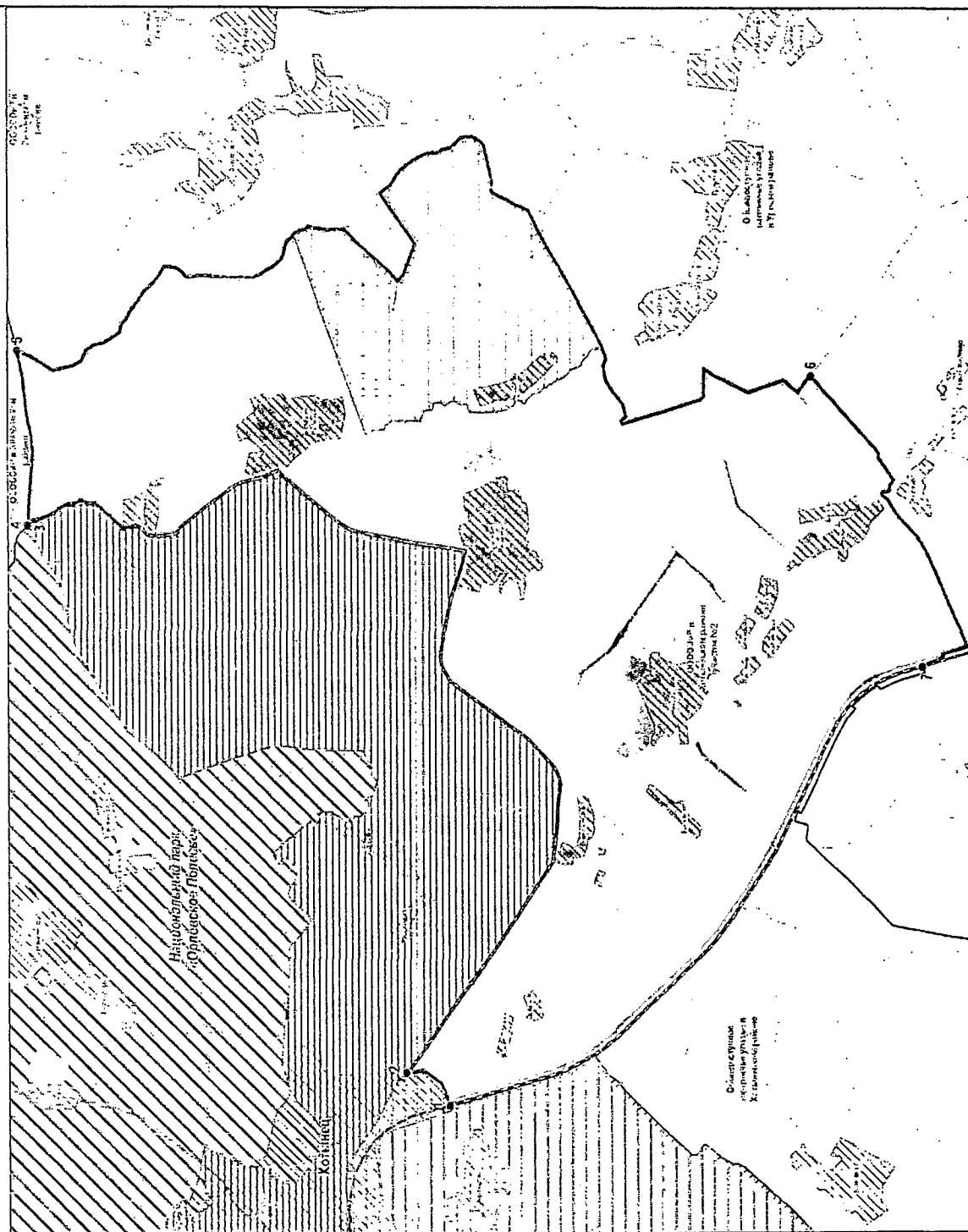
Номер точки	Координаты, метры	
	X	Y
1	373824,97	1246022,38
2	374418,33	1246475,29
3	379586,88	1253970,88
4	379587,67	1253972,17
5	379723,94	1256350,64
6	368860,78	1256019,87
7	367347,71	1252037,98

КАРТА-СХЕМА ЗАКРЕПЛЕННОГО ОХОТНИЧЬЕГО УГОДЬЯ
00000иР в Хотынецком районе участок №2

МАСШТАБ 1:50 000

УСЛОВНЫЕ ОБОЗНАЧЕНИЯ

- Границы
1:2000 м
1:5000 м
1:10000 м
1:20000 м
1:50000 м
1:100000 м
1:200000 м
1:500000 м
1:1000000 м
1:2000000 м
1:5000000 м
1:10000000 м
1:20000000 м
1:50000000 м
1:100000000 м
1:200000000 м
1:500000000 м
1:1000000000 м
1:2000000000 м
1:5000000000 м
1:10000000000 м
1:20000000000 м
1:50000000000 м
1:100000000000 м
1:200000000000 м
1:500000000000 м
1:1000000000000 м
1:2000000000000 м
1:5000000000000 м
1:10000000000000 м
1:20000000000000 м
1:50000000000000 м
1:100000000000000 м
1:200000000000000 м
1:500000000000000 м
1:1000000000000000 м
1:2000000000000000 м
1:5000000000000000 м
1:10000000000000000 м
1:20000000000000000 м
1:50000000000000000 м
1:100000000000000000 м
1:200000000000000000 м
1:500000000000000000 м
1:1000000000000000000 м
1:2000000000000000000 м
1:5000000000000000000 м
1:10000000000000000000 м
1:20000000000000000000 м
1:50000000000000000000 м
1:100000000000000000000 м
1:200000000000000000000 м
1:500000000000000000000 м
1:1000000000000000000000 м
1:2000000000000000000000 м
1:5000000000000000000000 м
1:10000000000000000000000 м
1:20000000000000000000000 м
1:50000000000000000000000 м
1:100000000000000000000000 м
1:200000000000000000000000 м
1:500000000000000000000000 м
1:1000000000000000000000000 м
1:2000000000000000000000000 м
1:5000000000000000000000000 м
1:10000000000000000000000000 м
1:20000000000000000000000000 м
1:50000000000000000000000000 м
1:100000000000000000000000000 м
1:200000000000000000000000000 м
1:500000000000000000000000000 м
1:1000000000000000000000000000 м
1:2000000000000000000000000000 м
1:5000000000000000000000000000 m



24. Шаблыкинский район

24.1. Общество с ограниченной ответственностью «Заимка»

Северная граница – от точки 1 в месте пересечения по административной границе Шаблыкинского района и Брянской области с р. Муравкой на восток по этой административной границе до места схождения административных границ Хотынецкого, Шаблыкинского районов и Брянской области в точке 2.

Восточная граница – от точки 2 в месте схождения административных границ Шаблыкинского, Хотынецкого районов и Брянской области на юг по административной границе Шаблыкинского и Хотынецкого районов до пересечения с автомобильной дорогой 54 ОП РЗ 54К-18 Горки – Шаблыкино (с 3 + 100 по 6 + 770) в точке 3.

Южная граница – от точки 3 в месте пересечения административной границы Шаблыкинского и Хотынецкого районов с автомобильной дорогой 54 ОП РЗ 54К-18 Горки – Шаблыкино (с 3 + 100 по 6 + 770) на запад по этой автомобильной дороге через н. п. Хотьково, Кресты, Молодовое до восточной границы н. п. Шаблыкино в точке 4, далее на север и запад по границе н. п. Шаблыкино до пересечения с автомобильной дорогой 54 ОП РЗ 54К-399 Шаблыкино – Сомово – Рядовичи (с 1 + 170 по 23 + 650) в точке 5, далее на запад по этой автомобильной дороге через н. п. Высокое, Косуличи, Сомово до пересечения с южной границей н. п. Сомово в точке 6, далее на запад по этой границе до пересечения с грунтовой автомобильной дорогой Сомово – Слободка в точке 7, далее на север по этой грунтовой автомобильной дороге до пересечения с р. Навлей в точке 8, далее на запад по средней линии русла р. Навли до пересечения с административной границей Шаблыкинского района и Брянской области в точке 9.

Западная граница – от точки 9 в месте пересечения р. Навли с административной границей Шаблыкинского района и Брянской области на север по этой административной границе до пересечения с р. Муравкой в точке 1.

Из границ охотничьего угодья исключены территории населенных пунктов.

В границах охотничьего угодья расположены лесные кварталы 1–21, 23–29 Шаблыкинского участкового лесничества Шаблыкинского лесничества, лесные кварталы 1–53 Сомовского участкового лесничества Шаблыкинского лесничества, лесные кварталы 1–21 Молодовского участкового лесничества Шаблыкинского лесничества.

Из границ охотничьего угодья исключена территория памятника природы «Озеро Званое», границы которого утверждены постановлением Главы администрации Шаблыкинского района Орловской области от 22 декабря 1994 года № 143 «О выделении и систематизации на территории района памятников природы».

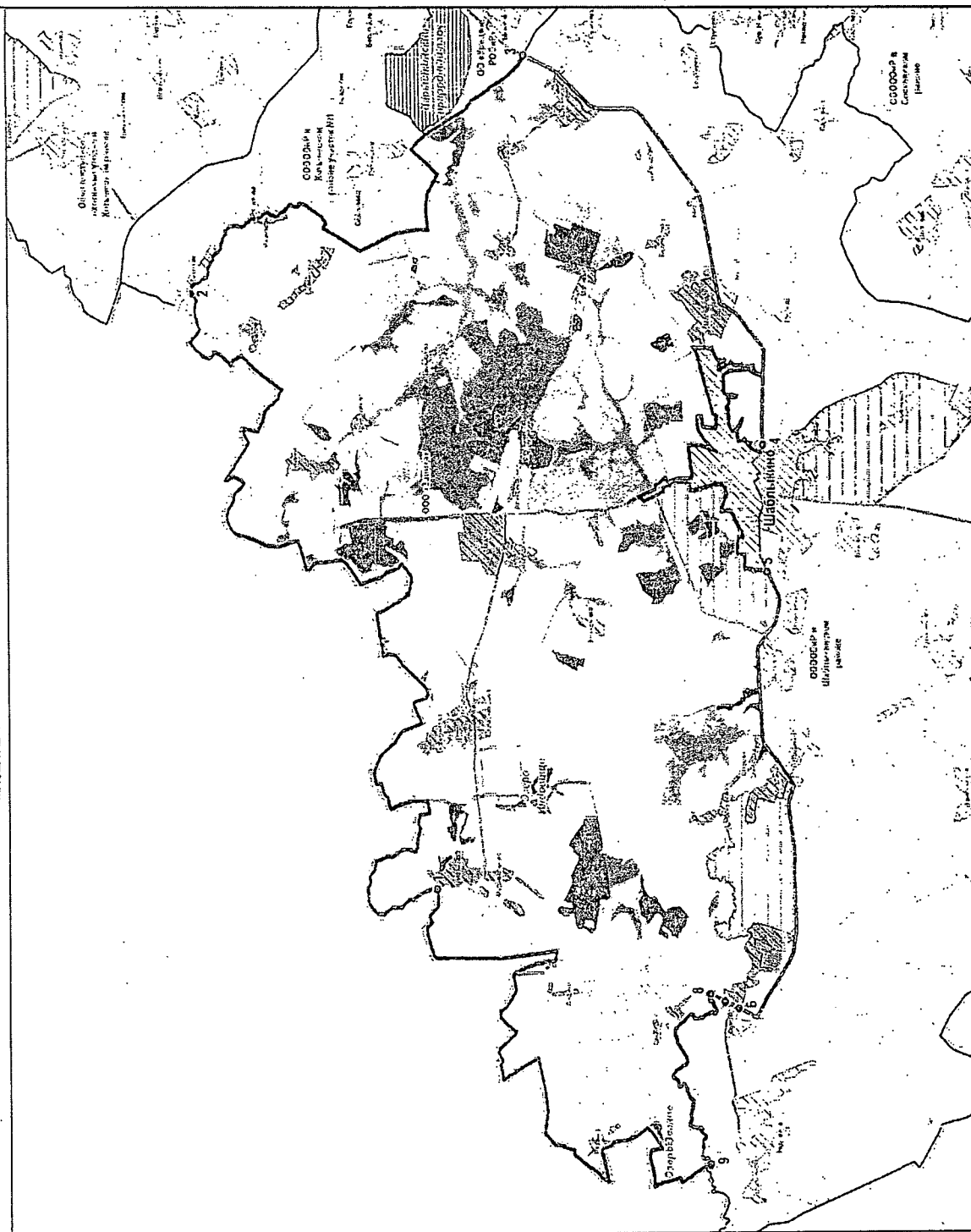
Сведения о характерных точках границ зоны охотничьего угодья
общества с ограниченной ответственностью «Заимка»
в системе координат МСК-57

Номер точки	Координаты, метры	
	X	Y
1	356217,62	1217357,30
2	364246,37	1236894,95
3	353278,01	1244650,46
4	345491,48	1231957,86
5	345364,63	1227787,88
6	346366,29	1213385,22
7	347295,09	1213864,29
8	347295,41	1213864,41
9	347298,20	1208232,04

КАРТА-СХЕМА ЗАКРЕПЛЕННОГО ОХОТНИЧЬЕГО УГОДЬЯ

ООО «Займка»

МАЩШТАБ 1:120 000



УСЛОВНЫЕ ОБОЗНАЧЕНИЯ

[illegible]

24.2. Орловская областная общественная организация охотников и рыболовов в Шаблыкинском районе

Северная граница – от точки 1 в месте пересечения административных границ Урицкого, Шаблыкинского районов и Брянской области с р. Навлей на восток по средней линии русла р. Навли до пересечения с грунтовой автомобильной дорогой Сомово – Слободка в точке 2, далее на юг по этой грунтовой автомобильной дороге до пересечения с северной границей н. п. Сомово в точке 3, далее на запад по этой границе до пересечения с автомобильной дорогой 54 ОП РЗ 54К-399 Шаблыкино – Сомово – Рядовичи (с 1 + 170 по 23 + 650) в точке 4, далее на восток по этой автомобильной дороге через н. п. Сомово, Косуличи, Высокое до пересечения с западной границей н. п. Шаблыкино в точке 5, далее на восток по границе н. п. Шаблыкино до пересечения с автомобильной дорогой 54 ОП РЗ 54К-18 Горки – Шаблыкино (с 3 + 100 по 6 + 770) в точке 6, далее на восток по этой автомобильной дороге через н. п. Молодовое, Кресты, Хотьково до пересечения с административной границей Шаблыкинского и Урицкого районов в точке 7.

Восточная граница – от точки 7 в месте пересечения автомобильной дороги 54 ОП РЗ 54К-18 Горки – Шаблыкино (с 3 + 100 по 6 + 770) с административной границей Шаблыкинского и Урицкого районов на юг по этой административной границе до места пересечения с административной границей Сосковского района в точке 8.

Южная граница – от точки 8 в месте схождения административных границ Шаблыкинского, Урицкого и Сосковского районов на запад по административной границе Сосковского и Шаблыкинского районов до места схождения административных границ Сосковского, Шаблыкинского и Дмитровского районов в точке 9.

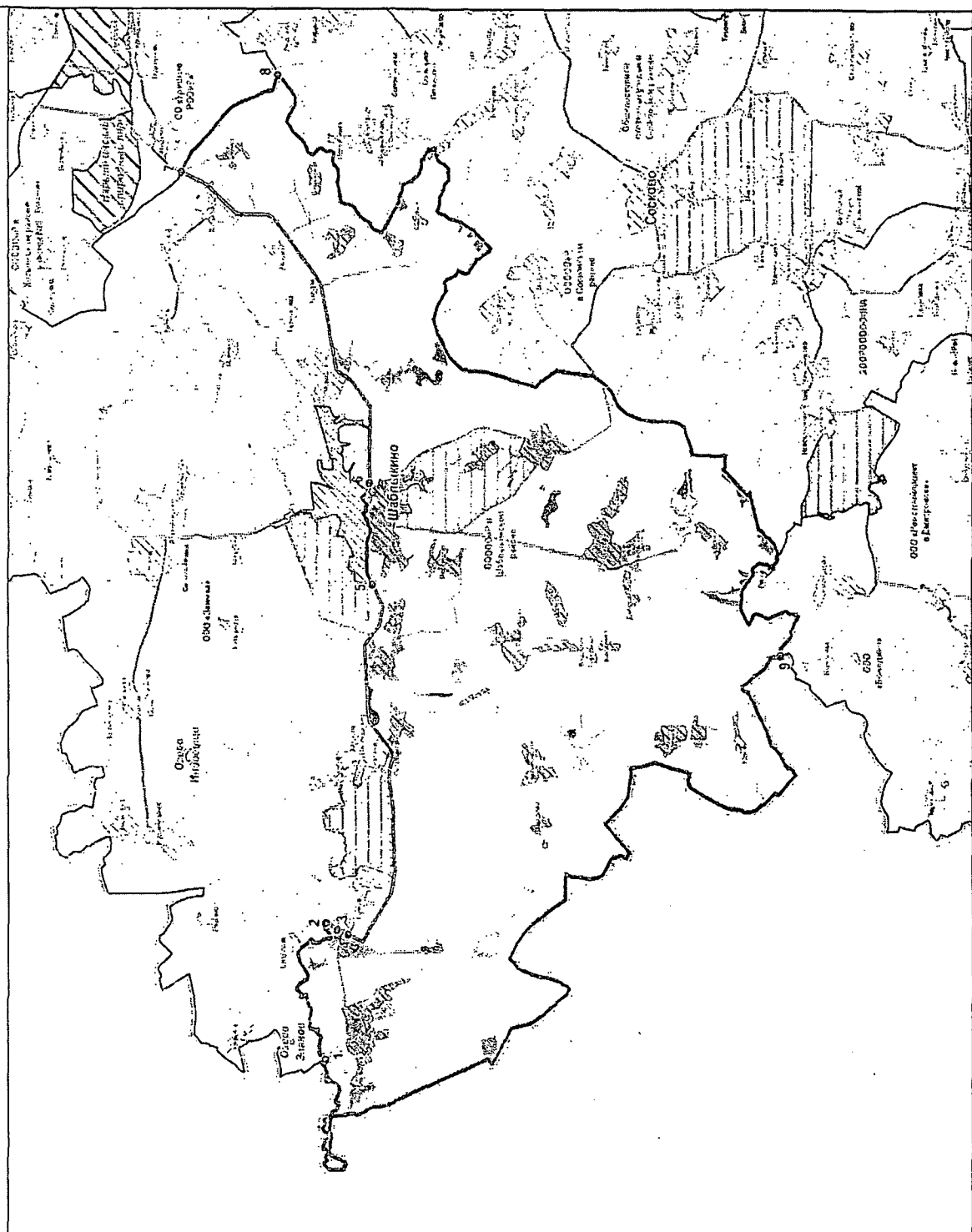
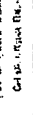
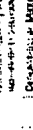
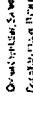
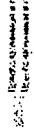
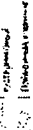
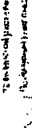
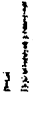
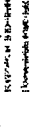
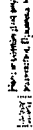
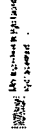
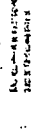
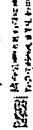
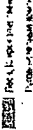
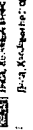
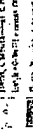
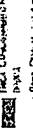
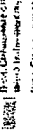
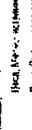
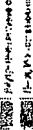

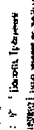
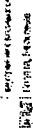
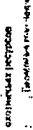
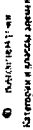
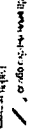
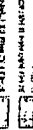
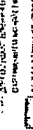
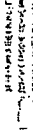
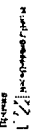
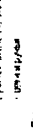
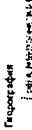
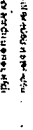
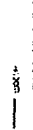
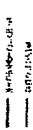
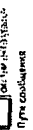
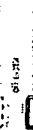
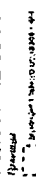
Западная граница – от точки 9 в месте схождения административных границ Сосковского, Шаблыкинского и Дмитровского районов на запад по административной границе Шаблыкинского и Дмитровского районов до места пересечения с административной границей Брянской области, далее в северо-западном направлении по административной границе Шаблыкинского района и Брянской области до пересечения с р. Навлей и административной границей Урицкого района в точке 1.

Из границ охотничьего угодья исключены территории населенных пунктов.

В границах охотничьего угодья расположены лесные кварталы 22, 30–45 Шаблыкинского участкового лесничества Шаблыкинского лесничества, лесные кварталы 22–29 Молодовского участкового лесничества Шаблыкинского лесничества.

Сведения о характерных точках границ охотничьего угодья Орловской
областной общественной организации охотников и рыболовов
в Шаблыкинском районе в системе координат МСК-57

Номер точки	Координаты, метры	
	X	Y
1	347298,20	1208232,04
2	347295,41	1213864,41
3	346817,66	1213592,88
4	346366,29	1213385,22
5	345364,63	1227787,88
6	345491,48	1231957,86
7	353278,01	1244650,46
8	349304,17	1248595,20
9	328570,04	1224895,93



Приложение 6
к схеме размещения, использования
и охраны охотничьих угодий
на территории Орловской области

Описание границ и карты-схемы с изображением границ территорий
общедоступных охотничьих угодий Орловской области

1. Болховский район

1.1. Общедоступное охотничье угодье в Болховском районе, участок № 1

Северная граница – от точки 1 в месте пересечения трассы Р-92 «Калуга – Перемышль – Белев – Орел» с р. Рог в восточном направлении по средней линии русла р. Рог до пересечения с р. Машок, далее в восточном направлении по средней линии русла р. Машок до пересечения с границей н. п. Репнино в точке 2, далее в восточном направлении по южной границе н. п. Репнино до пересечения с автомобильной дорогой 54 ОП РЗ 54К-25 «Калуга – Орел» – Репнино (с 0 + 027 по 10 + 730) в точке 3.

Восточная граница – от точки 3 в месте пресечения границы н. п. Репнино с автомобильной дорогой 54 ОП РЗ 54К-25 «Калуга – Орел» – Репнино (с 0 + 027 по 10 + 730) в южном направлении автомобильной дороге 54 ОП РЗ 54К-25 «Калуга – Орел» – Репнино (с 0 + 027 по 10 + 730) до пересечения с грунтовой автомобильной дорогой в точке 4, далее по этой грунтовой автомобильной дороге через точки 5–7 до точки 8 на границе н. п. Блошня, далее по границе н. п. Блошня до пересечения с р. Нугрь в точке 9, далее в юго-западном направлении по средней линии русла р. Нугрь до пересечения с н. п. Болхов в точке 10.

Южная граница – от точки 10 в месте пересечения р. Нугрь с границей н. п. Болхов, далее в южном направлении огибая н. п. Болхов с западной стороны до пересечения с грунтовой автомобильной дорогой в точке 11, далее в юго-западном направлении по этой грунтовой автомобильной дороге через точки 12–16 до пересечения с оврагом в точке 17, далее в западном направлении по оврагу до пересечения с р. Нугрь в точке 18, далее в западном направлении по левому берегу р. Нугрь до пересечения с р. Орс, далее в западном направлении по средней линии русла р. Орс до пересечения с грунтовой автомобильной дорогой в точке 19.

Западная граница – от точки 19 в месте пересечения р. Орс с грунтовой автомобильной дорогой в северо-восточном направлении до пересечения с н. п. Болхов в точке 20, далее в северном направлении по границе н. п. Болхов

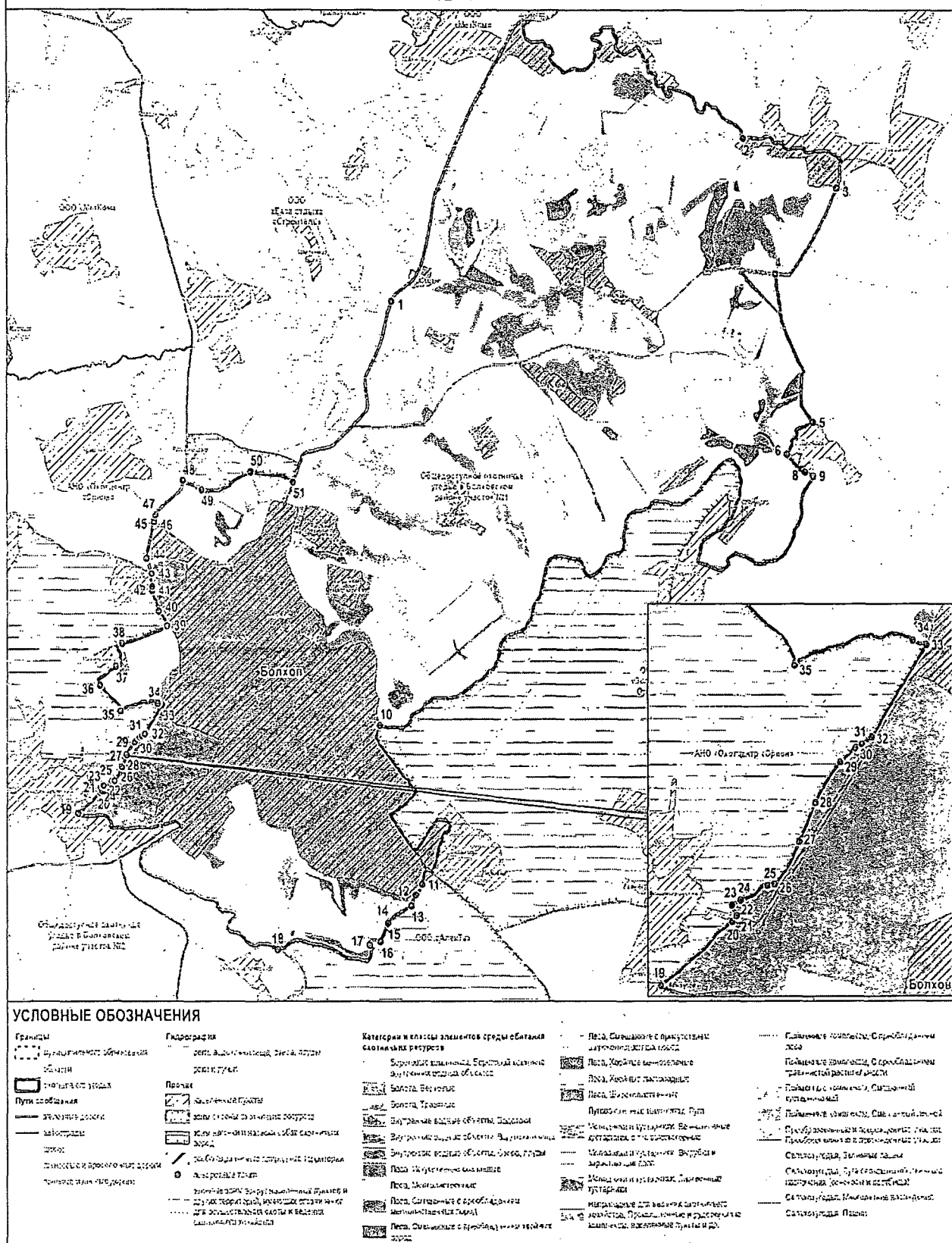
до пересечения с грунтовой автомобильной дорогой в точке 21, далее в северо-восточном направлении по грунтовой автомобильной дороге через точки 22–32, далее по границе н. п. Болхов до точки 33, далее по грунтовой автомобильной дороге через точки 34–36 до пересечения с границей н. п. Никитский, далее в северном направлении по границе н. п. Никитский до пересечения с грунтовой автомобильной дорогой в точке 38, далее в северном направлении по грунтовой автомобильной дороге через точки 39–43 до пересечения с границей н. п. Болхов в точке 44, далее в северном направлении по границе н. п. Болхов до пересечения с автомобильной дорогой в точке 45, далее в северном направлении по автомобильной дороге через точки 46–50 до пересечения с трассой Р-92 «Калуга – Перемышль – Белев – Орел» в точке 51, далее в северном направлении по трассе Р-92 «Калуга – Перемышль – Белев – Орел» до пересечения с р. Рог в исходной точке 1.

Из границ охотничьего угодья исключены территории населенных пунктов и кварталы 14, 16–18, 27 лесопарковой зоны Болховского лесничества Болховского участкового лесничества.

Сведения о характерных точках границ общедоступного охотничьего угодья в Болховском районе, участок № 1 в системе координат МСК-57

Номер точки	Координаты, метры	
	X	Y
1	2	3
1	417534,09	1286631,95
2	419968,88	1291945,73
3	419244,41	1293350,08
4	417944,75	1292434,05
5	415706,17	1292990,18
6	415225,76	1292609,50
7	414997,42	1292826,19
8	414960,23	1292870,49
9	414897,07	1292994,19
10	411130,20	1286455,69
11	408714,29	1287087,08
12	408554,26	1286991,71
13	408386,71	1286925,43
14	408148,37	1286579,75
15	408127,22	1286572,52
16	407851,33	1286464,58
17	407798,56	1286305,09
18	407725,77	1284914,31
19	409802,53	1281889,23
20	410106,43	1282228,81
21	410131,31	1282248,18
23	410133,58	1282249,91
22	410183,88	1282229,75
24	410207,50	1282269,21
25	410279,31	1282400,90

1	2	3
26	410286,44	1282435,41
27	410491,99	1282552,25
28	410680,98	1282626,75
29	410875,42	1282747,21
30	410944,07	1282820,66
31	410961,57	1282849,50
32	410996,94	1282898,17
33	411438,20	1283161,89
34	411458,98	1283096,48
35	411340,76	1282528,94
36	411734,23	1282224,03
37	412010,02	1282456,23
38	412359,22	1282556,47
39	412626,89	1283237,11
40	412846,66	1283106,94
41	413154,60	1283008,17
42	413213,42	1283007,06
43	413408,35	1283005,17
44	413641,59	1282929,08
45	414169,58	1283028,75
46	414200,67	1283036,71
47	414300,43	1283062,83
48	414821,41	1283473,92
49	414687,66	1283758,82
50	414957,23	1284501,52
51	414801,48	1285139,41



1.2. Общедоступное охотничье угодье в Болховском районе, участок № 2

Северная граница – от точки 1 в месте пересечения границы охранной зоны национального парка «Орловское Полесье» с автомобильной дорогой 54 ОП РЗ 54К-3 Болхов – «Орел – Витебск» (с 3 + 715 по 19 + 729) в северо-восточном направлении по автомобильной дороге 54 ОП РЗ 54К-3 Болхов – «Орел – Витебск» (с 3 + 715 по 19 + 729) до пересечения с автомобильной дорогой 54 ОП РЗ 54К-20 «Болхов – «Орел – Витебск» – Борилово – Злынский Конезавод км 0 + 000 – км 19 + 030 с подъездом к н. п. Борилово (497 м) в точке 2.

Восточная граница – от точки 2 в месте пересечения автомобильной дороги 54 ОП РЗ 54К-3 Болхов – «Орел – Витебск» (с 3 + 715 по 19 + 729) с автомобильной дорогой 54 ОП РЗ 54К-20 «Болхов – «Орел – Витебск» – Борилово – Злынский Конезавод км 0 + 000 - км 19 + 030 с подъездом к Борилово (497 м) в юго-восточном направлении по автомобильной дороге 54 ОП РЗ 54К-20 «Болхов – «Орел – Витебск» – Борилово – Злынский Конезавод км 0 + 000 – км 19 + 030 с подъездом к н. п. Борилово (497 м) до пересечения с автомобильной дорогой 54 ОП РЗ 54К-19 «Болхов – «Орел – Витебск» – Большая Чернь – Злынский Конезавод – «Калуга – Орел» (с 0 + 003 по 27 + 378), далее по автомобильной дороге 54 ОП РЗ 54К-19 «Болхов – «Орел – Витебск» – Большая Чернь – Злынский Конезавод – «Калуга – Орел» (с 0 + 003 по 27 + 378) до пересечения с грунтовой автомобильной дорогой в точке 3, далее в южном направлении по этой грунтовой автомобильной дороге до пересечения с лесополосой в точке 4, далее в юго-западном направлении по границе лесополосы до пересечения с административной границей Болховского района и Орловского муниципального округа в точке 5.

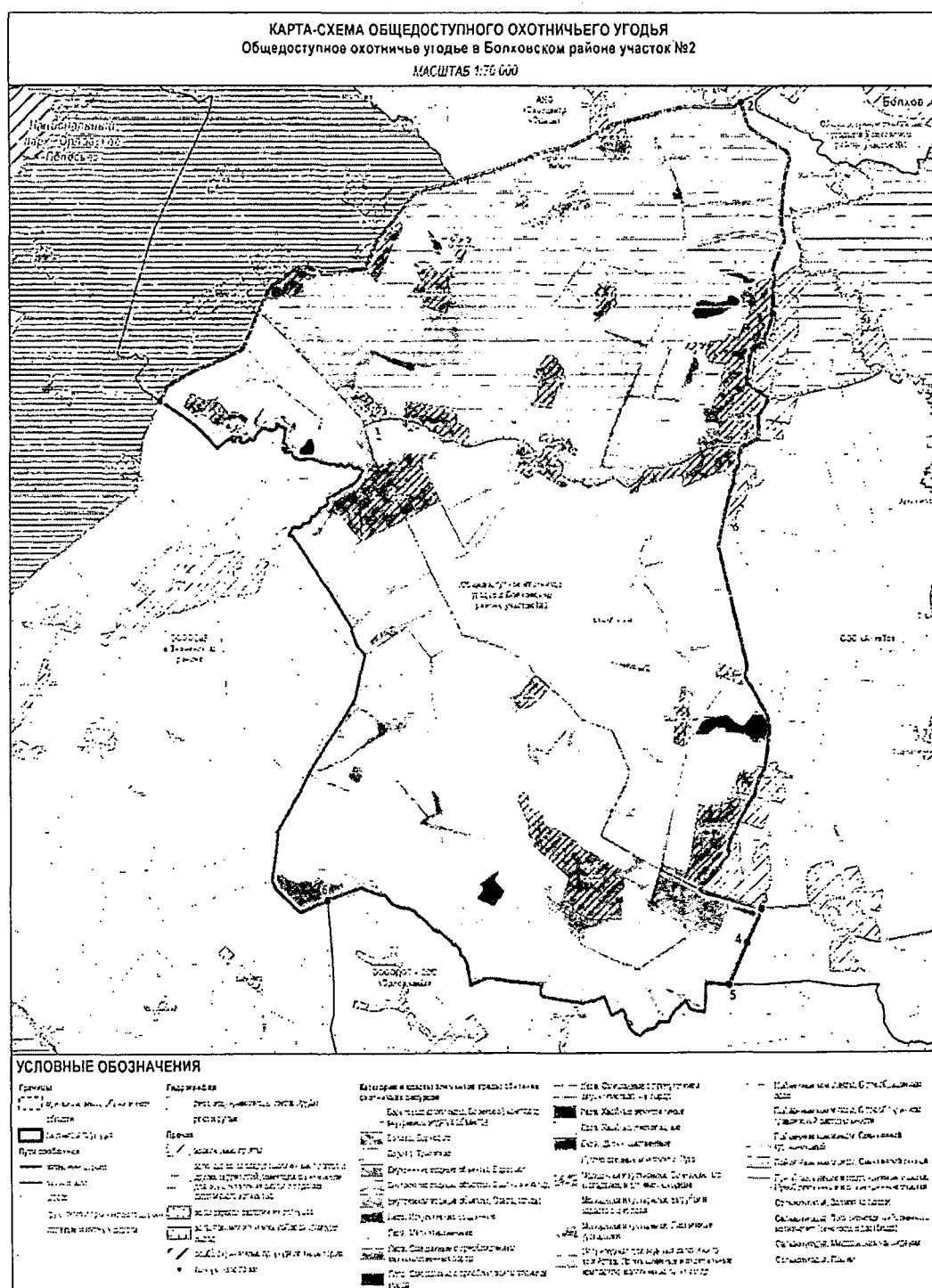
Южная граница – от точки 5 в месте пересечения административной границы Болховского района и Орловского муниципального округа с лесополосой в западном направлении по административной границе Болховского района и Орловского муниципального округа до пересечения с административной границей Знаменского района в точке 6.

Западная граница – от точки 6 в месте пересечения трех административных границ Болховского, Знаменского районов и Орловского муниципального округа в северном направлении по административной границе Знаменского и Болховского районов до места пересечения с границей охранной зоны национального парка «Орловское полесье» и автомобильной дорогой 54 ОП РЗ 54К-3 Болхов – «Орел – Витебск» (с 3 + 715 по 19 + 729) в исходной точке 1.

Из границ охотничьего угодья исключены территории населенных пунктов.

Сведения о характерных точках границ общедоступного охотничьего угодья
в Болховском районе, участок № 2 в системе координат МСК-57

Номер точки	Координаты, метры	
	X	Y
1	402648,67	1269958,68
2	409114,15	1282510,12
3	391661,25	1282909,02
4	390928,94	1282598,08
5	390029,34	1282207,51
6	391856,81	1273568,35



2. Верховский район

2.1. Общедоступное охотничье угодье в Верховском районе

Северная граница – от точки 1 в месте пересечения административной границы Новосильского и Верховского районов с р. Дичней на восток по административной границе Новосильского и Верховского районов до места пересечения с административной границей Новодеревеньковского района в точке 2.

Восточная граница – от точки 2 в месте схождения административных границ Верховского, Новосильского и Новодеревеньковского районов на юг по административной границе Верховского и Новодеревеньковского районов до пересечения с железной дорогой Верховье – Хомутово в точке 3.

Южная граница – от точки 3 в месте пересечения административной границы Верховского и Новодеревеньковского районов с железной дорогой Верховье – Хомутово на запад по железной дороге Верховье – Хомутово через н. п. Среднее, Суровцев до пересечения с южной границей н. п. Суровцев в точке 4, далее на восток по границе н. п. Суровцев до пересечения с восточной границей н. п. Галичье, далее на север по этой границе до пересечения с границей н. п. Дегтярень, далее на запад по этой границе до пересечения с границей н. п. Верховье, далее на запад по границе н. п. Верховье до пересечения с северной границей н. п. Дедово, далее на запад по границе н. п. Дедово до пересечения с северной границей н. п. Верховье, далее на восток по северной границе н. п. Верховье до пересечения с автомобильной дорогой 54 ОП РЗ 54К-6 Залегощь – Верховье – Хомутово – Красная Заря (с 12 + 000 по 24 + 340; с 29 + 050 по 30 + 187; с 30 + 209 по 35 + 450) в точке 5, далее на запад по этой автомобильной дороге через н. п. Туровка до пересечения с административной границей Верховского и Залегощенского районов в точке 6.

Западная граница – от точки 6 в месте пересечения административной границы Верховского и Залегощенского районов с автомобильной дорогой 54 ОП РЗ 54К-6 Залегощь – Верховье – Хомутово – Красная Заря (с 12 + 000 по 24 + 340; с 29 + 050 по 30 + 187; с 30 + 209 по 35 + 450) на север по административной границе Верховского и Залегощенского района до пересечения с р. Дичней в точке 1.

Из границ охотничьего угодья исключены территории населенных пунктов.

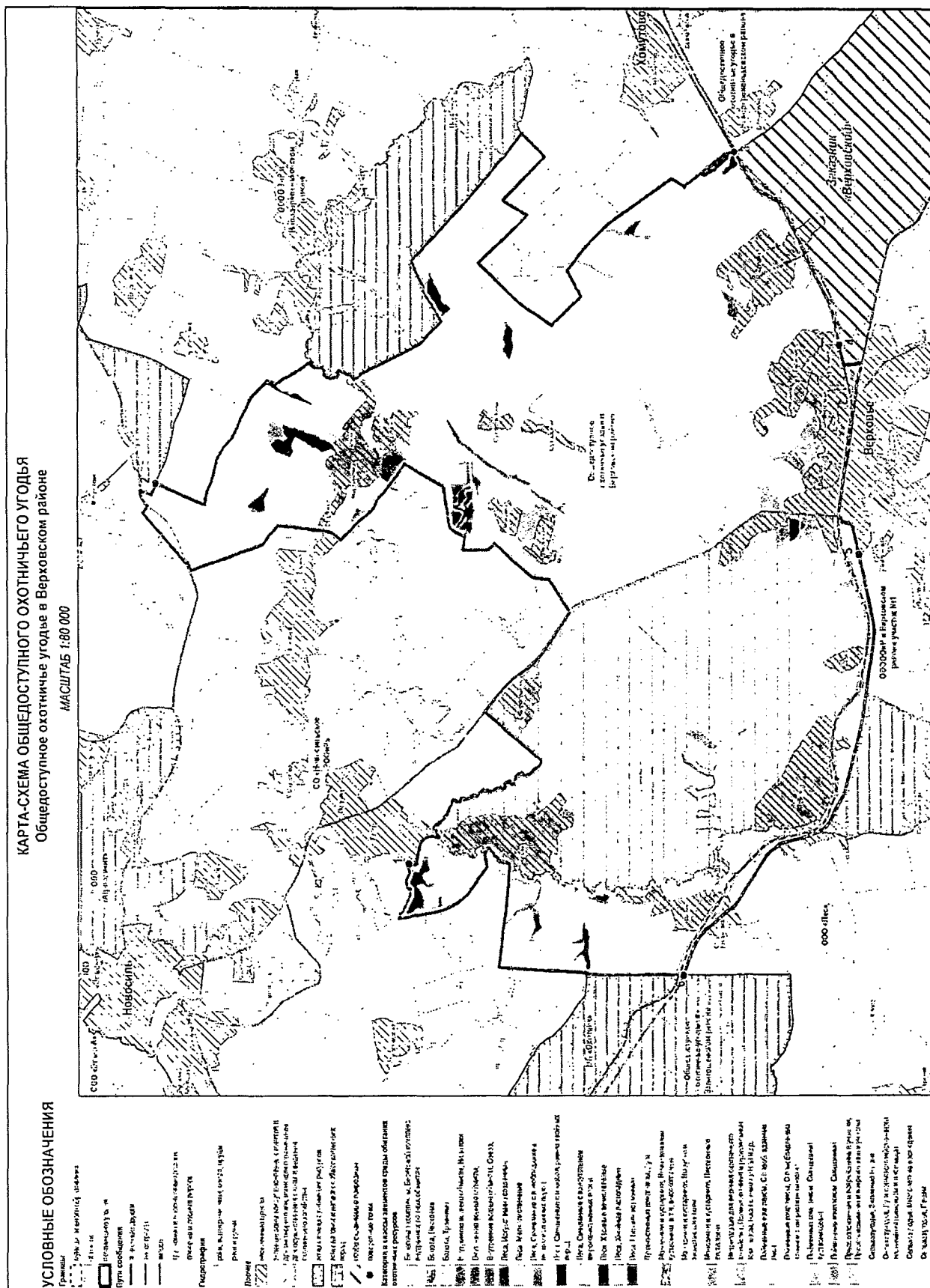
В границах охотничьего угодья расположены лесные кварталы 1–12, 14–17, 34 Верховского участкового лесничества Новосильского лесничества.

Сведения о характерных точках границ общедоступного охотничьего угодья в Верховском районе в системе координат МСК-57

Номер точки	Координаты, метры	
	X	Y

1	2	3
1	353090,82	2156068,96
2	358950,98	2165691,83
3	344327,07	2173261,58
4	341936,20	2168449,21
5	341683,91	2163246,96
6	346458,83	2153015,45

КАРТА-СХЕМА ОБЩЕДОСТУПНОГО ОХОТНИЧЬЕГО УГОДЬЯ
Общедоступное охотничье угодье в Верховском районе



3. Дмитровский район

3.1. Общедоступное охотничье угодье в Дмитровском районе, участок № 1

Северная граница – от точки 1 в месте пересечения административной границы Дмитровского района, Орловской и Брянской областей с автомобильной дорогой 54 ОП РЗ 54К-9 «Москва – Киев» – Комаричи – Дмитровск Орловский – Кромы в границах Орловской области (с 25 + 276 по 45 + 521; с 49 + 424 по 78 + 189) в восточном направлении по этой автомобильной дороге до пересечения с р. Расторог в точке 2.

Восточная граница – от точки 2 в месте пересечения автомобильной дороги 54 ОП РЗ 54К-9 «Москва – Киев» – Комаричи – Дмитровск Орловский – Кромы в границах Орловской области (с 25 + 276 по 45 + 521; с 49 + 424 по 78 + 189) с р. Расторог в юго-восточном направлении по средней линии русла р. Расторог до пересечения с автомобильной дорогой в точке 3, далее в юго-восточном направлении по этой автомобильной дороге через точки 4–7 до пересечения с автомобильной дорогой в точке 8.

Южная граница – от точки 8 в месте пересечения автомобильных дорог в юго-западном направлении по грунтовой автомобильной дороге до границы н. п. Власовка в точке 9, далее по границе н. п. Власовка до пересечения с грунтовой автомобильной дорогой в точке 10, далее по этой грунтовой автомобильной дороге до пересечения с н. п. Октябрьский в точке 11, далее по границе н. п. Октябрьский до пересечения с грунтовой автомобильной дорогой в точке 12, далее по грунтовой автомобильной дороге через точку 13 до точки 14 в ур. Зеленая Роща, далее в южном направлении по условной прямой до пересечения с административной границей Дмитровского района, Орловской и Брянской областей в точке 15.

Западная граница – от точки 15 на административной границе Дмитровского района, Орловской и Брянской областей в северном направлении по этой административной границе до исходной точки 1.

Из границ охотничьего угодья исключены территории населенных пунктов.

В границах охотничьего угодья расположены лесные кварталы 1, 13, 21–23, 33–35, 37, 39, 51–55 Дмитровского лесничества Черневского участкового лесничества.

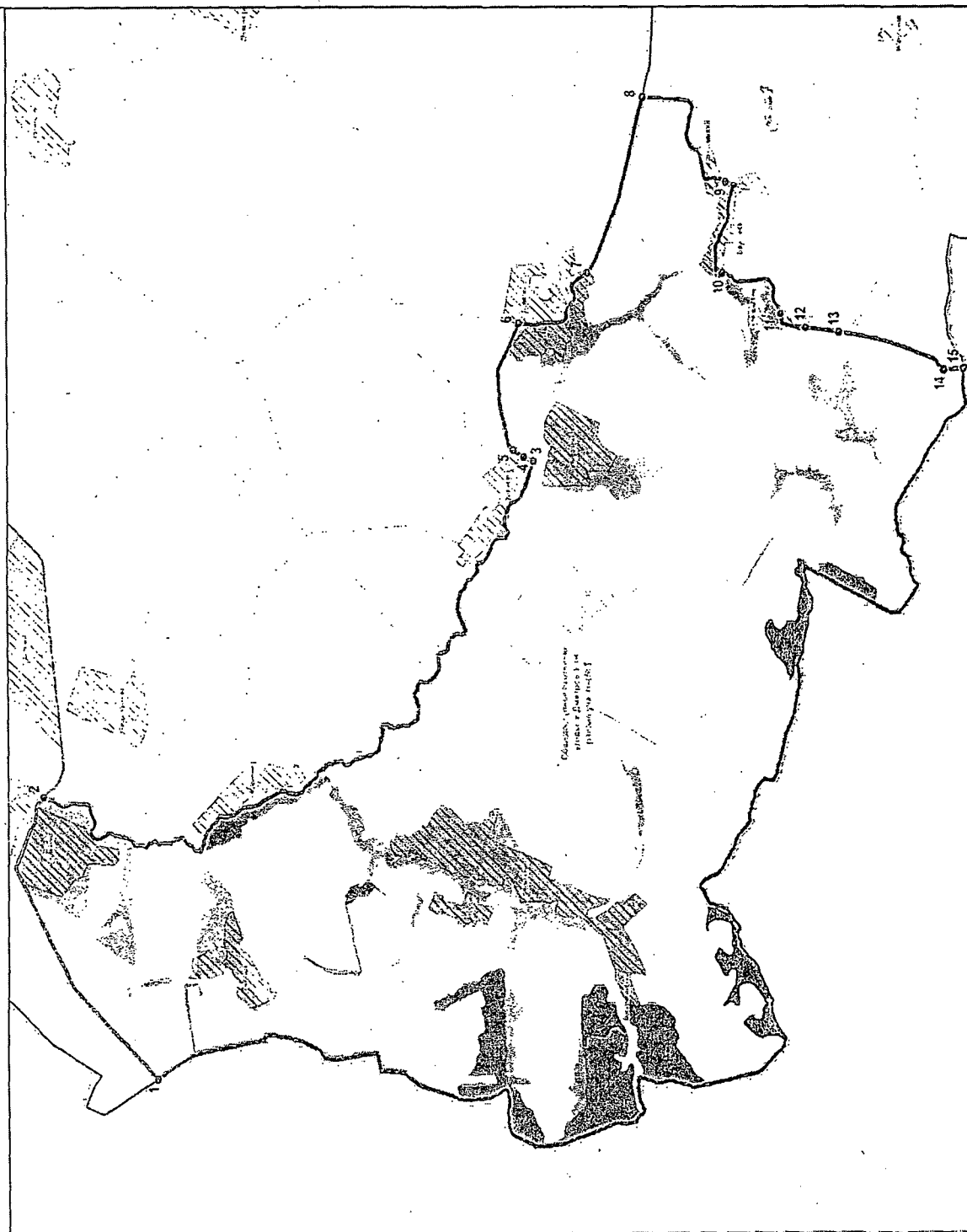
Сведения о характерных точках границ общедоступного охотничьего угодья в Дмитровском районе, участок № 1 в системе координат МСК-57

Номер точки	Координаты, метры	
	X	Y
1	2	3
1	300354,71	1207910,19
2	301919,02	1211785,47
3	295192,70	1216362,62
4	295323,47	1216419,77

1	2	3
5	295463,74	1216514,33
6	295385,16	1218259,63
7	294441,69	1218940,50
8	293676,33	1221324,94
9	292528,17	1220164,97
10	292589,27	1218935,82
11	291792,72	1218383,33
12	291446,29	1218189,73
13	290989,20	1218123,57
14	289551,51	1217617,21
15	289282,45	1217639,21

КАРТА-СХЕМА ОБЩЕДОСТУПНОГО ОХОТНИЧЬЕГО УГОДЬЯ
Общедоступное охотничье угодье в Дмитровском районе участок №1

MACHTAF 1:50 G90



УСЛОВНЫЕ ОБОЗНАЧЕНИЯ

- Page 14
1. 1940-1941 - 1942-1943 - 1944-1945 - 1946-1947 - 1948-1949 - 1950-1951 - 1952-1953 - 1954-1955 - 1956-1957 - 1958-1959 - 1960-1961 - 1962-1963 - 1964-1965 - 1966-1967 - 1968-1969 - 1970-1971 - 1972-1973 - 1974-1975 - 1976-1977 - 1978-1979 - 1980-1981 - 1982-1983 - 1984-1985 - 1986-1987 - 1988-1989 - 1990-1991 - 1992-1993 - 1994-1995 - 1996-1997 - 1998-1999 - 2000-2001 - 2002-2003 - 2004-2005 - 2006-2007 - 2008-2009 - 2010-2011 - 2012-2013 - 2014-2015 - 2016-2017 - 2018-2019 - 2020-2021 - 2022-2023 - 2024-2025 - 2026-2027 - 2028-2029 - 2030-2031 - 2032-2033 - 2034-2035 - 2036-2037 - 2038-2039 - 2040-2041 - 2042-2043 - 2044-2045 - 2046-2047 - 2048-2049 - 2050-2051 - 2052-2053 - 2054-2055 - 2056-2057 - 2058-2059 - 2060-2061 - 2062-2063 - 2064-2065 - 2066-2067 - 2068-2069 - 2070-2071 - 2072-2073 - 2074-2075 - 2076-2077 - 2078-2079 - 2080-2081 - 2082-2083 - 2084-2085 - 2086-2087 - 2088-2089 - 2090-2091 - 2092-2093 - 2094-2095 - 2096-2097 - 2098-2099 - 2100-2101 - 2102-2103 - 2104-2105 - 2106-2107 - 2108-2109 - 2110-2111 - 2112-2113 - 2114-2115 - 2116-2117 - 2118-2119 - 2120-2121 - 2122-2123 - 2124-2125 - 2126-2127 - 2128-2129 - 2130-2131 - 2132-2133 - 2134-2135 - 2136-2137 - 2138-2139 - 2140-2141 - 2142-2143 - 2144-2145 - 2146-2147 - 2148-2149 - 2150-2151 - 2152-2153 - 2154-2155 - 2156-2157 - 2158-2159 - 2160-2161 - 2162-2163 - 2164-2165 - 2166-2167 - 2168-2169 - 2170-2171 - 2172-2173 - 2174-2175 - 2176-2177 - 2178-2179 - 2180-2181 - 2182-2183 - 2184-2185 - 2186-2187 - 2188-2189 - 2190-2191 - 2192-2193 - 2194-2195 - 2196-2197 - 2198-2199 - 2200-2201 - 2202-2203 - 2204-2205 - 2206-2207 - 2208-2209 - 2210-2211 - 2212-2213 - 2214-2215 - 2216-2217 - 2218-2219 - 2220-2221 - 2222-2223 - 2224-2225 - 2226-2227 - 2228-2229 - 2230-2231 - 2232-2233 - 2234-2235 - 2236-2237 - 2238-2239 - 2240-2241 - 2242-2243 - 2244-2245 - 2246-2247 - 2248-2249 - 2250-2251 - 2252-2253 - 2254-2255 - 2256-2257 - 2258-2259 - 2260-2261 - 2262-2263 - 2264-2265 - 2266-2267 - 2268-2269 - 2270-2271 - 2272-2273 - 2274-2275 - 2276-2277 - 2278-2279 - 2280-2281 - 2282-2283 - 2284-2285 - 2286-2287 - 2288-2289 - 2290-2291 - 2292-2293 - 2294-2295 - 2296-2297 - 2298-2299 - 2300-2301 - 2302-2303 - 2304-2305 - 2306-2307 - 2308-2309 - 2310-2311 - 2312-2313 - 2314-2315 - 2316-2317 - 2318-2319 - 2320-2321 - 2322-2323 - 2324-2325 - 2326-2327 - 2328-2329 - 2330-2331 - 2332-2333 - 2334-2335 - 2336-2337 - 2338-2339 - 2340-2341 - 2342-2343 - 2344-2345 - 2346-2347 - 2348-2349 - 2350-2351 - 2352-2353 - 2354-2355 - 2356-2357 - 2358-2359 - 2360-2361 - 2362-2363 - 2364-2365 - 2366-2367 - 2368-2369 - 2370-2371 - 2372-2373 - 2374-2375 - 2376-2377 - 2378-2379 - 2380-2381 - 2382-2383 - 2384-2385 - 2386-2387 - 2388-2389 - 2390-2391 - 2392-2393 - 2394-2395 - 2396-2397 - 2398-2399 - 2400-2401 - 2402-2403 - 2404-2405 - 2406-2407 - 2408-2409 - 2410-2411 - 2412-2413 - 2414-2415 - 2416-2417 - 2418-2419 - 2420-2421 - 2422-2423 - 2424-2425 - 2426-2427 - 2428-2429 - 2430-2431 - 2432-2433 - 2434-2435 - 2436-2437 - 2438-2439 - 2440-2441 - 2442-2443 - 2444-2445 - 2446-2447 - 2448-2449 -

3.2. Общедоступное охотничье угодье в Дмитровском районе, участок № 2

Северная граница – от точки 1 в месте пересечения автомобильных дорог в восточном направлении по грунтовой автомобильной дороге через точки 2–7 до пересечения с административной границей Дмитровского и Кромского районов в точке 8, далее в восточном направлении по административной границе Дмитровского и Кромского районов до пересечения с административной границей Троснянского района в точке 9.

Восточная граница – от точки 9 в месте пересечения трех административных границ Кромского, Дмитровского и Троснянского районов в южном направлении по административной границе Дмитровского и Троснянского районов до пересечения с административной границей Орловской и Курской областей в точке 10.

Южная граница – от точки 10 в месте пересечения административной границы Троснянского и Дмитровского районов с административной границей Орловской и Курской областей в западном направлении по административной границе Орловской и Курской областей пересечения с р. Рясник в точке 11.

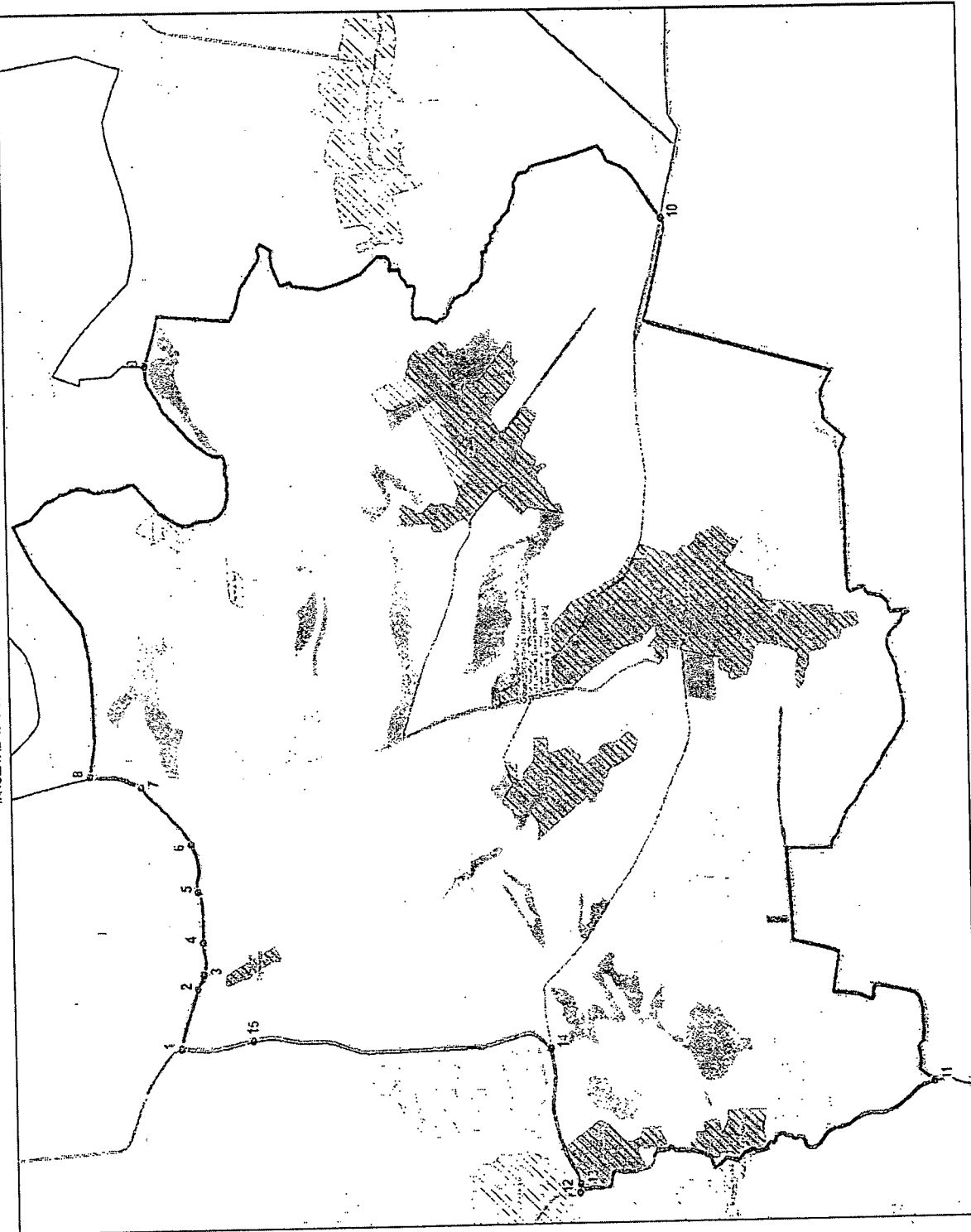
Западная граница – от точки 11 в месте пересечения административной границы Орловской и Курской областей и р. Рясник в северном направлении по средней линии русла р. Рясник до пересечения с автомобильной дорогой в точке 12, далее в северо-восточном направлении по автомобильной дороге через точки 13–15 до исходной точки 1.

Из границ охотничьего угодья исключены территории населенных пунктов и лесные кварталы 42–46, 59, 63, 119, 121, 122, 124, 128, 136–138 Дмитровского лесничества Долбенкинского участкового лесничества.

Сведения о характерных точках границ общедоступного охотничьего угодья в Дмитровском районе, участок № 2 в системе координат МСК-57

Номер точки	Координаты, метры	
	X	Y
1	305286,66	1246096,77
2	305088,87	1246750,15
3	305022,46	1246913,49
4	305025,76	1247274,40
5	305068,98	1247837,40
6	305144,29	1248368,71
7	305685,89	1249011,52
8	306248,76	1249141,68
9	305560,58	1253652,08
10	299818,88	1255201,35
11	305685,89	1249011,52
12	300910,34	1244437,06
13	300899,30	1244533,81
14	301200,84	1246034,44
15	304490,55	1246170,92

MACHTAS 1:40 000



УСЛОВНЫЕ ОБОЗНАЧЕНИЯ

1. Project Title
 2. Project Objectives
 3. Project Scope
 4. Project Organization
 5. Project Schedule
 6. Project Budget
 7. Project Risks
 8. Project Deliverables
 9. Project Stakeholders
 10. Project Communication
 11. Project Monitoring and Control
 12. Project Closure
 13. Project Evaluation
 14. Project Lessons Learned
 15. Project Appendix
 16. Project Glossary
 17. Project References
 18. Project Index
 19. Project Change Management
 20. Project Quality Management
 21. Project Human Resource Management
 22. Project Procurement Management
 23. Project Risk Management
 24. Project Stakeholder Management
 25. Project Team Management
 26. Project Communication Management
 27. Project Monitoring and Control
 28. Project Closure
 29. Project Evaluation
 30. Project Lessons Learned
 31. Project Appendix
 32. Project Glossary
 33. Project References
 34. Project Index
 35. Project Change Management
 36. Project Quality Management
 37. Project Human Resource Management
 38. Project Procurement Management
 39. Project Risk Management
 40. Project Stakeholder Management
 41. Project Team Management
 42. Project Communication Management
 43. Project Monitoring and Control
 44. Project Closure
 45. Project Evaluation
 46. Project Lessons Learned
 47. Project Appendix
 48. Project Glossary
 49. Project References
 50. Project Index
 51. Project Change Management
 52. Project Quality Management
 53. Project Human Resource Management
 54. Project Procurement Management
 55. Project Risk Management
 56. Project Stakeholder Management
 57. Project Team Management
 58. Project Communication Management
 59. Project Monitoring and Control
 60. Project Closure
 61. Project Evaluation
 62. Project Lessons Learned
 63. Project Appendix
 64. Project Glossary
 65. Project References
 66. Project Index
 67. Project Change Management
 68. Project Quality Management
 69. Project Human Resource Management
 70. Project Procurement Management
 71. Project Risk Management
 72. Project Stakeholder Management
 73. Project Team Management
 74. Project Communication Management
 75. Project Monitoring and Control
 76. Project Closure
 77. Project Evaluation
 78. Project Lessons Learned
 79. Project Appendix
 80. Project Glossary
 81. Project References
 82. Project Index
 83. Project Change Management
 84. Project Quality Management
 85. Project Human Resource Management
 86. Project Procurement Management
 87. Project Risk Management
 88. Project Stakeholder Management
 89. Project Team Management
 90. Project Communication Management
 91. Project Monitoring and Control
 92. Project Closure
 93. Project Evaluation
 94. Project Lessons Learned
 95. Project Appendix
 96. Project Glossary
 97. Project References
 98. Project Index
 99. Project Change Management
 100. Project Quality Management
 101. Project Human Resource Management
 102. Project Procurement Management
 103. Project Risk Management
 104. Project Stakeholder Management
 105. Project Team Management
 106. Project Communication Management
 107. Project Monitoring and Control
 108. Project Closure
 109. Project Evaluation
 110. Project Lessons Learned
 111. Project Appendix
 112. Project Glossary
 113. Project References
 114. Project Index
 115. Project Change Management
 116. Project Quality Management
 117. Project Human Resource Management
 118. Project Procurement Management
 119. Project Risk Management
 120. Project Stakeholder Management
 121. Project Team Management
 122. Project Communication Management
 123. Project Monitoring and Control
 124. Project Closure
 125. Project Evaluation
 126. Project Lessons Learned
 127. Project Appendix
 128. Project Glossary
 129. Project References
 130. Project Index
 131. Project Change Management
 132. Project Quality Management
 133. Project Human Resource Management
 134. Project Procurement Management
 135. Project Risk Management
 136. Project Stakeholder Management
 137. Project Team Management
 138. Project Communication Management
 139. Project Monitoring and Control
 140. Project Closure
 141. Project Evaluation
 142. Project Lessons Learned
 143. Project Appendix
 144. Project Glossary
 145. Project References
 146. Project Index
 147. Project Change Management
 148. Project Quality Management
 149. Project Human Resource Management
 150. Project Procurement Management
 151. Project Risk Management
 152. Project Stakeholder Management
 153. Project Team Management
 154. Project Communication Management
 155. Project Monitoring and Control
 156. Project Closure
 157. Project Evaluation
 158. Project Lessons Learned
 159. Project Appendix
 160. Project Glossary
 161. Project References
 162. Project Index
 163. Project Change Management
 164. Project Quality Management
 165. Project Human Resource Management
 166. Project Procurement Management
 167. Project Risk Management
 168. Project Stakeholder Management
 169. Project Team Management
 170. Project Communication Management
 171. Project Monitoring and Control
 172. Project Closure
 173. Project Evaluation
 174. Project Lessons Learned
 175. Project Appendix
 176. Project Glossary
 177. Project References
 178. Project Index
 179. Project Change Management
 180. Project Quality Management
 181. Project Human Resource Management
 182. Project Procurement Management
 183. Project Risk Management
 184. Project Stakeholder Management
 185. Project Team Management
 186. Project Communication Management
 187. Project Monitoring and Control
 188. Project Closure
 189. Project Evaluation
 190. Project Lessons Learned
 191. Project Appendix
 192. Project Glossary
 193. Project References
 194. Project Index
 195. Project Change Management
 196. Project Quality Management
 197. Project Human Resource Management
 198. Project Procurement Management
 199. Project Risk Management
 200. Project Stakeholder Management
 201. Project Team Management
 202. Project Communication Management
 203. Project Monitoring and Control
 204. Project Closure
 205. Project Evaluation
 206. Project Lessons Learned
 207. Project Appendix
 208. Project Glossary
 209. Project References
 210. Project Index
 211. Project Change Management
 212. Project Quality Management
 213. Project Human Resource Management
 214. Project Procurement Management
 215. Project Risk Management
 216. Project Stakeholder Management
 217. Project Team Management
 218. Project Communication Management
 219. Project Monitoring and Control
 220. Project Closure
 221. Project Evaluation
 222. Project Lessons Learned
 223. Project Appendix
 224. Project Glossary
 225. Project References
 226. Project Index
 227. Project Change Management
 228. Project Quality Management
 229. Project Human Resource Management
 230. Project Procurement Management
 231. Project Risk Management
 232. Project Stakeholder Management
 233. Project Team Management
 234. Project Communication Management
 235.

4. Должанский район

4.1. Общедоступное охотничье угодье в Должанском районе

Северная граница – от точки 1 в месте схождения административных границ Колпнянского, Должанского и Ливенского районов на восток по административной границе Должанского и Ливенского районов до пересечения с железной дорогой Опытное Поле – Rogozinskaya в точке 2.

Восточная граница – от точки 2 в месте пересечения административной границы Должанского и Ливенского районов с железной дорогой Опытное Поле – Rogozinskaya на юг по этой железной дороге через н. п. Студеный, Долгое до пересечения с административной границей Должанского района и Курской области в точке 3.

Южная граница – от точки 3 в месте пресечения железной дороги Опытное Поле – Rogozinskaya с административной границей Должанского района и Курской области на запад по этой административной границе до пересечения с р. Тим в точке 4.

Западная граница – от точки 4 в месте пересечения р. Тим с административной границей Должанского района и Курской области на север по средней линии русла р. Тим до пересечения с р. Должанкой, далее на восток по средней линии русла р. Должанки до пересечения с западной границей н. п. Русановка Вторая в точке 5, далее на восток по этой границе до пересечения с западной границей н. п. Долгое, далее на юг и восток по этой границе до пересечения с южной границей н. п. Вышнее Долгое, далее на восток по этой границе до пересечения с автомобильной дорогой 54 ОП РЗ 54К-8 Глазуновка – Малоархангельск – Колпны – Долгое (с 0 + 000 по 8 + 180) в точке 6, далее на восток по этой автомобильной дороге до пересечения с автомобильной дорогой 54 ОП РЗ 54К-10 Ливны – Евланово – Долгое (с 27 + 367 по 50 + 289), далее на север по автомобильной дороге 54 ОП РЗ 54К-10 Ливны – Евланово – Долгое (с 27 + 367 по 50 + 289) через н. п. Никольское, Новосергеевка, Андрияновка, Евланово до пересечения с автомобильной дорогой 54 ОП РЗ 54К-95 Дубровка – Тим – Евланово (с 0 + 000 по 25 + 200), далее на северо-запад по автомобильной дороге 54 ОП РЗ 54К-95 Дубровка – Тим – Евланово (с 0 + 000 по 25 + 200) до пересечения с р. Тим вблизи н. п. Евланво, далее на юг по средней линии русла р. Тим до пересечения с р. Белой в н. п. Шолохово, далее на запад по средней линии русла р. Белой до пересечения с административной границей Должанского и Колпнянского районов в точке 7, далее на север по этой административной границе до места схождения административных границ Колпнянского, Должанского и Ливенского районов в точке 1.

Из границ охотничьего угодья исключены территории населенных пунктов.

В границах охотничьего угодья расположены лесные кварталы 4, 5, 10 Должанского участкового лесничества Ливенского лесничества.

5. Залегощенский район

5.1. Общедоступное охотничье угодье в Залегощенском районе

Северная граница – от точки 1 в месте пересечения линии железной дороги 19 км – Туровка с административной границей Орловского муниципального округа и Залегощенского района на восток по железной дороге 19 км – Туровка через н. п. Хитрово, н. п. Золотарево, н. п. Моховое, н. п. Архангельское, н. п. Залегощь до пересечения с административной границей Верховского и Залегощенского районов в точке 2.

Восточная граница – от точки 2 в месте на пресечения железной дороги 19 км – Туровка с административной границей Верховского и Залегощенского районов на юго-запад по этой административной границе до точки 3.

Южная граница – от точки 3 на административной границе Верховского и Залегощенского района на запад по этой административной границе до пересечения с грунтовой автомобильной дорогой в точке 4, далее на север по грунтовой автомобильной дороге через точки 5, 6 до пересечения с н. п. Долы в точке 7, далее на север по восточной границе н. п. Долы до пересечения с грунтовой автомобильной дорогой в точке 8, далее на север через точки 9, 10 до пересечения с автомобильной дорогой 54 ОП РЗ 54К-100 «Залегощь – Красное» – Верхнее Скворчее, далее на север по автомобильной дороге 54 ОП РЗ 54К-100 «Залегощь – Красное» – Верхнее Скворчее в точке 11, далее по этой автомобильной дороге до пересечения с н. п. Нагорная в точке 12, далее в северо-западном направлении по границе н. п. Нагорная до пересечения с р. Неручь в точке 13, далее в северном направлении по средней линии русла р. Неручь до пересечения с руч. Березовец, далее в западном направлении по средней линии русла руч. Березовец до пересечения с н. п. Архангельское в точке 14, далее по восточной, а затем северной границе н. п. Архангельское до пересечения с грунтовой автомобильной дорогой в точке 15, далее в северном направлении по грунтовой автомобильной дороге через точку 16 до пересечения с автомобильной дорогой 54 ОП РЗ 54А-1 Орел – Ефремов (с 30 + 077 по 73 + 757) в точке 17, далее в западном направлении по автомобильной дороге 54 ОП РЗ 54А-1 Орел – Ефремов (с 30 + 077 по 73 + 757) до пересечения с административной границей Залегощенского района и Орловского муниципального округа в точке 18.

Западная граница – от точки 18 в месте пересечения автомобильной дороги 54 ОП РЗ 54А-1 Орел – Ефремов (с 30+077 по 73+757) с административной границей Залегощенского района и Орловского муниципального округа на северо-запад по этой административной границе до пересечения с линией железной дороги 19 км – Туровка в точке 1.

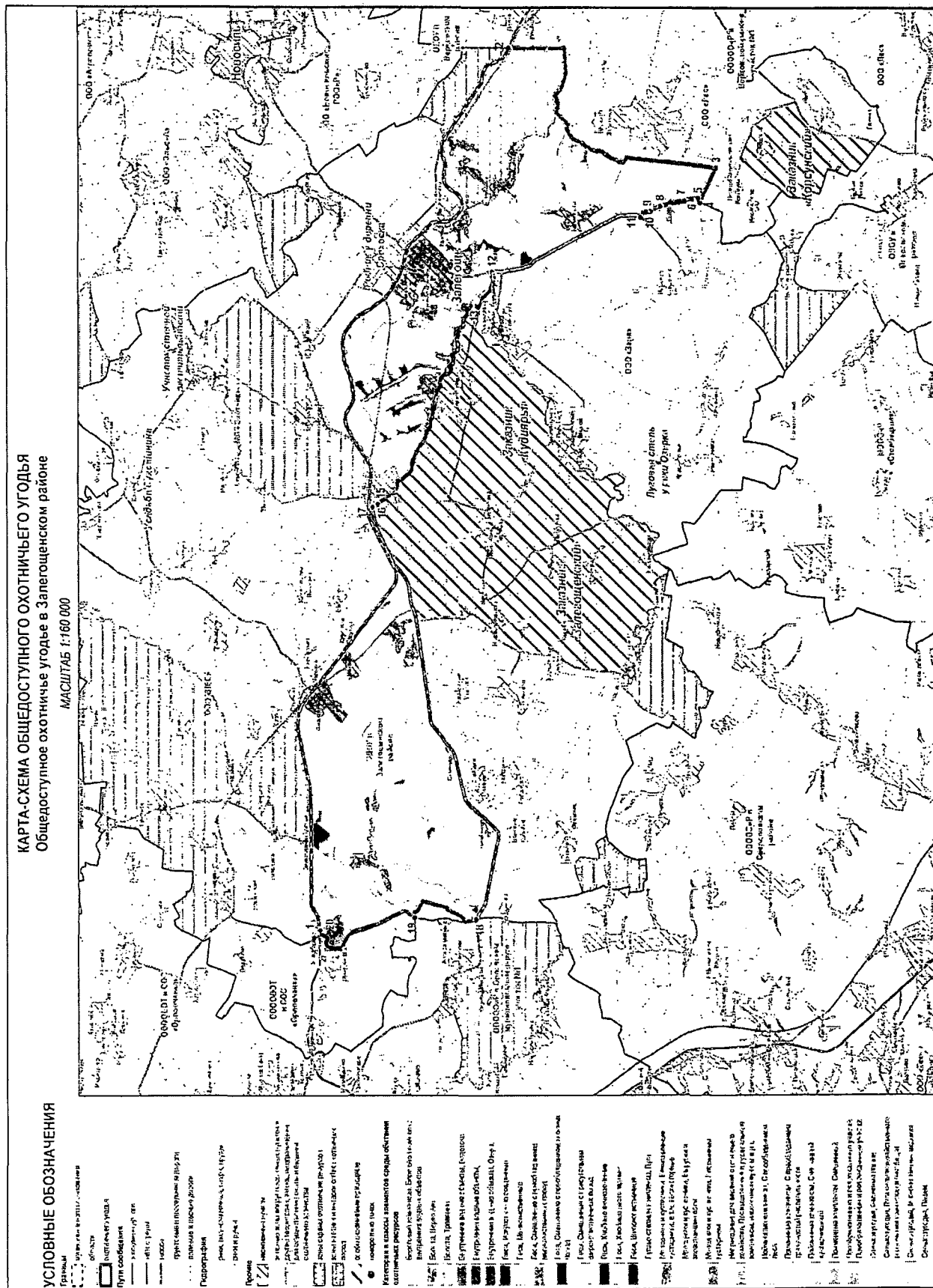
Из границ охотничьего угодья исключены территории населенных пунктов.

В границах охотничьего угодья расположены лесные кварталы 23, 32, 40, 41 Ломецкого лесничества.

Южная граница идет по границе государственного природного биологического заказника «Залегощенский», границы которого утверждены постановлением Правительства Орловской области от 13 апреля 2010 года № 109 «Об утверждении территорий государственных природных биологических заказников».

Сведения о характерных точках границ общедоступного охотничьего угодья в Залегощенском районе в системе координат МСК-57

Номер точки	Координаты, метры	
	X	Y
1	356148,66	1311672,25
2	346743,22	1355130,08
3	336503,83	1349288,21
4	337289,47	1347586,02
5	337382,87	1347791,25
6	337694,90	1347745,28
7	338059,15	1347659,15
8	339284,97	1347403,73
9	339756,07	1347144,71
10	339972,02	1347110,24
11	340243,20	1346850,90
12	347546,70	1344190,67
13	348592,43	1342523,86
14	352191,97	1333845,54
15	353204,31	1332707,82
16	353454,44	1332545,72
17	353503,52	1332551,97
18	348384,09	1312179,05
19	351413,97	1312270,29
20	356073,99	1311647,54



6. Колпнянский район

6.1. Общедоступное охотничье угодье в Колпнянском районе

Северная граница – от точки 1 в месте пересечения автомобильной дороги 54 ОП РЗ 54К-11 Дросково – Колпны (с 13 + 650 по 31 + 400) с административной границей Покровского и Колпнянского районов на восток по этой административной границе до пересечения с административной границей Ливенского района в точке 2.

Восточная граница – от точки 2 в месте схождения административных границ Покровского, Колпнянского и Ливенского районов на юг к административной границе Ливенского и Колпнянского районов до места схождения административных границ Ливенского, Колпнянского и Должанского районов в точке 3.

Южная граница – от точки 3 в месте схождения административных границ Ливенского, Колпнянского и Должанского районов на юго-запад по административной границе Должанского и Колпнянского районов до точки 4 на этой границе у н. п. Маклаки, далее на север по условной прямой до пересечения с грунтовой автомобильной дорогой Моховое – Маклаки в точке 5, далее на запад по этой грунтовой автомобильной дороге до пересечения с восточной границей н. п. Маклаки в точке 6, далее на север по этой границе до пересечения с грунтовой автомобильной дорогой Моховое – Маклаки в точке 7, далее на запад по этой дороге через точки 8, 9, 10 до пересечения с автомобильной дорогой 54 ОП РЗ 54К-8 Глазуновка – Малоархангельск – Колпны – Долгое (с 0 + 000 по 8 + 180) в точке 11, далее на северо-запад по этой автомобильной дороге до пересечения с южной границей н. п. Покровка в точке 12, далее на север по южной и восточной границе н. п. Покровка до пересечения с восточной границей н. п. Колпна, далее на север по восточной и северной границе н. п. Колпна до пересечения с автомобильной дорогой 54 ОП РЗ 54К-11 Дросково – Колпны (с 13 + 650 по 31 + 400) в точке 13.

Западная граница – от точки 13 в месте пересечения северной границы н. п. Колпна с автомобильной дорогой 54 ОП РЗ 54К-11 Дросково – Колпны (с 13 + 650 по 31 + 400) на север по этой автомобильной дороге через н. п. Нижнее Карлово, Павловка до пересечения с административной границей Покровского и Колпнянского районов в точке 1.

Из границ охотничьего угодья исключены территории населенных пунктов.

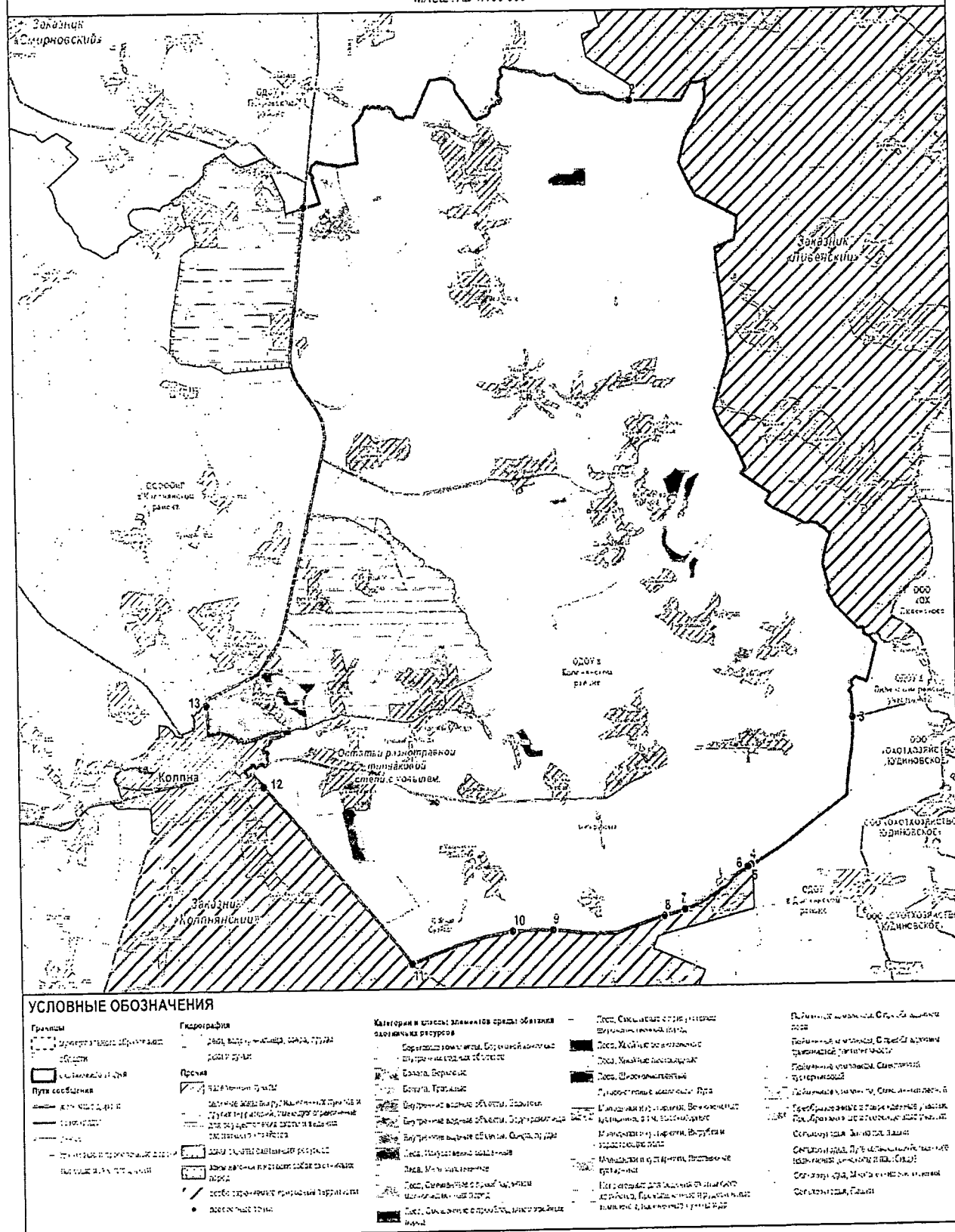
В границах охотничьего угодья расположены лесные кварталы 1, 2, 4, 7–9, 12–15, 20–24, 26–37 Колпнянского участкового лесничества Ливенского лесничества.

Из границ охотничьего угодья исключена территория памятника природы «Остатки разнотравной типчаковой степи с ковылем», границы которого утверждены постановлением Правительства Орловской области от 10 марта 2021 года № 127 «Об объявлении остатков разнотравной типчаковой степи

с ковылем памятником природы регионального значения, а территории, занятой им, – особо охраняемой природной территорией регионального значения».

Сведения о характерных точках границ общедоступного охотничьего угодья в Колпнянском районе в системе координат МСК-57

Номер точки	Координаты, метры	
	X	Y
1	293524,36	1359390,49
2	296697,69	1369393,02
3	277759,18	1375937,18
4	273212,47	1372807,03
5	273238,62	1372801,93
6	273176,72	1372700,59
7	271891,70	1370754,74
8	271701,60	1370133,98
9	271317,51	1366708,69
10	271297,61	1365463,10
11	270327,99	1362394,49
12	275813,69	1357931,22
13	278332,21	1356197,64



7. Краснозоренский район

7.1. Общедоступное охотничье угодье в Краснозоренском районе

Северная граница – от точки 1 в месте пересечения автомобильной дороги 54 ОП РЗ 54К-132 «Ливны – Красная Заря» – Щербачи (с 0 + 000 по 14 + 000) с грунтовой автодорогой в северо-восточном направлении по автомобильной дороге 54 ОП РЗ 54К-132 «Ливны – Красная Заря» – Щербачи (с 0 + 000 по 14 + 000) до пересечения с автомобильной дорогой 54 ОП РЗ 54К-12 Ливны – Красная Заря (с 24 + 450 по 46 + 764), далее в северном направлении по автомобильной дороге 54 ОП РЗ 54К-12 Ливны – Красная Заря (с 24 + 450 по 46 + 764) до границы н. п. Россошенский в точке 2, далее по границе н. п. Россошенский, Красная Заря до пересечения с железной дорогой Измалково – Красная Заря в точке 3, далее в восточном направлении по железной дороге Измалково – Красная Заря до пересечения с автомобильной дорогой 54 ОП РЗ 54К-138 «Красная Заря – Измалково» – Шатилово (с 0 + 000 по 4 + 000) в точке 4, далее в северо-восточном направлении по этой автомобильной дороге до пересечения с автомобильной дорогой Залегощь – Верховье – Хомутово – Красная Заря, пгт. Верховье, ул. Елецкая (с км 28 + 330 по 29 + 050) в точке 5, далее в юго-восточном направлении по этой автомобильной дороге до пересечения с автомобильной дорогой 54 ОП РЗ 54К-136 «Красная Заря – Измалково» – Малиново (с 0 + 000 по 3 + 100) в точке 6, далее в северо-восточном направлении по автомобильной дороге 54 ОП РЗ 54К-136 «Красная Заря – Измалково» – Малиново (с 0 + 000 по 3 + 100) до пересечения с границей н. п. Малиново в точке 7, далее по границе н. п. Малиново до пересечения с грунтовой автомобильной дорогой к н. п. Малиново в точке 8, далее по этой грунтовой автомобильной дороге через точку 9 до точки 10 в месте пересечения административных границ Краснозоренского района Орловской и Липецкой областей.

Восточная граница – от точки 10 в месте пересечения грунтовой автомобильной дороги и административной границы Краснозоренского района Орловской области и Липецкой области в южном направлении по административной границе Орловской и Липецкой областей до места пересечения с административной границей Краснозоренского и Ливенского районов Орловской области в точке 11.

Южная граница – от точки 11 в месте пересечения административной границы Орловской и Липецкой областей с административной границей Краснозоренского и Ливенского районов в западном направлении по административной границе Краснозоренского и Ливенского районов до места пересечения трех административных границ Верховского, Ливенского и Краснозоренского районов в точке 12.

Западная граница – от точки 12 в месте пересечения административных границ Ливенского, Верховского и Краснозоренского районов в северном направлении по административной границе Краснозоренского и Верховского районов до места пересечения с руч. Ключевой точки 13, далее в юго-

восточном направлении по средней линии русла руч. Ключевой до пересечения с н. п. Щербачи в точке 14, далее в общем северо-восточном направлении по границе н. п. Щербачи до пересечения с автомобильной дорогой 54 ОП РЗ 54К-132 «Ливны – Красная Заря» – Щербачи (с 0 + 000 по 14 + 000) в точке 15, далее в северо-восточном направлении по автомобильной дороге 54 ОП РЗ 54К-132 «Ливны – Красная Заря» – Щербачи (с 0 + 000 по 14 + 000) до пересечения с грунтовой автомобильной дорогой в точке 1.

Из границ охотничьего угодья исключены территории населенных пунктов.

В границах охотничьего угодья расположены лесные кварталы 35–38, 43–45, 57–59, 72–88 Ливенского лесничества Краснозоренского участкового лесничества.

Из границ охотничьего угодья исключена территория памятника природы «Дикое поле», границы которого утверждены постановлением Правительства Орловской области от 30 сентября 2020 года № 606 «Об объявлении дикого поля памятником природы регионального значения, а территории, занятой им, – особо охраняемой природной территорией регионального значения».

Западная граница охотничьего угодья от точки 13 до точки 1 идет по границе государственного природного биологического заказника «Краснозоренский», границы которого утверждены постановлением Правительства Орловской области от 13 апреля 2010 года № 109 «Об утверждении территорий государственных природных биологических заказников».

Сведения о характерных точках границ общедоступного охотничьего угодья в Краснозоренском районе в системе координат МСК-57

Номер точки	Координаты, метры	
	X	Y
1	328433,16	2189628,88
2	335599,41	2195905,49
3	337420,74	2196050,02
4	336941,27	2203253,36
5	336987,60	2203270,49
6	334107,29	2206145,85
7	336039,02	2207579,38
8	336904,25	2209469,76
9	337566,25	2209618,36
10	337373,57	2210791,05
11	318657,53	2199138,14
12	323572,55	2187201,34
13	326384,43	2182702,70
14	325682,53	2184211,28
15	325816,17	2185760,85

8. Кромской район

8.1. Общедоступное охотничье угодье в Кромском районе

Северная граница – от точки 1 в месте пересечения административной границы Кромского и Сосковского районов с грунтовой автомобильной дорогой в юго-восточном направлении по грунтовой автомобильной дороге через точку 2 до места пересечения с автомобильной дорогой 54 ОП РЗ 54К-155 «М-2 «Крым» – Федотово» – Апальково (с 0 + 003 по 11 + 300) в точке 3, далее в восточном направлении по автомобильной дороге 54 ОП РЗ 54К-155 «М-2 «Крым» – Федотово» – Апальково (с 0 + 003 по 11 + 300) до места пересечения с автомобильной дорогой 54 ОП РЗ 54К-151 М-2 «Крым» – Федотово – Себякино (с 0 + 0 + 021 по 5 + 102; с 5 + 158 по 17 + 472), далее по автомобильной дороге 54 ОП РЗ 54К-151 М-2 «Крым» – Федотово – Себякино (с 0 + 0 + 021 по 5 + 102; с 5 + 158 по 17 + 472) до пересечения с автомобильной дорогой М-2 «Крым» в точке 4.

Восточная граница – от точки 4 в месте пересечения автомобильной дороги 54 ОП РЗ 54К-151 М-2 «Крым» – Федотово – Себякино (с 0 + 0 + 021 по 5 + 102; с 5 + 158 по 17 + 472) и М-2 «Крым» в южном направлении по автомобильной дороге М-2 «Крым» до пересечения с автомобильной дорогой 54 ОП РЗ 54К-9 «Москва – Киев» – Комаричи – Дмитровск Орловский – Кромы в границах Орловской области (с 78 + 189 по 93 + 725; с 93 + 800 по 95 + 555), далее по автомобильной дороге 54 ОП РЗ 54К-9 «Москва – Киев» – Комаричи – Дмитровск Орловский – Кромы в границах Орловской области (с 78 + 189 по 93 + 725; с 93 + 800 по 95 + 555) на юго-запад до точки 5, далее на юго-запад по условной прямой до точки 6 на административной границе Кромского и Дмитровского районов.

Южная граница – от точки 6 на административной границе Кромского и Дмитровского районов в северо-западном направлении по этой административной границе до пересечения с административной границей Кромского и Сосковского районов в точке 7.

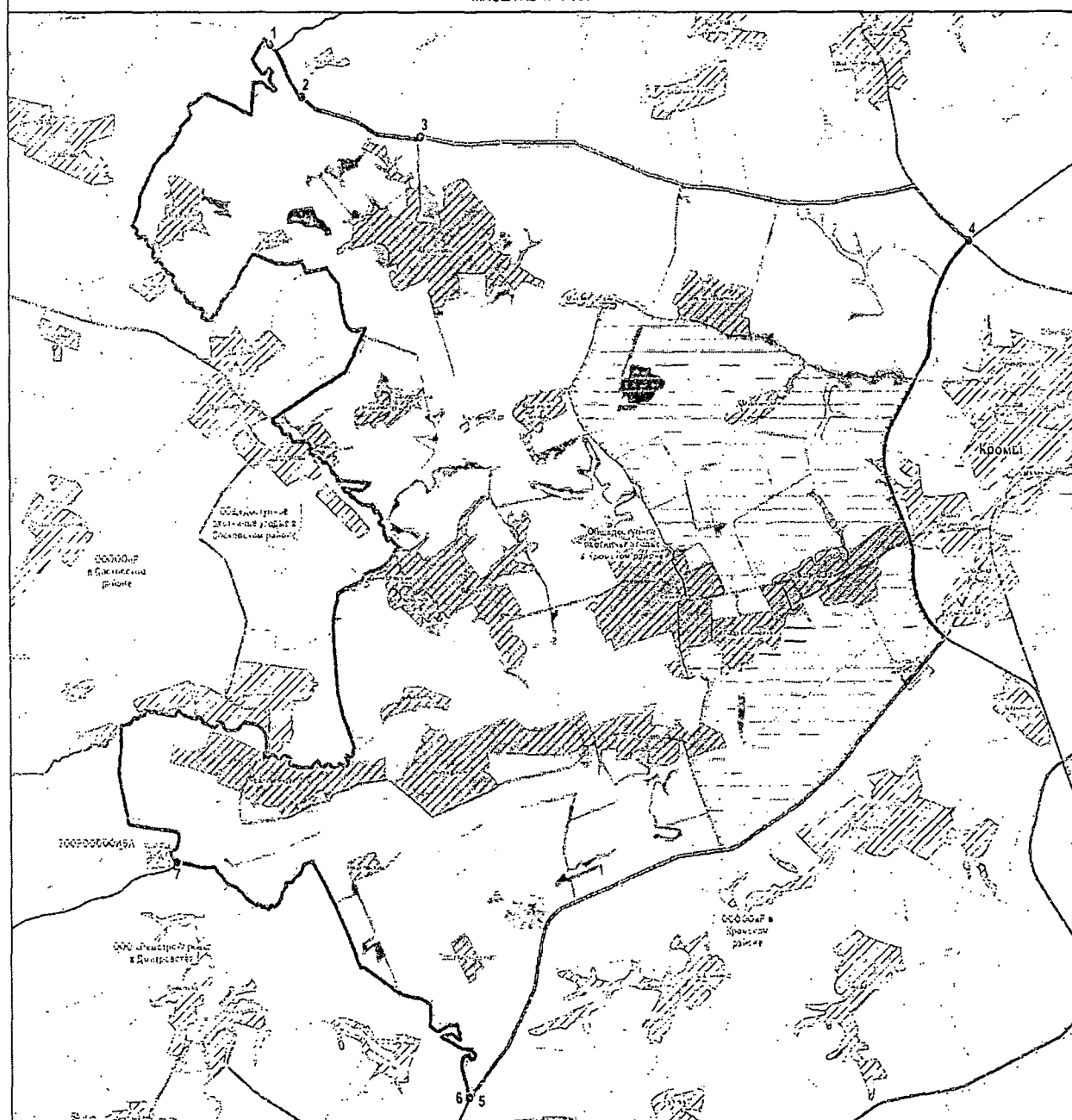
Западная граница – от точки 7 в месте пересечения административных границ Кромского, Дмитровского и Сосковского районов на северо-восток по административной границе Кромского и Сосковского районов до пересечения с грунтовой автомобильной дорогой в исходной точке 1.

Из границ охотничьего угодья исключены территории населенных пунктов.

В границах охотничьего угодья расположены лесные кварталы 11–13 Орловского лесничества Кромского участкового лесничества.

Сведения о характерных точках границ общедоступного охотничьего угодья
в Кромском районе в системе координат МСК-57

Номер точки	Координаты, метры	
	X	Y
1	334642,61	1253465,28
2	333646,84	1254055,30
3	332896,68	1256286,11
4	330958,24	1266560,85
5	314860,07	1257150,43
6	314843,60	1257128,86
7	319304,58	1251645,33

[illegible]

9. Ливенский район

9.1. Общедоступное охотничье угодье в Ливенском районе, участок № 1

Северная граница – от точки 1 в месте схождения границ административных границ Ливенского, Верховского и Краснозоренского районов на восток по административной границе Ливенского и Краснозоренского районов до места пересечения с административной границей Липецкой области в точке 2.

Восточная граница – от точки 2 в месте пересечения административной границы Ливенского и Краснозоренского районов с административной границей Липецкой области на юг по административной границе Ливенского района и Липецкой области до пересечения с автомобильной дорогой Р-119 Ливны – Елец в точке 3.

Южная граница – от точки 3 в месте пересечения административной границы Ливенского района и Липецкой области с автомобильной дорогой Р-119 Ливны – Елец на запад по этой автомобильной дороге до пересечения с административной границей города Ливны в точке 4, далее на запад по административной границе города Ливны до пресечения с р. Сосной в точке 5.

Западная граница – от точки 5 в месте пересечения административной границы города Ливны с р. Сосной на северо-запад по средней линии русла р. Сосны до пересечения с административной границей Верховского и Ливенского района в точке 6 далее на север по административной границе Ливенского и Верховского района до места схождения административных границ Ливенского, Верховского и Краснозоренского районов в точке 1.

Из границ охотничьего угодья исключены территории населенных пунктов и квартал 12 лесопарковой зоны Никольского участкового лесничества Ливенского лесничества.

В границах охотничьего угодья расположены лесные кварталы 1–11, 13–15 Никольского участкового лесничества Ливенского лесничества.

Сведения о характерных точках границ общедоступного охотничьего угодья в Ливенском районе, участок № 1 в системе координат МСК-57

Номер точки	Координаты, метры	
	X	Y
1	323584,26	2187188,05
2	318674,03	2199132,74
3	299415,71	2209947,62
4	297648,28	2193230,49
5	297126,05	2184335,55
6	303129,30	2178773,74

9.2. Общедоступное охотничье угодье в Ливенском районе, участок № 2

Северная граница – от точки 1 в месте пересечения административной границы Колпнянского и Ливенского района с р. Сосной в восточном направлении по средней линии русла р. Сосны до впадения в нее р. Тим в точке 2.

Восточная граница – от точки 2 в месте пересечения р. Тим и р. Сосны в южном направлении по средней линии русла р. Тим до пересечения с административной границей Должанского и Ливенского районов в точке 3.

Южная граница – от точки 3 в месте пересечения административной границы Должанского и Ливенского районов с р. Тим в западном направлении по административной границе Должанского и Ливенского районов до пересечения с административной границей Колпнянского района в точке 4.

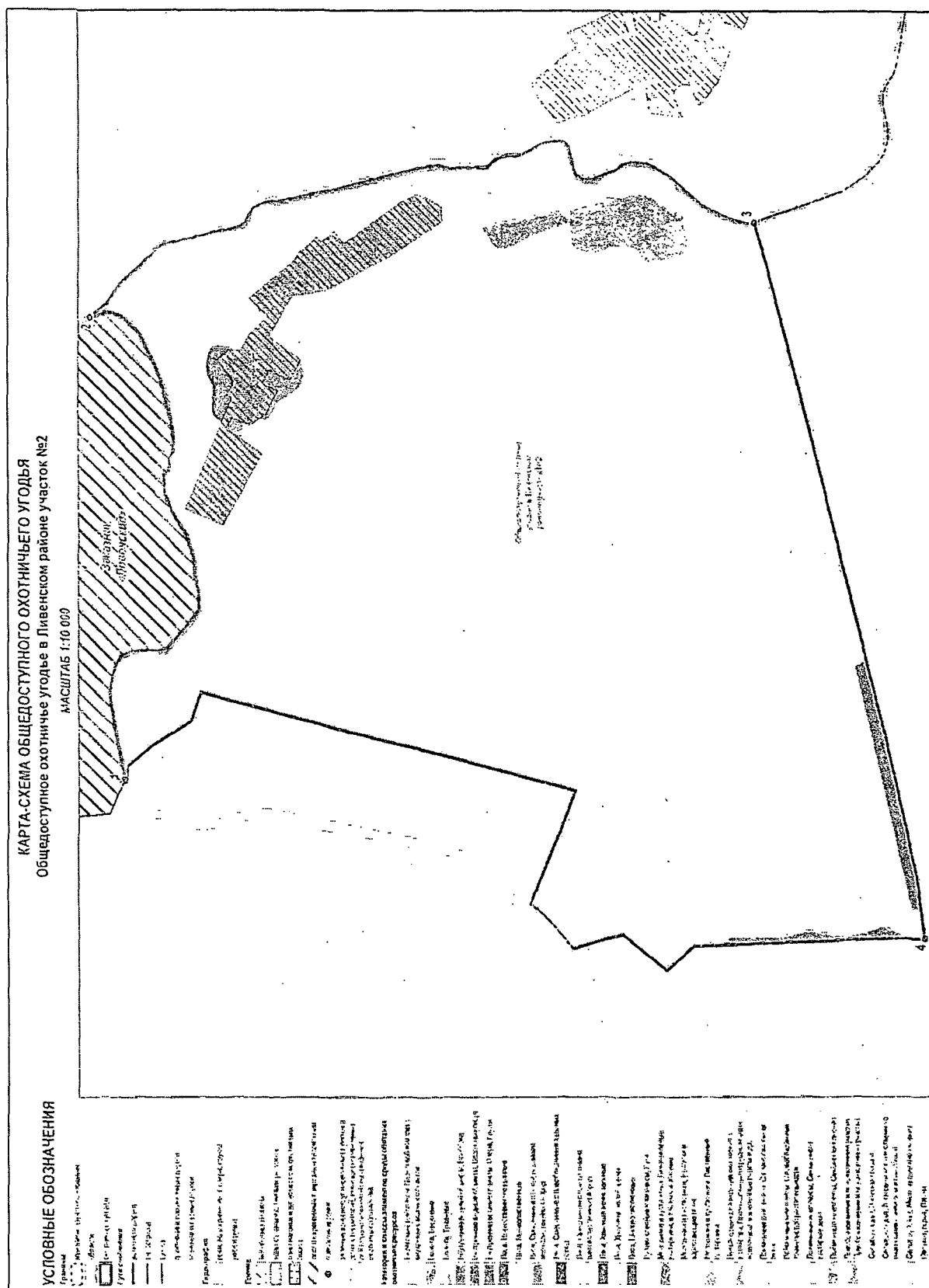
Западная граница – от точки 4 в месте пересечения административных границ Должанского, Колпнянского и Ливенского районов в северном направлении по административной границе Колпнянского и Ливенского районов до пересечения с р. Сосной в исходной точке 1.

Из границ охотничьего угодья исключены территории населенных пунктов.

Сведения о характерных точках границ общедоступного охотничьего угодья в Ливенском районе, участок № 2 в системе координат МСК-57

Номер точки	Координаты, метры	
	X	Y
1	279244,62	2171565,34
2	279292,47	2172995,42
3	277226,50	2173201,99
4	276794,65	2170967,14

КАРТА-СХЕМА ОБЩЕДОСТУПНОГО ОХОТНИЧЬЕГО УГОДЬЯ
Общедоступное охотничье угодье в Ливенском районе участок №2
МАСШТАБ 1:10 000



10. Малоархангельский район

10.1. Общедоступное охотничье угодье в Малоархангельском районе

Северная граница – от точки 1 в месте пересечения автомобильной дороги 54 ОП РЗ 54К-206 Малоархангельск – Архарово (с 0 + 000 по 16 + 700) с западной границей н. п. Дубовик на юг по этой границе до пересечения с р. Дубовик в точке 2, далее на юго-восток по средней линии русла р. Дубовик до пересечения с южной границей н. п. Цуриково в точке 3, далее на восток по южной границе н. п. Цуриково до пересечения с административной границей Покровского и Малоархангельского районов в точке 4.

Восточная граница – от точки 4 в месте пересечения южной границы н. п. Дубовик с административной границей Покровского и Малоархангельского районов на юг по административной границе Покровского и Малоархангельского районов до места пересечения с административной границей Колпнянского района, далее на юго-запад по административной границе Малоархангельского и Колпнянского районов до пересечения с р. Сосной в точке 5.

Южная граница – от точки 5 в месте пересечения административной границы Малоархангельского и Колпнянского районов с р. Сосной на северо-запад по средней линии русла р. Сосны, до пересечения с автомобильной дорогой 54 ОП РЗ 54К-209 Малоархангельск – Прогресс – Луковец – Губкино – Малоархангельск (с 1 + 441 по 46 + 156) в н. п. Арнаутово, далее на северо-запад по этой автомобильной дороге через н. п. Губкино, Мамошино, Пенькозавод, Рельевка до пересечения с ул. Советской в н. п. Малоархангельск, далее на север по ул. Советской в н. п. Малоархангельск до пересечения с автомобильной дорогой 54 ОП РЗ 54К-206 Малоархангельск – Архарово (с 0 + 000 по 16 + 700), далее на север по автомобильной дороге 54 ОП РЗ 54К-206 Малоархангельск – Архарово (с 0 + 000 по 16 + 700) до пересечения с северной границей н. п. Малоархангельск в точке 6.

Западная граница – от точки 6 в месте пересечения автомобильной дороги 54 ОП РЗ 54К-206 Малоархангельск – Архарово (с 0 + 000 по 16 + 700) с северной границей н. п. Малоархангельск на северо-восток по автомобильной дороге 54 ОП РЗ 54К-206 Малоархангельск – Архарово (с 0 + 000 по 16 + 700) до пересечения с границей н. п. Дубовик в точке 1.

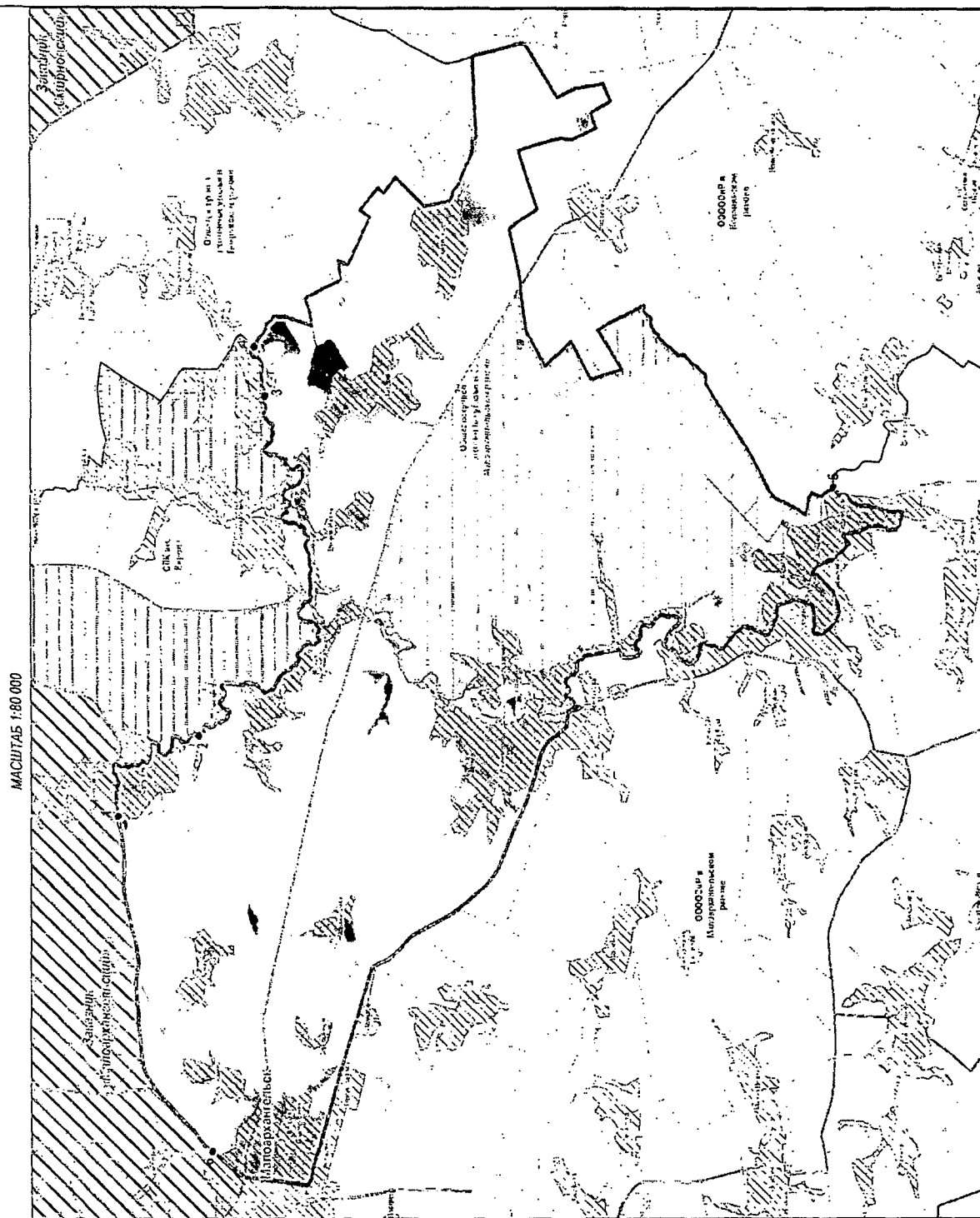
Из границ охотничьего угодья исключены территории населенных пунктов и кварталы 21, 27–30 лесопарковой зоны Малоархангельского участкового лесничества Глазуновского лесничества.

В границах охотничьего угодья расположены лесные кварталы 12, 31, 32, 35–38, 54, 56, 57, 58, 60, Малоархангельского участкового лесничества Глазуновского лесничества.

Сведения о характерных точках границ общедоступного охотничьего угодья
в Малоархангельском районе в системе координат МСК-57

Номер точки	Координаты, метры	
	X	Y
1	298966,48	1327623,80
2	297176,04	1329399,63
3	295681,13	1336964,90
4	295912,89	1338039,07
5	283067,94	1334962,37
6	296877,43	1320145,59

КАРТА-СХЕМА ОБЩЕДОСТУПНОГО ОХОТНИЧЬЕГО УГОДЬЯ
Общедоступное охотничье угодье в Малоархангельском районе



УСЛОВНЫЕ ОБОЗНАЧЕНИЯ

- [illegible]

11. Мценский район

11.1. Общедоступное охотничье угодье в Мценском районе, участок № 1

Северная граница – от точки 1 в месте пересечения р. Зуши с административной границей Мценского района и Тульской области на восток по этой административной границе до пересечения с западной границей объекта культурного наследия «Спасское-Лутовиново» в точке 2.

Восточная граница – от точки 2 в месте пересечения административной границы Мценского района и Тульской области с западной границей объекта культурного наследия «Спасское-Лутовиново» на юг по условной прямой до точки 3, далее на восток по условной прямой через точку 4 до точки 5, далее на юго-восток по условной прямой через точки 6, 7, 8, 9, 10, 11 до точки 12, далее на запад по условной прямой через точку 13 до точки 14, далее на юг по условной прямой через точку 15, 16 17 до точки 18, далее на юго-восток по условной прямой до точки 19 на р. Зуша.

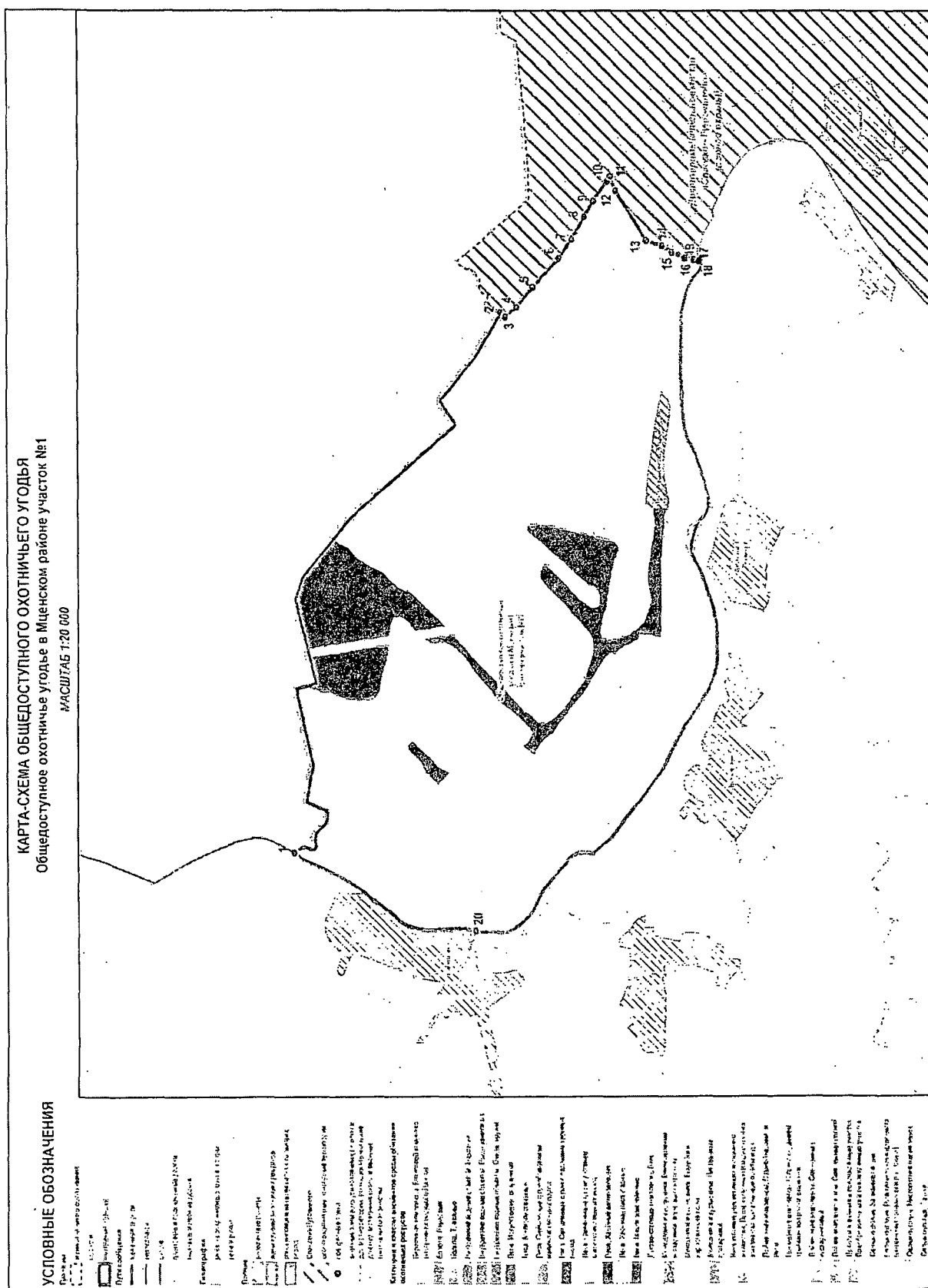
Южная граница – от точки 19 на р. Зуше на запад по средней линии русла р. Зуши до точки 20 на р. Зуше у н. п. Кузнецовка.

Западная граница – от точки 20 на р. Зуше у н. п. Казуновка на север по средней линии русла р. Зуши до пересечения с административной границей Мценского района и Тульской области в точке 1.

Из границ охотничьего угодья исключены территории населенных пунктов.

Сведения о характерных точках границ общедоступного охотничьего угодья в Мценском районе, участок № 1 в системе координат МСК-57

Номер точки	Координаты, метры	
	X	Y
1	405734,99	1317018,19
2	404455,65	1320359,80
3	404423,23	1320334,64
4	404356,69	1320391,99
5	404255,76	1320517,01
6	404097,48	1320694,79
7	404016,04	1320814,07
8	403940,09	1320948,52
9	403881,85	1321046,91
10	403795,83	1321168,48
11	403776,01	1321196,47
12	403744,77	1321112,99
13	403554,27	1320803,36
14	403456,82	1320769,73
15	403396,93	1320733,65
16	403319,69	1320696,72
17	403261,96	1320687,27
18	403230,27	1320680,46
19	403228,87	1320682,67
20	404616,05	1316531,73



11.2. Общедоступное охотничье угодье в Мценском районе, участок № 2

Северная граница – от точки 1 в месте пересечения административной границы Тульской области с административной границей Мценского района на восток по административной границе Тульской области и Мценского района до пересечения с автомобильной дорогой М-2 «Крым» в точке 2.

Восточная граница – от точки 2 в месте пересечения административной границы Мценского района и Тульской области с автомобильной дорогой М-2 «Крым» на юг по этой автомобильной дороге до пересечения с автомобильной дорогой 54 ОП РЗ 54К-411 Северный подъезд к н. п. Мценск (с 0 + 000 по 8 + 880), далее на юго-запад по автомобильной дороге 54 ОП РЗ 54К-411 Северный подъезд к н. п. Мценск (с 0 + 000 по 8 + 880) до пересечения с восточной границей н. п. Лехановка в точке 3.

Южная граница – от точки 3 в месте пересечения автомобильной дороги 54 ОП РЗ 54К-411 Северный подъезд к н. п. Мценск (с 0 + 000 по 8 + 880) с восточной границей н. п. Лехановка на северо-запад по этой границе до пересечения с серединой оврага на н. п. Лехановка в точке 4, далее на северо-запад по середине этого оврага до пересечения с восточной границей объекта культурного наследия «Спасское-Лутовиново» в точке 5.

Западная граница – от точки 5 в месте пересечения оврага на н. п. Лехановка с восточной границей объекта культурного наследия «Спасское-Лутовиново» на северо-восток по условной прямой через точку 6 до точки 7, далее на юго-восток по условной прямой до точки 8, далее на северо-восток по условной прямой через точки 9–18 до точки 19, далее на восток по условной прямой до точки 20, далее на север по условной прямой через точку 21 до точки 22, далее на восток по условной прямой до точки 23, далее на север по условной прямой до точки 24, далее на северо-восток по условной прямой через точки 25–35 до места пересечения административных границ Тульской области и Мценского района в точке 1.

Из границ охотничьего угодья исключены территории населенных пунктов и кварталы 13, 14 лесопарковой зоны Мценского участкового лесничества Мценского лесничества.

Сведения о характерных точках границ общедоступного охотничьего угодья в Мценском районе, участок № 2 в системе координат МСК-57

Номер точки	Координаты, метры	
	X	Y
1	2	3
1	402302,03	1329677,20
2	401470,82	1332083,30
3	397710,20	1328008,59
4	397853,18	1327847,03
5	398919,07	1327039,09
6	398958,73	1327084,63
7	399032,31	1327169,10

1	2	3
8	399011,91	1327182,12
9	399124,97	1327316,61
10	399334,61	1327593,74
11	399479,28	1327775,37
12	399485,85	1327784,82
13	399518,08	1327824,08
14	399588,61	1327912,63
15	399738,90	1328119,49
16	399818,40	1328188,66
17	399974,61	1328269,07
18	400136,41	1328342,20
19	400229,31	1328378,69
20	400237,21	1328418,34
21	400410,20	1328474,90
22	400720,60	1328495,64
23	400720,01	1328462,63
24	400939,00	1328477,88
25	401137,41	1328542,20
26	401245,20	1328594,96
27	401407,90	1328728,11
28	401628,30	1328934,52
29	401805,93	1329137,95
30	401823,60	1329158,18
31	401896,41	1329238,63
32	401918,81	1329263,38
33	401934,91	1329281,16
34	402063,90	1329423,68
35	402174,02	1329540,92

12. Новодеревеньковский район

12.1. Общедоступное охотничье угодье в Новодеревеньковском районе

Северная граница – от точки 1 в месте пересечения автомобильной дороги 54 ОП РЗ 54А-1 Орел – Ефремов (с 30 + 077 по 73 + 757) с грунтовой автомобильной дорогой на н. п. Старогольское на север по этой грунтовой автомобильной дороге до пересечения с р. Гоголь в точке 2, далее на восток по средней линии русла р. Гоголь до пересечения с северной границей н. п. Сергеевка в точке 3, далее на юг по этой границе до пересечения с западной границей н. п. Гоголь, далее на юг по границе н. п. Гоголь до пересечения с административной границей Новодеревеньковского района и Тульской области в точке 4.

Восточная граница – от точки 4 в месте пересечения восточной границы н. п. Гоголь с административной границей Новодеревеньковского района и Тульской области на юг по административной границе Новодеревеньковского района и Тульской области до места пересечения административных границ Новодеревеньковского района, Тульской и Липецкой областей, далее на юг по административной границе Новодеревеньковского района и Липецкой области до места пересечения административных границ Новодеревеньковского, Краснозоренского районов и Тульской области в точке 5.

Южная граница – от точки 5 в месте пересечения административных границ Новодеревеньковского, Краснозоренского районов и Тульской области, на запад по административной границе Новодеревеньковского и Краснозоренского районов до места пересечения с административной границей Верховского района, далее на запад по административной границе Верховского и Новодеревеньковского районов до пересечения с автомобильной дорогой 54 ОП РЗ 54К-6 Залегощь – Верховье – Хомутово – Красная Заря (с 12 + 000 по 24 + 340; с 29 + 050 по 30 + 187; с 30 + 209 по 35 + 450) в точке 6.

Западная граница – от точки 6 в месте пересечения административной границы Верховского и Новодеревеньковского районов с автомобильной дорогой 54 ОП РЗ 54К-6 Залегощь – Верховье – Хомутово – Красная Заря (с 12 + 000 по 24 + 340; с 29 + 050 по 30 + 187; с 30 + 209 по 35 + 450) на северо-запад по этой автомобильной дороге через н. п. Ветчинкино, Хомутово до пересечения с грунтовой автомобильной дорогой на н. п. Старая Барановка в точке 7, далее на восток по грунтовой автомобильной дороге на н. п. Старая Барановка через н. п. Старая Барановка, Никитино, через точки 8, 9, 10, 11 до пересечения с автомобильной дорогой 54 ОП РЗ 54К-228 «Хомутово – Красная Заря» – Судбище (с 0 + 050 по 14 + 200) в точке 12, далее на северо-запад по этой автомобильной дороге через н. п. Михайловка, Домны, до пересечения с автомобильной дорогой 54 ОП РЗ 54К-361 Судбище – «Орел – Ефремов» (с 0 + 000 по 6 + 800), далее на север по автомобильной дороге 54 ОП РЗ 54К-361 Судбище – «Орел – Ефремов» (с 0 + 000 по 6 + 800) до пересечения с автомобильной дорогой 54 ОП РЗ 54А-1 Орел – Ефремов (с 30 + 077 по 73 +

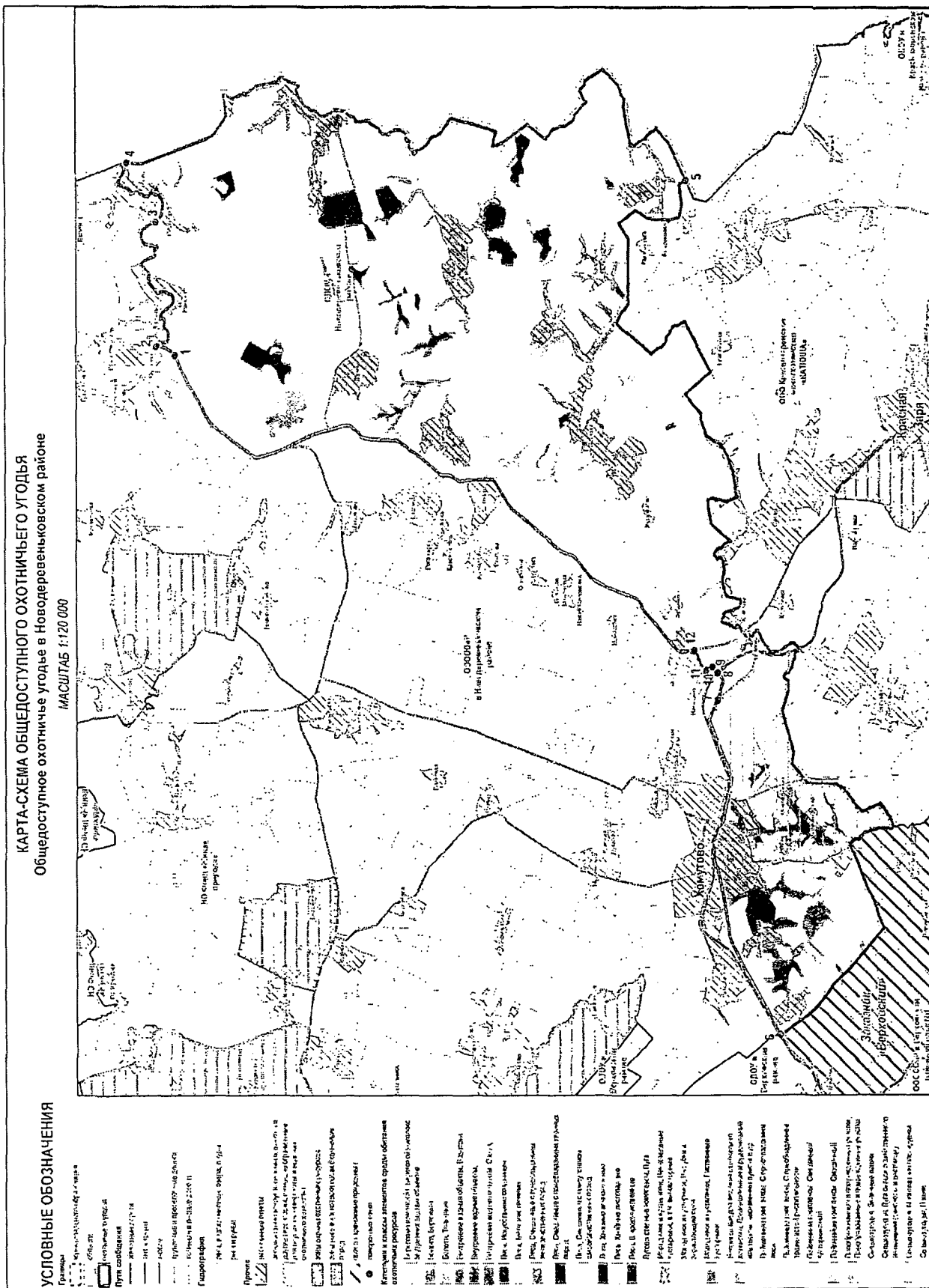
757), далее на северо-восток по автомобильной дороге 54 ОП РЗ 54А-1 Орел – Ефремов (с 30 + 077 по 73 + 757) до пересечения с грунтовой автомобильной дорогой на н. п. Старогольское в исходной точке 1.

Из границ охотничьего угодья исключены территории населенных пунктов.

В границах охотничьего угодья расположены лесные кварталы 28, 29, 34–38, 40–45, 55–65 Хомутовского участкового лесничества Новосильского лесничества.

Сведения о характерных точках границ общедоступного охотничьего угодья в Новодеревеньковском районе в системе координат МСК-57

Номер точки	Координаты, метры	
	X	Y
1	365577,04	2199372,31
2	366258,53	2199735,81
3	366085,75	2204258,75
4	367058,34	2206492,04
5	346408,09	2205019,14
6	344286,40	2173271,57
7	346067,19	2185778,30
8	346026,29	2186802,21
9	346056,34	2186845,08
10	346216,44	2187008,98
11	346447,15	2186900,96
12	346856,01	2187665,53



13. Орловский муниципальный округ

13.1. Общедоступное охотничье угодье в Орловском муниципальном округе

Северная граница – от точки 1 в месте пересечения административных границ Знаменского, Урицкого районов и Орловского муниципального округа на восток по административной границе Знаменского района и Орловского муниципального округа до пересечения с автомобильной дорогой 54 ОП РЗ 54К-16 Орел – Знаменское (с 5 + 380 по 30 + 890) в точке 2, далее на юго-восток по этой автомобильной дороге через н. п. Бакланово, Болотово, Болотовские Дворы, Зеленый до пересечения с грунтовой автомобильной дорогой Спицино – Стрелецкий в точке 3, далее на север по грунтовой автомобильной дороге Спицино – Стрелецкий через точки 4, 5, 6, 7 до пресечения с западной границей н. п. Докунинский в точке 8, далее на север по этой границе до пересечения с грунтовой автомобильной дорогой Спицино – Стрелецкий в точке 9, далее на север через точки 10, 11 до пересечения с южной границей н. п. Спицино в точке 12, далее на восток по границе н. п. Спицино до пересечения с р. Мезенкой в точке 13, далее на восток по правому берегу р. Мезенки до пересечения с р. Окой, далее на восток по правому берегу р. Оки до точки 14 у северной границы н. п. Вязки.

Восточная граница – от точки 14 на р. Оке у северной границы н. п. Вязки на юго-восток по условной прямой до точки 15 на грунтовой автомобильной дороге на н. п. Вязки, далее на юго-восток по этой грунтовой автомобильной дороге до пересечения с северной границей н. п. Вязки в точке 16, далее на юг по границе н. п. Вязки до пересечения с грунтовой автомобильной дорогой Вязки – Стальной Конь в точке 17, далее на юг по этой грунтовой автомобильной дороге через точки 18–28 до пересечения с грунтовой автомобильной дорогой на н. п. Орел в точке 29, далее на восток и юг по грунтовой автомобильной дороге на н. п. Орел через точки 30–43 до пересечения с автомобильной дорогой М-2 «Крым» в точке 44, далее на юго-запад по автомобильной дороге М-2 «Крым» до пересечения с административной границей города Орла в точке 45, далее на восток по административной границей города Орла до пересечения с автомобильной дорогой М-2 «Крым» в точке 46, далее на юг по автомобильной дороге М-2 «Крым» до пересечения с административной границей города Орла в точке 47, далее на север и запад по этой границе до пересечения с железной дорогой 21 км – Цон в точке 48.

Южная граница – от точки 48 в месте пересечения административной границы города Орел с железной дорогой 21 км – Цон на запад по железной дороге 21 км – Цон через н. п. Саханская до пересечения с административной границей Урицкого района и Орловского муниципального округа в точке 49.

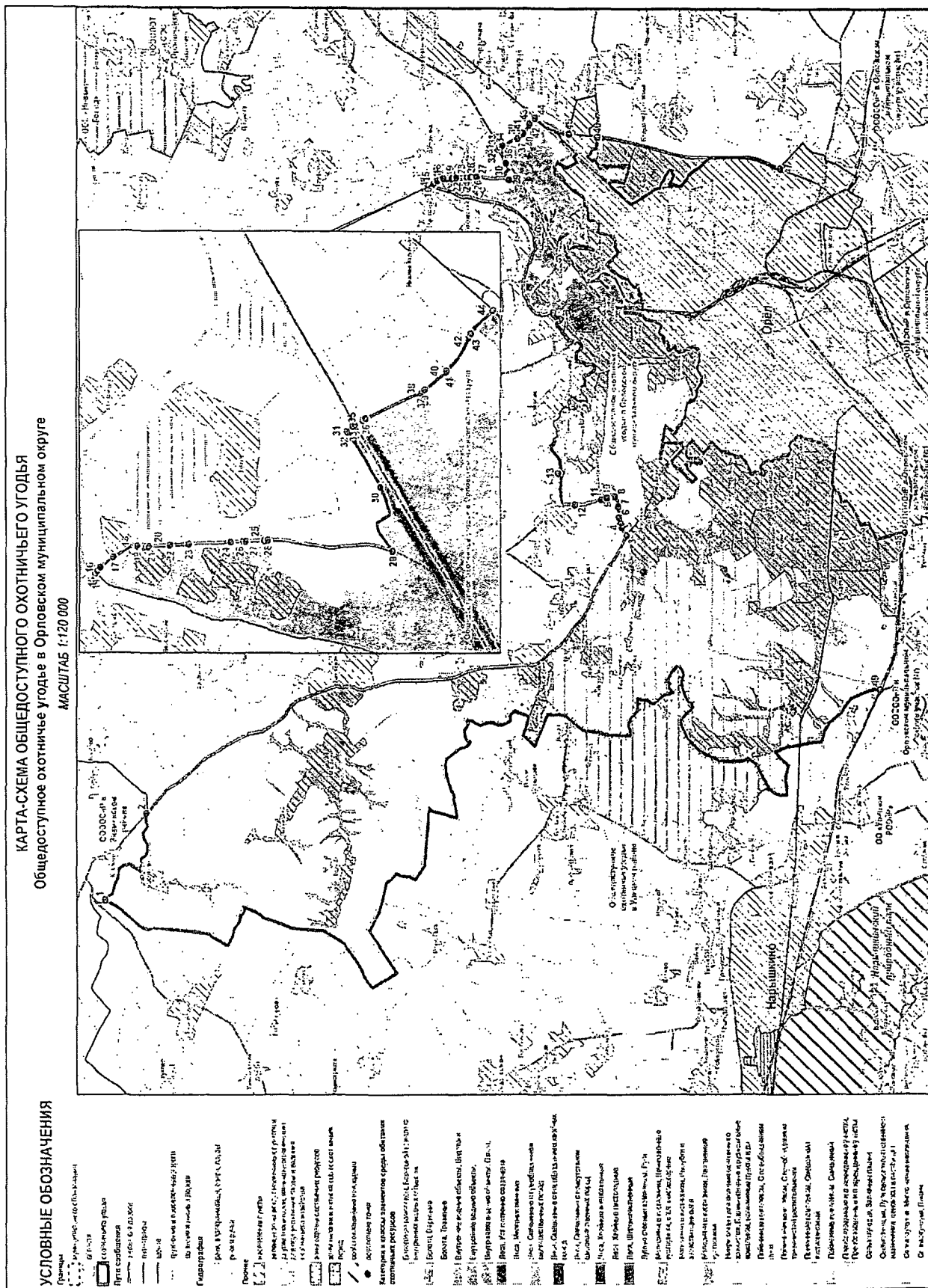
Западная граница – от точки 49 в месте пересечения железной дороги 21 км – Цон с административной границей Урицкого района и Орловского муниципального округа на север по этой административной границе до места пересечения с административной границей Знаменского района в точке 1.

Из границ охотничьего угодья исключены территории населенных пунктов и кварталы 2, 3, 25, 26 лесопарковой зоны Орловского участкового лесничества Орловского лесничества.

Сведения о характерных точках границ общедоступного охотничьего угодья в Орловском муниципальном округе в системе координат МСК-57

Номер точки	Координаты, метры	
	X	Y
1	2	3
1	383201,17	1269693,29
2	381632,74	1272914,36
3	363841,20	1283258,07
4	364014,16	1283575,37
5	364062,65	1283708,36
6	364111,15	1283935,59
7	364146,23	1284338,37
8	364260,95	1284722,86
9	364535,80	1284662,37
10	364563,43	1284654,28
11	364763,52	1284596,55
12	365737,82	1284406,10
13	366369,96	1285595,58
14	371035,66	1296137,80
15	371014,23	1296160,42
16	370986,44	1296198,48
17	370862,51	1296296,29
18	370644,80	1296402,53
19	370634,66	1296402,63
20	370548,71	1296400,00
21	370523,76	1296401,51
22	370321,19	1296413,12
23	370143,11	1296423,85
24	369743,34	1296445,74
25	369619,25	1296453,11
26	369600,24	1296453,99
27	369423,80	1296462,26
28	369387,74	1296464,06
29	368195,53	1296364,57
30	368310,42	1296981,10
31	368625,41	1297500,33
32	368627,95	1297504,77
33	368570,70	1297560,84
34	368549,12	1297569,38
35	368471,32	1297610,83
36	368448,18	1297626,03
37	367924,14	1297877,12
38	367912,49	1297883,45
39	367890,34	1297900,02
40	367693,31	1298071,16

1	2	3
41	367686,09	1298079,16
42	367467,51	1298397,29
43	367449,28	1298430,16
44	367239,31	1298648,26
45	365976,91	1298081,12
46	364923,59	1297955,07
47	358139,87	1296828,39
48	353506,71	1283375,71
49	354425,81	1277559,05



14. Покровский район

14.1. Общедоступное охотничье угодье в Покровском районе

Северная граница – от точки 1 в месте пересечения автомобильной дороги Р-119 «Орел – Тамбов» с административной границей Покровского и Свердловского районов на восток по этой автомобильной дороге до пересечения с автомобильной дорогой 54 ОП РЗ 54К-306 «Орел – Тамбов» – Алексеевка (с 0 + 000 по 8 + 700), далее на юг по автомобильной дороге 54 ОП РЗ 54К-306 «Орел – Тамбов» – Алексеевка (с 0 + 000 по 8 + 700) через н. п. Верхняя Сергеевка, Алексеевка до пересечения с автомобильной дорогой 54 ОП РЗ 54К-324 Федоровка – Алексеевка (с 0 + 000 по 13 + 000), далее на восток по автомобильной дороге 54 ОП РЗ 54К-324 Федоровка – Алексеевка (с 0 + 000 по 13 + 000) через н. п. Чибисовка до пересечения с грунтовой автомобильной дорогой Покровское – Вязовое в точке 2, далее на север по этой грунтовой автомобильной дороге через точки 3, 4 до пересечения с западной границей н. п. Покровское в точке 5, далее на север по этой границе до пересечения с грунтовой автомобильной дорогой Покровское – Вязовое в точке 6, далее на север по этой грунтовой автомобильной дороге через точки 7, 8 до пересечения с западной границей н. п. Покровское в точке 9, далее на запад по этой границе до пересечения с автомобильной дорогой 54 ОП РЗ 54К-308 «2-я Васильевка – Покровское» – Федоровка (с 0 + 000 по 12 + 000) в точке 10, далее на северо-запад по автомобильной дороге 54 ОП РЗ 54К-308 «2-я Васильевка – Покровское» – Федоровка (с 0 + 000 по 12 + 000) через н. п. Осинки, Вторая Васильевка до пересечения с грунтовой автомобильной дорогой Даниловка – Покровское в точке 11, далее на север по грунтовой автомобильной дороге Даниловка – Покровское через точки 12, 13 до пересечения с границей н. п. Даниловка в точке 14, далее на север по границе н. п. Даниловка до пересечения с грунтовой автомобильной дорогой Хрущевка – Даниловка в точке 15, далее на север по грунтовой автомобильной дороге Хрущевка – Даниловка через точку 16 до пересечения с южной границей н. п. Хрущевка в точке 17, далее на запад по этой границе до пересечения с ЛЭП в точке 18, далее на север по ЛЭП через точки 19–22 до пересечения с западной границей н. п. Ивановка в точке 23, далее на юг по этой границе до пересечения с ЛЭП в точке 24, далее на восток по ЛЭП до пересечения с грунтовой автомобильной дорогой Вторая Васильевка – Журавец в точке 25, далее на север по этой грунтовой автомобильной дороге до пересечения с ЛЭП в точке 26, далее на восток по ЛЭП до пересечения с автомобильной дорогой 54 ОП РЗ 54К-303 «Покровское – Верховье» – Успенское (с 0 + 000 по 11 + 283) в точке 27, далее на север по этой автомобильной дороге до пересечения с грунтовой автомобильной дорогой Журавец – Успенское в точке 28, далее на восток по этой грунтовой автомобильной дороге через н. п. Журавец до пересечения с грунтовой автомобильной дорогой Журавец – Самарка – Верхнее Скворчье в точке 29, далее на север по грунтовой автомобильной дороге Журавец – Самарка –

Верхнее Скворчее через точки 30–34 до пересечения с грунтовой автомобильной дорогой Протасово – Хитрово в точке 35, далее на юго-восток по грунтовой автомобильной дороге Протасово – Хитрово через точки 36–40 до пересечения с северной границей н. п. Протасово в точке 41, далее на запад и юг по этой границе до пересечения с автомобильной дорогой 54 ОП РЗ 54К-321 «Покровское – Верховье» – Протасово (с 0 + 000 по 2 + 171) в точке 42, далее на юго-восток по этой автомобильной дороге через н. п. Желановка до пересечения с автомобильной дорогой 54 ОП РЗ 54К-4 Покровское – Верховье (с 11 + 355 по 30 + 444), далее на северо-восток по автомобильной дороге 54 ОП РЗ 54К-4 Покровское – Верховье (с 11 + 355 по 30 + 444) до пересечения с грунтовой автомобильной дорогой Нижний Туровец – Покровское в точке 43, далее на восток по этой грунтовой автомобильной дороге через точки 44, 45 до пересечения с западной границей н. п. Нижний Туровец в точке 46, далее на юг по этой границе до пересечения с р. Труды в точке 47, далее на северо-восток по средней линии русла р. Труды до точки 48, далее на восток по условной прямой до пересечения с административной границей Верховского и Покровского районов в точке 49.

Восточная граница – от точки 49 на административной границе Верховского и Покровского районов на юг по административной границе Верховского и Покровского районов до места пересечения с административной границей Ливенского района, далее на юг по административной границе Покровского и Ливенского районов до места схождения административных границ Покровского, Ливенского и Колпнянского районов в точке 50.

Южная граница – от точки 50 в месте схождения административных границ Покровского, Ливенского и Колпнянского районов на запад по административной границе Покровского и Колпнянского районов до места схождения административных границ Покровского, Колпнянского и Малоархангельского районов в точке 51.

Западная граница – от точки 51 в месте схождения административных границ Покровского, Колпнянского и Малоархангельского районов на северо-запад по административной границе Покровского и Малоархангельского районов до места пересечения с административной границей Свердловского района, далее на север по административной границе Свердловского и Покровского районов до пересечения с автомобильной дорогой Р-119 «Орел – Тамбов» в точке 1.

Из границ охотничьего угодья исключены территории населенных пунктов.

В границах охотничьего угодья расположены лесные кварталы 9–11, 19–21, 23–26, 29, 31, 32, 34–40, 42–46 Покровского участкового лесничества Глазуновского лесничества.

Из границ охотничьего угодья исключены территории следующих особо охраняемых природных территорий (далее – ООПТ):

ООПТ местного значения «Святой источник Дросковского сельского поселения», которая утверждена решением Совета народных депутатов Покровского района от 3 августа 2011 года № 6/8-РС «О придании статуса

особо охраняемой природной территории местного значения святому источнику и прилегающему к нему земельному участку Дросковского сельского поселения Покровского района Орловской области»;

ООПТ местного значения «Святой источник «Каменец», которая утверждена решением Совета народных депутатов Покровского района от 8 сентября 2010 года № 36/5-РС «О придании статуса особо охраняемой природной территории местного значения источнику и прилегающему к нему земельному участку местечка Каменец Верхососенского сельского поселения Покровского района Орловской области»;

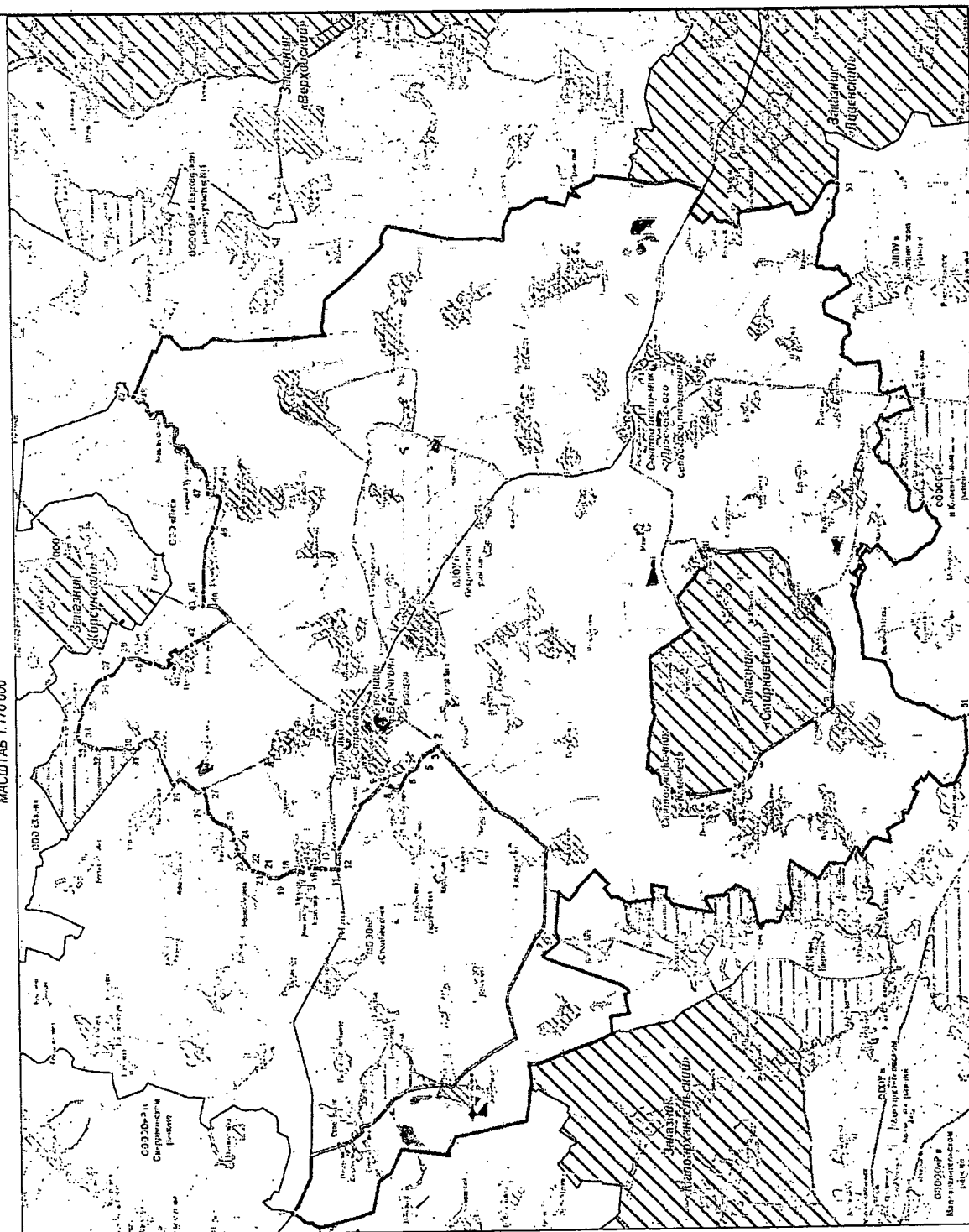

государственный природный биологический заказник «Смирновский», границы которого утверждены постановлением Правительства Орловской области от 13 апреля 2010 года № 109 «Об утверждении территорий государственных природных биологических заказников».

Сведения о характерных точках границ общедоступного охотничьего угодья
в Покровском районе в системе координат МСК-57

Номер точки	Координаты, метры	
	X	Y
1	2	3
1	322793,68	1321435,15
2	315739,78	1343272,12
3	316390,70	1342852,35
4	316589,44	1342607,40
5	316679,74	1342385,10
6	317071,01	1342117,17
7	317978,81	1341434,52
8	317988,95	1341445,49
9	318228,14	1341777,11
10	318350,59	1341492,82
11	320443,14	1337509,12
12	320520,73	1337517,00
13	321039,28	1337543,44
14	321799,83	1337597,03
15	322135,72	1337640,89
16	302949,75	1351938,14
17	322118,28	1337410,83
18	322256,52	1337463,67
19	302991,18	1351633,55
20	322394,36	1337517,49
21	323297,50	1337141,43
22	323625,58	1337147,39
23	323718,19	1337233,38
24	324458,36	1337490,02
25	325093,85	1338276,53
26	325338,38	1338976,99
27	325474,04	1339526,50

1	2	3
28	326489,48	1340210,13
29	326714,85	1341349,78
30	328117,12	1341560,83
31	329440,30	1343692,11
32	329718,04	1343344,73
33	329792,28	1343291,44
34	331733,82	1343315,03
35	332552,60	1343713,12
36	332628,96	1343851,71
37	332395,38	1345087,80
38	331281,70	1346643,46
39	331253,45	1346653,22
40	330398,96	1347490,78
41	329169,55	1347316,01
42	328034,94	1347037,82
43	327203,42	1348150,17
44	326655,30	1349957,12
45	326635,88	1350443,97
46	326631,91	1350596,76
47	326148,79	1353571,19
48	326348,22	1355168,88
59	329807,61	1359688,89
50	329806,46	1359692,56
51	296697,69	1369393,02

МАСШТАБ 1:170 000



15. Свердловский район

15.1. Общедоступное охотничье угодье в Свердловском районе

Северная граница – от точки 1 в месте пересечения грунтовой автомобильной дороги в н. п. Змиево с административной границей Орловского муниципального округа и Свердловского района, на северо-восток по этой административной границе до пересечения с линией железной дороги 406 км – Глазуновка в точке 2.

Восточная граница – от точки 2 в месте пересечения линии железной дороги 406 км – Глазуновка с административной границей Орловского муниципального округа и Свердловского района на юг по железной дороге 406 км – Глазуновка через н. п. Еропкино-Большак, н. п. Змиевка до пересечения с границей н. п. Куракинский Разъезд в точке 3.

Южная граница – от точки 3 в месте пересечения линии железной дороги 406 км – Глазуновка с н. п. Куракинский Разъезд в западном направлении по границе н. п. Куракинский Разъезд до пересечения с административной границей Глазуновского и Свердловского районов в точке 4, далее на запад по этой административной границе до пересечения с р. Большая Рыбница в точке 5.

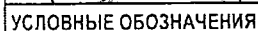
Западная граница – от точки 5 в месте пересечения р. Большая Рыбница с административной границей Глазуновского и Свердловского районов на север по руслу р. Большая Рыбница до пресечения с р. Рыбницей, далее на северо-запад по средней линии русла р. Рыбницы до пересечения с р. Пирожково, далее на северо-восток по средней линии русла р. Пирожково до пересечения с рекой без названия в точке 7, далее на север по средней линии русла реки без названия до пересечения с границей н. п. Марьевка, далее в северо-западном направлении по границе н. п. Марьевка до пересечения с автомобильной дорогой 54 ОП РЗ 54К-331 Змиевка – Никольское (с 1 + 800 по 22 + 220) в точке 8, далее на запад по автомобильной дороге 54 ОП РЗ 54К-331 Змиевка – Никольское (с 1 + 800 по 22 + 220) до пересечения с лесополосой в точке 9, далее на север по лесополосе до пересечения с н. п. Дурново в точке 10, далее по восточной границе н. п. Дурново до пересечения с автомобильной дорогой 54 ОП РЗ 54К-342 Змиевка – Яковлево – Змиево (с 0 + 000 по 15 + 000) в точке 11, далее на запад по этой автомобильной дороге до пересечения с грунтовой автомобильной дорогой в н. п. Змиево в точке 12, далее на север по этой грунтовой автомобильной дороге через точку 13 до пересечения с административной границей Орловского муниципального округа и Свердловского района в точке 1.

Из границ охотничьего угодья исключены территории населенных пунктов.

В границах охотничьего угодья расположены лесные кварталы 18, 22, 25 Глазуновского лесничества Свердловского участкового лесничества.

Сведения о характерных точках границ общедоступного охотничьего угодья
в Свердловском районе в системе координат МСК-57

Номер точки	Координаты, метры	
	X	Y
1	331698,63	1296179,04
2	339833,35	1304432,51
3	313039,52	1310023,59
4	313212,35	1309942,76
5	313890,34	1302555,49
6	322504,09	1305080,35
7	324865,66	1306396,48
8	325293,82	1306039,36
9	325275,88	1305514,83
10	325949,25	1305434,58
11	327432,69	1303231,14
12	331552,44	1296031,26
13	331553,13	1296026,32

[illegible]

16. Сосковский район

16.1. Общедоступное охотничье угодье в Сосковском районе

Северная граница – от точки 1 в месте пересечения автомобильной дороги 54 ОП РЗ 54К-17 Нарышкино – Сосково (с 15 + 370 по 37 + 196) с административной границей Урицкого и Сосковского районов на юго-восток по этой административной границе до места пересечения трех административных границ Кромского, Урицкого и Сосковского районов в точке 2.

Восточная граница – от точки 2 в месте пересечения трех административных границ Кромского, Урицкого и Сосковского районов на юг по административной границе Кромского и Сосковского районов до места пересечения с границей н. п. Должонки в точке 3.

Южная граница – от точки 3 в месте пересечения административной границы Кромского и Сосковского районов с границей н. п. Должонки в северном направлении по границе н. п. Должонки до места пересечения с автомобильной дорогой 54 ОП РЗ 54К-354 Сосково – Мураевка – Должонки (с 1 + 530 по 18 + 650) в точке 4, далее на северо-запад по этой автомобильной дороге через н. п. Цвеленево, н. п. Мураевка до пересечения с границей н. п. Сосково в точке 5.

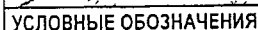
Западная граница – от точки 5 в месте пересечения границы н. п. Сосково с автомобильной дорогой 54 ОП РЗ 54К-354 Сосково – Мураевка – Должонки (с 1 + 530 по 18 + 650) в северном направлении по границе н. п. Сосково до пересечения с автомобильной дорогой 54 ОП РЗ 54К-17 Нарышкино – Сосково (с 15 + 370 по 37 + 196) в точке 6, далее на северо-восток по автомобильной дороге 54 ОП РЗ 54К-17 Нарышкино – Сосково (с 15 + 370 по 37 + 196) через н. п. Прилепы до пересечения с административной границей Урицкого и Сосковского районов в точке 1.

Из границ охотничьего угодья исключены территории населенных пунктов.

В границах охотничьего угодья расположены лесные кварталы 51–53, 55, 56, 59, 65 Орловского лесничества Урицкого участкового лесничества.

Сведения о характерных точках границ общедоступного охотничьего угодья в Сосковском районе в системе координат МСК-57

Номер точки	Координаты, метры	
	X	Y
1	347009,66	1257330,91
2	343980,39	1260553,41
3	321333,75	1253468,59
4	323116,01	1252777,09
5	333301,34	1244932,25
6	334437,48	1244748,56

[illegible]

17. Урицкий район

17.1. Общедоступное охотничье угодье в Урицком районе

Северная граница – от точки 1 в месте пересечения административных границ Урицкого, Хотынецкого и Знаменского районов в восточном направлении по административной границе Урицкого и Знаменского районов до места пересечения административных границ Урицкого, Знаменского районов и Орловского муниципального округа в точке 2.

Восточная граница – от точки 2 в месте пересечения административных границ Урицкого, Знаменского районов и Орловского муниципального округа в юго-восточном направлении по административной границе Урицкого района и Орловского муниципального округа до пересечения с железной дорогой Нарышкино – Саханская в точке 3.

Южная граница – от точки 3 в месте пересечения административной границы Урицкого района и Орловского муниципального округа с железной дорогой Нарышкино – Саханская в западном направлении по железной дороге Нарышкино – Саханская до пересечения с границей н. п. Нарышкино в точке 4, далее в общем восточном направлении по границе н. п. Нарышкино до точки 5, далее в западном направлении по условной прямой через точки 6, 7, а затем по условной прямой в южном направлении до точки 8 на лесополосе, далее в западном направлении по лесополосе вдоль железной дороги Нарышкино – Саханская до точки 9, далее по условной прямой в юго-западном направлении через точки 10, 11 до точки 12, далее в северо-западном направлении по условной прямой вдоль дороги Р-120 Орел – Брянск до пересечения с границей н. п. Селихово в точке 13, далее в общем северо-западном направлении по границе н. п. Селихово до точки 14 на лесополосе, далее в западном направлении по лесополосе вдоль автомобильной дороги Р-120 Орел – Брянск до точки 15, далее в общем юго-западном направлении по условной прямой до точки 16 на лесополосе, далее в юго-западном направлении по лесополосе вдоль автомобильной дороги Р-120 Орел – Брянск до точки 17 на границе н. п. Комаревец, далее в западном направлении по границе н. п. Комаревец до точки 18 на лесополосе, далее в западном направлении по лесополосе вдоль автомобильной дороги Р-120 Орел – Брянск до точки 19 на границе н. п. Бунино, далее по границе н. п. Бунино, огибая его с северной стороны, до точки 20 на лесополосе, далее в западном направлении по лесополосе вдоль автомобильной дороги Р-120 Орел – Брянск до точки 21, далее в северо-западном направлении по условной прямой до точки 22 на лесополосе, далее в западном направлении по лесополосе вдоль автомобильной дороги Р-120 Орел – Брянск до пересечения с административной границей Хотынецкого и Урицкого районов в точке 23.

Западная граница – от точки 23 в месте пересечения лесополосы с административной границей Урицкого и Хотынецкого районов в северном направлении по административной границе Урицкого и Хотынецкого районов

до пересечения с административной границей Знаменского района в исходной точке 1.

Из границ охотничьего угодья исключены территории населенных пунктов и кварталы 16–20, 26–29 лесопарковой зоны Орловского лесничества Урицкого участкового лесничества.

В границах охотничьего угодья расположен лесной квартал 1 Урицкого участкового лесничества Орловского лесничества.

Южная граница охотничьего угодья от точки 6 до точки 23 идет по границе Нарышкинского природного парка Урицкого района Орловской области, границы которого утверждены постановлением Главы администрации Орловской области от 13 сентября 2001 года № 419 «О создании природного парка в Урицком районе».

Сведения о характерных точках границ общедоступного охотничьего угодья в Урицком районе в системе координат МСК-57

Номер точки	Координаты, метры	
	X	Y
1	379723,94	1256350,64
2	383201,17	1269693,29
3	354425,81	1277559,05
4	356919,21	1269680,08
5	358940,82	1261857,86
6	358951,52	1261827,19
7	358968,35	1261765,80
8	358922,68	1261754,82
9	359704,16	1258859,49
10	359638,37	1258741,78
11	359574,01	1258814,95
12	359465,81	1258729,58
13	359547,81	1258620,98
14	360002,18	1258018,83
15	359211,92	1256104,29
16	359201,82	1256086,82
17	358722,11	1255257,22
18	358596,25	1254746,57
19	358768,87	1253792,10
20	358740,04	1252594,86
21	358061,37	1249007,48
22	358078,07	1248982,69
23	358717,39	1248034,58

18. Хотынецкий район

18.1. Общедоступное охотничье угодье в Хотынецком районе

Северная граница – от точки 1 в месте пересечения административной границы Хотынецкого района и Брянской области с южной границей охранной зоны национального парка «Орловское полесье» и грунтовой автомобильной дорогой в восточном направлении по этой грунтовой автомобильной дороге через точку 2 до точки 3 на северной границе н. п. Алексеевка, далее по границе н. п. Алексеевка до пересечения с грунтовой автомобильной дорогой в точке 4, далее по этой грунтовой автомобильной дороге через точки 5–8 до пересечения с железной дорогой Хотынец – 73 км в точке 9, далее в восточном направлении по железной дороге Хотынец – 73 км до пересечения с границей н. п. Хотынец в точке 10, далее по границе н. п. Хотынец до пересечения с железной дорогой Хотынец – 73 км в точке 11.

Восточная граница – от точки 11 в месте пересечения границы н. п. Хотынец с железной дорогой Хотынец – 73 км на юго-восток по этой железной дороге до пересечения с административной границей Урицкого и Хотынецкого районов в точке 12, далее на восток и юг по этой административной границе до пересечения с автомобильной дорогой Р120 Орел – Брянск в точке 13.

Южная граница – от точки 13 в месте пересечения автомобильной дороги Р120 Орел – Брянск с административной границей Урицкого и Хотынецкого районов на северо-запад по автомобильной дороге Р120 Орел – Брянск до пересечения с административной границей Брянской области и Хотынецкого района в точке 14.

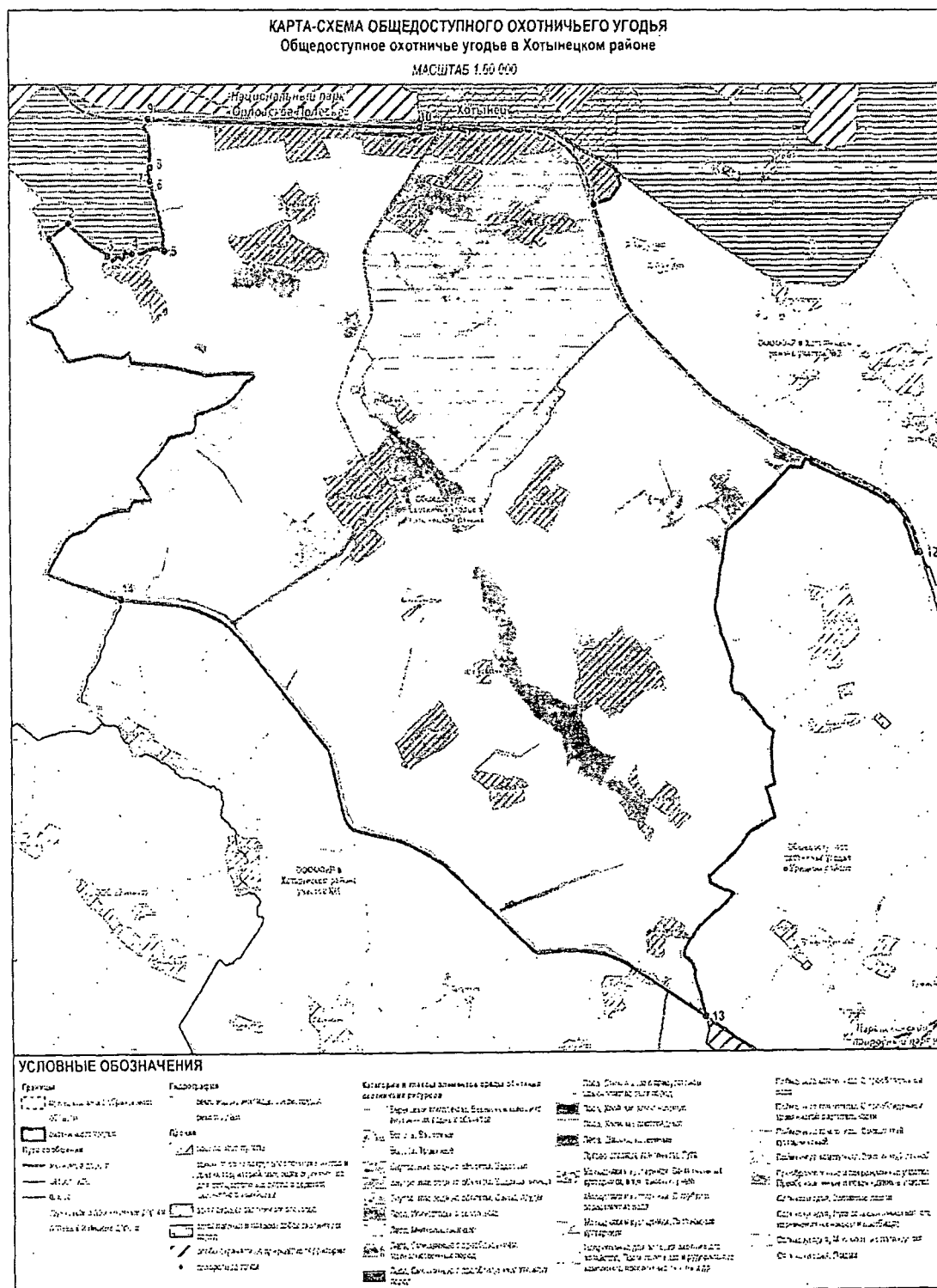
Западная граница – от точки 14 в месте пересечения административной границы Брянской области и Хотынецкого района с автомобильной дорогой Р120 Орел – Брянск на север по административной границе Брянской области и Хотынецкого района до пересечения с южной границей охранной зоны национального парка «Орловское полесье» и грунтовой автомобильной дорогой в исходной точке 1.

Из границ охотничьего угодья исключены территории населенных пунктов.

Сведения о характерных точках границ общедоступного охотничьего угодья в Хотынецком районе в системе координат МСК-57

Номер точки	Координаты, метры	
	X	Y
1	2	3
1	373202,08	1235943,01
2	373472,62	1236292,60
3	372880,14	1237015,79
4	372917,66	1237471,68
5	372977,71	1238074,82

1	2	3
6	374200,46	1237816,66
7	374257,84	1237804,14
8	374515,80	1237820,54
9	375410,02	1237770,97
10	375251,36	1242811,52
11	373824,97	1246022,38
12	367347,71	1252037,98
13	358765,71	1248025,15
14	366536,44	1237242,44



Приложение 7
к схеме размещения, использования
и охраны охотничьих угодий
на территории Орловской области

Описание границ зон охраны охотничьих ресурсов
на территории Орловской области

1. Болховский район

1.1. Зона охраны охотничьих ресурсов общества с ограниченной
ответственностью «АлекТа»

Северная граница – от точки 1 в месте пресечения р. Нугрь и центра оврага, далее на северо-восток по центру оврага до пересечения с грунтовой дорогой в точке 2, далее на север по грунтовой дороге через точки 3–7 до пересечения с южной границей н. п. Болхов в точке 8, затем на северо-восток по этой границе до пересечения с автомобильной дорогой 54 ОП РЗ 54К-3 Болхов – «Орел – Витебск» (с 3 + 715 по 19 + 729) в точке 9.

Восточная граница – от точки 9 в месте пересечения южной границы н. п. Болхов с автомобильной дорогой 54 ОП РЗ 54К-3 Болхов – «Орел – Витебск» (с 3 + 715 по 19 + 729) на юг по автомобильной дороге 54 ОП РЗ 54К-3 Болхов – «Орел – Витебск» (с 3 + 715 по 19 + 729) через н. п. Васькова, Черногрязка до пересечения с автомобильной дорогой 54 ОП РЗ 54К-22 «Калуга – Орел» – Знаменское (с 0 + 020 по 8 + 640) в точке 10.

Южная граница – от точки 10 в месте пересечения автомобильных дорог 54 ОП РЗ 54К-3 Болхов – «Орел – Витебск» (с 3 + 715 по 19 + 729) и 54 ОП РЗ 54К-22 «Калуга – Орел» – Знаменское (с 0 + 020 по 8 + 640) на запад по автомобильной дороге 54 ОП РЗ 54К-22 «Калуга – Орел» – Знаменское (с 0 + 020 по 8 + 640) через н. п. Филипповский, Крещенский, Васильевский до пересечения с грунтовой дорогой на н. п. Архангельский в точке 11, далее на запад по этой грунтовой дороге через н. п. Новая Жизнь, через точку 12 до пересечения с р. Сныткой в точке 13.

Западная граница – от точки 13 в месте пересечения р. Снытки с грунтовой дорогой на н. п. Архангельск на север по средней линии русла р. Снытка до пересечения с р. Нугрь, далее по средней линии русла р. Нугрь до пересечения с центром оврага в точке 1.

Из границ зоны охраны исключены территории населенных пунктов.

Сведения о характерных точках границ зоны охраны охотничьих ресурсов
общества с ограниченной ответственностью «АлекТа»
в системе координат МСК-57

Номер точки	Координаты, метры	
	X	Y
1	407725,78	1284914,32
2	407798,56	1286305,10
3	407851,34	1286464,58
4	408127,22	1286572,52
5	408148,38	1286579,76
6	408386,72	1286925,44
7	408554,26	1286991,72
8	408941,96	1287181,36
9	408878,44	1287257,20
10	402907,36	1290910,48
11	399012,38	1287913,16
12	399245,82	1287470,54
13	399380,22	1287052,62

1.2. Зона охраны охотничьих ресурсов общества с ограниченной
ответственностью «Золотой Орел»

Северная граница – от точки 1 в месте впадения р. Нугрь в р. Оку рядом с н. п. Крутогорье на восток по средней линии русла р. Оки до точки 2.

Восточная граница – от точки 2 на средней линии русла р. Оки на юг по средней линии русла р. Оки до точки 3 у восточной границы н. п. Сивкова.

Южная граница – от точки 3 на р. Оке у восточной границы н. п. Сивкова на запад по условной прямой до точки 4 на грунтовой дороге Фатнево – Сивковка, далее на запад по этой грунтовой дороге через н. п. Сивкова, через точки 5–12 до пересечения с восточной границей н. п. Тросна в точке 13, далее на юг по границе н. п. Тросна до пересечения с грунтовой дорогой Фатнево – Сивкова в точке 14, далее на запад по этой грунтовой дороге через точки 15–19, через н. п. Фатнево до пересечения с автомобильной дорогой 54 ОП РЗ 54К-23 Однолуки – Фатнево – Пальчикова (с 0 + 000 по 18 + 200) в точке 20.

Западная граница – от точки 20 в месте пересечения грунтовой дороги Фатнево – Сивковка с автомобильной дорогой 54 ОП РЗ 54К-23 Однолуки – Фатнево – Пальчикова (с 0 + 000 по 18 + 200) на север по этой автомобильной дороге через н. п. Хомякова до пересечения с грунтовой дорогой Хомякова – Пальчикова в точке 21, далее на северо-восток по этой грунтовой дороге через точку 22 до пересечения с южной границей н. п. Пальчикова в точке 23, далее на восток по этой границе до пересечения с грунтовой дорогой Пальчикова – Крутогорье в точке 24, далее на запад по этой грунтовой дороге до пересечения с р. Нугрь в точке 25, далее север по средней линии русла р. Нугрь до места впадения в р. Оку в точке 1.

Из границ зоны охраны исключены территории населенных пунктов.

В границах зоны охраны расположен лесной квартал 19 Болховского участкового лесничества Болховского лесничества.

Сведения о характерных точках границ зоны охраны охотничьих ресурсов общества с ограниченной ответственностью «Золотой Орел» в системе координат МСК-57

Номер точки	Координаты, метры	
	X	Y
1	422767,94	1299500,32
2	423326,62	1304040,64
3	415291,34	1305376,54
4	415280,42	1305249,76
5	415273,10	1305107,20
6	415264,80	1305072,14
7	415063,70	1303852,08
8	415113,54	1303624,58
9	415278,24	1303341,58
10	415556,06	1302847,48
11	415567,10	1302808,66
12	415590,78	1302784,12
13	415915,48	1302474,80
14	414965,98	1301879,78
15	415223,58	1301509,00
16	415237,94	1301451,24
17	415824,72	1300749,12
18	415564,34	1300238,18
19	415553,06	1300218,90
20	415416,70	1299929,18
21	420035,82	1298770,90
22	420242,00	1298948,24
23	420355,28	1299048,60
24	421020,48	1299349,50
25	421024,76	1299338,10

1.3. Зона охраны охотничьих ресурсов общества с ограниченной ответственностью «МетКом»

Северная граница – от точки 1 в месте пересечения руч. Чечера с южной границей н. п. Середичи на восток по этой границе до пересечения с автомобильной дорогой 54 ОП РЗ 54К-26 Гнездилово – Середичи (с 0 + 003 по 6 + 570) у н. п. Середичи в точке 2, далее на юг по автомобильной дороге 54 ОП РЗ 54К-26 Гнездилово – Середичи (с 0 + 003 по 6 + 570) через н. п. Буденный до пересечения с северной границей н. п. Гнездилово в точке 3.

Восточная граница – от точки 3 в месте пересечения автодороги 54 ОП РЗ 54К-26 Гнездилово – Середичи (с 0 + 003 по 6 + 570) с северной границей н. п. Гнездилово на запад по границе н. п. Гнездилово до пересечения с

грунтовой дорогой Гнездилово – Хохлино в точке 4, далее на юг по этой грунтовой дороге через н. п. Житные Дворы, Хохлево, через точки 5, 6, 7, 8 до пересечения с руч. Рог в точке 9.

Южная граница – от точки 9 в месте пересечения грунтовой дороги Гнездилово – Хохлино с ручьем Рог на запад по ручью Рог до границы н. п. Ивановский в точке 10.

Западная граница – от точки 10 в месте пересечения руч. Рог с границей н. п. Ивановский на север по границе н. п. Ивановский до пересечения с грунтовой дорогой Ивановский – Верхняя Радома в точке 11, далее на север по этой грунтовой дороге до пересечения с восточной границей охранной зоны национального парка «Орловское полесье» в точке 12, далее в северном направлении по грунтовой автодороге до пересечения с ручьем без названия в точке 13, далее в северном направлении по средней линии русла ручья без названия через точку 14 до пересечения с н. п. Верхняя Радомка в точке 15, далее по границе н. п. Верхняя Радомка до пересечения с ручьем без названия в точке 16, далее в северном направлении по средней линии русла ручья без названия через точки 17, 18 до точки 19, далее в восточном направлении по условной прямой до пересечения с границей н. п. Нижняя Радомка, далее в восточном направлении по границе н. п. Нижняя Радомка до точки 21, далее по условной прямой до пересечения ручья без названия и грунтовой автодороги в точке 22, далее по грунтовой автодороге через р. Машок через точку 23 до пересечения с границей леса в точке 24, далее в северном направлении по границе леса до точки 25, далее в северо-западном направлении по условной прямой до пересечения с руч. Чечера в точке 26, далее в северном направлении по средней линии русла руч. Чечера до пересечения с южной границей н. п. Середицы в точке 1.

Из границ зоны охраны исключены территории населенных пунктов и кварталы 11, 13 лесопарковой зоны Болховского участкового лесничества Болховского лесничества.

Сведения о характерных точках границ зоны охраны охотничьих ресурсов общества с ограниченной ответственностью «МетКом»
в системе координат МСК-57

Номер точки	Координаты, метры	
	X	Y
1	2	3
1	425292,36	1274509,10
2	425282,82	1274964,16
3	422012,36	1279169,68
4	420459,50	1279850,12
5	419268,50	1279777,68
6	418801,24	1280047,50
7	417771,28	1280643,50
8	416686,78	1280891,50
9	416411,34	1280683,50

1	2	3
10	419567,54	1271949,14
11	420068,50	1271659,82
12	420162,78	1271635,82
13	420264,26	1271472,98
14	421100,26	1272041,84
15	421499,20	1272382,80
16	421976,66	1272981,70
17	422733,68	1273656,92
18	422990,72	1273800,80
19	423338,76	1274051,14
20	423338,64	1274090,14
21	423294,62	1274293,76
22	423264,88	1274381,50
23	423774,56	1274803,04
24	423786,28	1274799,06
25	424704,76	1274629,42
26	424756,62	1274553,86

1.4. Зона охраны охотничьих ресурсов автономной некоммерческой организации «Охотцентр «Орион»

Северная граница – от точки 1 в месте пересечения границы н. п. Новоигинский и грунтовой дороги в восточном направлении по условной прямой до точки 2 на границе н. п. Кудинова, далее в юго-восточном направлении по южной границе н. п. Кудинова до пересечения с грунтовой дорогой в точке 3.

Восточная граница – от точки 3 в месте пересечения границы н. п. Кудинова и грунтовой дороги в южном направлении по этой грунтовой дороге через точки 4–7 до пересечения с границей н. п. Асеева в точке 8, далее по границе н. п. Асеева до пересечения с грунтовой дорогой в точке 9, далее по грунтовой автодороге через точки 10–12 до пересечения с грунтовой дорогой в точке 13 на границе охранной зоны национального парка «Орловское полесье».

Южная граница – от точки 13 в месте пересечения грунтовых дорог на границе охранной зоны национального парка «Орловское полесье» в западном направлении по грунтовой дороге через точки 14, 15 до пересечения с границей н. п. Коноплянка в точке 16, далее по границе н. п. Коноплянка до пересечения с грунтовой дорогой в точке 17, далее по грунтовой дороге через точки 18, 19 до пересечения с грунтовой дорогой в точке 20.

Западная граница – от точки 20 в месте пересечения грунтовых дорог в северном направлении через точки 21, 22 до пересечения с южной границей н. п. Вязовая в точке 23, далее по границе н. п. Вязовая до пересечения с грунтовой дорогой в точке 24, далее по грунтовой дороге до пересечения с границей н. п. Свистова в точке 25, далее по границе н. п. Свистова до пересечения с грунтовой автодорогой, далее в северном направлении по

грунтовой автодороге до точки 26 на границе н. п. Каверзнева, далее по границе н. п. Каверзнева до места пересечения с р. Турья и грунтовой автодорогой в точке 27, далее в северном направлении по грунтовой автодороге до пересечения с границей н. п. Игино в точке 28, далее по границе н. п. Игино до пересечения с грунтовой дорогой в точке 29, далее в северном направлении по грунтовой дороге до пересечения с дорогой Болхов – Новогинский в точке 30, далее в западном направлении по дороге Болхов – Новогинский через точку 31 до пересечения с границей н. п. Новоигинский в точке 32, далее по границе н. п. Новоигинский до пересечения с грунтовой дорогой в исходной точке 1.

Из границ зоны охраны исключены территории населенных пунктов.

Сведения о характерных точках границ зоны охраны охотничьих ресурсов автономной некоммерческой организации «Охотцентр «Орион» в системе координат МСК-57

Номер точки	Координаты, метры	
	X	Y
1	2	3
1	418493,42	1269921,64
2	418313,34	1272478,40
3	417229,52	1273629,06
4	416357,96	1273220,16
5	416363,80	1273208,02
6	415632,60	1273472,14
7	415556,54	1273142,74
8	415423,94	1272620,90
9	414490,52	1272677,60
10	414464,44	1272691,18
11	413764,94	1272376,96
12	413373,68	1272492,16
13	412586,10	1272559,78
14	412594,82	1271927,62
15	412638,80	1271846,26
16	412631,04	1271834,36
17	412371,20	1270665,70
18	412603,94	1270336,92
19	412231,14	1269680,66
20	412217,82	1269672,98
21	412307,96	1269598,78
22	413096,66	1269405,32
23	413330,06	1269379,40
24	413819,78	1269610,62
25	413965,02	1269988,74
26	414910,70	1270278,36
27	415535,12	1270985,50
28	415626,08	1271029,90
29	416873,08	1271699,46

1	2	3
30	417113,26	1271858,54
31	418298,44	1270213,52
32	418369,74	1269930,10

2. Верховский район

2.1. Зона охраны охотничьих ресурсов общества с ограниченной ответственностью «Лес»

Северная граница – от точки 1 в месте пересечения грунтовых дорог Успенское – Федоровка и Верхне-Залегощенский – Федоровка по грунтовой дороге Верхне-Залегощенский – Федоровка до пересечения с западной границей н. п. Федоровка в точке 2.

Восточная граница – от точки 2 в месте пересечения грунтовой дороги Верхне-Залегощенский – Федоровка с западной границей н. п. Федоровка на юг по границе н. п. Федоровка до пересечения с грунтовой дорогой Корсунь – Федоровка в точке 3, далее на юг по грунтовой дороге Корсунь – Федоровка до пересечения с автомобильной дорогой 54 ОП РЗ 54К-4 Покровское – Верховье (с 11 + 355 по 30 + 444) в точке 4, далее на юго-запад по этой автомобильной дороге до пересечения с административной границей Верховского и Покровского районов в точке 5.

Южная граница – от точки 5 в месте пересечения автомобильной дороги 54 ОП РЗ 54К-4 Покровское – Верховье (с 11 + 355 по 30 + 444) с административной границей Верховского и Покровского районов на северо-запад по этой административной границе до пересечения с южной границей квартала 22 Ливенского лесничества Краснозоренского участкового лесничества в точке 6, далее в восточном направлении по южной границе кварталов 22–24 Ливенского лесничества Краснозоренского участкового лесничества, затем на север по западной границе кварталов 24, 20 Ливенского лесничества Краснозоренского участкового лесничества, затем на запад по северной границе кварталов 20, 19 Ливенского лесничества Краснозоренского участкового лесничества до точки 7 на грунтовой дороге Успенское – Федоровка.

Западная граница – от точки 7 в месте пересечения северной границы квартала 20, 19 Ливенского лесничества Краснозоренского участкового лесничества с грунтовой дорогой Успенское – Федоровка на север по этой грунтовой дороге через точки 8, 9, 10 до пересечения с грунтовой дорогой Верхне-Залегощенский – Федоровка в точке 1.

Из границ зоны охраны исключены территории населенных пунктов.

Сведения о характерных точках границ зоны охраны охотничьих ресурсов общества с ограниченной ответственностью «Лес»
в системе координат МСК-57

Номер точки	Координаты, метры	
	X	Y
1	335289,64	1350145,18
2	334927,20	1351626,08
3	333654,14	1352241,98
4	332572,16	1352554,44
5	328515,58	1350491,00
6	333258,38	1348156,74
7	334278,84	1348819,64
8	334853,98	1349343,02
9	335200,68	1350075,54
10	335215,12	1350090,08

3. Глазуновский район

3.1. Зона охраны охотничьих ресурсов общественной организации «Глазуновское районное общество охотников и рыболовов»

Северная граница – от точки 1 на административной границе Глазуновского и Свердловского районов возле н. п. Орлова Дача на восток по административной границе Глазуновского и Свердловского районов до пересечения с грунтовой дорогой в точке 2 возле н. п. Володарская.

Восточная граница – от точки 2 в месте пересечения административной границы Глазуновского и Свердловского районов с грунтовой дорогой на юг по грунтовой дороге до пересечения с автомобильной дорогой в точке 3, далее на юг по автомобильной дороге до пересечения с р. Рудой в точке 4 возле н. п. Гремячево.

Южная граница – от точки 4 в месте пересечения автомобильной дороги с р. Рудой возле н. п. Гремячево на запад по средней линии русла р. Руды до пересечения с границей н. п. Гнилуша в точке 5.

Западная граница – от точки 5 в месте пересечения границы н. п. Гнилуша с р. Рудой в северном направлении по восточной границе н. п. Гнилуша до пересечения с ручьем без названия в точке 6, далее на север по этому ручью до точки 7 возле н. п. Орлова Дача, далее на северо-запад по условной прямой до административной границы Глазуновского и Свердловского районов в точке 1.

Из границ зоны охраны исключены территории населенных пунктов.

В границах зоны охраны расположены лесные кварталы 1, 2, 4, 5, 38, 39 Глазуновского лесничества Глазуновского участкового лесничества.

Сведения о характерных точках границ зоны охраны охотничьих ресурсов общественной организации «Глазуновское районное общество охотников и рыболовов» в системе координат МСК-57

Номер точки	Координаты, метры	
	X	Y

1	310174,64	1293268,48
2	311365,14	1298822,52
3	310307,14	1298992,58
4	305139,40	1296679,72
5	306480,84	1292964,50
6	308582,32	1293091,36
7	310028,38	1293565,86

4. Дмитровский район

4.1. Зона охраны охотничьих ресурсов общества с ограниченной ответственностью «Сапсан»

Северная граница – от точки 1 в месте пересечения р. Нессы и границы н. п. Малое Боброво вверх по средней линии русла р. Нессы до пересечения с автодорогой 54 ОП РЗ 54К-77 Дмитровск – Долбенкино – граница Курской области в точке 2.

Восточная граница – от точки 2 в месте пересечения р. Нессы с автодорогой 54 ОП РЗ 54К-77 Дмитровск – Долбенкино – граница Курской области (с 0 + 800 по 23 + 690) в южном направлении по автодороге 54 ОП РЗ 54К-77 Дмитровск – Долбенкино – граница Курской области (с 0 + 800 по 23 + 690) до пересечения с границей н. п. Новоалексеевский в точке 3.

Южная граница – от точки 3 в месте пересечения автодороги 54 ОП РЗ 54К-77 Дмитровск – Долбенкино – граница Курской области (с 0 + 800 по 23 + 690) с границей н. п. Новоалексеевский в юго-западном направлении по западной границе н. п. Новоалексеевский до пересечения с автодорогой 54 ОП РЗ 54К-85 «Дмитровск – Долбенкино» – Брянцево – Малое Боброво (с 0 + 000 по 9 + 200) в точке 4, далее в западном направлении по автодороге 54 ОП РЗ 54К-85 «Дмитровск – Долбенкино» – Брянцево – Малое Боброво (с 0 + 000 по 9 + 200) до пересечения с границей н. п. Малое Боброво в точке 5.

Западная граница – от точки 5 в месте пересечения автодороги 54 ОП РЗ 54К-85 «Дмитровск – Долбенкино» – Брянцево – Малое Боброво (с 0 + 000 по 9 + 200) с границей н. п. Малое Боброво в северном направлении по восточной границе н. п. Малое Боброво до пересечения с р. Нессой в исходной точке 1.

Из границ зоны охраны исключены территории населенных пунктов и лесные кварталы 64–68 Дмитровского лесничества Долбенкинского участкового лесничества.

Сведения о характерных точках границ зоны охраны охотничьих ресурсов общества с ограниченной ответственностью «Сапсан»
в системе координат МСК-57

Номер точки	Координаты, метры	
	X	Y
1	2	3

1	2	3
1	297588,68	1229674,08
2	300528,06	1236124,40
3	298950,82	1237607,62
4	297916,04	1237588,92
5	297099,16	1229811,26

4.2. Зона охраны охотничьих ресурсов общества с ограниченной ответственностью «Володино»

Северная граница – от точки 1 в месте пересечения грунтовой дороги с границей н. п. Аношинка в восточном направлении по этой грунтовой дороге до границы н. п. Занеруссовский в точке 2, далее на северо-восток вдоль границы н. п. Занеруссовский до пересечения с автодорогой в точке 3, далее в восточном направлении по автодороге через точку 4 до пересечения с р. Локной в точке 5.

Восточная граница – от точки 5 в месте пересечения автодороги с р. Локной в южном направлении по средней линии русла р. Локны до пересечения с границей н. п. Дмитровска в точке 6.

Южная граница – от точки 6 в месте пересечения р. Локны с границей н. п. Дмитровск в восточном направлении по границе н. п. Дмитровск до пересечения с р. Неруссой в точке 7, далее в западном направлении по средней линии русла р. Неруссы до пересечения с автодорогой в точке 8.

Западная граница – от точки 8 в месте пересечения р. Неруссы с грунтовой автодорогой в северном направлении по грунтовой автодороге через точку 9 до пересечения с границей н. п. Аношинка в точке 10, далее в общем восточном направлении по южной границе н. п. Аношинка до пересечения с грунтовой дорогой в исходной точке 1.

Из границ зоны охраны исключены территории населенных пунктов и лесные кварталы 85, 86 Дмитровского лесничества Дубравского участкового лесничества Дубравского участка.

Сведения о характерных точках границ зоны охраны охотничьих ресурсов общества с ограниченной ответственностью «Володино» в системе координат МСК-57

Номер точки	Координаты, метры	
	X	Y
1	2	3
1	310009,92	1224460,40
2	310407,70	1224936,82
3	310593,82	1225232,08
4	310653,80	1225408,86
5	310967,60	1226901,50
6	308836,60	1226978,96
7	308557,14	1225326,18

1	2	3
8	308497,26	1224601,70
9	309734,36	1224307,02
10	309819,90	1224306,08

4.3. Зона охраны охотничьих ресурсов общества с ограниченной ответственностью «Ремстройпроект в Дмитровске»

Северная граница – от точки 1 в месте пересечения автомобильной дороги 54 ОП РЗ 54К-70 Дмитровск – Работьково (с 0 + 000 по 21 + 000) с р. Локной в северо-восточном направлении по автомобильной дороге 54 ОП РЗ 54К-70 Дмитровск – Работьково (с 0 + 000 по 21 + 000) до пересечения с грунтовой дорогой в точке 2, далее по грунтовой дороге в северо-восточном направлении через точки 3–4 до точки 5 на границе н. п. Дружино.

Восточная граница – от точки 5 на границе н. п. Дружино в юго-восточном направлении по границе н. п. Дружино до пересечения с грунтовой дорогой в точке 6, далее в юго-восточном направлении по грунтовой дороге через точки 6–9 до пересечения с автомобильной дорогой 54 ОП РЗ 54К-9 «Москва – Киев» – Комаричи – Дмитровск Орловский – Кромы в границах Орловской области (с 25 + 276 по 45 + 521; с 49 + 424 по 78 + 189) в точке 10.

Южная граница – от точки 10 в месте пересечения автомобильной дороги 54 ОП РЗ 54К-9 «Москва – Киев» – Комаричи – Дмитровск Орловский – Кромы в границах Орловской области (с 25 + 276 по 45 + 521; с 49 + 424 по 78 + 189) с грунтовой дорогой в юго-западном направлении по автомобильной дороге 54 ОП РЗ 54К-9 «Москва – Киев» – Комаричи – Дмитровск Орловский – Кромы в границах Орловской области (с 25 + 276 по 45 + 521; с 49 + 424 по 78 + 189) до пересечения с границей н. п. Дмитровск в точке 11.

Западная граница – от точки 11 в месте пересечения автомобильной дороги 54 ОП РЗ 54К-9 «Москва – Киев» – Комаричи – Дмитровск Орловский – Кромы в границах Орловской области (с 25 + 276 по 45 + 521; с 49 + 424 по 78 + 189) с границей н. п. Дмитровск в северном направлении по восточной, а затем северной границам н. п. Дмитровск до пересечения с р. Локной в точке 12, далее в северном направлении по средней линии русла р. Локны до пересечения с автомобильной дорогой 54 ОП РЗ 54К-70 Дмитровск – Работьково (с 0 + 000 по 21 + 000) в исходной точке 1.

Из границ зоны охраны исключены территории населенных пунктов и кварталы 26–31 лесопарковой зоны Дмитровского лесничества Неруссовского участкового лесничества.

В границах зоны охраны расположены лесные кварталы 102, 103 Дмитровского лесничества Дубравского участкового лесничества Дубравского участка и лесные кварталы 22, 23, 25 Дмитровского лесничества Неруссовского участкового лесничества.

Сведения о характерных точках границ зоны охраны охотничьих ресурсов общества с ограниченной ответственностью «Ремстройпроект в Дмитровске» в системе координат МСК-57

Номер точки	Координаты, метры	
	X	Y
1	310967,60	1226901,50
2	311205,26	1227532,18
3	312170,14	1229157,12
4	312225,98	1229209,92
5	312382,10	1229413,42
6	312421,24	1229447,70
7	312639,76	1229482,08
8	312618,56	1229512,84
9	312534,18	1229635,64
10	312140,04	1229892,78
11	312045,68	1230007,76
12	312028,50	1230005,48
13	311972,90	1230110,78
14	310916,32	1230747,74
15	309260,00	1232256,52
16	309179,28	1232320,80
17	308721,30	1232620,30
18	307477,78	1229331,86
19	308836,60	1226978,96

5. Должанский район

5.1. Зона охраны охотничьих ресурсов общества с ограниченной ответственностью «ОХОТХОЗЯЙСТВО КУДИНОВСКОЕ»

Северная граница – от точки 1 в месте пересечения р. Тим с оврагом урочища «Гнилой» на восток по правой стороне оврага через точки 2–5 до пересечения с грунтовой дорогой Грачевка Третья – Новотроицкое в точке 6.

Восточная граница – от точки 6 в месте пересечения грунтовой дороги Грачевка Третья – Новотроицкое с оврагом урочища «Гнилой» на юго-восток по этой грунтовой дороге через точку 7, 8 до пересечения с автомобильной дорогой 54 ОП РЗ 54К-8 Глазуновка – Малоархангельск – Колпны – Долгое (с 0 + 000 по 8 + 180) в точке 9.

Южная граница – от точки 9 в месте от пересечения грунтовой дороги Грачевка Третья – Новотроицкое с автомобильной дорогой 54 ОП РЗ 54К-8 Глазуновка – Малоархангельск – Колпны – Долгое (с 0 + 000 по 8 + 180) на запад по этой автомобильной дороге через н. п. Вышнее Долгое до пересечения с северной границей н. п. Русановка Вторая в точке 10, далее на запад по этой границе до пересечения с автомобильной дорогой 54 ОП РЗ 54К-8 Глазуновка – Малоархангельск – Колпны – Долгое (с 0 + 000 по 8 +

180) в точке 11, далее на запад по этой автомобильной дороге до пересечения с р. Тим в точке 12.

Западная граница – от точки 12 в месте пересечения автомобильной дороги 54 ОП РЗ 54К-8 Глазуновка – Малоархангельск – Колпны – Долгое (с 0 + 000 по 8 + 180) с р. Тим на север по средней линии русла р. Тим до пересечения с оврагом урочища «Гнилой» в точке 1.

Из границ зоны охраны исключены территории населенных пунктов.

В границах зоны охраны расположены лесные кварталы 6–9, 11 Должанского участкового лесничества Должанского лесничества.

Сведения о характерных точках границ зоны охраны охотничьих ресурсов общества с ограниченной ответственностью «ОХОТХОЗЯЙСТВО КУДИНОВСКОЕ» в системе координат МСК-57

Номер точки	Координаты, метры	
	X	Y
1	263688,28	1379525,86
2	263734,90	1379801,68
3	263459,60	1381896,74
4	263608,84	1382735,80
5	264020,60	1383541,18
6	264010,14	1383601,32
7	262405,04	1386082,16
8	262349,22	1386066,16
9	262293,68	1386042,68
10	260532,90	1379755,02
11	260490,68	1379578,60
12	260526,46	1379492,72

6. Залегощенский район

6.1. Зона охраны охотничьих ресурсов общества с ограниченной ответственностью «ЛЕС»

Северная граница – от точки 1 в месте пересечения административных границ Орловского муниципального округа, Мценского и Залегощенского районов на восток по административной границе Мценского и Залегощенского районов до пересечения с р. Алешней в точке 2.

Восточная граница – от точки 2 в месте пересечения административной границы Мценского и Залегощенского районов с р. Алешней на юг по средней линии русла р. Алешни до пересечения с руч. Сухой Дол, далее на юго-запад по руч. Сухой Дол до пересечения с ручьем без названия в точке 3, далее на юго-запад по ручью без названия через н. п. Казинка до пересечения с грунтовой дорогой в точке 4, далее на юго-запад по грунтовой дороге через точки 5, 6 до пересечения с автомобильной дорогой 54 ОП РЗ 54К-266 «Северный подъезд к н. п. Орел» – Луново – Моховое (с 15+490 по 30+353) в точке 7.

Южная граница – от точки 7 в месте пересечения грунтовой дороги с автомобильной дорогой 54 ОП РЗ 54К-266 «Северный подъезд к н. п. Орел» – Лунево – Моховое (с 15+490 по 30+353) на запад по этой автомобильной дороге до пересечения с административной границей Орловского муниципального округа и Залегощенского района в точке 8.

Западная граница – от точки 8 в месте пересечения автомобильной дороги 54 ОП РЗ 54К-266 «Северный подъезд к н. п. Орел» – Лунево – Моховое (с 15+490 по 30+353) с административной границей Орловского муниципального округа и Залегощенского района на северо-восток по этой административной границе до места пересечения с административной границей Мценского района в точке 1.

Из границ зоны охраны исключены территории населенных пунктов.

В границах зоны охраны расположены лесные кварталы 42–47, 50–52 Ломецкого лесничества.

Сведения о характерных точках границ зоны охраны охотничьих ресурсов общества с ограниченной ответственностью «ЛЕС»
в системе координат МСК-57

Номер точки	Координаты, метры	
	X	Y
1	366866,62	1316476,52
2	368759,86	1327290,00
3	360809,58	1320855,68
4	360497,14	1318960,94
5	360480,38	1318931,36
6	360441,04	1318797,44
7	360356,60	1318600,34
8	361928,40	1311104,66

6.2. Зона охраны охотничьих ресурсов общества с ограниченной ответственностью «Заря»

Северная граница – от точки 1 в месте пересечения грунтовой дороги с р. Должанкой возле н. п. Долгое на восток по средней линии русла р. Должанки (южная граница государственного биологического заказника «Залегощенский») до пересечения с административной границей Свердловского и Залегощенского районов в точке 2.

Восточная граница – от точки 2 в месте пересечения р. Должанки с административной границей Свердловского и Залегощенского районов на юго-запад по этой административной границе до точки 3.

Южная граница – от точки 3 на административной границе Свердловского и Залегощенского районов на запад по этой административной границе до точки 4.

Западная граница – от точки 4 на административной границе Свердловского и Залегощенского районов на северо-восток по этой

административной границе до точки 5 на границе лесных вырубок, далее на северо-восток по границе лесных вырубок до пересечения с грунтовой дорогой в точке 6, далее на северо-восток по этой грунтовой дороге до пересечения с р. Должанкой возле н. п. Долгое в точке 1.

Из границ зоны охраны исключены территории населенных пунктов.

Сведения о характерных точках границ зоны охраны охотничьих ресурсов общества с ограниченной ответственностью «Заря»
в системе координат МСК-57

Номер точки	Координаты, метры	
	X	Y
1	341179,84	1323686,62
2	338956,94	1329257,24
3	336677,02	1323429,28
4	337547,62	1321169,58
5	338665,48	1321904,02
6	338967,72	1322395,12

6.3. Зона охраны охотничьих ресурсов муниципального предприятия «Охотник»

Северная граница – от точки 1 на плотине на р. Паниковец вниз по средней линии русла до пересечения с грунтовой автомобильной дорогой в точке 2, далее в восточном направлении по грунтовой автомобильной дороге через точки 3, 4 до пересечения с административной границей Новосильского района в точке 5.

Восточная граница – от точки 5 в месте пересечения грунтовой автомобильной дороги с административной границей Новосильского района в точке 5, далее в южном направлении по административной границе Новосильского района до пересечения с грунтовой автодорогой в точке 6, далее по грунтовой автодороге через точки 7, 8 до пересечения с границей н. п. Затишье в точке 9, далее по западной границе н. п. Затишье до пересечения с грунтовой автодорогой в точке 10, далее по грунтовой автодороге через точки 10–17 до пересечения с автомобильной дорогой 54 ОП РЗ 54К-113 «Орел – Ефремов» – Сетуха – «Орел – Ефремов» (с 0 + 000 по 1 + 571; с 1 + 593 по 11 + 610) в точке 18.

Южная граница – от точки 18 в месте пересечения грунтовой автодороги с автомобильной дорогой 54 ОП РЗ 54К-113 «Орел – Ефремов» – Сетуха – «Орел – Ефремов» (с 0 + 000 по 1 + 571; с 1 + 593 по 11 + 610) в западном направлении по автомобильной дороге 54 ОП РЗ 54К-113 «Орел – Ефремов» – Сетуха – «Орел – Ефремов» (с 0 + 000 по 1 + 571; с 1 + 593 по 11 + 610) до пересечения с железной дорогой Благодатная – Залегощь в точке 19, далее по железной дороге Благодатная – Залегощь в западном направлении до пересечения с грунтовой автомобильной дорогой в точке 21.

Западная граница – от точки 21 в месте пересечения железной дороги Благодатная – Залегощь с грунтовой автомобильной дорогой в северном

направлении по этой грунтовой автомобильной дороге через точки 22–29 до точки 1 на плотине на р. Паниковец.

Из границ зоны охраны исключены территории населенных пунктов.

В границах зоны охраны расположены лесные кварталы 8–16, 18 Ломецкого лесничества.

Сведения о характерных точках границ зоны охраны охотничьих
ресурсов муниципального предприятия «Охотник»
в системе координат МСК-57

Номер точки	Координаты, метры	
	X	Y
1	358439,86	1333085,68
2	363209,38	1342173,90
3	363200,18	1342205,82
4	363168,76	1342264,98
5	363165,56	1342268,08
6	362683,14	1342413,10
7	362672,26	1342411,74
8	362038,32	1341029,82
9	361919,58	1341063,22
10	361447,48	1341398,24
11	361124,32	1341852,62
12	359276,46	1342791,18
13	359240,96	1342764,64
14	357807,30	1341592,14
15	357469,90	1341266,20
16	357428,84	1341207,50
17	357337,14	1341071,98
18	357095,20	1340626,42
19	354442,46	1335954,44
20	353607,20	1333106,84
21	353637,58	1333112,44
22	353637,50	1333127,42
23	353793,78	1333151,56
24	353807,32	1333153,66
25	353849,52	1333124,06
26	353916,48	1333054,44
27	354132,72	1333041,80
28	354288,10	1333022,28
29	354857,74	1332965,66

7. Корсаковский район

7.1. Зона охраны охотничьих ресурсов общественной организации «Корсаковское районное общество охотников и рыболовов»

Северная граница – от точки 1 в месте пересечения административной границы Тульской и Орловской областей с административной границей Мценского и Корсаковского районов в восточном направлении по административной границе Тульской и Орловской областей до пересечения с р. Филинкой в точке 2.

Восточная граница – от точки 2 в месте пересечения административной границы Тульской и Орловской областей с р. Филинкой в южном направлении по средней линии русла р. Филинки до пересечения с автомобильной дорогой 54 ОП РЗ 54К-210 Корсаково – Войново – Жилино (с 0 + 000 по 29 + 167), далее в северо-восточном направлении по автомобильной дороге 54 ОП РЗ 54К-210 Корсаково – Войново – Жилино (с 0 + 000 по 29 + 167) до пересечения с автомобильной дорогой 54 ОП РЗ 54К-259 «Корсаково – Войново – Жилино» – Новомалиново – «Новосиль – Корсаково – Орлик» (с 0 + 000 по 8 + 462), далее в южном направлении по автомобильной дороге 54 ОП РЗ 54К-259 «Корсаково – Войново – Жилино» – Новомалиново – «Новосиль – Корсаково – Орлик» (с 0 + 000 по 8 + 462) до пересечения с левым берегом р. Зуши в точке 3.

Южная граница – от точки 3 в месте пересечения автомобильной дороги 54 ОП РЗ 54К-259 «Корсаково – Войново – Жилино» – Новомалиново – «Новосиль – Корсаково – Орлик» (с 0 + 000 по 8 + 462) с левым берегом р. Зуши в юго-западном направлении по левому берегу р. Зуши до пересечения с грунтовой автомобильной дорогой в точке 4, далее в северо-западном по этой грунтовой автомобильной дороге в направлении через точки 5–8 до точки 9 на границе н. п. Козлово, далее в северном направлении по границе н. п. Козлово до пересечения с грунтовой автомобильной дорогой в точке 10, далее в северо-западном направлении по этой грунтовой автомобильной дороге через точки 11–13 до пересечения с автомобильной дорогой 54 ОП РЗ 54К-249 Большие Пруды – Хворостянка – Александров (с 19 + 900 по 23 + 580) в точке 14.

Западная граница – от точки 14 в месте пересечения грунтовой автомобильной дороги с автомобильной дорогой 54 ОП РЗ 54К-249 Большие Пруды – Хворостянка – Александров (с 19 + 900 по 23 + 580) в северном направлении по автомобильной дороге 54 ОП РЗ 54К-249 Большие Пруды – Хворостянка – Александров (с 19 + 900 по 23 + 580) до пересечения с административной границей Корсаковского и Мценского районов в точке 15, далее в северном направлении по административной границе Корсаковского и Мценского районов до пересечения с административной границей Тульской и Орловской областей в исходной точке 1.

Из границ зоны охраны исключены территории населенных пунктов.

В границах зоны охраны расположены лесные кварталы 1–5, 7, 12–24, 35, 36, 57 Новосильского лесничества Корсаковского участкового лесничества.

Сведения о характерных точках границ зоны охраны охотничьих ресурсов общественной организации «Корсаковское районное общество охотников и рыболовов» в системе координат МСК-57

Номер точки	Координаты, метры	
	X	Y
1	393129,54	1353136,06
2	391791,72	1366473,68
3	386642,22	1370593,38
4	378508,36	1364681,22
5	378468,30	1364512,18
6	378571,08	1364615,98
7	378628,94	1364538,88
8	376522,56	1385198,58
9	376687,00	1385801,88
10	382624,78	1362801,32
11	383070,72	1361587,72
12	383712,00	1361803,68
13	384574,10	1361817,06
14	384721,30	1360920,16
15	389545,70	1352611,44

8. Краснозоренский район

8.1. Зона охраны охотничьих ресурсов общества с ограниченной ответственностью Краснозоренское охотхозяйство «КАТЮША»

Северная граница – от точки 1 в месте пересечения р. Павлуши с грунтовой автомобильной дорогой у н. п. Павловка в общем восточном направлении по этой грунтовой автомобильной дороге через точки 2, 3 до пересечения с другой грунтовой автомобильной дорогой в точке 4.

Восточная граница – от точки 4 в месте пересечения грунтовых автомобильных дорог в общем юго-восточном направлении по грунтовой автомобильной дороге через точки 5–7 до пересечения с р. Кривец в точке 8.

Южная граница – от точки 8 в месте пересечения грунтовой автомобильной дороги с р. Кривец в юго-западном направлении по средней линии русла р. Кривец до пересечения с р. Любовшей в точке 9.

Западная граница – от точки 9 в месте пересечения р. Кривец с р. Любовшей в северном направлении по средней линии русла р. Любовши до пересечения с р. Павлушей в точке 10, далее по средней линии русла р. Павлуши до пересечения с грунтовой автомобильной дорогой в точке 1 у н. п. Павловка.

Из границ зоны охраны исключены территории населенных пунктов.

В границах зоны охраны расположены лесные кварталы 29, 30, 32, 33, 34, 41, 42 Ливенского лесничества Краснозоренского участкового лесничества.

Сведения о характерных точках границ зоны охраны охотничьих ресурсов общества с ограниченной ответственностью Краснозоренское охотхозяйство «КАТЮША» в системе координат МСК-57

Номер точки	Координаты, метры	
	1	2
1	337979,25	2185617,71
4	337558,65	2185565,56
2	336970,23	2186590,54
3	336751,90	2190080,12
5	336722,22	2190063,49
6	335745,63	2189332,12
7	335710,86	2189344,82
8	335512,16	2191348,25
9	333011,96	2182935,97
10	337963,85	2185501,36

9. Кромской район

9.1. Зона охраны охотничьих ресурсов общества с ограниченной ответственностью «МАГНАТ»

Северная граница – от точки 1 в месте пересечения железной дороги 108 км – Паньково с ручьем без названия на северо-восток по железной дороге 108 км – Паньково до пересечения с автомобильной дорогой Шахово – Лысовка – Малое Рыжково в точке 2, далее в юго-восточном направлении по автомобильной дороге Шахово – Лысовка – Малое Рыжково до точки 3 на границе н. п. Новотроицкий, далее в общем восточном направлении по границе н. п. Новотроицкий до пересечения с автомобильной дорогой Шахово – Лысовка – Малое Рыжково в точке 4.

Восточная граница – от точки 4 в месте пересечения границы н. п. Новотроицкий с автомобильной дорогой Шахово – Лысовка – Малое Рыжково в южном направлении по автомобильной дороге Шахово – Лысовка – Малое Рыжково до пересечения с границей н. п. Лысовка в точке 5, далее вдоль границы н. п. Лысовка до пересечения с автомобильной дорогой в точке 6, далее в южном направлении по автомобильной дороге через точку 7 и 8 до пересечения с границей н. п. Малое Рыжково в точке 9, далее в южном направлении по границе н. п. Малое Рыжково до пересечения с автомобильной дорогой в точке 10.

Южная граница – от точки 10 в месте пересечения границы н. п. Малое Рыжково с автомобильной дорогой в общем западном направлении по автомобильной дороге через точки 11, 12 до пересечения с границей н. п. Большое Рыжково в точке 13, далее по границе н. п. Большое Рыжково до пересечения с грунтовой дорогой в точке 14, далее в юго-западном направлении по грунтовой дороге до пересечения с ручьем без названия

в точке 15, далее в северо-западном направлении вниз по течению ручья без названия через точки 16, 17 до пересечения с р. Окой в точке 18.

Западная граница – от точки 18 в месте пересечения ручья без названия с р. Окой в северном направлении по средней линии русла р. Оки до пересечения с железной дорогой 108 км – Паньково в точке 19, далее в северо-восточном направлении по железной дороге 108 км – Паньково до пересечения с ручьем без названия в исходной точке 1.

Из границ зоны охраны исключены территории населенных пунктов.

В границах зоны охраны расположены лесные кварталы 7–10 Орловского лесничества Кромского участкового лесничества.

Сведения о характерных точках границ зоны охраны охотничьих ресурсов общества с ограниченной ответственностью «МАГНАТ»
в системе координат МСК-57

Номер точки	Координаты, метры	
	X	Y
1	336099,98	1280382,98
2	336549,88	1280548,74
3	335686,50	1281927,04
4	335611,34	1282358,92
5	334854,58	1282104,60
6	334272,14	1282193,72
7	333375,72	1282480,48
8	332242,72	1282346,22
9	331669,30	1282347,24
10	330854,88	1281935,42
11	330737,90	1281596,20
12	329782,80	1281690,34
13	329600,08	1280729,08
14	329895,22	1279812,12
15	329678,74	1279635,52
16	329755,26	1279500,22
17	330722,88	1277403,58
18	330638,80	1277208,10
19	330829,54	1277168,70

10. Ливенский район

10.1. Зона охраны охотничьих ресурсов общества с ограниченной ответственностью «Охотничье хозяйство «Ливенское»

Северная граница – от точки 1 в месте пересечения грунтовой дороги Ревякино – Введенское с грунтовой дорогой Шебаново – Редькино на восток по грунтовой дороге Шебаново – Редькино через точки 2, 3 до пересечения с западной границей н. п. Редькино в точке 4, далее на восток по этой границе до пересечения с руч. Мокчерек в точке 5.

Восточная граница – от точки 5 в месте пересечения границы н. п. Редькино с руч. Мокчерек на юг по средней линии русла руч. Мокчерек до пересечения с грунтовой дорогой Бараново – Ревякино в н. п. Бараново в точке 6.

Южная граница – от точки 6 в месте пересечения ручья Мокчерек с грунтовой дорогой Бараново – Ревякино в н. п. Бараново на запад по грунтовой дороге Бараново – Ревякино до пересечения с восточной границей н. п. Бараново в точке 7, далее на север по этой границе до пересечения с грунтовой дорогой Бараново – Ревякино в точке 8, далее на запад по этой дороге до пересечения с восточной границей н. п. Бараново в точке 9, далее на запад по этой границе до пересечения с грунтовой дорогой Бараново – Ревякино в точке 10, далее на запад по этой дороге через точки 11–14 до пересечения с восточной границей н. п. Ревякино в точке 15, далее на север по этой границе до пересечения с грунтовой дорогой Ревякино – Введенское в точке 16.

Западная граница – от точки 16 в месте пересечения границы н. п. Ревякино с грунтовой дорогой Ревякино – Введенское на север по грунтовой дороге Ревякино – Введенское до пересечения с грунтовой дорогой Шебаново – Редькино в исходной точке 1.

Из границ зоны охраны исключены территории населенных пунктов.

В границах зоны охраны расположены лесные кварталы 35–39, 43 Никольского участкового лесничества Ливенского лесничества.

Сведения о характерных точках границ зоны охраны
охотничьих ресурсов общества с ограниченной ответственностью
«Охотничье хозяйство «Ливенское» в системе координат МСК-57

Номер точки	Координаты, метры	
	X	Y
1	284379,42	1381567,38
2	285213,82	1382082,78
3	285396,25	1382231,76
4	285609,68	1382637,88
5	285601,62	1384319,02
6	281487,70	1387825,54
7	281392,10	1387707,40
8	281856,00	1386613,42
9	281630,84	1386269,44
10	281302,04	1385812,66
11	281244,36	1385591,70
12	281240,60	1385580,00
13	280420,92	1383923,12
14	280320,44	1383180,88
15	280251,78	1382711,00
16	280910,04	1381497,20
17	282202,82	1381778,94

11.1. Зона охраны охотничьих ресурсов сельскохозяйственного производственного кооператива им. Кирова

Северная граница – от точки 1 в месте пересечения автомобильной дороги 54 ОП РЗ 54К-206 Малоархангельск – Архарово (с 0 + 000 по 16 + 700) с грунтовой дорогой без названия на восток по грунтовой дороге без названия до поворота на грунтовую дорогу на н. п. Вторая Ивань в точке 2.

Восточная граница – от точки 2 в месте пересечения грунтовой дороги без названия с грунтовой дорогой на н. п. Вторая Ивань на юг по грунтовой дороге на н. п. Вторая Ивань через точки 3–7 до пересечения с р. Сосной в точке 8.

Южная граница – от точки 8 в месте пересечения грунтовой дороги на н. п. Вторая Ивань с р. Сосной на запад по средней линии русла р. Сосны до пересечения с р. Дубовик, далее на северо-запад по средней линии русла р. Дубовик до пересечения с южной границей н. п. Дубовик в точке 9, далее на восток и север по этой границе до пересечения с автомобильной дорогой 54 ОП РЗ 54К-206 Малоархангельск – Архарово (с 0 + 000 по 16 + 700) в точке 10.

Западная граница – от точки 10 в месте пересечения восточной границы н. п. Дубовик с автомобильной дорогой 54 ОП РЗ 54К-206 Малоархангельск – Архарово (с 0 + 000 по 16 + 700) на северо-восток по этой автомобильной дороге до пересечения с грунтовой дорогой без названия в точке 1.

Из границ зоны охраны исключены территории населенных пунктов.

В границах зоны охраны расположены лесные кварталы 10, 22, 58 Малоархангельского участкового лесничества Глазуновского лесничества.

Сведения о характерных точках границ зоны охраны охотничьих ресурсов сельскохозяйственного производственного кооператива им. Кирова в системе координат МСК-57

Номер точки	Координаты, метры	
	X	Y
1	302820,24	1331559,34
2	301142,18	1333163,12
3	299481,62	1333096,64
4	298879,82	1332772,56
5	297853,10	1332217,96
6	295914,82	1332194,56
7	295172,94	1332417,24
8	294663,60	1332441,24
9	297176,04	1329399,64
10	298926,88	1329219,64

12.1. Зона охраны охотничьих ресурсов акционерного общества
«Верховский молочно-консервный завод»

Северная граница – от точки 1 в месте пересечения грунтовой дороги Казьминка – Фатнево с административной границей Мценского района на восток по административной границе Мценского района до ее пересечения с р. Окой в точке 2.

Восточная граница – от точки 2 в месте пересечения р. Оки с административной границей Мценского района на юг по правому берегу р. Оки до ее пересечения с грунтовой дорогой Верхнее Ущерево – Шашкино в точке 3.

Южная граница – от точки 3 в месте пересечения р. Оки с грунтовой дорогой Верхнее Ущерево – Шашкино на юго-запад по этой грунтовой дороге до пересечения с восточной границей н. п. Верхнее Ущерево в точке 4, далее на юго-запад по восточной и северной границе н. п. Верхнее Ущерево до пересечения с грунтовой дорогой Ущерево – Шашкино в точке 5, далее на юго-запад по этой грунтовой дороге через точки 6–13 до пересечения с грунтовой дорогой Белый Колодец – Казьминка в точке 14.

Западная граница – от точки 14 в месте пересечения грунтовой дороги Верхнее Ущерево – Шашкино с грунтовой дорогой Белый Колодец – Казьминка на север по грунтовой дороге Белый Колодец – Казьминка до пересечения с южной границей н. п. Калинеево в точке 15, далее на восток по этой границе до пересечения с грунтовой дорогой Белый Колодец – Казьминка в точке 16, далее на север по этой дороге через точку 17 до пересечения с южной границей н. п. Казьминка в точке 18, далее на север и запад по этой границе до пересечения с грунтовой дорогой Казьминка – Фатнево в точке 19, далее на север по этой дороге до пересечения с административной границей Мценского района в точке 1.

Из границ зоны охраны исключены территории населенных пунктов.

В границах зоны охраны расположены лесные кварталы 3–6, 8 Тельченского участкового лесничества Мценского лесничества.

Сведения о характерных точках границ зоны охраны охотничьих ресурсов
акционерного общества «Верховский молочно-консервный завод»
в системе координат МСК-57

Номер точки	Координаты, метры	
	X	Y
1	412182,86	1300993,84
2	412224,78	1309979,88
3	409015,84	1311091,24
4	409053,00	1310905,32
5	408888,30	1310424,38
6	408847,22	1310386,70
7	408076,24	1307819,90

8	407873,76	1306758,48
9	407758,30	1305609,42
10	406026,36	1305200,26
11	405361,22	1304904,70
12	405258,74	1304827,90
13	405149,60	1304735,30
14	404650,34	1303936,34
15	406246,50	1303625,10
16	406914,46	1303456,08
17	407639,50	1303245,94
18	410384,64	1302340,48
19	410776,20	1301899,64

12.2. Зона охраны охотничьих ресурсов общества с ограниченной ответственностью «АГРО-АРСЕНАЛ»

Северная граница – от точки 1 на границе н. п. Полянки до точки 2 на границе леса, далее по границе леса через точку 3 до точки 4 на границе леса, далее в северо-западном по условной прямой направлении до точки 5 на границе леса, далее по границе леса через точку 6 до границы лесной поймы в точке 7, далее в восточном направлении по границе лесной поймы до пересечения с границей н. п. Знаменское в точке 8.

Восточная граница – от точки 8 в месте пересечения лесной поймы с границей н. п. Знаменское в восточном направлении по границе н. п. Знаменское до пересечения с грунтовой автомобильной дорогой в точке 9, далее в южном направлении по этой грунтовой автомобильной дороге до пересечения с границей н. п. Мелынь в точке 10, далее по границе н. п. Мелынь до пересечения с лесом в точке 11.

Южная граница – от точки 11 в месте пересечения границы н. п. Мелынь с лесом в западном направлении по южной границе леса до пересечения с границей н. п. Мелынь в точке 12.

Западная граница – от точки 12 в месте пересечения леса с границей н. п. Мелынь в северном направлении по границе н. п. Мелынь до пересечения с границей леса в точке 13, далее по границе леса через точку 14 до точки 15, далее в северном направлении по условной прямой до точки 16 на границе леса, далее в северном направлении по границе леса до границы н. п. Полянки в исходной точке 1.

Из границ зоны охраны исключены территории населенных пунктов.

В границах зоны охраны расположены лесные кварталы 68–70 Тельченского участкового лесничества Мценского лесничества.

Сведения о характерных точках границ зоны охраны охотничьих ресурсов общества с ограниченной ответственностью «АГРО-АРСЕНАЛ»

в системе координат МСК-57

Номер точки	Координаты, метры	
	X	Y
1	374066,52	1333987,76
2	374106,52	1335119,14
3	374501,76	1335752,00
4	374891,88	1335124,70
5	375026,50	1335004,42
6	374982,74	1335276,78
7	374743,82	1336020,46
8	374606,66	1336475,44
9	374403,06	1336764,70
10	373129,76	1336313,42
11	371869,78	1336024,60
12	371704,04	1334793,32
13	372386,04	1334686,64
14	372960,74	1334568,06
15	373567,50	1334146,18
16	373601,58	1334142,34

12.3. Зона охраны охотничьих ресурсов общества с ограниченной ответственностью «Новый Город»

Северная граница – от точки 1 в месте пересечения грунтовой дороги Ивановский – Чупахино с административной границей Мценского района на восток по грунтовой дороге Ивановский – Чупахино через точки 2–11, через н. п. Чупахино до пресечения с автомобильной дорогой 54 ОП РЗ 54К-216 Отрадинское – Башкатово – Апальково (с 0 + 010 по 2 + 000; с 5 + 240 по 15 + 000) в точке 12.

Восточная граница – от точки 12 в месте пересечения грунтовой дороги Ивановский – Чупахино с автомобильной дорогой 54 ОП РЗ 54К-216 Отрадинское – Башкатово – Апальково (с 0 + 010 по 2 + 000; с 5 + 240 по 15 + 000) на юг по автомобильной дороге 54 ОП РЗ 54К-216 Отрадинское – Башкатово – Апальково (с 0 + 010 по 2 + 000; с 5 + 240 по 15 + 000) до пересечения с северной границей н. п. Башкатово в точке 13, далее на запад по этой границе до пересечения с автомобильной дорогой 54 ОП РЗ 54К-264 М-2 «Крым» – Клейменово – Башкатово (с 6 + 960 по 8 + 200; с 11 + 330 по 14 + 350) в точке 14.

Южная граница – от точки 14 в месте пересечения автомобильной дороги 54 ОП РЗ 54К-264 М-2 «Крым» – Клейменово – Башкатово (с 6 + 960 по 8 + 200; с 11 + 330 по 14 + 350) с западной границей н. п. Башкатово на запад по автомобильной дороге 54 ОП РЗ 54К-264 М-2 «Крым» – Клейменово – Башкатово (с 6 + 960 по 8 + 200; с 11 + 330 по 14 + 350) до пересечения с административной границей Мценского района в точке 15.

Западная граница – от точки 15 в месте пересечения автомобильной дороги 54 ОП РЗ 54К-264 М-2 «Крым» – Клейменово – Башкатово (с 6 + 960 по 8 + 200; с 11 + 330 по 14 + 350) с административной границей Мценского

района на север по этой административной границе до пересечения с грунтовой дорогой Ивановский – Чупахино в точке 1.

Из границ зоны охраны исключены территории населенных пунктов.

В границах зоны охраны расположены лесные кварталы 60, 61, 64 Тельченского участкового лесничества Мценского лесничества.

Сведения о характерных точках границ зоны охраны охотничьих ресурсов общества с ограниченной ответственностью «Новый Город» в системе координат МСК-57

Номер точки	Координаты, метры	
	X	Y
1	385634,38	1295254,02
2	385638,44	1295260,98
3	386013,00	1296187,34
4	386221,42	1296712,70
5	387135,58	1298308,72
6	387313,16	1298670,42
7	387345,70	1298764,30
8	387514,10	1299211,08
9	387470,94	1299322,34
10	387291,96	1299398,14
11	387320,72	1299493,92
12	387440,64	1299789,38
13	381210,50	1301157,54
14	380486,56	1300113,42
15	379957,46	1298794,34

13. Новодеревеньковский район

13.1. Зона охраны охотничьих ресурсов некоммерческой организации Фонд «Живая природа»

Северная граница – от точки 1 в месте схождения границ Корсаковского, Новосильского и Новодеревеньковского районов на восток по административной границе Корсаковского и Новодеревеньковского районов до пересечения с автомобильной дорогой 54 ОП РЗ 54К-14 Хомутово – Александровка (с 0 + 000 по 16 + 490; с 20 + 000 по 30 + 700) в точке 2.

Восточная граница – от точки 2 в месте пересечения административной границы Корсаковского и Новодеревеньковского районов с автомобильной дорогой 54 ОП РЗ 54К-14 Хомутово – Александровка (с 0 + 000 по 16 + 490; с 20 + 000 по 30 + 700) на юг по этой автомобильной дороге через н. п. Моховое до пересечения с автомобильной дорогой 54 ОП РЗ 54А-1 Орел – Ефремов (с 100 + 735 по 108 + 385; с 129 + 385 по 143 + 114) в точке 3.

Южная граница – от точки 3 в месте пересечения автомобильной дороги 54 ОП РЗ 54К-14 Хомутово – Александровка (с 0 + 000 по 16 + 490; с 20 + 000 по 30 + 700) с автомобильной дорогой 54 ОП РЗ 54А-1 Орел –

Ефремов (с 100 + 735 по 108 + 385; с 129 + 385 по 143 + 114) на запад по автомобильной дороге 54 ОП РЗ 54А-1 Орел – Ефремов (с 100 + 735 по 108 + 385; с 129 + 385 по 143 + 114) через н. п. Доли до пересечения с административной границей Новосильского и Новодеревеньковского районов в точке 4.

Западная граница – от точки 4 в месте пересечения автомобильной дороги 54 ОП РЗ 54А-1 Орел – Ефремов (с 100 + 735 по 108 + 385; с 129 + 385 по 143 + 114) с административной границей Новосильского и Новодеревеньковского районов на север по этой административной границе до места схождения границ Корсаковского, Новосильского и Новодеревеньковского районов в точке 1.

Из границ зоны охраны исключены территории населенных пунктов.

В границах зоны охраны расположены лесные кварталы 2–7, 10, 12–16, 39 Моховского участкового лесничества Новосильского лесничества.

Сведения о характерных точках границ зоны охраны охотничьих ресурсов
некоммерческой организации Фонд «Живая природа»
в системе координат МСК-57

Номер точки	Координаты, метры	
	X	Y
1	371031,56	1372686,98
2	361903,06	1371919,22
3	371255,00	1373704,44
4	362710,76	1375752,34

13.2. Зона охраны охотничьих ресурсов Орловской областной общественной организации охотников и рыболовов в Новодеревеньковском районе

Северная граница – от точки 1 в месте пересечения грунтовой дороги Плоское – Паньково с восточной границей н. п. Паньково на восток по грунтовой дороге Паньково – Плоское через точки 2, 3, 4 до пересечения с грунтовой дорогой Плоское – Дубровка в точке 5.

Восточная граница – от точки 5 в месте пересечения грунтовой дороги Паньково – Плоское с грунтовой дорогой Плоское – Дубровка на юг по грунтовой дороге Плоское – Дубровка через н. п. Плоское, через точки 6, 7, 8 до пересечения с северной границей н. п. Дубровка в точке 9.

Южная граница – от точки 9 в месте пересечения границы н. п. Дубровка с грунтовой дорогой Плоское – Дубровка на запад по границе н. п. Дубровка до пересечения с автомобильной дорогой 54 ОП РЗ 54К-234 «Орел – Ефремов» – Дубровка (с 0 + 000 по 5 + 000) в точке 10, далее на запад по этой автомобильной дороге до пересечения с грунтовой дорогой без названия в точке 11.

Западная граница – от точки 11 в месте пересечения автомобильной дороги 54 ОП РЗ 54К-234 «Орел – Ефремов» – Дубровка (с 0 + 000 по 5 +

000) с грунтовой дорогой без названия на запад и север по этой грунтовой дороге до точки 12, далее на север по условной прямой до точки 13, далее на северо-запад по условной прямой до пересечения с грунтовой дорогой без названия в точке 14, далее на северо-запад по этой грунтовой дороге через точку 15 до пересечения с южной границей н. п. Паньково в точке 16, далее на восток по этой границе до пересечения с грунтовой дорогой Плоское – Паньково в исходной точке 1.

Из границ зоны охраны исключены территории населенных пунктов.

В границах зоны охраны расположены лесные кварталы 12, 13 Хомутовского лесничества Новосильского лесничества.

Сведения о характерных точках границ зоны охраны охотничьих ресурсов Орловской областной общественной организации охотников и рыболовов в Новодеревеньковском районе в системе координат МСК-57

Номер точки	Координаты, метры	
	X	Y
1	368720,74	1387121,56
2	369949,50	1390247,62
3	369764,30	1390279,36
4	370329,44	1392691,30
5	369926,22	1394000,46
6	366391,78	1393298,08
7	366375,28	1393301,04
8	366329,28	1393327,28
9	365606,96	1393176,76
10	365074,40	1392024,02
11	365372,70	1390677,62
12	366090,60	1390347,38
13	366698,88	1390458,86
14	366943,14	1390217,40
15	368189,26	1388867,08
16	368272,84	1388818,16

14. Новосильский район

14.1. Зона охраны охотничьих ресурсов общества с ограниченной ответственностью «Эльф-А»

Северная граница – от точки 1 в месте пересечения административной границы Мценского и Новосильского районов с грунтовой дорогой Глубки – Хапово на юго-восток по этой дороге через точки 2, 3 до пересечения с западной границей н. п. Глубки в точке 4, далее на юг по этой границе до пересечения с грунтовой дорогой Глубки – Хапово в точке 5, далее на юго-восток по этой дороге до пересечения с грунтовой дорогой Измайлово – Глубки в точке 6.

Восточная граница – от точки 6 в месте пересечения грунтовой дороги Глубки – Хапово с грунтовой дорогой Измайлово – Глубки на юг по грунтовой дороге Измайлово – Глубки через точки 7–10 до пересечения с грунтовой дорогой Измайлово – Евтехово в точке 11.

Южная граница – от точки 11 в месте пересечения грунтовой дороги Измайлово – Глубки с грунтовой дорогой Измайлово – Евтехово на запад по грунтовой дороге Измайлово – Евтехово через точку 12 до пересечения с административной границей Залегощенского и Новосильского районов в точке 13.

Западная граница – от точки 13 в месте пересечения грунтовой дороги Измайлово – Евтехово с административной границей Залегощенского и Новосильского районов на север по этой административной границе до пересечения с административной границей Мценского района, далее на север по административной границе Мценского и Новосильского районов до пересечения с грунтовой дорогой Глубки – Хапово в исходной точке 1.

Из границ зоны охраны исключены территории населенных пунктов и лесопарковой зоны Новосильского участкового лесничества Новосильского лесничества.

В границах зоны охраны расположены лесные кварталы 83–85 Новосильского участкового лесничества Новосильского лесничества.

Сведения о характерных точках границ зоны охраны охотничьих ресурсов общества с ограниченной ответственностью «Эльф-А» в системе координат МСК-57

Номер точки	Координаты, метры	
	X	Y
1	371337,80	1339822,70
2	370559,76	1340879,20
3	370339,58	1341841,06
4	370530,06	1342210,90
5	370201,94	1343906,06
6	370084,34	1343991,60
7	369379,24	1343261,64
8	368980,70	1342937,58
9	367764,18	1343486,82
10	367740,36	1343546,92
11	367401,44	1343697,40
12	367180,68	1341014,38
13	366481,66	1339731,50

14.2. Зона охраны охотничьих ресурсов общественной организации «Новосильское районное общество охотников и рыболовов»

Северная граница – от точки 1 в месте пересечения административной границы Верховского и Новосильского районов с автомобильной дорогой 54 ОП РЗ 54А-1 Орел – Ефремов (с 73 + 757 по 80 + 302; с 83 + 800 по 100 +

735) на восток по этой автомобильной дороге через н. п. Кресты до пересечения с административной границей Новодеревеньковского и Новосильского районов в точке 2.

Восточная граница – от точки 2 в месте пересечения автомобильной дороги 54 ОП РЗ 54А-1 Орел – Ефремов (с 73 + 757 по 80 + 302; с 83 + 800 по 100 + 735) с административной границей Новодеревеньковского и Новосильского районов на юго-запад по этой административной границе до пересечения с грунтовой дорогой Суры – Кресты в точке 3.

Южная граница – от точки 3 в месте пересечения административной границы Новодеревеньковского и Новосильского районов с грунтовой дорогой Суры – Кресты на юг и запад по административной границе Новодеревеньковского и Новосильского районов до места схождения административных границ Новосильского, Верховского и Новодеревеньковского районов в точке 4.

Западная граница – от точки 4 в месте схождения административных границ Новосильского, Верховского и Новодеревеньковского районов на запад по административной границе Верховского и Новосильского районов до пересечения с автомобильной дорогой 54 ОП РЗ 54А-1 Орел – Ефремов (с 73 + 757 по 80 + 302; с 83 + 800 по 100 + 735) в точке 1.

Из границ зоны охраны исключены территории населенных пунктов.

Сведения о характерных точках границ зоны охраны охотничьих ресурсов общественной организации «Новосильское районное общество охотников и рыболовов» в системе координат МСК-57

Номер точки	Координаты, метры	
	X	Y
1	360012,62	1367082,56
2	361903,06	1371919,22
3	361547,82	1371201,78
4	359636,08	1367276,14

14.3. Зона охраны охотничьих ресурсов общества с ограниченной ответственностью «Агроориент»

Северная граница – от точки 1 в месте пересечения административной границы Мценского и Новосильского районов с р. Полозовкой на восток по административной границе Мценского и Новосильского районов до места схождения административных границ Новосильского, Мценского и Корсаковского районов, далее на восток по административной границе Корсаковского и Новосильского районов до пересечения с грунтовой дорогой Панарино – Закоп в точке 2, далее на юг по этой грунтовой дороге через точки 3, 4 до пересечения с р. Колпной в точке 5, далее на восток по средней линии русла р. Колпны до пересечения с южной границей н. п. Кирики в точке 6, далее на восток по этой границе до пересечения с

грунтовой дорогой Хворостянка – Кирики в точке 7, на восток по этой грунтовой дороге до пересечения с автомобильной дорогой 54 ОП РЗ 54К-249 Большие Пруды – Хворостянка – Александров (с 0 + 000 по 19 + 900) в точке 8.

Восточная граница – от точки 8 в месте пересечения грунтовой дороги Хворостянка – Кирики с автомобильной дорогой 54 ОП РЗ 54К-249 Большие Пруды – Хворостянка – Александров (с 0 + 000 по 19 + 900) на юг по этой автомобильной дороге через н. п. Хворостянка до пересечения с северной границей н. п. Варваринка в точке 9, далее на запад по границе н. п. Варваринка до пересечения с грунтовой дорогой Варваринка – Бабонино в точке 10.

Южная граница – от точки 10 в месте пересечения границы н. п. Варваринка с грунтовой дорогой Варваринка – Бабонино на запад по этой грунтовой дороге через точки 11–15 до пересечения с южной границей н. п. Бабонино в точке 16, далее на восток по границе н. п. Бабонино до пересечения с р. Колпной в точке 17, далее на запад по средней линии русла р. Колпны до пересечения с северной границей н. п. Троицкое в точке 18, далее на север и запад по границе н. п. Троицкое до пересечения с р. Полозовкой в точке 19.

Западная граница – от точки 19 в месте пересечения р. Полозовки с северной границей н. п. Троицкое на север по средней линии русла р. Полозовки до пересечения с административной границей Новосильского и Мценского районов в точке 1.

Из границ зоны охраны исключены территории населенных пунктов, земли промышленности, энергетики, транспорта, связи, радиовещания, телевидения, информатики, земли для обеспечения космической деятельности, земли обороны, безопасности и земли иного специального назначения, территориальные зоны, в границах которых согласно градостроительному регламенту охота не относится к видам разрешенного использования, территории, в границах которых не допускается осуществление видов деятельности в сфере охотничьего хозяйства (земли, на которых расположены объекты капитального строительства, не предназначенные для ведения деятельности в сфере охотничьего хозяйства).

В границах зоны охраны расположены лесные кварталы 2, 3, 5–8, 18, 19 Новосильского участкового лесничества Новосильского лесничества.

Сведения о характерных точках границ зоны охраны охотничьих ресурсов общества с ограниченной ответственностью «Агроориент»
в системе координат МСК-57

Номер точки	Координаты, метры	
	X	Y
1	2	3
1	379637,68	1348685,94
2	383023,54	1353990,58

1	2	3
3	382583,42	1354812,16
4	381528,22	1354955,80
5	381406,58	1355004,92
6	380906,70	1355308,34
7	380627,80	1359166,20
8	380653,56	1359792,78
9	376484,48	1358483,22
10	375623,56	1357635,16
11	375641,96	1357606,86
12	376506,88	1355794,32
13	376507,42	1355776,02
14	375981,90	1355192,12
15	375937,16	1353403,68
16	375998,68	1353348,36
17	376381,30	1352682,50
18	375837,96	1347782,04
19	375821,10	1347066,30

15. Покровский район

15.1. Зона охраны охотничьих ресурсов местной общественной организации охотников и рыболовов «Столбцкое»

Северная граница – от точки 1 в месте пересечения автомобильной дороги 54 ОП РЗ 54К-306 «Орел – Тамбов» – Алексеевка (с 0 + 000 по 8 + 700) с р. Миловской в восточном направлении по средней линии русла р. Миловской до пересечения с грунтовой дорогой в точке 2, далее по грунтовой дороге до пересечения с н. п. Дубки в точке 3, далее в восточном направлении по границе н. п. Дубки до точки 4.

Восточная граница – от точки 4 на границе н. п. Дубки в восточном направлении по условной прямой до точки 5 на границе широколиственного леса квартал 15 Глазуновского лесничества Покровского участкового лесничества, далее в восточном направлении по северным границам кварталов 15, 16 Глазуновского лесничества Покровского участкового лесничества до точки 6 на северо-восточном углу квартала 16 Глазуновского лесничества Покровского участкового лесничества.

Южная граница – от точки 6 на северо-восточном углу квартала 16 Глазуновского лесничества Покровского участкового лесничества в юго-западном направлении по восточной границе квартала 16 Глазуновского лесничества Покровского участкового лесничества до точки 7 в балке у н. п. Березовая Роща, далее в юго-западном направлении по балке у н. п. Березовая Роща до точки 8, далее в юго-западном направлении по условной прямой до точки 9 на автомобильной дороге 54 ОП РЗ 54К-306 «Орел – Тамбов» – Алексеевка (с 0 + 000 по 8 + 700).

Западная граница – от точки 9 на автомобильной дороге 54 ОП РЗ 54К-306 «Орел – Тамбов» – Алексеевка (с 0 + 000 по 8 + 700) в северном

направлении по этой автомобильной дороге до пересечения с р. Миловской в исходной точке 1.

Из границ зоны охраны исключены территории населенных пунктов.

В границах зоны охраны расположены лесные кварталы 15–17, 39 Глазуновского лесничества Покровского участкового лесничества.

Сведения о характерных точках границ зоны охраны охотничьих ресурсов местной общественной организации охотников и рыболовов «Столбецкое» в системе координат МСК-57

Номер точки	Координаты, метры	
	X	Y
1	319441,06	1325457,08
2	319682,58	1326172,58
3	319528,20	1326309,64
4	319476,56	1327126,40
5	319488,26	1327453,60
6	318246,22	1329368,50
7	317512,00	1328951,78
8	316948,32	1327918,26
9	315769,66	1327318,70

16. Свердловский район

16.1. Зона охраны охотничьих ресурсов общества с ограниченной ответственностью «Охотрыбхозяйство «МТС Змиевка», участок № 1

Северная граница – от точки 1 на границе н. п. Никольское в восточном направлении по границе н. п. Никольское до точки 2.

Восточная граница – от точки 2 на границе н. п. Никольское в южном направлении по границе н. п. Никольское до пересечения с грунтовой автомобильной дорогой в точке 3.

Южная граница – от точки 3 в месте пересечения н. п. Никольское с грунтовой автомобильной дорогой в западном направлении по этой грунтовой автомобильной дороге через точки 4, 5 до пересечения с границей н. п. Никольское в точке 6.

Западная граница – от точки 6 в месте пересечения грунтовой автомобильной дороги с границей н. п. Никольское в северном направлении по границе н. п. Никольское до исходной точки 1.

Из границ зоны охраны исключены территории населенных пунктов.

Сведения о характерных точках границ зоны охраны охотничьих ресурсов общества с ограниченной ответственностью «Охотрыбхозяйство «МТС Змиевка», участок № 1 в системе координат МСК-57

Номер точки	Координаты, метры	
	X	Y
1	324247,94	1287657,12
2	324211,56	1288397,96
3	323138,98	1288486,90
4	323045,16	1288345,08
5	322964,72	1286824,78
6	323166,58	1286517,32

16.2. Зона охраны охотничьих ресурсов общества с ограниченной ответственностью «Охотрыбхозяйство «МТС Змиевка», участок № 2

Северная граница – от точки 1 в месте пересечения н. п. Никольское с р. Малая Рыбница в восточном направлении по р. Малая Рыбница до пересечения с границей н. п. Философово в точке 2, далее по южной границе н. п. Философово до пересечения с автомобильной дорогой 54 ОП РЗ 54К-332 «Змиевка – Никольское» – Плоское – Поваляевы Дворы в точке 3.

Восточная граница – от точки 3 в месте пересечения границы н. п. Философово с автомобильной дорогой 54 ОП РЗ 54К-332 «Змиевка – Никольское» – Плоское – Поваляевы Дворы в юго-восточном направлении по этой автомобильной дороге до пересечения с автомобильной дорогой 54 ОП РЗ 54К-331 Змиевка – Никольское в точке 4.

Южная граница – от точки 4 в месте пересечения автомобильной дороги 54 ОП РЗ 54К-332 «Змиевка – Никольское» – Плоское – Поваляевы Дворы с автомобильной дорогой 54 ОП РЗ 54К-331 Змиевка – Никольское в западном направлении по автодороге 54 ОП РЗ 54К-331 Змиевка – Никольское до пересечения с границей н. п. Никольское в точке 5.

Западная граница – от точки 5 в северном направлении по границе н. п. Никольское до пересечения с р. Малая Рыбница в исходной точке 1.

Из границ зоны охраны исключены территории населенных пунктов.

В границах зоны охраны расположен лесной квартал 16 Глазуновского лесничества Свердловского участкового лесничества.

Сведения о характерных точках границ зоны охраны охотничьих ресурсов общества с ограниченной ответственностью «Охотрыбхозяйство «МТС Змиевка», участок № 2 в системе координат МСК-57

Номер точки	Координаты, метры	
	X	Y
1	324552,92	1290293,32
2	324606,42	1290374,74
3	325258,38	1291299,98
4	322704,44	1292919,40
5	323487,84	1289803,78

16.3. Зона охраны охотничьих ресурсов общества с ограниченной ответственностью «Техно Альянс», участок № 1

Северная граница – от точки 1 в месте пересечения автомобильной дороги 54 ОП РЗ 54К-332 «Змиевка – Никольское» – Плоское – Поваляевы Дворы (с 13 + 940 по 18 + 435) с границей н. п. Плоское в восточном направлении по границе н. п. Плоское до точки 2 на границе н. п. Плоское.

Восточная граница – от точки 2 на границе н. п. Плоское в юго-западном направлении до точки 3 на границе н. п. Плоское.

Южная граница – от точки 3 на границе н. п. Плоское в северо-западном направлении по границе н. п. Плоское до пересечения с автодорогой 54 ОП РЗ 54К-332 «Змиевка – Никольское» – Плоское – Поваляевы Дворы (с 13 + 940 по 18 + 435) в точке 4.

Западная граница – от точки 4 в месте пересечения границы н. п. Плоское с автомобильной дорогой 54 ОП РЗ 54К-332 «Змиевка – Никольское» – Плоское – Поваляевы Дворы (с 13 + 940 по 18 + 435) в северо-западном направлении, а затем в северо-восточном по автомобильной дороге 54 ОП РЗ 54К-332 «Змиевка – Никольское» – Плоское – Поваляевы Дворы (с 13 + 940 по 18 + 435) до пересечения с границей н. п. Плоское в исходной точки 1.

Из границ зоны охраны исключены территории населенных пунктов.

В границах зоны охраны расположен 24 лесной квартал Глазуновского лесничества Свердловского участкового лесничества.

Сведения о характерных точках границ зоны охраны охотничьих ресурсов общества с ограниченной ответственностью «Техно Альянс», участок № 1 в системе координат МСК-57

Номер точки	Координаты, метры	
	X	Y
1	329125,50	1287463,82
2	328544,28	1288410,08
3	327555,74	1288006,40
4	327657,28	1287841,84
5	328241,60	1287004,24

16.4. Зона охраны охотничьих ресурсов общества с ограниченной ответственностью «Техно Альянс», участок № 2

Северная граница – от точки 1 в месте пересечения границы н. п. Плоское с ручьем без названия на восток по средней линии русла ручья без названия до пересечения с р. Малая Рыбница в точке 2, далее на северо-восток по средней линии русла р. Малая Рыбница до пересечения с р. Рыбницей в н. п. Змиево, далее на юг по р. Рыбнице до пересечения с грунтовой дорогой в точке 3 возле н. п. Троицкое.

Восточная граница – от точки 3 в месте пересечения р. Рыбницы с грунтовой дорогой возле н. п. Троицкое на юг по этой грунтовой дороге до пересечения с границей н. п. Козьминское в точке 4.

Южная граница – от точки 4 в месте пересечения грунтовой дороги с границей н. п. Козьминское в южном направлении по границе с н. п. Козьминское до пересечения с автомобильной дорогой 54 ОП РЗ 54К-331 Змиевка – Никольское (с 1 + 800 по 22 + 220) в точке 5, далее на запад по этой автомобильной дороге до пересечения с автомобильной дорогой 54 ОП РЗ 54К-332 «Змиевка – Никольское» – Плоское – Поваляевы Дворы (с 0+000 по 13+940) в точке 6.

Западная граница – от точки 6 в месте пересечения автомобильной дороги 54 ОП РЗ 54К-331 Змиевка – Никольское (с 1 + 800 по 22 + 220) с автомобильной дорогой 54 ОП РЗ 54К-332 «Змиевка – Никольское» – Плоское – Поваляевы Дворы (с 0 + 000 по 13 + 940) на северо-запад по автомобильной дороге 54 ОП РЗ 54К-332 «Змиевка – Никольское» – Плоское – Поваляевы Дворы (с 0 + 000 по 13 + 940) через н. п. Философово до пересечения с границей н. п. Плоское в точке 7, далее в северо-восточном направлении по границе н. п. Плоское до места пресечения с ручьем без названия в точке 1.

Из границ зоны охраны исключены территории населенных пунктов.

В границах зоны охраны расположены лесные кварталы 13, 15, 17, 19, 24, 26 Глазуновского лесничества Свердловского участкового лесничества.

Сведения о характерных точках границ зоны охраны охотничьих ресурсов общества с ограниченной ответственностью «Техно Альянс», участок № 2 в системе координат МСК-57

Номер точки	Координаты, метры	
	X	Y
1	328904,58	1288691,38
2	328489,66	1292204,60
3	326517,24	1296585,30
4	323676,96	1297931,92
5	322500,42	1296048,38
6	322704,44	1292919,40
7	327505,44	1288067,52

17. Сосковский район

17.1. Зона охраны охотничьих ресурсов заводского отделения Орловской региональной организации общероссийской общественной организации инвалидов войны в Афганистане

Северная граница – от точки 1 на административной границе Дмитровского и Сосковского районов на восток по условной прямой до точки 2 на грунтовой дороге, далее на восток по этой грунтовой дороге

через точки 3, 4 до пересечения с южной границей н. п. Жихарево в точке 5, далее в юго-восточном направлении по южной границе н. п. Жихарево до пересечения с грунтовой автомобильной дорогой в точке 6.

Восточная граница – от точки 6 в месте пересечения южной границы н. п. Жихарево с грунтовой дорогой на юг по грунтовой дороге через точку 7 до пересечения с административной границей Сосковского и Дмитровского районов в точке 8.

Южная граница – от точки 8 в месте пересечения грунтовой дороги с административной границей Сосковского и Дмитровского районов на запад по этой административной границе до пересечения с грунтовой дорогой в точке 9.

Западная граница – от точки 9 в месте пересечения грунтовой дороги с административной границей Сосковского и Дмитровского районов на север по этой административной границе до исходной точки 1.

Из границ зоны охраны исключены территории населенных пунктов.

Сведения о характерных точках границ зоны охраны охотничьих ресурсов заводского отделения Орловской региональной организации общероссийской общественной организации инвалидов войны в Афганистане
в системе координат МСК-57

Номер точки	Координаты, метры	
	X	Y
1	327725,28	1230590,66
2	327712,26	1231137,32
3	327470,46	1232539,08
4	327462,48	1232891,18
5	327038,84	1233704,12
6	326482,74	1234927,98
7	325051,16	1235224,60
8	325034,02	1235229,15
9	324978,66	1231250,28

18. Троснянский район

18.1. Зона охраны охотничьих ресурсов общества с ограниченной ответственностью «Агропромышленная компания «Стройтрансгаз»

Северная граница – от точки 1 на грунтовой дороге между н. п. Турейка и н. п. Гнилец в восточном направлении по этой грунтовой дороге через точки 2, 3 до пересечения с грунтовой дорогой между н. п. Воронеж и н. п. Гнилец в точке 4.

Восточная граница – от точки 4 в месте пересечения грунтовой дороги между н. п. Воронеж и н. п. Гнилец с грунтовой дорогой между н. п. Турейка и н. п. Гнилец в южном направлении по грунтовой дороге между н. п. Воронеж и н. п. Гнилец через точку 5 до пересечения с границей н. п. Гнилец

в точке 6, далее в южном направлении по западной границе н. п. Гнилец до пересечения с грунтовой дорогой в точке 7, далее в южном направлении по этой грунтовой дороге до пересечения с грунтовой дорогой в точке 8.

Южная граница – от точки 8 в месте пересечения грунтовых дорог между н. п. Гнилец и н. п. Красавка в западном направлении по грунтовой дороге через точку 9, 10 до пересечения с грунтовой дорогой между н. п. Никольское и н. п. Турейка в точке 11.

Западная граница – от точки 11 на грунтовой дороге между н. п. Никольское и н. п. Турейка в северном направлении по грунтовой дороге до исходной точки 1.

Из границ зоны охраны исключены территории населенных пунктов.

В границах зоны охраны расположены лесные кварталы 33–35 Орловского лесничества Троснянского участкового лесничества.

Сведения о характерных точках границ зоны охраны охотничьих ресурсов общества с ограниченной ответственностью «Агропромышленная компания «Стройтрансгаз» в системе координат МСК-57

Номер точки	Координаты, метры	
	X	Y
1	291092,16	1283059,52
2	291088,40	1283193,74
3	291937,46	1285000,02
4	292127,28	1285610,52
5	291254,20	1285906,94
6	291249,54	1285909,66
7	290174,38	1285421,72
8	289144,34	1285372,54
9	289382,82	1284125,44
10	289362,18	1283030,06
11	289401,36	1282746,72

19. Урицкий район

19.1. Зона охраны охотничьих ресурсов общественной организации «Урицкое районное общество охотников и рыболовов», участок № 1

Северная граница – от точки 1 в месте пересечения автомобильной дороги 54 ОП РЗ 54К-17 Нарышкино – Сосково (с 0 + 012 по 0 + 082; с 0 + 104 по 15 + 370) с административной границей Урицкого и Сосковского районов в северо-восточном направлении по этой автомобильной дороге до места пересечения с автомобильной дорогой 54 ОП РЗ 54К-274 «Нарышкино – Сосково» – Салтыки (с 0 + 000 по 8 + 470; с 11 + 735 по 11 + 900; с 12 + 040 по 17 + 350) в точке 2.

Восточная граница – от точки 2 в месте пересечения автомобильной дороги 54 ОП РЗ 54К-17 Нарышкино – Сосково (с 0 + 012 по 0 + 082; с 0 +

104 по 15 + 370) с автомобильной дорогой 54 ОП РЗ 54К-274 «Нарышкино – Сосково» – Салтыки (с 0 + 000 по 8 + 470; с 11 + 735 по 11 + 900; с 12 + 040 по 17 + 350) в юго-восточном направлении по автодороге 54 ОП РЗ 54К-274 «Нарышкино – Сосково» – Салтыки (с 0 + 000 по 8 + 470; с 11 + 735 по 11 + 900; с 12 + 040 по 17 + 350) до пересечения с административной границей Сосковского района в точке 3.

Южная граница – от точки 3 в месте пересечения автомобильной дороги 54 ОП РЗ 54К-274 «Нарышкино – Сосково» – Салтыки (с 0 + 000 по 8 + 470; с 11 + 735 по 11 + 900; с 12 + 040 по 17 + 350) с административной границей Урицкого и Сосковского районов по этой административной до точки 4.

Западная граница – от точки 4 на административной границе Урицкого и Сосковского районов до пересечения с автомобильной дорогой 54 ОП РЗ 54К-17 Нарышкино – Сосково (с 0 + 012 по 0 + 082; с 0 + 104 по 15 + 370) до исходной точки 1.

Из границ зоны охраны исключены территории населенных пунктов.

Сведения о характерных точках границ зоны охраны охотничьих ресурсов общественной организации «Урицкое районное общество охотников и рыболовов», участок № 1 в системе координат МСК-57

Номер точки	Координаты, метры	
	X	Y
1	347009,66	1257330,92
2	350242,30	1260189,45
3	346121,86	1262139,94
4	346309,82	1257756,12

19.2. Зона охраны охотничьих ресурсов общественной организации «Урицкое районное общество охотников и рыболовов», участок № 2

Северная граница – от точки 1 в месте пресечения р. Зарев с административной границей Урицкого и Сосковского районов в восточном направлении по этой административной границе до пересечения с автомобильной дорогой 54 ОП РЗ 54К-274 «Нарышкино – Сосково» – Салтыки (с 0 + 000 по 8 + 470; с 11 + 735 по 11 + 900; с 12 + 040 по 17 + 350) в точке 2.

Восточная граница – от точки 2 в месте пересечения административной границы Урицкого и Сосковского районов с автомобильной дорогой 54 ОП РЗ 54К-274 «Нарышкино – Сосково» – Салтыки (с 0 + 000 по 8 + 470; с 11 + 735 по 11 + 900; с 12 + 040 по 17 + 350) в южном направлении по этой автомобильной дороге до пересечения с административной границей Кромского и Урицкого районов в точке 3.

Южная граница – от точки 3 в месте пересечения автомобильной дороги 54 ОП РЗ 54К-274 «Нарышкино – Сосково» – Салтыки (с 0 + 000 по 8

+ 470; с 11 + 735 по 11 + 900; с 12 + 040 по 17 + 350) с административной границей Кромского и Урицкого районов в западном направлении по этой административной границе до пересечения административных границ Сосковского, Кромского и Урицкого районов.

Западная граница – от места пересечения административных границ Сосковского, Кромского и Урицкого районов в северном направлении по административной границе Урицкого и Сосковского районов до пересечения с р. Зарев в исходной точке 1.

Из границ зоны охраны исключены территории населенных пунктов.

Сведения о характерных точках границ зоны охраны охотничьих ресурсов общественной организации «Урицкое районное общество охотников и рыболовов», участок № 2 в системе координат МСК-57

Номер точки	Координаты, метры	
	X	Y
1	345206,88	1260349,02
2	345833,52	1262338,14
3	343596,42	1264412,10
4	343980,40	1260553,42

20. Шаблыкинский район

20.1. Зона охраны охотничьих ресурсов общества с ограниченной ответственностью «Заимка»

Северная граница – от точки 1 в месте пересечения р. Широкое с р. Навля на восток по средней линии русла р. Широкое до пересечения с границей н. п. Шаблыкино в точке 2.

Восточная граница – от точки 2 в месте пересечения р. Широкое с границей н. п. Шаблыкино на юг по этой границе до пересечения с автомобильной дорогой 54 ОП РЗ 54К-399 Шаблыкино – Сомово – Рядовичи (с 1 + 170 по 23 + 650) в точке 3.

Южная граница – от точки 3 в месте пересечения границы н. п. Шаблыкино с автомобильной дорогой 54 ОП РЗ 54К-399 Шаблыкино – Сомово – Рядовичи (с 1 + 170 по 23 + 650) на запад по этой автомобильной дороге до пересечения с р. Навля в точке 4.

Западная граница – от точки 4 в месте пересечения автомобильной дороги 54 ОП РЗ 54К-399 Шаблыкино – Сомово – Рядовичи (с 1 + 170 по 23 + 650) с р. Навля на север по средней линии русла р. Навли до пересечения с р. Широкое в точке 1.

Из границ зоны охраны исключены территории населенных пунктов.

В границах зоны охраны расположены лесные кварталы 51, 52, 53 Шаблыкинского участкового лесничества Шаблыкинского лесничества.

Сведения о характерных точках границ зоны охраны охотничьих ресурсов
общества с ограниченной ответственностью «Заимка»
в системе координат МСК-57

Номер точки	Координаты, метры	
	X	Y
1	347535,96	1226527,08
2	349011,50	1230289,00
3	345364,64	1227787,88
4	345433,88	1225657,94

Приложение 8
к схеме размещения, использования
и охраны охотничьих угодий
на территории Орловской области

Описание границ зон нагонки и натаски собак на территории
Орловской области

1. Болховский район

1.1. Зона нагонки и натаски собак общества
с ограниченной ответственностью «АлекТа»

Северная граница – от точки 1 в месте впадения р. Снытки в р. Нугрь на юго-восток по средней линии русла р. Снытки до пересечения с грунтовой дорогой на н. п. Малая Кутьма в точке 2.

Восточная граница – от точки 2 в месте пересечения р. Снытки с грунтовой дорогой на н. п. Малая Кутьма на юг по средней линии русла р. Снытки до пересечения с грунтовой дорогой Малая Кутьма – Борилово в точке 3.

Южная граница – от точки 3 в месте пресечения р. Снытки и грунтовой дороги Малая Кутьма – Борилово на запад по этой грунтовой дороге через точки 4, 5, 6, 7 до пересечения с восточной границей н. п. Борилово в точке 8.

Западная граница – от точки 8 в месте пересечения грунтовой дороги Малая Кутьма – Борилово с восточной границей н. п. Борилово на север по границе н. п. Борилово до пересечения с р. Нугрь в точке 9, далее на север по правому берегу р. Нугрь до впадения в р. Снытку в точке 1.

Из границ зоны нагонки и натаски собак исключены территории населенных пунктов.

Сведения о характерных точках границ зоны нагонки и натаски собак общества с ограниченной ответственностью «АлекТа» в системе координат МСК-57

Номер точки	Координаты, метры	
	X	Y
1	2	3
1	405694,94	1283749,34
2	405000,22	1284931,40
3	403432,70	1285385,98
4	402941,46	1284660,10

1	2	3
5	402929,52	1284626,64
6	402926,64	1284591,32
7	402842,86	1284051,04
8	402758,82	1283710,64
9	405232,42	1283246,42

1.2. Зона нагонки и натаски собак общества с ограниченной ответственностью «База отдыха «Строитель»

Северная граница – от точки 1 на грунтовой дороге Болхов – Близна у западной границы Зыбинского леса на восток по условной прямой до точки 2 на восточной границе зоны запрета охоты Зыбинского леса, далее на юго-восток по границе зоны запрета охоты Зыбинского леса до точки 3, далее по условной прямой на юго-восток до точки 4 на грунтовой дороге, далее по этой грунтовой дороге на восток через точку 5 до пересечения с автомобильной дорогой Р-92 Орел – Калуга в точке 6.

Восточная граница – от точки 6 в месте пересечения грунтовой дороги с автомобильной дорогой Р-92 Орел – Калуга на юг по автомобильной дороге Р-92 Орел – Калуга до пересечения с грунтовой дорогой Ямские Выселки – Крыловский в точке 7.

Южная граница – от точки 7 в месте пересечения автомобильной дороги Р-92 Орел – Калуга с грунтовой дорогой Ямские Выселки – Крыловский на запад по этой грунтовой дороге через точки 8, 9 до пересечения с грунтовой дорогой Болхов – Близна в точке 10.

Западная граница – от точки 10 в месте пересечения грунтовой дороги Болхов – Близна с грунтовой дорогой Ямские Выселки – Крыловский на север по грунтовой дороге Болхов – Близна до точки 1 на грунтовой дороге Болхов – Близна у западной границы Зыбинского леса.

Из границ зоны нагонки и натаски собак исключены территории населенных пунктов и лесной квартал 15 Болховского участкового лесничества Болховского лесничества.

Сведения о характерных точках границ зоны нагонки и натаски собак общества с ограниченной ответственностью «База отдыха «Строитель»
в системе координат МСК-57

Номер точки	Координаты, метры	
	X	Y
1	2	2
1	415514,18	1283537,00
2	415518,82	1283953,58
3	415376,86	1284253,24
4	415306,76	1284350,72
5	415233,76	1284816,46
6	415084,76	1285245,36
7	414801,48	1285139,42

1	2	2
8	414957,24	1284501,52
9	414687,66	1283758,82
10	414821,42	1283473,92

1.3. Зона нагонки и натаски собак общества с ограниченной ответственностью «Золотой Орел»

Северная граница – от точки 1 в месте пересечения границы н. п. Болхов с р. Нугрь на северо-восток по правому берегу р. Нугрь до пересечения с границей н. п. Спешнево в точке 2.

Восточная граница – от точки 2 в месте пересечения р. Нугрь с границей н. п. Спешнево на север по этой границе до пересечения с грунтовой дорогой Однолуки – Слободка в точке 3, далее по этой грунтовой дороге через точки 4, 5 до пересечения с северной границей н. п. Спешнево в точке 6, далее на запад по этой границе до пересечения с грунтовой дорогой Однолуки – Слободка в точке 7, далее на юг по грунтовой дороге Однолуки – Слободка через точки 8, 9, 10 до пересечения с северной границей н. п. Лутовинова в точке 11, далее на запад по этой границе до пересечения с грунтовой дорогой Однолуки – Слободка в точке 12, далее на юг по этой грунтовой дороге до пересечения с западной границей н. п. Однолуки в точке 13, далее на юг по этой границе до пересечения с грунтовой дорогой Однолуки – Слободка в точке 14, далее на юг по этой дороге до пересечения автомобильной дорогой 54 ОП РЗ 54К-1 Болхов – Мценск – Новосиль (с 0 + 028 по 15 + 000) в точке 15.

Южная граница – от точки 15 в месте пересечения грунтовой дороги Однолуки – Слободка с автомобильной дорогой 54 ОП РЗ 54К-1 Болхов – Мценск – Новосиль (с 0 + 028 по 15 + 000) на запад по этой автомобильной дороге до пересечения с автомобильной дорогой 54 ОП РЗ 54К-3 Болхов – «Орел – Витебск» (с 3 + 715 по 19 + 729), далее на северо-запад по автомобильной дороге 54 ОП РЗ 54К-3 Болхов – «Орел – Витебск» (с 3 + 715 по 19 + 729) до пересечения с границей н. п. Васькова в точке 16.

Западная граница – от точки 16 в месте пересечения автомобильной дороги 54 ОП РЗ 54К-3 Болхов – «Орел – Витебск» (с 3 + 715 по 19 + 729) с границей н. п. Васькова на восток по этой границе до пересечения с южной границей н. п. Липовка, далее на восток по южной границе н. п. Липовка до пересечения с северной границей н. п. Васькова, далее на северо-запад по северной границе н. п. Васькова до пересечения с восточной границей н. п. Болхов, далее на северо-запад по восточной границе н. п. Болхов до пересечения с р. Нугрь в точке 1.

Из границ зоны нагонки и натаски собак исключены территории населенных пунктов.

Сведения о характерных точках границ зоны нагонки и натаски собак общества с ограниченной ответственностью «Золотой Орел»
в системе координат МСК-57

Номер точки	Координаты, метры	
	X	Y
1	411130,20	1286455,70
2	414216,84	1291699,74
3	414629,44	1291691,44
4	413888,50	1291103,46
5	413662,68	1290968,38
6	413614,80	1290974,86
7	412966,76	1290834,36
8	411677,24	1290717,32
9	410769,70	1290828,24
10	410166,50	1291161,66
11	409976,20	1290825,52
12	409138,88	1290519,64
13	408955,34	1290520,78
14	408379,58	1290486,24
15	408362,74	1290479,16
16	408746,34	1287417,42

1.4. Зона нагонки и натаски собак общества с ограниченной ответственностью «МетКом»

Северная граница – от точки 1 в месте пересечения грунтовой дороги Михнева – Богданова с административной границей Тульской области на восток по этой административной границе до пересечения с автомобильной дорогой Р-92 Орел – Калуга в точке 2.

Восточная граница – от точки 2 в месте пересечения административной границы Тульской области с автомобильной дорогой Р-92 Орел – Калуга на юго-запад по этой автомобильной дороге до пересечения с р. Машок в точке 3.

Южная граница – от точки 3 в месте пересечения автомобильной дороги Р-92 Орел – Калуга с р. Машок на запад по средней линии русла р. Машок до пересечения с грунтовой дорогой Михнева – Богданова в точке 4.

Западная граница – от точки 4 в месте пересечения р. Машок с грунтовой дорогой Михнева – Богданова на север по этой дороге через точку 5, до пересечения с административной границей Тульской области в точке 1.

Из границ зоны нагонки и натаски собак исключены территории населенных пунктов.

В границах зоны нагонки и натаски собак расположен лесной квартал 10 Болховского участкового лесничества Болховского лесничества.

Сведения о характерных точках границ зоны нагонки и натаски собак общества с ограниченной ответственностью «МетКом»
в системе координат МСК-57

Номер точки	Координаты, метры	
	X	Y
1	424266,36	1286816,90
2	421753,00	1288722,46
3	424151,20	1290855,68
4	421775,00	1287393,74
5	421870,50	1287232,74

1.5. Зона нагонки и натаски собак автономной некоммерческой организации «Охотцентр «Орион»

Северная граница – от точки 1 в месте пересечения грунтовой дороги с автомобильной дорогой Болхов – Новогинский на восток по автомобильной дороге Болхов – Новогинский через точки 2, 3, через н. п. Успенский до пересечения с грунтовой дорогой Успенский – Арнаутово в точке 4.

Восточная граница – от точки 4 в месте пересечения автомобильной дороги Болхов – Новогинский с грунтовой дорогой Успенский – Арнаутово на юг по грунтовой дороге Успенский – Арнаутово через точки 5–7 до пересечения с границей н. п. Никитский, далее по границе н. п. Никитский до пересечения с грунтовой дорогой в точке 9, далее по грунтовой дороге через точки 10–12 до пересечения с границей н. п. Болхов в точке 13, далее по границе н. п. Болхов до пересечения с грунтовой дорогой в точке 14, далее по грунтовой дороге через точки 15–24 до пересечения с границей н. п. Болхов в точке 25, далее по границе н. п. Болхов до пересечения с грунтовой дорогой в точке 26, далее в южном направлении по грунтовой дороге до пересечения с р. Орс в точке 27.

Южная граница – от точки 27 в месте пересечения р. Орс с грунтовой автодорогой на запад по средней линии русла р. Орс до точки 28 у н. п. Щигры.

Западная граница – от точки 28 на р. Орс у н. п. Щигры в северном направлении по условной прямой до грунтовой дороги у н. п. Щигры в точке 29, далее на север через н. п. Щигры, через точки 30–33, до точки 34 у н. п. Новый Свет, далее в северном направлении по условной прямой до точки 35 на грунтовой автодороге, далее в северном направлении по грунтовой автомобильной дороге через точку 36 до южной границы н. п. Хотетово в точке 37, далее в северном направлении по границе н. п. Хотетово до пересечения с грунтовой дорогой в точке 38, далее в северном направлении по грунтовой дороге до пересечения с автомобильной дорогой Болхов – Новогинский в исходной точке 1.

Из границ зоны нагонки и натаски собак исключены территории населенных пунктов.

Сведения о характерных точках границ зоны нагонки и натаски собак автономной некоммерческой организации «Охотцентр «Орион» в системе координат МСК-57

Номер точки	Координаты, метры	
	X	Y
1	414300,52	1281013,12
2	413642,80	1282495,46
3	413562,82	1282722,10
4	413408,36	1283005,18
5	413154,58	1283008,16
6	412846,66	1283106,94
7	412626,88	1283237,12
8	412359,22	1282556,46
9	412010,02	1282456,24
10	411734,22	1282224,04
11	411340,76	1282528,94
12	411458,98	1283096,48
13	411438,20	1283161,90
14	410996,94	1282898,18
15	410961,56	1282849,50
16	410944,08	1282820,66
17	410875,42	1282747,20
18	410680,98	1282626,76
19	410491,98	1282552,26
20	410286,44	1282435,42
21	410279,30	1282400,90
22	410207,50	1282269,22
23	410183,88	1282229,76
24	410133,58	1282249,92
25	410131,30	1282248,18
26	410106,42	1282228,82
27	409802,52	1281889,24
28	410215,24	1278892,84
29	410275,50	1278940,62
30	410099,90	1279415,14
31	410129,52	1279467,52
32	411265,04	1279434,98
33	411377,76	1279439,90
34	412098,22	1279456,48
35	412304,64	1279549,26
36	412654,24	1279530,62
37	413206,86	1279929,44
38	414290,80	1281014,28

1.6. Зона нагонки и натаски собак общедоступного охотничьего угодья
в Болховском районе, участок № 2

Северная граница – от точки 1 в месте пересечения автомобильной дороги 54 ОП РЗ 54К-19 «Болхов – «Орел – Витебск» – Большая Чернь – Злынский Конезавод – «Калуга – Орел» (с 0 + 003 по 27 + 378) с автомобильной дорогой 54 ОП РЗ 54К-3 Болхов – «Орел – Витебск» (с 3 + 715 по 19 + 729) в

северо-восточном направлении по автомобильной дороге 54 ОП РЗ 54К-3 Болхов – «Орел – Витебск» (с 3 + 715 по 19 + 729) до пересечения с автомобильной дорогой 54 ОП РЗ 54К-20 «Болхов – «Орел – Витебск» – Борилово – Злынский Конезавод км 0 + 000 – км 19 + 030 с подъездом к н. п. Борилово (497 м) в точке 2.

Восточная граница – от точки 2 в месте пересечения автомобильной дороги 54 ОП РЗ 54К-3 Болхов – «Орел – Витебск» (с 3 + 715 по 19 + 729 с автомобильной дорогой 54 ОП РЗ 54К-20 «Болхов – «Орел – Витебск» – Борилово – Злынский Конезавод км 0 + 000 – км 19 + 030 с подъездом к Борилово (497 м) в южном направлении по автомобильной дороге 54 ОП РЗ 54К-20 «Болхов – «Орел – Витебск» – Борилово – Злынский Конезавод км 0 + 000 – км 19 + 030 с подъездом к н. п. Борилово (497 м) до пересечения со средней линией русла р. Нугрь, далее в южном направлении по средней линии русла р. Нугрь до места пересечения с границей н.п. Борилово в точке 3.

Южная граница – от точки 3 в месте пересечения средней линии русла р. Нугрь с границей н.п. Борилово в западном направлении по средней линии русла р. Нугрь через точки 4-6 до точки 7 в месте впадения р. Злынки, далее в западном направлении по средней линии русла р. Нугрь через точки 8, 9 до точки 10 на средней линии русла р. Нугрь, далее в северо-западном направлении по условной прямой 6,7 м до места пересечения с грунтовой автомобильной дорогой, далее в западном направлении по грунтовой автомобильной дороге через точки 11-16 до места ее пересечения с автомобильной дорогой 54 ОП РЗ 54К-19 «Болхов – «Орел – Витебск» – Большая Чернь – Злынский Конезавод – «Калуга – Орел» (с 0 + 003 по 27 + 378) в точке 17.

Западная граница – от точки 17 в месте пересечения грунтовой автомобильной дороги с автомобильной дорогой 54 ОП РЗ 54К-19 «Болхов – «Орел – Витебск» – Большая Чернь – Злынский Конезавод – «Калуга – Орел» (с 0 + 003 по 27 + 378), в северо-западном направлении по автомобильной дороге 54 ОП РЗ 54К-19 «Болхов – «Орел – Витебск» – Большая Чернь – Злынский Конезавод – «Калуга – Орел» (с 0 + 003 по 27 + 378) до места пересечения с автомобильной дорогой 54 ОП РЗ 54К-3 Болхов – «Орел – Витебск» (с 3 + 715 по 19 + 729) в точке 1.

Из границ зоны нагонки и натаски собак исключены территории населенных пунктов.

Сведения о характерных точках границ зоны нагонки и натаски собак общедоступного охотничьего угодья в Болховском районе, участок № 2 в системе координат МСК-57

Номер точки	Координаты, метры	
	X	Y
1	2	3
1	404594,94	1272097,35

1	2	3
2	409114,15	1282510,12
3	401781,87	1282556,19
4	401663,92	1282416,24
5	401657,42	1282388,91
6	401675,40	1282113,53
7	400795,48	1280049,54
8	401480,26	1278012,39
9	401588,04	1277991,79
10	402103,40	1275585,31
11	402248,26	1275172,03
12	402276,79	1275118,98
13	402272,14	1275102,64
14	402209,56	1274612,51
15	402201,10	1274582,05
16	402139,47	1274385,72
17	402130,30	1274356,62

2. Верховский район

2.1. Зона нагонки и натаски собак общества с ограниченной ответственностью «Лес»

Северная граница – от точки 1 в месте пересечения южной границы н. п. Туровка с автомобильной дорогой 54 ОП РЗ 54К-6 Залегощь – Верховье – Хомутово – Красная Заря (с 12 + 000 по 24 + 340; с 29 + 050 по 30 + 187; с 30 + 209 по 35 + 450) на восток по этой автомобильной дороге до пересечения с автомобильной дорогой 54 ОП РЗ 54К-4 Покровское – Верховье (с 11 + 355 по 30 + 444) в точке 2.

Восточная граница – от точки 2 в месте пересечения автомобильной дороги 54 ОП РЗ 54К-6 Залегощь – Верховье – Хомутово – Красная Заря (с 12 + 000 по 24 + 340; с 29 + 050 по 30 + 187; с 30 + 209 по 35 + 450) с автомобильной дорогой 54 ОП РЗ 54К-4 Покровское – Верховье (с 11 + 355 по 30 + 444) на юг по автомобильной дороге 54 ОП РЗ 54К-4 Покровское – Верховье (с 11 + 355 по 30 + 444) до пересечения с грунтовой дорогой Даменка – Туровка в точке 3.

Южная граница – от точки 3 в месте пересечения автомобильной дороги 54 ОП РЗ 54К-4 Покровское – Верховье (с 11 + 355 по 30 + 444) с грунтовой дорогой Даменка – Туровка на северо-запад по грунтовой дороге Даменка – Туровка до пересечения с южной границей н. п. Первомайский в точке 4, далее на восток по этой границе до пересечения с грунтовой дорогой Даменка – Туровка в точке 5.

Западная граница – от точки 5 в месте пересечения грунтовой дороги Даменка – Туровка с северной границей н. п. Первомайский на север по этой грунтовой дороге через точку 6 до пересечения с южной границей н. п. Туровка в точке 7, далее на восток по этой границе до пересечения с автомобильной дорогой 54 ОП РЗ 54К-6 Залегощь – Верховье – Хомутово – Красная Заря (с 12 + 000 по 24 + 340; с 29 + 050 по 30 + 187; с 30 + 209 по 35 + 450) в точке 1.

Из границ зоны нагонки и натаски собак исключены территории населенных пунктов.

Сведения о характерных точках границ зоны нагонки и натаски собак
общества с ограниченной ответственностью «Лес»
в системе координат МСК-57

Номер точки	Координаты, метры	
	X	Y
1	343014,72	1358917,48
2	342104,18	1362133,46
3	338994,70	1360076,96
4	339709,54	1359780,08
5	340989,20	1358692,90
6	341182,36	1358610,72
7	342451,04	1358538,58

2.2. Зона нагонки и натаски собак Орловской областной общественной организации охотников и рыболовов в Верховском районе

Северная граница – от точки 1 в месте пересечения автомобильной дороги 54 ОП РЗ 54К-37 Верховье – Большой Синковец – Троицкое (с 0 + 000 по 22 + 500) с грунтовой дорогой на н. п. Малый Синковец на восток по грунтовой дороге на н. п. Малый Синковец до пересечения с руч. Синковец в точке 2.

Восточная граница – от точки 2 в месте пересечения грунтовой дороги на н. п. Малый Синковец с руч. Синковец на юг по средней линии русла руч. Синковец до пересечения с северной границей н. п. Большой Синковец в точке 3.

Южная граница – от точки 3 в месте пересечения руч. Синковец с северной границей н. п. Большой Синьковец на запад по этой границе до пресечения с автомобильной дорогой 54 ОП РЗ 54К-37 Верховье – Большой Синковец – Троицкое (с 0 + 000 по 22 + 500) в точке 4.

Западная граница – от точки 4 в месте пересечения автомобильной дороги 54 ОП РЗ 54К-37 Верховье – Большой Синковец – Троицкое (с 0 + 000 по 22 + 500) с северной границей н. п. Большой Синковец на северо-запад по автомобильной дороге 54 ОП РЗ 54К-37 Верховье – Большой Синковец – Троицкое (с 0 + 000 по 22 + 500) через н. п. Шатилово до пересечения с грунтовой дорогой на н. п. Малый Синковец в точке 1.

Из границ зоны нагонки и натаски собак исключены территории населенных пунктов.

Сведения о характерных точках границ зоны нагонки и натаски собак
Орловской областной общественной организации охотников и рыболовов
в Верховском районе в системе координат МСК-57

Номер точки	Координаты, метры.	
	X	Y
1	333258,38	1348156,74
2	335091,84	1350348,68
3	331231,88	1350534,08
4	331853,86	1348137,80

2.3. Зона нагонки и натаски собак общедоступного охотничьего угодья в Верховском районе

Северная граница – от точки 1 в месте пересечения административной границы Новосильского и Верховского районов со средней линией русла р. Дичня на северо-восток по административной границе Новосильского и Верховского районов до места пересечения со средней линией русла р. Дичня в точке 2, далее в северном направлении по средней линии русла р. Дичня до места впадения ручья без названия в точке 3, далее в юго-восточном направлении по средней линии русла ручья без названия до места пересечения с административной границей Новосильского и Верховского районов в точке 4, далее в юго-восточном направлении по административной границе Новосильского и Верховского районов до места пересечения с автомобильной дорогой 54 ОП РЗ 54К-43 «Верховье – Строкино» – Каменка (с 0 + 000 по 8 + 200) в точке 5.

Восточная граница – от точки 5 в месте пересечения административной границы Новосильского и Верховского районов с автомобильной дорогой 54 ОП РЗ 54К-43 «Верховье – Строкино» – Каменка (с 0 + 000 по 8 + 200) в юго-восточном направлении по автомобильной дороге 54 ОП РЗ 54К-43 «Верховье – Строкино» – Каменка (с 0 + 000 по 8 + 200) до пересечения с ул. Новосильская в н. п. Верховье, далее в южном направлении по ул. Новосильской в н. п. Верховье до пересечения ее с границей н. п. Верховье в точке 6, далее в южном направлении по ул. Новосильской в н. п. Верховье до пересечения с железной дорогой Верховье – Орёл в точке 7.

Южная граница – от точки 7 в месте пересечения ул. Новосильской в н. п. Верховье с железной дорогой Верховье – Орёл на запад по железной дороге Верховье – Орёл через н. п. Раевка, Туровка до пересечения со средней линией русла р. Дичня в точке 8.

Западная граница – от точки 8 в месте пересечения железной дороги Верховье – Орёл со средней линией русла р. Дичня в северном направлении по средней линии русла р. Дичня до места пересечения с границей н.п. Туровка в точке 9, далее в северном направлении по средней линии русла р. Дичня до места впадения ручья без названия в точке 10, далее в северном направлении по средней линии русла р. Дичня до места пересечения с грунтовой автомобильной дорогой в точке 11, далее в западном направлении по средней линии русла р. Дичня до места впадения ручья без названия в точке 12, далее в северо-западном направлении по средней линии русла р. Дичня через точки 13–17 до места пересечения с грунтовой автомобильной дорогой в точке 18, далее

в северном направлении по средней линии русла р. Дичня, через точку 19 до места пересечения с административной границей Новосильского и Верховского районов в точке 1.

Из границ зоны нагонки и натаски собак исключены территории населенных пунктов.

Сведения о характерных точках границ зоны нагонки и натаски собак общедоступного охотничьего угодья в Верховском районе в системе координат МСК-57

Номер точки	Координаты, метры	
	X	Y
1	350613,40	2155987,47
2	351220,83	2156276,85
3	352454,09	2156727,85
4	352431,77	2156742,85
5	348883,52	2162134,14
6	342282,90	2164231,78
7	342130,89	2164209,79
8	342809,08	2156700,94
9	342926,97	2156741,25
10	343826,11	2156555,35
11	345251,92	2156501,83
12	345391,41	2156161,27
13	345483,20	2156104,43
14	345540,04	2155719,25
15	345911,93	2155628,06
16	347253,80	2155288,76
17	347824,65	2155229,81
18	348143,50	2155195,18
19	348911,21	2155500,81

3. Глазуновский район

3.1. Зона нагонки и натаски собак общественной организации «Глазуновское районное общество охотников и рыболовов»

Северная граница – от точки 1 в месте пересечения р. Руды с автомобильной дорогой вблизи н. п. Красная Ивановка на юго-восток по этой автомобильной дороге через точки 2–4 до пересечения с н. п. Новополево в точке 5, далее по границе н. п. Новополево до пересечения с грунтовой автомобильной дорогой в точке 6.

Восточная граница – от точки 6 в месте пересечения грунтовой автомобильной дороги с границей н. п. Новополево в юго-восточном направлении по этой грунтовой автомобильной дороге через точки 7–9 до

пересечения с н. п. Глазуновка в точке 10, далее в юго-западном направлении по границе н. п. Глазуновка до пересечения с руч. Сторожов в точке 11.

Южная граница – от точки 11 в месте пересечения руч. Сторожов с границей н. п. Глазуновка на северо-запад по средней линии русла р. Сторожов до пересечения с р. Рудой в точке 4.

Западная граница – от точки 4 в месте пересечения р. Руды с руч. Сторожов на север по средней линии русла р. Руды до пересечения с автомобильной дорогой в точке 1 вблизи н. п. Красная Ивановка.

Из границ зоны нагонки и натаски собак исключены территории населенных пунктов.

Сведения о характерных точках границ зоны нагонки и натаски собак общественной организации «Глазуновское районное общество охотников и рыболовов» в системе координат МСК-57

Номер точки	Координаты, метры	
	X	Y
1	311809,72	1302906,14
2	310419,22	1305597,32
3	310414,22	1305670,44
4	310324,50	1306179,28
5	309332,60	1307400,68
6	309019,36	1307638,70
7	309000,22	1307641,82
8	308941,64	1307656,28
9	308062,32	1308180,60
10	307836,18	1308347,96
11	307512,92	1308084,02
12	309290,18	1301754,24

4. Дмитровский район

4.1. Зона нагонки и натаски собак общества с ограниченной ответственностью «Володино»

Северная граница – от точки 1 в месте слияния р. Нессы и р. Неруссы в восточном направлении по р. Неруссы до пересечения с границей н. п. Дмитровск в точке 2.

Восточная граница – от точки 2 в месте пересечения границы н. п. Дмитровск с р. Неруссой в южном направлении по границе н. п. Дмитровска до пересечения с автомобильной дорогой 54 ОП РЗ 54К-9 «Москва – Киев» – Комаричи – Дмитровск Орловский – Кромы в границах Орловской области (с 25 + 276 по 45 + 521; с 49 + 424 по 78 + 189) в точке 3.

Южная граница – от точки 3 в месте пересечения границы н. п. Дмитровск с автомобильной дорогой й 54 ОП РЗ 54К-9 «Москва – Киев» – Комаричи – Дмитровск Орловский – Кромы в границах Орловской области (с

25 + 276 по 45 + 521; с 49 + 424 по 78 + 189) в юго-западном направлении по этой автомобильной дороге до пересечения с р. Нессой в точке 4.

Западная граница – от точки 4 в месте пересечения автомобильной дороги 54 ОП РЗ 54К-9 «Москва – Киев» – Комаричи – Дмитровск Орловский – Кромы в границах Орловской области (с 25 + 276 по 45 + 521; с 49 + 424 по 78 + 189) с р. Нессой в северном направлении по р. Нессе до пересечения с р. Неруссой в исходной точке 1.

Из границ зоны нагонки и натаски собак исключены территории населенных пунктов и квартал 32 лесопарковой зоны Дмитровского лесничества Неруссовского участкового лесничества.

Сведения о характерных точках границ зоны нагонки и натаски собак общества с ограниченной ответственностью «Володино» в системе координат МСК-57

Номер точки	Координаты, метры	
	X	Y
1	307137,44	1221646,48
2	308557,14	1225326,18
3	306760,10	1225661,36
4	304117,10	1222866,84

4.2. Зона нагонки и натаски собак общества с ограниченной ответственностью «Сапсан»

Северная граница – от точки 1 в месте пересечения грунтовой автомобильной дороге в восточном направлении по грунтовой автомобильной дороге через точку 2 у н. п. Новомихайловский до пересечения с административной границей Дмитровского района, Орловской и Курской областей в точке 3.

Восточная граница – от точки 3 в месте пересечения грунтовой автомобильной дороги с административной границей Дмитровского района, Орловской и Курской областей в южном направлении по административной границе Дмитровского района, Орловской и Курской областей до точки 4 на административной границе Дмитровского района, Орловской и Курской областей.

Южная граница – от точки 4 на административной границе Дмитровского района, Орловской и Курской областей в западном направлении по этой административной границе до пересечения с грунтовой автомобильной дорогой в точке 5.

Западная граница – от точки 5 в месте пересечения административной границы Дмитровского района, Орловской и Курской областей с грунтовой автомобильной дорогой в северном направлении по грунтовой дороге через точки 6–10 до пересечения с грунтовой автомобильной дорогой в исходной точке 1.

Из границ зоны нагонки и натаски собак исключены территории населенных пунктов и кварталы 142, 146–150 лесопарковой зоны Дмитровского лесничества Долбенкинского участкового лесничества.

Сведения о характерных точках границ зоны нагонки и натаски собак
общества с ограниченной ответственностью «Сапсан»
в системе координат МСК-57

Номер точки	Координаты, метры	
	X	Y
1	294547,36	1243107,88
2	295128,32	1245394,32
3	295139,58	1245409,18
4	292173,36	1244581,36
5	292333,42	1243420,22
6	292888,48	1243356,98
7	293506,58	1243256,50
8	294091,02	1243183,94
9	294318,90	1243149,36
10	294399,38	1243134,74

4.3. Зона нагонки и натаски собак общества с ограниченной
ответственностью «Ремстройпроект в Дмитровске»

Северная граница – от точки 1 в месте пересечения автомобильной дороги 54 ОП РЗ 54К-9 «Москва – Киев» – Комаричи – Дмитровск Орловский – Кромы в границах Орловской области (с 25 + 276 по 45 + 521; с 49 + 424 по 78 + 189) с автомобильной дорогой 54 ОП РЗ 54К-77 Дмитровск – Долбенкино – граница Курской области (с 0 + 800 по 23 + 690) в н. п. Дмитровск в восточном направлении по автодороге 54 ОП РЗ 54К-9 «Москва – Киев» – Комаричи – Дмитровск Орловский – Кромы в границах Орловской области (с 25 + 276 по 45 + 521; с 49 + 424 по 78 + 189) до пересечения с грунтовой дорогой в точке 2.

Восточная граница – от точки 2 в месте пересечения грунтовой дороги с автомобильной дорогой 54 ОП РЗ 54К-9 «Москва – Киев» – Комаричи – Дмитровск Орловский – Кромы в границах Орловской области (с 25 + 276 по 45 + 521; с 49 + 424 по 78 + 189) в юго-восточном направлении по грунтовой дороге через точки 3, 4 до места пресечения с границей н. п. Соломино, далее в южном направлении по западной границе н. п. Соломино до пересечения с р. Общерицей в точке 5.

Южная граница – от точки 5 в месте пересечения границы н. п. Соломино с р. Общерицей в юго-западном направлении по средней линии русла р. Общерицы до точки 6, далее в юго-западном направлении по условной прямой до точки 7 на границе н. п. Горбуновка.

Западная граница – от точки 7 на границе н. п. Горбуновка в северном направлении по восточной границе н. п. Горбуновка до границы

н. п. Дмитровск, далее по восточной границе н. п. Дмитровск до исходной точки 1.

Из границ зоны нагонки и натаски собак исключены территории населенных пунктов.

Сведения о характерных точках границ зоны нагонки и натаски собак общества с ограниченной ответственностью «Ремстройпроект в Дмитровске» в системе координат МСК-57

Номер точки	Координаты, метры	
	X	Y
1	307477,78	1229331,88
2	309022,84	1233092,92
3	308333,84	1233480,62
4	308316,34	1233476,26
5	307838,78	1233556,36
6	306669,98	1229104,18
7	306555,58	1228924,04

5. Должанский район

5.1. Зона нагонки и натаски собак Орловской областной общественной организации охотников и рыболовов в Должанском районе

Северная граница – от точки 1 в месте пересечения железной дороги Ливны – Долгое с грунтовой дорогой Марьино – Вышнее Ольшаное на восток по этой грунтовой дороге через точки 2, 3 до пересечения с западной границей н. п. Вышнее Ольшаное в точке 4, далее на юг по этой границе до пересечения с автомобильной дорогой 54 ОП РЗ 54К-90 Долгое – Вышнее Ольшаное – Кривцова Плота (с 0 + 000 по 27 + 200) в точке 5.

Восточная граница – от точки 5 в месте пересечения западной границы н. п. Вышнее Ольшаное с автомобильной дорогой 54 ОП РЗ 54К-90 Долгое – Вышнее Ольшаное – Кривцова Плота (с 0 + 000 по 27 + 200) на юго-запад по этой автомобильной дороге до пересечения грунтовой дорогой без названия в точке 6, далее на юго-запад по условной прямой до пересечения с грунтовой дорогой Калиновка – Шлях в точке 7, далее на юго-запад по этой грунтовой дороге через точки 8, 9 до точки 10, далее на юго-запад по условной прямой до точки 11 на грунтовой дороге Долгое – Степановка.

Южная граница – от точки 11 на грунтовой дороге Долгое – Степановка, на запад по этой грунтовой дороге до пересечения с автомобильной дорогой 54 ОП РЗ 54К-90 Долгое – Вышнее Ольшаное – Кривцова Плота (с 0 + 000 по 27 + 200) в точке 12, далее на запад по этой автомобильной дороге до пересечения с железной дорогой Ливны – Долгое в точке 13.

Западная граница – от точки 13 в месте пересечения автомобильной дороги 54 ОП РЗ 54К-90 Долгое – Вышнее Ольшаное – Кривцова Плота (с 0 + 000 по 27 + 200) с железной дорогой Ливны – Долгое на север по этой железной

дороге до пересечения с грунтовой дорогой Марьино – Вышнее Олышаное в точке 1.

Из границ зоны нагонки и натаски собак исключены территории населенных пунктов.

Сведения о характерных точках границ зоны нагонки и натаски собак Орловской областной общественной организации охотников и рыболовов в Должанском районе в системе координат МСК-57

Номер точки	Координаты, метры	
	X	Y
1	266301,14	1392920,40
2	266010,50	1393675,88
3	266708,04	1396349,36
4	266727,88	1396433,74
5	266278,82	1397525,18
6	263722,78	1395929,24
7	261800,20	1394358,94
8	261773,32	1394335,20
9	261677,42	1394231,26
10	261625,18	1394170,94
11	260433,00	1392832,20
12	260284,28	1391171,30
13	260158,00	1391083,92

5.2. Зона нагонки и натаски собак общества с ограниченной ответственностью «ОХОТХОЗЯЙСТВО КУДИНОВСКОЕ»

Северная граница – от точки 1 в месте пересечения грунтовой дороги Зябрево – Луганка – Евланово с южной границей н. п. Луганка на восток по этой границе до пересечения с южной границей н. п. Евланово, далее на восток по этой границе до пересечения с автомобильной дорогой 54 ОП РЗ 54К-10 Ливны – Евланово – Долгое (с 27 + 367 по 50 + 289) в точке 2.

Восточная граница – от точки 2 в месте пересечения южной границы н. п. Евланово с автомобильной дорогой 54 ОП РЗ 54К-10 Ливны – Евланово – Долгое (с 27 + 367 по 50 + 289) на юго-восток по автомобильной дороге 54 ОП РЗ 54К-10 Ливны – Евланово – Долгое (с 27 + 367 по 50 + 289) до пересечения с грунтовой дорогой на н. п. Зябрево в точке 3.

Южная граница – от точки 3 в месте пересечения автомобильной дороги 54 ОП РЗ 54К-10 Ливны – Евланово – Долгое (с 27 + 367 по 50 + 289) с грунтовой дорогой на н. п. Зябрево на запад по этой грунтовой дороге через н. п. Зябрево, через точки 4, 5 до пересечения с восточной границей н. п. Зиброво в точке 6, далее на север по этой границе до пересечения с грунтовой дорогой Зиброво – Зябрево в точке 7, далее на запад по этой грунтовой дороге через точку 8 до пересечения с восточной границей н. п. Зябрево в точке 9.

Западная граница – от точки 9 в месте пересечения грунтовой дороги Зиброво – Зябрево с восточной границей н. п. Зябрево на север по этой границе до пересечения с грунтовой дорогой Зябрево – Луганка – Евланово в точке 10, далее на север по этой грунтовой дороге до пересечения с южной границей н. п. Луганка в точке 1.

Из границ зоны нагонки и натаски собак исключены территории населенных пунктов.

Сведения о характерных точках границ зоны нагонки и натаски собак
общества с ограниченной ответственностью
«ОХОТХОЗЯЙСТВО КУДИНОВСКОЕ»
в системе координат МСК-57

Номер точки	Координаты, метры	
	X	Y
1	274339,46	1379775,12
2	276090,78	1381379,50
3	271104,76	1387231,64
4	271654,80	1385335,50
5	271302,92	1383986,14
6	271017,88	1383434,86
7	271288,24	1382645,38
8	271349,66	1382564,38
9	271522,62	1380388,52
10	272996,14	1379886,74

5.3. Зона нагонки и натаски собак общедоступного охотничьего угодья
в Должанском районе

Северная граница – от точки 1 в месте пересечения автомобильной дороги 54 ОП РЗ 54К-10 Ливны – Евланово – Долгое (с 27 + 367 по 50 + 289) с грунтовой автомобильной дорогой возле северо-западной границы н. п. Никольское в северо-восточном направлении по грунтовой автомобильной дороге через н. п. Никольское, Марьино, через точки 2–9 до места пересечения с железной дорогой Опытное Поле – Рогозинская в точке 10.

Восточная граница – от точки 10 в месте пересечения грунтовой автомобильной дороги около н. п. Марьино с железной дорогой Опытное Поле – Рогозинская на юг по этой железной дороге до места пересечения с границей н. п. Долгое в точке 11.

Южная граница – от точки 11 в месте пресечения железной дороги Опытное Поле – Рогозинская с границей н. п. Долгое в южном направлении по железной дороге Опытное Поле – Рогозинская до места пересечения со средней линией русла ручья без названия в н. п. Долгое, далее на запад по средней линии русла ручья без названия до места пересечения с грунтовой автомобильной дорогой, далее в северном направлении по грунтовой автомобильной дороге, затем по автомобильной дороге 54 ОП РЗ 54К-10 Ливны –

Евланово – Долгое (с 27 + 367 по 50 + 289) через точку 12 на границе н. п. Долгое до места пересечения с автомобильной дорогой 54 ОП РЗ 54К-8 Глазуновка – Малоархангельск – Колпны – Долгое (с 0 + 000 по 8 + 180) в точке 13.

Западная граница – от точки 13 в месте пересечения автомобильной дороги 54 ОП РЗ 54К-8 Глазуновка – Малоархангельск – Колпны – Долгое (с 0 + 000 по 8 + 180) с автомобильной дорогой 54 ОП РЗ 54К-10 Ливны – Евланово – Долгое (с 27 + 367 по 50 + 289) в северном направлении по автомобильной дороге 54 ОП РЗ 54К-10 Ливны – Евланово – Долгое (с 27 + 367 по 50 + 289) до места пересечения с грунтовой автомобильной дорогой возле северо-западной границы н. п. Никольское в точке 1.

Из границ зоны нагонки и натаски собак исключены территории населенных пунктов.

В границах зоны нагонки и натаски собак расположены лесные кварталы 4, 5 Должанского участкового лесничества Ливенского лесничества.

Сведения о характерных точках границ зоны нагонки и натаски собак
общедоступного охотничьего угодья в Должанском районе
в системе координат МСК-57

Номер точки	Координаты, метры	
	X	Y
1	264446,85	2183046,14
2	264545,40	2183271,33
3	264533,34	2183317,87
4	264117,89	2184733,27
5	264124,96	2184738,92
6	265247,21	2185232,45
7	265546,18	2185388,29
8	265916,43	2186132,16
9	267026,28	2187561,21
10	267140,34	2187937,86
11	258561,38	2185372,61
12	258440,20	2185311,87
13	259472,85	2185006,46

6. Залегощенский район

6.1. Зона нагонки и натаски собак общества с ограниченной ответственностью «ЛЕС»

Северная граница – от точки 1 в месте пересечения автомобильной дороги 54 ОП РЗ 54К-266 «Северный подъезд к н. п. Орел» – Лунево – Моховое (с 15+490 по 30+353) с грунтовой дорогой вблизи н. п. Казинка на юго-восток по автомобильной дороге 54 ОП РЗ 54К-266 «Северный подъезд к н. п. Орел» – Лунево – Моховое (с 15 + 490 по 30 + 353) до пересечения с грунтовой дорогой вблизи н. п. Федоровка в точке 2.

Восточная граница – от точки 2 в месте пересечения грунтовой дороги вблизи н. п. Федоровка с автомобильной дорогой 54 ОП РЗ 54К-266 «Северный подъезд к н. п. Орел» – Луново – Моховое (с 15 + 490 по 30 + 353) на юго-восток по этой автомобильной дороге до пересечения с границей н. п. Моховое в точке 3, далее в южном направлении по границе н. п. Моховое до пересечения с линией железной дороги в точке 4.

Южная граница – от точки 4 в месте пересечения границы н. п. Моховое с линией железной дороги на запад по этой железной дороге до пересечения с грунтовой дорогой в точке 5 вблизи н. п. Золотарево Третье.

Западная граница – от точки 5 в месте пересечения грунтовой дороги с линией железной дороги вблизи н. п. Золотарево Третье на север по грунтовой дороге до пересечения с границей н. п. Золотарево Третье в точке 6, далее на север по восточной границе н. п. Золотарево Третье до пересечения с грунтовой дорогой в точке 7, далее в северном направлении по грунтовой дороге через точки 8–10 до пересечения с н. п. Чижи в точке 11, далее в северном направлении по границе н. п. Чижи до пересечения с грунтовой дорогой в точке 12, далее в северном направлении по грунтовой дороге через точки 13–16 до пересечения с автомобильной дорогой 54 ОП РЗ 54К-266 «Северный подъезд к н. п. Орел» – Луново – Моховое (с 15 + 490 по 30 + 353) в точке 1.

Из границ зоны нагонки и натаски собак исключены территории населенных пунктов.

Сведения о характерных точках границ зоны нагонки и натаски собак общества с ограниченной ответственностью «ЛЕС»
в системе координат МСК-57

Номер точки	Координаты, метры	
	X	Y
1	360672,86	1318080,48
2	358690,16	1321062,52
3	357202,08	1322644,54
4	356877,08	1322957,52
5	356518,20	1315886,12
6	356568,86	1315900,62
7	357111,96	1316137,90
8	357605,50	1316290,12
9	357706,46	1316332,10
10	357736,80	1316341,38
11	357947,12	1316329,56
12	358619,76	1316581,26
13	358661,48	1316622,82
14	359317,90	1317256,04
15	359734,26	1317625,98
16	359766,26	1317652,38

6.2. Зона нагонки и натаски собак общества с ограниченной ответственностью «Заря»

Северная граница – от точки 1 в месте пересечения грунтовой дороги с административной границей Залегощенского и Свердловского районов на восток по этой грунтовой дороге через точки 2–6 до пересечения с административной границей Залегощенского и Свердловского районов в точке 7.

Восточная граница – от точки 7 в месте пересечения грунтовой дороги с административной границей Залегощенского и Свердловского районов на юг по этой административной границе до точки 8.

Южная граница – от точки 8 на административной границе Залегощенского и Свердловского районов на запад по этой административной границе до точки 9.

Западная граница – от точки 9 на административной границе Залегощенского и Свердловского районов на север по этой административной границе до пересечения с грунтовой дорогой в точке 1.

Из границ зоны нагонки и натаски собак исключены территории населенных пунктов.

Сведения о характерных точках границ зоны нагонки и натаски собак общества с ограниченной ответственностью «Заря»
в системе координат МСК-57

Номер точки	Координаты, метры	
	X	Y
1	343153,92	1313490,70
2	343494,68	1315059,98
3	343225,70	1315285,82
4	342314,46	1315184,86
5	342462,26	1315997,96
6	342021,42	1316318,82
7	341942,90	1316377,40
8	340014,18	1315206,86
9	340155,74	1313605,58

6.3. Зона нагонки и натаски собак муниципального предприятия «Охотник»

Северная граница – от точки 1 в месте пересечения грунтовой дороги с административной границей Залегощенского и Новосильского районов на юго-восток по этой административной границе до места пересечения трех административных границ Залегощенского, Новосильского и Верховского районов в точке 2.

Восточная граница – от точки 2 в месте пересечения трех административных границ Залегощенского, Новосильского и Верховского районов на юг по административной границе Залегощенского и Верховского районов до пересечения с линией железной дороги Верховье – Орел в точке 3.

Южная граница – от точки 3 в месте пересечения линии железной дороги Верховье – Орел с административной границей Залегощенского и Верховского районов на северо-запад по этой железной дороге до места пересечения с грунтовой дорогой в точке 4 вблизи н. п. Сутолка.

Западная граница – от точки 4 в месте пересечения грунтовой дороги с железной дорогой Верховье – Орел на северо-восток по грунтовой дороге через точки 5–9 до пересечения с административной границей Залегощенского и Новосильского районов в точке 1.

Из границ зоны нагонки и натаски собак исключены территории населенных пунктов.

В границах зоны нагонки и натаски собак расположены лесной квартал 39 Ломецкого участкового лесничества.

Сведения о характерных точках границ зоны нагонки и натаски собак муниципального предприятия «Охотник» в системе координат МСК-57

Номер точки	Координаты, метры	
	X	Y
1	351279,18	1351700,62
2	349037,02	1355160,62
3	346743,22	1355130,08
4	349801,70	1350818,80
5	349992,26	1350905,02
6	350002,76	1350919,94
7	350058,56	1351009,60
8	350050,64	1351284,28
9	351248,14	1351676,34

6.4. Зона нагонки и натаски собак общедоступного охотничьего угодья в Залегощенском районе

Северная граница – от точки 1 в месте пересечения линии железной дороги Верховье – Орёл с восточной границей н. п. Залегощь в юго-восточном направлении по железной дороге Верховье – Орёл через н. п. Крючки, Хоботиловка, Васильевка, Сутолка до места пересечения с административной границей Верховского и Залегощенского районов в точке 2.

Восточная граница – от точки 2 в месте на пресечения железной дороги Верховье – Орёл с административной границей Верховского и Залегощенского районов сначала в южном, а затем в западном направлении по административной границе Верховского и Залегощенского районов до места пересечения со средней линией русла р. Неручь в точке 3.

Южная граница – от точки 3 в месте пересечения административной границы Верховского и Залегощенского районов со средней линией русла р. Неручь в западном направлении по средней линии русла р. Неручь до места впадения р. Залегощь в точке 4, далее в северо-западном направлении по

средней линии русла р. Залегощь через точки 5–9 до места впадения р. Ольшанец в точке 10.

Западная граница – от точки 10 в месте впадения р. Ольшанец в р. Залегощь в северо-западном направлении по средней линии русла р. Залегощи через точки 11–13 до места пересечения с условной прямой в точке 14, далее в северо-восточном направлении по условной прямой до места ее пересечения с восточной границей н. п. Залегощь в точке 15, далее в северо-восточном направлении по восточной границе н. п. Залегощь до пересечения с линией железной дороги Верховье – Орёл в точке 1.

Из границ зоны нагонки и натаски собак исключены территории населенных пунктов.

В границах зоны нагонки и натаски собак расположены лесной квартал 40, 41 Ломецкого лесничества.

Сведения о характерных точках границ зоны нагонки и натаски собак общедоступного охотничьего угодья в Залегощенском районе в системе координат МСК-57

Номер точки	Координаты, метры	
	X	Y
1	350927,22	1346190,62
2	346743,22	1355130,08
3	344410,34	1351977,04
4	344551,77	1351462,92
5	346564,37	1349710,47
6	346527,91	1349664,99
7	346527,91	1349624,42
8	346554,37	1349591,79
9	346636,34	1349545,37
10	347349,55	1348608,26
11	348358,94	1347438,80
12	348737,48	1347153,08
13	348783,75	1346932,71
14	350806,05	1346086,39
15	350854,56	1346127,04

7. Знаменский район

7.1. Зона нагонки и натаски собак Орловской областной общественной организации охотников и рыболовов в Знаменском районе

Северная граница – от точки 1 в месте пересечения автомобильной дороги 54 ОП РЗ 54К-299 «Орел – Знаменское» – Жидкое – Прилепы (с 0 + 004 по 3 + 994) с грунтовой дорогой Селихово – Жидкое на восток по этой автомобильной дороге через н. п. Жидкое до пересечения с автомобильной дорогой 54 ОП РЗ 54К-16 Орел – Знаменское (с 30 + 890 по 45 + 752) в точке 2.

Восточная граница – от точки 2 в месте пересечения автомобильной дороги 54 ОП РЗ 54К-299 «Орел – Знаменское» – Жидкое – Прилепы (с 0 + 004 по 3 + 994) с автомобильной дорогой 54 ОП РЗ 54К-16 Орел – Знаменское (с 30 + 890 по 45 + 752) на юг по автомобильной дороге 54 ОП РЗ 54К-16 Орел – Знаменское (с 30 + 890 по 45 + 752) через н. п. Павловские Хутора до пересечения с грунтовой дорогой Кофаново – Павловские хутора в точке 3.

Южная граница – от точки 3 в месте пересечения автомобильной дороги 54 ОП РЗ 54К-16 Орел – Знаменское (с 30 + 890 по 45 + 752) с грунтовой дорогой Кофаново – Павловские хутора на юго-запад по этой грунтовой дороге через точки 4, 5 до пересечения с грунтовой дорогой Селихово – Жидкое в точке 6.

Западная граница – от точки 6 в месте пересечения грунтовой дороги Кофаново – Павловские хутора с грунтовой дорогой Селихово – Жидкое на северо-запад по грунтовой дороге Селихово – Жидкое через точки 7, 8 до пересечения с автомобильной дорогой 54 ОП РЗ 54К-299 «Орел – Знаменское» – Жидкое – Прилепы (с 0 + 004 по 3 + 994) в точке 1.

Из границ зоны нагонки и натаски собак исключены территории населенных пунктов.

Сведения о характерных точках границ зоны нагонки и натаски собак Орловской областной общественной организации охотников и рыболовов в Знаменском районе в системе координат МСК-57

Номер точки	Координаты, метры	
	X	Y
1	389767,00	1263314,46
2	390670,40	1264784,06
3	388451,66	1267793,26
4	387623,80	1266846,08
5	387067,28	1266360,48
6	386229,88	1265603,98
7	387012,68	1265105,98
8	389071,72	1263739,90

8. Колпнянский район

8.1. Зона нагонки и натаски собак Орловской областной общественной организации охотников и рыболовов в Колпнянском районе

Северная граница – от точки 1 на административной границе Покровского и Колпнянского районов у н. п. Маркино на восток по административной границе Покровского и Колпнянского районов до пересечения с автомобильной дорогой 54 ОП РЗ 54К-11 Дросково – Колпны (с 13 + 650 по 31 + 400) в точке 2.

Восточная граница – от точки 2 в месте пересечения административной границы Покровского и Колпнянского районов с автомобильной дорогой 54 ОП РЗ 54К-11 Дросково – Колпны (с 13 + 650 по 31 + 400) на юг по этой

автомобильной дороге чрез н. п. Павловка до пересечения с грунтовой дорогой Сергеевка – Павловка в точке 3.

Южная граница – от точки 3 в месте пересечения автомобильной дороги 54 ОП РЗ 54К-11 Дросково – Колпны (с 13 + 650 по 31 + 400) с грунтовой дорогой Сергеевка – Павловка на запад по этой грунтовой дороге через точки 4, 5, 6 до пересечения с грунтовой дорогой Сергеевка – Маркино в точке 7, далее на запад по этой грунтовой дороге до пересечения с грунтовой дорогой без названия в точке 8.

Западная граница – от точки 8 в месте пересечения грунтовой дороги Сергеевка – Маркино с грунтовой дорогой без названия на север по грунтовой дороге Сергеевка – Маркино через точки 9, 10 до пересечения с западной границей н. п. Маркино, далее на восток по этой границе до пересечения с грунтовой дорогой Сергеевка – Маркино в точке 11, далее на север по этой грунтовой дороге до точки 12 у административной границы Покровского и Колпнянского районов, далее на север по условной прямой до точки 1 на административной границе Покровского и Колпнянского районов.

Из границ зоны нагонки и натаски собак исключены территории населенных пунктов.

В границах зоны нагонки и натаски собак расположены лесные кварталы 3, 6 Колпнянского участкового лесничества Ливенского лесничества.

Сведения о характерных точках границ зоны нагонки и натаски собак
Орловской областной общественной организации охотников и рыболовов
в Колпнянском районе в системе координат МСК-57

Номер точки	Координаты, метры	
	X	Y
1	293789,80	1355332,16
2	293524,36	1359390,50
3	288696,26	1358944,82
4	288670,76	1358843,12
5	288631,08	1358243,68
6	288629,38	1358210,24
7	288523,54	1356893,92
8	289573,68	1355267,60
9	292176,54	1355614,08
10	292443,68	1356058,90
11	293533,20	1355729,18
12	292446,74	1356064,30

8.2. Зона нагонки и натаски собак общедоступного охотничьего угодья в Колпнянском районе

Северная граница – от точки 1 в месте пересечения автомобильной дороги 54 ОП РЗ 54К-11 Дросково – Колпны (с 13 + 650 по 31 + 400) с грунтовой автомобильной дорогой возле н. п. Хорошевка в восточном

направлении, затем в северном направлении по грунтовой автомобильной дороге через точки 2–5 до места пересечения с условной прямой в точке 6, далее в юго-восточном направлении по условной прямой до места пересечения со средней линией русла р. Кривец в точке 7.

Восточная граница – от точки 7 в месте пересечения условной прямой от грунтовой автомобильной дороги со средней линией русла р. Кривец в юго-восточном направлении по средней линии русла р. Кривец через точки 8–12 до места пересечения с грунтовой автомобильной дорогой возле н. п. Ярище в точке 13.

Южная граница – от точки 13 в месте пересечения грунтовой автомобильной дороги возле н. п. Ярище со средней линией русла р. Кривец в западном направлении по грунтовой автомобильной дороге через н. п. Ярище, Теменское, через точки 14–22 до места пересечения с северо-восточной границей н. п. Колпна в точке 23, далее в западном, а затем в северном направлении по северной границе н. п. Колпна до места пересечения с автомобильной дорогой 54 ОП РЗ 54К-11 Дросково – Колпны (с 13 + 650 по 31 + 400) в точке 24.

Западная граница – от точки 24 в месте пересечения северной границы н. п. Колпна с автомобильной дорогой 54 ОП РЗ 54К-11 Дросково – Колпны (с 13 + 650 по 31 + 400) на север по этой автомобильной дороге через н. п. Нижнее Карлово до пересечения с грунтовой автомобильной дорогой возле н. п. Хорошевка в точке 1.

Из границ зоны нагонки и натаски собак исключены территории населенных пунктов.

В границах зоны нагонки и натаски собак расположены лесные кварталы 26, 27 Колпнянского участкового лесничества Ливенского лесничества.

Сведения о характерных точках границ зоны нагонки и натаски собак общедоступного охотничьего угодья в Колпнянском районе в системе координат МСК-57

Номер точки	Координаты, метры	
	X	Y
1	2	3
1	284128,71	1359408,99
2	284028,24	1360597,99
3	283706,34	1361237,35
4	283590,57	1361450,17
5	283641,76	1361435,61
6	284031,75	1361477,42
7	283966,56	1361678,54
8	282849,49	1362685,02
9	282713,65	1362911,69
10	282535,85	1362990,86
11	279722,04	1364833,19
12	279344,90	1364921,53
13	279333,70	1364928,32

1	2	3
14	278875,45	1363951,05
15	277788,49	1362364,24
16	277889,31	1361476,51
17	277974,81	1360796,80
18	277983,25	1360734,34
19	278003,67	1360522,12
20	277929,75	1360068,40
21	277929,30	1360065,95
22	277629,56	1359249,01
23	277570,51	1358749,39
24	278332,21	1356197,64

9. Корсаковский район

9.1. Зона нагонки и натаски собак индивидуального предпринимателя Савина Валерия Михайловича

Северная граница – от точки 1 на автомобильной дороге 54 ОП РЗ 54К-259 «Корсаково – Войново – Жилино» – Новомалиново – «Новосиль – Корсаково – Орлик» (с 0 + 000 по 8 + 462) в восточном направлении по этой автомобильной дороге до пересечения с автомобильной дорогой 54 ОП РЗ 54К-15 Новосиль – Корсаково – Орлик (с 26 + 564 по 53 + 015) в точке 2.

Восточная граница – от точки 2 в месте пересечения автомобильной дороги 54 ОП РЗ 54К-259 «Корсаково – Войново – Жилино» – Новомалиново – «Новосиль – Корсаково – Орлик» (с 0 + 000 по 8 + 462) с автомобильной дорогой 54 ОП РЗ 54К-15 Новосиль – Корсаково – Орлик (с 26 + 564 по 53 + 015) в южном направлении по автомобильной дороге 54 ОП РЗ 54К-15 Новосиль – Корсаково – Орлик (с 26 + 564 по 53 + 015) до пересечения с лесополосой в точке 3.

Южная граница – от точки 3 в месте пересечения лесополосы с автомобильной дорогой 54 ОП РЗ 54К-15 Новосиль – Корсаково – Орлик (с 26 + 564 по 53 + 015) в западном направлении по южной границе лесополосы до пересечения с грунтовой дорогой в точке 4, далее в северном направлении по этой грунтовой дороге через точку 5 до пересечения с лесной поймой в точке 6, далее в западном направлении по южной границе лесной поймы до точки 7.

Западная граница – от точки 7 в месте пересечения грунтовой дороги с лесной поймой в северо-западном направлении по условной прямой до пресечения с грунтовой дорогой в точке 8, далее в северном направлении по этой грунтовой дороге через точку 9 до точки 10, далее в северном направлении по условной прямой до точки 11 на левом притоке 1-го порядка р. Зуши, далее в северном направлении по средней линии русла левого притока 1-го порядка р. Зуши до точки 12, далее в северном направлении по условной прямой до исходной точки 1 на автодороге 54 ОП РЗ 54К-259 «Корсаково – Войново – Жилино» – Новомалиново – «Новосиль – Корсаково – Орлик» (с 0 + 000 по 8 + 462).

Из границ зоны нагонки и натаски собак исключены территории населенных пунктов и лесные кварталы 11, 47 Новосильского лесничества Корсаковского участкового лесничества.

Сведения о характерных точках границ зоны нагонки и натаски собак индивидуального предпринимателя Савина Валерия Михайловича в системе координат МСК-57

Номер точки	Координаты, метры	
	X	Y
1	386639,90	1373498,56
2	386707,50	1375762,62
3	383734,16	1376223,78
4	383652,16	1375361,56
5	383944,18	1375339,40
6	383803,76	1374778,14
7	383620,30	1374017,00
8	383815,82	1373935,24
9	384276,02	1373976,26
10	384725,08	1373874,52
11	384983,52	1373844,18
12	385914,08	1373520,16

9.2. Зона нагонки и натаски собак общественной организации «Корсаковское районное общество охотников и рыболовов»

Северная граница – от точки 1 в месте пересечения н. п. Успеновка с административной границей Тульской и Орловской областей в восточном направлении по этой административной границе до точки 2.

Восточная граница – от точки 2 на административной границе Орловской и Тульской областей в южном направлении по административной границе Орловской и Тульской областей до пересечения с грунтовой автомобильной дорогой в точке 3.

Южная граница – от точки 3 в месте пересечения грунтовой автомобильной дороги с административной границей Орловской и Тульской областей в западном направлении по грунтовой автомобильной дороге через точки 4–12 до пересечения с грунтовой дорогой в точке 13.

Западная граница – от точки 13 в месте пересечения грунтовых дорог в северном направлении по грунтовой дороге через точки 14–28 до пересечения с границей н. п. Успеновка в точке 29, далее в северном направлении по южной, а затем по восточной границе н. п. Успеновка до пересечения с административной границей Тульской и Орловской областей в исходной точке 1.

Из границ зоны нагонки и натаски собак исключены территории населенных пунктов.

Сведения о характерных точках границ зоны нагонки и натаски собак

общественной организации «Корсаковское районное общество охотников и рыболовов» в системе координат МСК-57

Номер точки	Координаты, метры	
	X	Y
1	393175,58	1385050,60
2	394981,62	1390675,80
3	385693,66	1389862,82
4	386168,22	1388713,04
5	386236,48	1388584,24
6	386605,74	1387403,38
7	386631,00	1387378,22
8	386655,44	1387318,14
9	386746,88	1387085,36
10	386793,14	1386926,96
11	386875,34	1386680,30
12	386949,54	1386363,50
13	386972,42	1383474,42
14	387281,80	1383459,66
15	387290,40	1383414,02
16	387389,38	1383300,72
17	387397,22	1383310,77
18	387574,62	1383475,70
19	387860,72	1383674,74
20	387883,12	1383685,40
21	388649,40	1384122,92
22	388895,24	1384261,80
23	389463,56	1384813,74
24	392039,92	1385059,76
25	392672,48	1385021,86
26	392666,64	1384987,88
27	392654,06	1384955,84
28	392682,32	1384958,78
29	392699,70	1384958,52

10. Краснозоренский район

10.1. Зона натаски и нагонки собак общества с ограниченной ответственностью Краснозоренское охотхозяйство «КАТЮША»

Северная граница – от точки 1 в месте пересечения автомобильной дороги 54 ОП РЗ 54К-6 Залегощь – Верховье – Хомутово – Красная Заря (с 12 + 000 по 24 + 340; с 29 + 050 по 30 + 187; с 30 + 209 по 35 + 450) с грунтовой автомобильной дорогой в юго-восточном направлении по автомобильной дороге 54 ОП РЗ 54К-6 Залегощь – Верховье – Хомутово – Красная Заря (с 12 + 000 по 24 + 340; с 29 + 050 по 30 + 187; с 30 + 209 по 35 + 450) до н. п. Красная Заря в точке 2.

Восточная граница – от точки 2, расположенной на пересечении автомобильной дороги 54 ОП РЗ 54К-6 Залегощь – Верховье – Хомутово – Красная Заря (с 12 + 000 по 24 + 340; с 29 + 050 по 30 + 187; с 30 + 209 по 35 + 450) и н. п. Красная Заря, в южном направлении по границе н. п. Красная Заря и Россошенский до пересечения с грунтовой автомобильной дорогой в точке 3.

Южная граница – от точки 3, расположенной на пересечении грунтовой автомобильной дороги и границы н. п. Россошенский в западном направлении по грунтовой автомобильной дороге через точки 4–7 до пересечения с другой грунтовой автомобильной дорогой в точке 8.

Западная граница – от точки 8, расположенной на пересечении грунтовых автомобильных дорог, в северном направлении по грунтовой автомобильной дороге через точки 9–13 до пересечения с автомобильной дорогой 54 ОП РЗ 54К-6 Залегощь – Верховье – Хомутово – Красная Заря (с 12 + 000 по 24 + 340; с 29 + 050 по 30 + 187; с 30 + 209 по 35 + 450) в точке 1.

Из границ зоны нагонки и натаски собак исключены территории населенных пунктов.

В границах зоны нагонки и натаски собак расположены лесные кварталы 22, 23, 24 Ливенского лесничества Краснозороенского участкового лесничества.

Сведения о характерных точках границ зоны нагонки и натаски собак общества с ограниченной ответственностью Краснозороенское охотхозяйство «КАТЮША» в системе координат МСК-57

Номер точки	Координаты, метры	
	X	Y
1	341442,34	2193139,29
2	339245,13	2195321,75
3	337371,32	2194175,44
4	337381,81	2194156,53
5	338054,18	2192594,21
6	338141,54	2192498,75
7	338661,92	2191734,75
8	338674,66	2191717,27
9	339627,79	2192800,19
10	339654,37	2192809,53
11	340542,72	2192997,52
12	341286,67	2193067,13
13	341363,57	2193088,95

10.2. Зона натаски и нагонки собак общедоступного охотничьего угодья в Краснозороенском районе

Северная граница – от точки 1 в месте пересечения автомобильной дороги 54 ОП РЗ 54К-12 Ливны – Красная Заря (с 24 + 450 по 46 + 764) с железной дорогой Измалково – Красная Заря в восточном направлении по железной дороге Измалково – Красная Заря через н. п. Гриневка, Россошное до

места пересечения с автомобильной дорогой 54 ОП РЗ 54К-138 «Красная Заря – Измалково» – Шатилово (с 0 + 000 по 4 + 000) в точке 2.

Восточная граница – от точки 2 в месте пересечения автомобильной дороги 54 ОП РЗ 54К-138 «Красная Заря – Измалково» – Шатилово (с 0 + 000 по 4 + 000) с железной дорогой Измалково – Красная Заря в юго-западном направлении по автомобильной дороге 54 ОП РЗ 54К-138 «Красная Заря – Измалково» – Шатилово (с 0 + 000 по 4 + 000) до места пересечения с южной границей н. п. Шатилово и грунтовой автомобильной дорогой в точке 3, далее в юго-западном направлении по грунтовой автомобильной дороге через точки 4–6 до места пересечения с автомобильной дорогой 54 ОП РЗ 54К-12 Ливны – Красная Заря (с 24 + 450 по 46 + 764) в точке 7.

Южная граница – от точки 7 в месте пересечения автомобильной дороги 54 ОП РЗ 54К-12 Ливны – Красная Заря (с 24 + 450 по 46 + 764) с грунтовой автомобильной дорогой в западном направлении по автомобильной дороге 54 ОП РЗ 54К-12 Ливны – Красная Заря (с 24 + 450 по 46 + 764) до места пересечения с автомобильной дорогой 54 ОП РЗ 54К-132 «Ливны – Красная Заря» – Щербачи (с 0 + 000 по 14 + 000) в точке 8.

Западная граница – от точки 8 в месте пересечения автомобильной дороги 54 ОП РЗ 54К-132 «Ливны – Красная Заря» – Щербачи (с 0 + 000 по 14 + 000) с автомобильной дорогой 54 ОП РЗ 54К-12 Ливны – Красная Заря (с 24 + 450 по 46 + 764) в северном направлении по автомобильной дороге 54 ОП РЗ 54К-12 Ливны – Красная Заря (с 24 + 450 по 46 + 764) до места пересечения с железной дорогой Измалково – Красная Заря в точке 1.

Из границ зоны нагонки и натаски собак исключены территории населенных пунктов.

В границах зоны нагонки и натаски собак расположены лесные кварталы 35–37, 43, 44, 57 Краснозоренского участкового лесничества Ливенского лесничества.

Сведения о характерных точках границ зоны нагонки и натаски собак общедоступного охотничьего угодья в Краснозоренском районе в системе координат МСК-57

Номер точки	Координаты, метры	
	X	Y
1	337475,91	2196000,07
2	336941,27	2203253,36
3	334941,98	2202313,87
4	332714,37	2201099,83
5	332375,68	2200920,16
6	331281,72	2200414,56
7	329677,75	2199885,75
8	333667,59	2195709,64

11.1. Зона натаски и нагонки собак общества с ограниченной ответственностью «МАГНАТ»

Северная граница – от точки 1 в месте впадения ручья без названия в р. Оку по средней линии русла ручья без названия мимо н. п. Конотоп через точки 2, 3 до точки 4, далее в северо-восточном направлении по условной прямой до точки 5 на административной границе Кромского и Свердловского районов.

Восточная граница – от точки 5 на административной границе Кромского и Свердловского районов в южном, далее северо-восточном, далее в общем южном направлении по этой административной границе до пересечения с административной границей Глазуновского района в точке 6.

Южная граница – от точки 6 в месте пересечения административных границ Кромского, Глазуновского и Свердловского районов в западном направлении по административной границе Кромского и Глазуновского районов до пересечения с р. Окой в точке 7.

Западная граница – от точки 7 в месте пересечения административной границы Кромского и Глазуновского районов с р. Окой в северо-западном направлении по средней линии русла р. Оки до пересечения с ручьем без названия в исходной точке 1.

Из границ зоны нагонки и натаски собак исключены территории населенных пунктов.

Сведения о характерных точках границ зоны натаски и нагонки собак общества с ограниченной ответственностью «МАГНАТ» в системе координат МСК-57

Номер точки	Координаты, метры	
	X	Y
1	310910,80	1285388,32
2	311058,68	1285375,24
3	312944,28	1287570,30
4	313876,94	1288252,94
5	314118,18	1288643,40
6	310258,66	1290815,78
7	310559,06	1286960,28

11.2. Зона натаски и нагонки собак Орловской областной общественной организации охотников и рыболовов в Кромском районе

Северная граница – от точки 1 в месте пересечения железной дороги с автомобильной дорогой М-2 «Крым» в северо-восточном направлении по этой автомобильной дороге до пересечения с автомобильной дорогой 54К-54 («Глазуновка – Тросна» – Богородское – Кромь) в точке 2.

Восточная граница – от точки 2 в месте пересечения автомобильной дороги 54К-54 («Глазуновка – Тросна» – Богородское – Кромь)

с автомобильной дорогой М-2 «Крым» в юго-восточном направлении по автомобильной дороге 54К-54 («Глазуновка – Тросна» – Богородское – Кромь) до пересечения с границей н. п. Загнинецкий Хутор в точке 3, далее в южном направлении по границе н. п. Загнинецкий Хутор до пересечения с р. Речицей в точке 4, далее в юго-западном направлении по средней линии русла р. Речицы до пересечения с ручьем без названия в точке 5, далее в южном направлении по средней линии русла ручья без названия вдоль балки до пересечения с грунтовой дорогой в точке 6.

Южная граница – от точки 6 в месте пересечения ручья без названия с грунтовой дорогой в западном направлении по этой грунтовой дороге до пересечения с грунтовой дорогой в точке 7, далее в северо-западном направлении до пересечения с автомобильной дорогой М-2 «Крым» в точке 8.

Западная граница – от точки 8 в месте пересечения автомобильной дороги М-2 «Крым» с грунтовой дорогой в северном направлении по автомобильной дороге М-2 «Крым» до пересечения с железной дорогой в точке 1.

Из границ зоны нагонки и натаски собак исключены территории населенных пунктов.

Сведения о характерных точках границ зоны нагонки и натаски собак
Орловской областной общественной организации охотников и рыболовов
в Кромском районе в системе координат МСК-57

Номер точки	Координаты, метры	
	X	Y
1	321180,62	1268282,02
2	324822,46	1272590,06
3	323296,24	1274367,36
4	322421,18	1274726,10
5	322801,54	1273136,24
6	318268,76	1273047,30
7	317513,98	1269250,66
8	317741,04	1268934,64

11.3. Зона натаски и нагонки собак общедоступного охотничьего угодья в Кромском районе

Северная граница – от точки 1 в месте пересечения юго-восточной границы н. п. Михайловский с грунтовой автомобильной дорогой в северном направлении по восточной границе н. п. Михайловский до места пересечения со средним руслом р. Недны в точке 2, далее в восточном направлении по средней линии русла р. Недны через точки 3–7 до места пересечения с автомобильной дорогой М-2 «Крым» в точке 8.

Восточная граница – от точки 8 в месте пересечения автомобильной дороги М-2 «Крым» и средней линией русла р. Недны в южном направлении по автомобильной дороге М-2 «Крым» до места пересечения с автомобильной дорогой 54 ОП РЗ 54К-9 «Москва – Киев» – Комаричи – Дмитровск

Орловский – Кромы в границах Орловской области (с 78 + 189 по 93 + 725; с 93 + 800 по 95 + 555) в точке 9.

Южная граница – от точки 9 в месте пересечения автомобильной дороги М-2 «Крым» с автомобильной дорогой 54 ОП РЗ 54К-9 «Москва – Киев» – Комаричи – Дмитровск Орловский – Кромы в границах Орловской области (с 78 + 189 по 93 + 725; с 93 + 800 по 95 + 555) в юго-западном направлении по автомобильной дороге 54 ОП РЗ 54К-9 «Москва – Киев» – Комаричи – Дмитровск Орловский – Кромы в границах Орловской области (с 78 + 189 по 93 + 725; с 93 + 800 по 95 + 555) до места пересечения с автомобильной дорогой 54 ОП РЗ 54К-142 «Дмитровск – Кромы» – Кутафино – Красная Роща (с 0 + 000 по 12 + 953) в точке 10.

Западная граница – от точки 10 в месте пересечения автомобильной дороги 54 ОП РЗ 54К-9 «Москва – Киев» – Комаричи – Дмитровск Орловский – Кромы в границах Орловской области (с 78 + 189 по 93 + 725; с 93 + 800 по 95 + 555) с автомобильной дорогой 54 ОП РЗ 54К-142 «Дмитровск – Кромы» – Кутафино – Красная Роща (с 0 + 000 по 12 + 953) в северо-западном направлении по автомобильной дороге 54 ОП РЗ 54К-142 «Дмитровск – Кромы» – Кутафино – Красная Роща (с 0 + 000 по 12 + 953) до места пересечения со средней линией русла ручья без названия возле н. п. Колки в точке 11, далее в северо-восточном направлении по средней линии русла ручья без названия до места впадения в р. Кромы в точке 12, далее в западном направлении по средней линии русла р. Кромы до места пересечения с восточной границей н. п. Глиники в точке 13, далее в северо-западном направлении по условной прямой 547 м до места пересечения с грунтовой автомобильной дорогой в н. п. Глиники в точке 14, далее в северном направлении по грунтовой автомобильной дороге до места пересечения с автомобильной дорогой 54 ОП РЗ 54К-148 Кромы – Глиники (с 0 + 018 по 6 + 380), далее в восточном направлении по автомобильной дороге 54 ОП РЗ 54К-148 Кромы – Глиники (с 0 + 018 по 6 + 380) до места пересечения с грунтовой автомобильной дорогой в н. п. Глиники, далее в северном направлении по грунтовой автомобильной дороге до места пересечения с северной границей н. п. Глиники в точке 15, далее в северо-западном направлении по грунтовой автомобильной дороге через точки 16–18 до места пересечения с грунтовой автомобильной дорогой возле северо-восточной границы н. п. Красный Пахарь в точке 19, далее в восточном направлении по грунтовой автомобильной дороге до точки 20, далее в северном направлении по грунтовой автомобильной дороге до места пересечения с юго-восточной границей н. п. Михайловский в точке 1.

Из границ зоны нагонки и натаски собак исключены территории населенных пунктов.

Сведения о характерных точках границ зоны нагонки и натаски собак общедоступного охотничьего угодья в Кромском районе в системе координат

МСК-57

Номер точки	Координаты, метры	
	X	Y
1	329549,63	1259584,45
2	329853,18	1260098,09
3	329460,03	1261454,88
4	329277,92	1261856,49
5	329005,19	1262983,68
6	328822,83	1263319,11
7	328390,04	1265550,30
8	328390,33	1265563,01
9	323523,05	1266096,54
10	319511,68	1261863,96
11	321561,81	1261148,28
12	322742,50	1261641,34
13	322786,63	1261256,52
14	323157,29	1261146,96
15	324993,37	1260972,17
16	326378,77	1260330,98
17	327423,52	1259325,52
18	327834,07	1259122,43
19	328210,78	1258957,04
20	328188,98	1259029,57

12. Ливенский район

12.1. Зона нагонки и натаски собак общества с ограниченной ответственностью «Охотничье хозяйство «Ливенское»

Северная граница – от точки 1 в месте пересечения руч. Мокречек с р. Сосной на юг по средней линии русла руч. Мокречек до пересечения с северной границей н. п. Редькино в точке 2.

Восточная граница – от точки 2 в месте пересечения руч. Мокречек с северной границей н. п. Редькино на запад по этой границе до пересечения с грунтовой дорогой Редькино – Шебаново в точке 3, далее на юго-запад по этой грунтовой дороге через точки 4, 5 до пересечения с северной границей н. п. Введенское в точке 6.

Южная граница – от точки 6 в месте пересечения грунтовой дороги Редькино – Шебаново с северной границей н. п. Введенское на запад по этой дороге через точки 7, 8 до пересечения с грунтовой дорогой Шебаново – Вязовик в точке 9, далее на запад по грунтовой дороге Шебаново – Вязовик до пересечения с р. Сосной в точке 10.

Западная граница – от точки 10 в месте пересечения грунтовой дороги Введенское – Вязовик с р. Сосной на север по средней линии русла р. Сосны до пересечения с руч. Мокречек в точке 1.

Из границ зоны нагонки и натаски исключены территории населенных пунктов.

Сведения о характерных точках границ зоны нагонки и натаски собак
общества с ограниченной ответственностью «Охотничье хозяйство
«Ливенское» в системе координат МСК-57

Номер точки	Координаты, метры	
	X	Y
1	289293,02	1381378,64
2	287045,92	1382888,66
3	285609,68	1382637,88
4	285396,26	1382231,76
5	285213,82	1382082,78
6	284438,96	1381649,84
7	284390,44	1381587,48
8	284379,42	1381567,38
9	284074,94	1381072,20
10	284368,54	1378096,84

12.2. Зона нагонки и натаски собак Орловской областной общественной
организации охотников и рыболовов в Ливенском районе

Северная граница – от точки 1 в месте пересечения р. Сосны с административной границей города Ливны на восток по административной границе города Ливны до пересечения с границей н. п. Беломестное в точке 2.

Восточная граница – от точки 2 в месте пересечения административной границы города Ливны с границей н. п. Беломестное на юг по границе н. п. Беломестное до пересечения с автомобильной дорогой 54 ОП РЗ 54К-10 Ливны – Евланово – Долгое (с 27 + 367 по 50 + 289) в точке 3, далее на юг по этой автомобильной дороге через н. п. Барково до пересечения с железной дорогой в точке 4.

Южная граница – от точки 4 в месте пересечения автомобильной дороги 54 ОП РЗ 54К-10 Ливны – Евланово – Долгое (с 27 + 367 по 50 + 289) с железной дорогой на запад по этой автомобильной дороге до пересечения с автомобильной дорогой 54 ОП РЗ 54К-189 Росстани – Коротыш (с 0 + 000 по 2 + 705; с 2 + 727 по 4 + 540), далее на северо-запад по автомобильной дороге 54 ОП РЗ 54К-189 Росстани – Коротыш (с 0 + 000 по 2 + 705; с 2 + 727 по 4 + 540) до пересечения с границей н. п. Коротыш в точке 5, далее на север по границе н. п. Коротыш до точки 6 у р. Сосны, далее на север по условной прямой до точки 7 на р. Сосне.

Западная граница – от точки 7 на р. Сосне на северо-восток по средней линии русла р. Сосны до пересечения с административной границей города Ливны в точке 1.

Из границ зоны нагонки и натаски исключены территории населенных пунктов.

В границах зоны нагонки и натаски собак расположены лесные кварталы 23, 24 Никольского участкового лесничества Ливенского лесничества.

Сведения о характерных точках границ зоны нагонки и натаски собак
Орловской областной общественной организации охотников и рыболовов
в Ливенском районе в системе координат МСК-57

Номер точки	Координаты, метры	
	X	Y
1	298626,00	1388460,52
2	297111,48	1392995,34
3	296892,24	1392841,56
4	291355,54	1389404,30
5	293385,24	1385822,86
6	295260,88	1384423,72
7	295295,58	1384405,70

12.3. Зона нагонки и натаски собак общедоступного охотничьего угодья
в Ливенском районе, участок № 1

Северная граница – от точки 1 в месте пересечения грунтовых автомобильных дорог возле южной границы н. п. Жилёло, в северо-восточном направлении по грунтовой автомобильной дороге до пересечения с юго-восточной границей н. п. Жилёло в точках 2–3, далее в северо-восточном направлении по грунтовой автомобильной дороге через точки 4–8 до места пересечения с грунтовой автомобильной дорогой в точке 9.

Восточная граница – от точки 9 в месте пересечения грунтовых автомобильных дорог в южном направлении через точки 10–14 до места пересечения грунтовых автомобильных дорог вблизи н. п. Козьминка в точке 15.

Южная граница – от точки 15 в месте пересечения грунтовых автомобильных дорог вблизи н. п. Козьминка в западном направлении по грунтовой автомобильной дороге через точки 16–19 до места пересечения грунтовой автомобильной дороги с автомобильной дорогой 54 ОП РЗ 54К-195 «Орел – Тамбов» – Совхозный – Липовец (с 0 + 020 по 4 + 760) в точке 20, далее в юго-западном направлении по автомобильной дороге 54 ОП РЗ 54К-195 «Орел – Тамбов» – Совхозный – Липовец (с 0 + 020 по 4 + 760) до места пересечения с автомобильной дорогой 00 ОП ФЗ Р-119 (СНГ) Орел – Ливны – Елец – Липецк – Тамбов в точке 21, далее в северо-западном направлении по автомобильной дороге 00 ОП ФЗ Р-119 (СНГ) Орел - Ливны - Елец - Липецк – Тамбов до места пересечения автомобильной дороги 00 ОП ФЗ Р-119 (СНГ) Орел – Ливны – Елец – Липецк – Тамбов со смежной административной границей городского округа города Ливны и Ливенского района в точке 22.

Западная граница – от точки 22 в месте пересечения смежной административной границы городского округа города Ливны и Ливенского района с автомобильной дорогой 00 ОП ФЗ Р-119 (СНГ) Орел – Ливны – Елец – Липецк – Тамбов, в северном направлении по смежной административной границе городского округа города Ливны и Ливенского района до места ее пересечения со средней линией русла руч. Сербаловка в точке 23, далее в северо-восточном направлении по средней линии русла руч. Сербаловка через

точки 24–27 до места пересечения средней линии русла руч. Сербаловка с грунтовой автомобильной дорогой возле юго-восточной границы н. п. Комсомольский в точке 28, далее в северном, восточном, а затем в северном направлении по грунтовой автомобильной дороге через н. п. Комсомольский, Каменево, через точки 29–42 до места пересечения грунтовых автомобильных дорог возле южной границы н.п. Жилёло в точке 1.

Из границ зоны нагонки и натаски исключены территории населенных пунктов.

Сведения о характерных точках границ зоны нагонки и натаски собак общедоступного охотничьего угодья в Ливенском районе, участок № 1 в системе координат МСК-57

Номер точки	Координаты, метры	
	X	Y
1	2	3
1	307159,22	2196676,87
2	307182,11	2196718,77
3	307395,39	2196886,37
4	307290,47	2198222,25
5	307244,17	2198254,28
6	307003,69	2198577,24
7	307716,30	2199613,90
8	307271,28	2200549,66
9	306834,67	2201319,30
10	305988,21	2200972,23
11	305991,90	2200916,64
12	304291,50	2200215,14
13	303738,38	2200002,40
14	302785,29	2200026,68
15	301761,76	2200058,66
16	301704,32	2200009,31
17	301730,15	2198749,88
18	301732,50	2198669,27
19	301571,02	2197259,23
20	301235,90	2196366,89
21	297675,48	2193319,25
22	297719,44	2193291,40
23	300920,01	2192668,94
24	302091,03	2193855,16
25	302096,07	2193858,69
26	302111,90	2193936,91
27	302293,66	2194925,02
28	302428,01	2196148,67
29	302622,67	2196068,06
30	302673,55	2196028,07
31	303107,24	2196967,67
32	304122,86	2197167,88
33	304687,20	2197507,51

1	2	3
34	304713,70	2197532,87
35	304730,46	2197548,92
36	304807,54	2197622,71
37	304849,64	2197662,50
38	305443,42	2197893,19
39	305533,96	2197865,54
40	305692,97	2197803,35
41	305783,65	2197746,36
42	306152,84	2197453,13

13. Малоархангельский район

13.1. Зона нагонки и натаски собак Орловской областной общественной организации охотников и рыболовов в Малоархангельском районе

Северная граница – от точки 1 в месте пересечения автомобильной дороги 54 ОП РЗ 54К-13 Малоархангельск – станция Малоархангельск (с 1 + 150 по 14 + 500) с восточной границей н. п. Гриневка на восток по этой автомобильной дороге до пересечения с грунтовой дорогой Вавилоновка – Прогресс в точке 2.

Восточная граница – от точки 2 в месте пересечения автомобильной дороги 54 ОП РЗ 54К-13 Малоархангельск – станция Малоархангельск (с 1 + 150 по 14 + 500) с грунтовой дорогой Вавилоновка – Прогресс на юг по этой грунтовой дороге через н. п. Вавилоновка, Первая Подгородняя, через точки 3, 4 до пересечения с грунтовой дорогой Прогресс – Петровка в точке 5.

Южная граница – от точки 5 в месте пересечения грунтовой дороги Вавилоновка – Прогресс с грунтовой дорогой Прогресс – Петровка на запад по грунтовой дороге Прогресс – Петровка через точку 6 до пересечения с р. Сучья у н. п. Петровка в точке 7.

Западная граница – от точки 7 в месте пересечения грунтовой дороги Прогресс – Петровка с р. Сучьей на север по левому берегу р. Сучьей до пересечения с восточной границей н. п. Петровка в точке 8, далее на север по этой границе до пересечения с южной границей н. п. Сидоровка, далее на север по этой границе до пересечения с южной границей н. п. Гриневка, далее на север по этой границе до пересечения с автомобильной дорогой 54 ОП РЗ 54К-13 Малоархангельск – станция Малоархангельск (с 1 + 150 по 14 + 500) в точке 1.

Из границ зоны нагонки и натаски собак исключены территории населенных пунктов и кварталы 25, 26 лесопарковой зоны Малоархангельского участкового лесничества Глазуновского лесничества.

Сведения о характерных точках границ зоны нагонки и натаски собак Орловской областной общественной организации охотников и рыболовов в Малоархангельском районе в системе координат МСК-57

Номер точки	Координаты, метры	
	X	Y
1	295883,38	1315017,74
2	296329,48	1316222,10
3	295253,46	1317015,70
4	295042,34	1317091,90
5	294278,22	1316900,34
6	293316,36	1315193,72
7	292875,00	1314639,16
8	292881,86	1314632,50

13.2. Зона нагонки и натаски собак сельскохозяйственного производственного кооператива им. Кирова, участок № 1

Северная граница – от точки 1 в месте пересечения северной границы н. п. Залипаевка с грунтовой дорогой без названия на восток по этой грунтовой дороге до точки 2, далее на восток по уловной прямой до пересечения с северной границей н. п. Залипаевка в точке 3, далее по границе н. п. Залипаевка до пересечения с административной границей Малоархангельского и Покровского районов в точке 4.

Восточная граница – от точки 4 в месте пересечения восточной границы н. п. Залипаевка с административной границей Малоархангельского и Покровского районов на юг по этой административной границе до пересечения с притоком руч. Синьковец в точке 5.

Южная граница – от точки 5 в месте пересечения административной границы Малоархангельского и Покровского районов с притоком руч. Синьковец на запад по этой административной границе до пересечения с руч. Синьковец в точке 6.

Западная граница – от точки 6 в месте пересечения административной границы Малоархангельского и Покровского районов с руч. Синьковец на север по средней линии русла руч. Синьковец до пересечения с восточной границей н. п. Архарово в точке 7, далее на север по этой границе до пересечения с восточной границей н. п. Бобылевка, далее на север по этой границе до пересечения с притоком руч. Синьковец в точке 8, далее на север по средней линии русла притока руч. Синьковец через точку 9 до пересечения с южной границей н. п. Залипаевка в точке 10, далее на север по этой границе до пересечения с грунтовой дорогой без названия в точке 1.

Из границ зоны нагонки и натаски собак исключены территории населенных пунктов.

В границах зоны нагонки и натаски собак расположены лесные кварталы 8, 9, 54 Малоархангельского участкового лесничества Глазуновского лесничества.

Сведения о характерных точках границ зоны нагонки и натаски собак сельскохозяйственного производственного кооператива им. Кирова, участок №1 в системе координат МСК-57

Номер точки	Координаты, метры	
	X	Y
1	307052,30	1335304,56
2	307052,20	1335304,58
3	307129,42	1335709,04
4	306609,26	1335869,46
5	301278,02	1336248,44
6	300870,02	1334825,68
7	303179,60	1334286,40
8	304521,70	1333612,60
9	305809,20	1334574,96
10	305844,20	1334535,18

13.3. Зона нагонки и натаски собак сельскохозяйственного производственного кооператива им. Кирова, участок № 2

Северная граница – от точки 1 в месте пересечения руч. Синьковец с административной границей Покровского и Малоархангельского районов на восток по этой административной границе до пересечения с грунтовой дорогой Первая Ивань – Роща в точке 2.

Восточная граница – от точки 2 в месте пересечения административной границы Покровского и Малоархангельского районов с грунтовой дорогой Первая Ивань – Роща на восток и юг по этой административной границе до пересечения с северной границей н. п. Цуриково в точке 3, далее на запад и юг по этой границе до пересечения с р. Сосной в точке 4.

Южная граница – от точки 4 в месте пересечения западной границы н. п. Цуриково с р. Сосной на запад по средней линии русла р. Сосны до пересечения с руч. Синьковец в точке 5.

Западная граница – от точки 5 в месте пересечения р. Сосны с руч. Синьковец на север по средней линии русла руч. Синьковец до пересечения с административной границей Покровского и Малоархангельского районов в точке 1.

Из границ зоны нагонки и натаски собак исключены территории населенных пунктов.

В границах зоны нагонки и натаски собак расположены лесные кварталы 33, 34, 58 Малоархангельского участкового лесничества Глазуновского лесничества.

Сведения о характерных точках границ зоны нагонки и натаски собак сельскохозяйственного производственного кооператива им. Кирова, участок № 2 в системе координат МСК-57

Номер точки	Координаты, метры	
	X	Y
1	2	3
1	299799,32	1335073,98

1	2	3
2	299320,00	1337686,20
3	297891,46	1337004,76
4	295681,14	1336964,90
5	295266,34	1334176,76

13.4. Зона нагонки и натаски собак общедоступного охотничьего угодья в Малоархангельском районе

Северная граница – от точки 1 в месте пересечения автомобильной дороги 54 ОП РЗ 54К-8 Глазуновка – Малоархангельск – Колпны – Долгое (с 0 + 000 по 8 + 180) со средней линией русла р. Сосны в юго-восточном направлении по автомобильной дороге 54 ОП РЗ 54К-8 Глазуновка – Малоархангельск – Колпны – Долгое (с 0 + 000 по 8 + 180) до места пересечения автомобильной дороги 54 ОП РЗ 54К-8 Глазуновка – Малоархангельск – Колпны – Долгое (с 0 + 000 по 8 + 180) с административной границей Малоархангельского и Колпнянского районов в точке 2.

Восточная граница – от точки 2 в месте пересечения автомобильной дороги 54 ОП РЗ 54К-8 Глазуновка – Малоархангельск – Колпны – Долгое (с 0 + 000 по 8 + 180) с административной границей Малоархангельского и Колпнянского районов на юго-запад по административной границе Малоархангельского и Колпнянского районов до места пересечения со средней линией русла р. Сосны в точке 3.

Южная граница – от точки 3 в месте пересечения административной границы Малоархангельского и Колпнянского районов со средней линией русла р. Сосны на юго-запад по средней линии русла р. Сосны через точку 4 до места пересечения с притоком ручья без названия в точке 5.

Западная граница – от точки 5 в месте пересечения средней линии русла р. Сосны с притоком ручья без названия в северном направлении по средней линии русла р. Сосны через точки 6–14 до места пересечения средней линии русла р. Сосны с автомобильной дорогой 54 ОП РЗ 54К-8 Глазуновка – Малоархангельск – Колпны – Долгое (с 0 + 000 по 8 + 180) в точке 1.

Из границ зоны нагонки и натаски собак исключены территории населенных пунктов.

Сведения о характерных точках границ зоны нагонки и натаски собак общедоступного охотничьего угодья в Малоархангельском районе в системе координат МСК-57

Номер точки	Координаты, метры	
	X	Y
1	2	3
1	293422,72	1332265,38
2	290007,16	1339368,97
3	283067,94	1334962,37
4	281540,51	1334286,34

1	2	3
5	284544,51	1331665,36
6	284802,51	1331777,41
7	286021,51	1331391,63
8	288776,72	1330905,63
9	288921,22	1330771,10
10	288824,14	1330133,45
11	289612,12	1329867,27
12	289929,62	1330116,51
13	292724,11	1331076,51
14	293032,27	1332164,24

14. Мценский район

14.1. Зона нагонки и натаски собак общества с ограниченной ответственностью «Новый Город»

Северная граница – от точки 1 в месте пересечения грунтовой дороги Анахино – Тельчье с автомобильной дорогой 54 ОП РЗ 54К-1 Болхов – Мценск – Новосиль (с 0 + 028 по 15 + 000) на восток по этой автомобильной дороге через н. п. Белый Колодец, Поповка, Тельнье, Тулянский до ее пересечения с северной границей н. п. Кокуренково в точке 2.

Восточная граница – от точки 2 в месте пересечения автомобильной дороги 54 ОП РЗ 54К-1 Болхов – Мценск – Новосиль (с 0 + 028 по 15 + 000) с северной границей н. п. Кокуренково на юг по этой границе до пересечения с р. Окой в точке 3, далее на юг по правому берегу р. Оки до пересечения с грунтовой дорогой Анахино – Ивановский в точке 4.

Южная граница – от точки 4 в месте пересечения р. Оки с грунтовой дорогой Анахино – Ивановский на запад по этой грунтовой дороге до пересечения с восточной границей н. п. Анахино в точке 5.

Западная граница – от точки 5 в месте пересечения грунтовой дороги Анахино – Ивановский с восточной границей н. п. Анахино на север по этой границе до пересечения с грунтовой дорогой Анахино – Тельчье в точке 6, далее на север по грунтовой дороге Анахино – Тельчье через точки 7, 8 до пересечения с южной границей н. п. Брагино в точке 9, далее на восток по этой границе до пересечения с грунтовой дорогой Анахино – Тельчье в точке 10, далее на север по этой грунтовой дороге до пересечения с автомобильной дорогой 54 ОП РЗ 54К-1 Болхов – Мценск – Новосиль (с 0 + 028 по 15 + 000) в точке 1.

Из границ зоны нагонки и натаски собак исключены территории населенных пунктов.

В границах зоны нагонки и натаски собак расположены лесные кварталы 39, 51 Тельченского участкового лесничества Мценского лесничества.

Сведения о характерных точках границ зоны нагонки и натаски собак общества с ограниченной ответственностью «Новый Город»
в системе координат МСК-57

Номер точки	Координаты, метры	
	X	Y
1	400587,58	1306682,22
2	400140,44	1310304,72
3	398704,16	1310434,40
4	394206,40	1306545,90
5	394154,34	1306416,56
6	394995,84	1306073,36
7	395202,22	1306024,90
8	397002,98	1306490,16
9	397764,60	1306477,20
10	400325,80	1306583,86

14.2. Зона нагонки и натаски собак общества с ограниченной ответственностью «АГРО-АРСЕНАЛ»

Северная граница – от точки 1 в месте пересечения автомобильной дороги 54 ОП РЗ 54К-218 Мценск – Высокое – Мельнь (с 2 + 070 по 28 + 200) с границей н. п. Подбелевец в восточном направлении по границе н. п. Подбелевец до пересечения с автомобильной дорогой в точке 2, далее в восточном направлении по автомобильной дороге до пересечения с н. п. Лыково-Бухово в точке 3, далее по границе н. п. Лыково-Бухово до пересечения с грунтовой автомобильной дорогой в точке 4, далее по этой грунтовой автомобильной дороге через точку 5 до пересечения с левым берегом р. Зуши в точке 6.

Восточная граница – от точки 6 в месте пересечения грунтовой автомобильной дороги с левым берегом р. Зуши в южном направлении по левому берегу р. Зуши до пересечения со средней линией русла р. Алешни в точке 7.

Южная граница – от точки 7 в месте пересечения р. Зуши со средней линией русла р. Алешни в юго-западном направлении по средней линии русла р. Алешни до точки 8 на границе особо охраняемой природной территории «Гнездовье серой цапли», далее по границе особо охраняемой природной территории «Гнездовье серой цапли» до пересечения с р. Алешней в точке 9, далее в юго-западном направлении по средней линии русла р. Алешни до пересечения с автомобильной дорогой 54 ОП РЗ 54К-218 Мценск – Высокое – Мельнь (с 2 + 070 по 28 + 200) в точке 10.

Западная граница – от точки 10 в месте пересечения автомобильной дороги 54 ОП РЗ 54К-218 Мценск – Высокое – Мельнь (с 2 + 070 по 28 + 200) с р. Алешней в северо-западном направлении по автомобильной дороге 54 ОП РЗ 54К-218 Мценск – Высокое – Мельнь (с 2 + 070 по 28 + 200) до пересечения с границей н. п. Подбелевец в исходной точке 1.

Из границ зоны нагонки и натаски собак исключены территории населенных пунктов и квартал 55 лесопарковой зоны Тельченского участкового лесничества Мценского лесничества.

Сведения о характерных точках границ зоны нагонки и натаски собак общества с ограниченной ответственностью «АГРО-АРСЕНАЛ» в системе координат МСК-57

Номер точки	Координаты, метры	
	X	Y
1	381663,72	1328780,10
2	383093,22	1330801,46
3	382962,58	1332012,26
4	382940,94	1332193,66
5	382951,06	1332206,74
6	383787,28	1331841,08
7	381919,60	1332975,86
8	381621,60	1332894,06
9	381551,28	1332798,98
10	378509,98	1331728,86

14.3. Зона нагонки и натаски собак Орловской областной общественной организации охотников и рыболовов в Мценском районе

Северная граница – от точки 1 в месте пересечения автомобильной дороги 54 ОП РЗ 54К-411 Северный подъезд к н. п. Мценск (с 0 + 000 по 8 + 880) с восточной границей н. п. Цветочный на северо-восток по автомобильной дороге 54 ОП РЗ 54К-411 Северный подъезд к н. п. Мценск (с 0 + 000 по 8 + 880) через н. п. Цветочный, Лехановка, Большая Каменка до пересечения с грунтовой дорогой Большая каменка – Хальзево в точке 2.

Восточная граница – от точки 2 в месте пересечения автомобильной дороги 54 ОП РЗ 54К-411 Северный подъезд к н. п. Мценск (с 0 + 000 по 8 + 880) с грунтовой дорогой Большая каменка – Хальзево на юг по этой грунтовой дороге до пересечения с северной границей н. п. Большая Каменка в точке 3, далее на юго-запад по этой границе до пересечения с грунтовой дорогой Большая каменка – Хальзево в точке 4, далее на юг по этой грунтовой дороге через точки 5–12 до пересечения с северной границей н. п. Хальзево в точке 13, далее на юг по этой границе до пересечения с грунтовой дорогой Хальзево – Михайлов Брод в точке 14.

Южная граница – от точки 14 в месте пересечения грунтовой дороги Хальзево – Михайлов Брод с западной границей н. п. Хальзево на запад по грунтовой дороге Хальзево – Цветочный через н. п. Хальзево, Студенец, через точки 15, 16 до пересечения с восточной границей н. п. Студенец в точке 17.

Западная граница – от точки 17 в месте пересечения грунтовой дороги Хальзево – Цветочный с восточной границей н. п. Студенец на запад по этой

границе до пересечения с грунтовой дорогой Хальзево – Цветочный в точке 18, далее на север по грунтовой дороге Хальзево – Цветочный через точки 19–26 до пересечения с границей н. п. Цветочный в точке 27, далее на восток по этой границе до пересечения с автомобильной дорогой 54 ОП РЗ 54К-411 Северный подъезд к н. п. Мценск (с 0 + 000 по 8 + 880) в точке 1.

Из границ зоны нагонки и натаски собак исключены территории населенных пунктов и кварталы 18, 27 лесопарковой зоны Мценского участкового лесничества Мценского лесничества.

Сведения о характерных точках границ зоны нагонки и натаски собак Орловской областной общественной организации охотников и рыболовов в Мценском районе в системе координат МСК-57

Номер точки	Координаты, метры	
	X	Y
1	396297,68	1326284,10
2	398956,46	1330252,72
3	398942,80	1330259,02
4	397914,78	1330693,20
5	397355,96	1330755,28
6	397457,08	1330912,36
7	396606,78	1331390,26
8	395374,32	1332096,36
9	395162,18	1332390,00
10	394236,52	1332907,36
11	392476,48	1332182,52
12	392471,28	1332177,84
13	392163,80	1332114,50
14	391322,74	1332147,46
15	391172,88	1331838,48
16	391054,20	1330231,66
17	391014,04	1329957,46
18	391288,92	1329459,22
19	392446,26	1328425,74
20	393254,70	1327656,10
21	393364,62	1327545,64
22	393418,68	1327491,32
23	394334,62	1327337,38
24	394563,48	1326826,48
25	394865,26	1326334,38
26	394866,96	1326325,06
27	395394,86	1326595,98

15. Новодеревеньковский район

15.1. Зона нагонки и натаски собак некоммерческой организации Фонд «Живая природа»

Северная граница – от точки 1 в месте пресечения грунтовых автомобильных дорог в восточном направлении по грунтовой автомобильной дороге через точку 2 до пересечения с руч. Студенок в точке 3.

Восточная граница – от точки 3 в месте пресечения грунтовой автомобильной дороги и руч. Студенок в южном направлении по средней линии русла руч. Студенок до плотины Насоновского пруда в точке 4, далее в южном направлении до конца Насоновского пруда до руч. Студенок в точке 5, далее в юго-восточном направлении по средней линии русла руч. Студенок до точки 6, далее в южном направлении по условной прямой до пересечения с грунтовой автомобильной дорогой в точке 7, далее в южном направлении по грунтовой автомобильной дороге через точку 8 до пересечения с автомобильной дорогой 54 ОП РЗ 54А-1 Орел – Ефремов (с 100 + 735 по 108 + 385; с 129 + 385 по 143 + 114) в точке 9.

Южная граница – от точки 9 в месте пересечения грунтовой автомобильной дороги с автомобильной дорогой 54 ОП РЗ 54А-1 Орел – Ефремов (с 100 + 735 по 108 + 385; с 129 + 385 по 143 + 114) в западном направлении по автомобильной дороге 54 ОП РЗ 54А-1 Орел – Ефремов (с 100 + 735 по 108 + 385; с 129 + 385 по 143 + 114) до пересечения с грунтовой автомобильной дорогой в точке 10.

Западная граница – от точки 10 в месте пресечения грунтовой автомобильной дороги с автомобильной дорогой 54 ОП РЗ 54А-1 Орел – Ефремов (с 100 + 735 по 108 + 385; с 129 + 385 по 143 + 114) в северном направлении по грунтовой автомобильной дороге через точку 11 до точки 12 на границе н. п. Шатилово, далее в северном направлении по восточной границе н. п. Шатилово до пересечения с грунтовой автомобильной дорогой в точке 13, далее в северном направлении по этой грунтовой автомобильной дороге через точки 14–18 до пересечения с грунтовой автомобильной дорогой в исходной точке 1.

Из границ зоны нагонки и натаски собак исключены территории населенных пунктов.

В границах зоны нагонки и натаски собак расположен лесной квартал 33 Новосильского лесничества Моховского участкового лесничества.

Сведения о характерных точках границ зоны нагонки и натаски собак
некоммерческой организации Фонд «Живая природа»
в системе координат МСК-57

Номер точки	Координаты, метры	
	X	Y
1	2	3
1	365394,00	1378440,46
2	365131,28	1379977,96
3	365316,30	1380543,86
4	365294,30	1380538,96
5	364095,72	1380642,94

1	2	3
6	363897,70	1381086,10
7	363804,70	1381069,00
8	362688,70	1381237,90
9	361764,24	1381353,42
10	362524,08	1377083,22
11	363392,22	1377308,96
12	363404,40	1377316,94
13	363950,58	1377675,20
14	364734,64	1378084,08
15	364915,42	1378182,96
16	364945,04	1378195,66
17	365013,70	1378239,86
18	365384,88	1378436,28

15.2. Зоны нагонки и натаски собак Орловской областной общественной организации охотников и рыболовов в Новодеревеньковском районе

Северная граница – от точки 1 в месте пересечения административной границы Верховского и Новодеревеньковского районов с р. Пшевкой на восток по правому берегу р. Пшевки до пересечения с южной границей н. п. Косарево в точке 2.

Восточная граница – от точки 2 в месте пересечения р. Пшевки с южной границей н. п. Косарево на юго-восток по правому берегу р. Пшевки до пересечения с грунтовой дорогой на н. п. Никольское в точке 3.

Южная граница – от точки 3 в месте пересечения р. Пшевки с грунтовой дорогой на н. п. Никольское на запад по этой грунтовой дороге через точки 4, 5 до пересечения с административной границей Верховского и Новодеревеньковского районов в точке 6.

Западная граница – от точки 6 в месте пересечения грунтовой дороги на н. п. Никольское с административной границей Верховского и Новодеревеньковского районов на северо-запад по этой административной границе до пересечения с р. Пшевкой в точке 1.

Из границ зоны нагонки и натаски собак исключены территории населенных пунктов.

В границах зоны нагонки и натаски собак расположен лесной квартал 47 Моховского участкового лесничества Новосильского лесничества.

Сведения о характерных точках границ зоны нагонки и натаски собак Орловской областной общественной организации охотников и рыболовов в Новодеревеньковском районе в системе координат МСК-57

Номер точки	Координаты, метры	
	X	Y
1	2	3
1	355774,80	1370298,16
2	354826,74	1374018,28

1	2	3
3	350421,40	1377729,80
4	350674,30	1376156,52
5	350692,10	1376135,48
6	350518,88	1375815,18

15.3. Зоны нагонки и натаски собак общедоступного охотничьего угодья в Новодеревеньковском районе

Северная граница – от точки 1 в месте пересечения грунтовой автомобильной дороги с южной границей н. п. Хомутово в северо-восточном направлении по южной границе н. п. Хомутово до места пересечения с автомобильной дорогой 54 ОП РЗ 54К-130 «Хомутово – Красная Заря» – Верхняя Любовша (с 4 + 000 по 8+ 100) в точке 2, далее в северном направлении по автомобильной дороге 54 ОП РЗ 54К-130 «Хомутово – Красная Заря» - Верхняя Любовша (с 4 + 000 по 8+ 100) до места пересечения с автомобильной дорогой 54 ОП РЗ 54К-6 Залегощь – Верховье – Хомутово – Красная Заря (с 12 + 000 по 24 + 340; с 29 + 050 по 30 + 187; с 30 + 209 по 35 + 450) в точке 3, далее в восточном направлении по автомобильной дороге 54 ОП РЗ 54К-6 Залегощь – Верховье – Хомутово – Красная Заря (с 12 + 000 по 24 + 340; с 29 + 050 по 30 + 187; с 30 + 209 по 35 + 450) до места пересечения с железной дорогой Красная Заря – Верховье в точке 4.

Восточная граница – от точки 4 в месте пересечения автомобильной дороги 54 ОП РЗ 54К-6 Залегощь – Верховье – Хомутово – Красная Заря (с 12 + 000 по 24 + 340; с 29 + 050 по 30 + 187; с 30 + 209 по 35 + 450) с железной дорогой Красная Заря – Верховье в южном направлении по железной дороге Красная Заря – Верховье до места пересечения с административной границей Новодеревеньковского и Краснозоренского районов в точке 5.

Южная граница – от точки 5 в месте пересечения административных границ Новодеревеньковского и Краснозоренского районов с железной дорогой Красная Заря – Верховье в юго-западном направлении по административной границе Новодеревеньковского и Краснозоренского районов до места пересечения административных границ Новодеревеньковского, Краснозоренского и Верховского районов в точке 6.

Западная граница – от точки 6 в месте пересечения административных границ Новодеревеньковского, Краснозоренского и Верховского районов в северном направлении по административной границе Новодеревеньковского и Верховского районов до места пересечения с грунтовой автомобильной дорогой в н. п. Плоское в точке 7, далее в северном направлении по грунтовой автомобильной дороге через н. п. Плоское; через точки 8–14 до места пересечения грунтовой автомобильной дороги с южной границей н. п. Хомутово в точке 1.

Из границ зоны нагонки и натаски собак исключены территории населенных пунктов.

В границах зоны нагонки и натаски собак расположены лесные кварталы ч. 61, 62–65 Хомутовского участкового лесничества Новосильского лесничества.

Сведения о характерных точках границ зоны нагонки и натаски собак общедоступного охотничьего угодья в Новодеревеньковском районе в системе координат МСК-57

Номер точки	Координаты, метры	
	X	Y
1	344607,50	2179742,20
2	345648,27	2182069,04
3	345836,89	2182139,78
4	344692,04	2187544,38
5	342984,69	2187568,64
6	339781,57	2180826,68
7	341380,33	2180092,40
8	341671,89	2180022,83
9	342220,90	2179798,72
10	342480,93	2179625,29
11	343339,27	2179684,18
12	343733,80	2179767,32
13	343740,12	2179759,36
14	344324,48	2179764,28

16. Новосильский район

16.1. Зона нагонки и натаски собак общества с ограниченной ответственностью «Эльф-А»

Северная граница – от точки 1 в месте пересечения административной границы Залегощенского и Новосильского районов с грунтовой дорогой Задушное – Лески на восток через точки 2, 3, 4 до пересечения с западной границей н. п. Задушное в точке 5, далее на юг по этой границе до пересечения с грунтовой дорогой Задушное – Лески в точке 6, далее на северо-восток по этой грунтовой дороге до пересечения с р. Неручь в точке 7.

Восточная граница – от точки 7 в месте пересечения грунтовой дороги Задушное – Лески с р. Неручь на юг по левому берегу р. Неручь до пересечения с административной границей Залегощенского и Новосильского районов в точке 8.

Южная граница – от точки 8 в месте пересечения р. Неручь с административной границей Залегощенского и Новосильского районов на запад по этой административной границе до пересечения с грунтовой дорогой на н. п. Залегощь в точке 9.

Западная граница – от точки 9 в месте пересечения грунтовой дороги на н. п. Залегощь с административной границей Залегощенского

и Новосильского районов на север по этой административной границе до пересечения с грунтовой дорогой Задушное – Лески в точке 1.

Из границ зоны нагонки и натаски исключены территории населенных пунктов и квартал 87 лесопарковой зоны Новосильского участкового лесничества Новосильского лесничества.

Сведения о характерных точках границ зоны нагонки и натаски собак общества с ограниченной ответственностью «Эльф-А»
в системе координат МСК-57

Номер точки	Координаты, метры	
	X	Y
1	358163,00	1343272,08
2	358937,38	1345705,80
3	359149,34	1346382,78
4	359348,92	1347318,46
5	359513,74	1347968,74
6	359884,04	1348669,58
7	359902,20	1348702,78
8	357256,52	1348322,70
9	357216,42	1344247,54

16.2. Зона нагонки и натаски собак общественной организации
«Новосильское районное общество охотников и рыболовов»

Северная граница – от точки 1 в месте пересечения автомобильной дороги 54 ОП РЗ 54А-1 Орел – Ефремов (с 30 + 077 по 73 + 757) с восточной границей н. п. Новосиль на восток по этой автомобильной дороге до пересечения с р. Зушей в точке 2.

Восточная граница – от точки 2 в месте пересечения р. Зуши с автомобильной дорогой 54 ОП РЗ 54А-1 Орел – Ефремов (с 30 + 077 по 73 + 757) на юг по средней линии русла р. Зуши до пересечения с северной границей н. п. Тюково в точке 3.

Южная граница – от точки 3 в месте пересечения р. Зуши с северной границей н. п. Тюково на запад по этой границе до пресечения с р. Зушей в точке 4, далее на запад по средней линии русла р. Зуши до точки 5 на средней линии русла р. Зуши, далее на север по средней линии русла р. Зуши до пересечения с грунтовой дорогой Новосиль – Сорочий Мост в точке 6.

Западная граница – от точки 6 в месте пересечения р. Зуши с грунтовой дорогой Новосиль – Сорочий Мост по этой грунтовой дороге до пересечения с южной границей н. п. Сорочий Мост в точке 7, далее на восток, огибая н. п. Сорочий Мост, до пересечения с восточной границей н. п. Новосиль в точке 8, далее на север по этой границе до пересечения с автомобильной дорогой 54 ОП РЗ 54А-1 Орел – Ефремов (с 30 + 077 по 73 + 757) в точке 1.

Из границ зоны нагонки и натаски исключены территории населенных пунктов и квартал 67 лесопарковой зоны Новосильского участкового лесничества Новосильского лесничества.

Сведения о характерных точках границ зоны нагонки и натаски собак общественной организации «Новосильское районное общество охотников и рыболовов» в системе координат МСК-57

Номер точки	Координаты, метры	
	X	Y
1	360490,20	1356342,18
2	360318,34	1357966,36
3	358679,94	1357621,90
4	358736,40	1357376,28
5	357254,82	1355820,38
6	357288,12	1355820,52
7	357348,78	1355815,46
8	358988,14	1355548,38

16.3. Зона нагонки и натаски собак общества с ограниченной ответственностью «Агроориент»

Северная граница – от точки 1 в месте пересечения автомобильной дороги 54 ОП РЗ 54К-15 Новосиль – Корсаково – Орлик (с 1 + 725 по 26 + 564) с южной границей н. п. Большие Пруды на восток по этой границе до пересечения с автомобильной дорогой 54 ОП РЗ 54К-15 Новосиль – Корсаково – Орлик (с 1 + 725 по 26 + 564) в точке 2, далее на восток по этой автомобильной дороге до пересечения с границей н. п. Мужиково в точке 3, далее на восток по границе н. п. Мужиково до пересечения с грунтовой дорогой Мужиково – Воротынцево в точке 4.

Восточная граница – от точки 4 в месте пересечения южной границы н. п. Мужиково с грунтовой дорогой Мужиково – Воротынцево на юг по этой грунтовой дороге через точки 5, 6 до северной границы н. п. Горенка в точке 7, далее на запад и юг по этой границе до пересечения с грунтовой дорогой Мужиково – Воротынцево в точке 8, далее на юго-восток по этой грунтовой дороге до пересечения с грунтовой дорогой Воротынцево – Ржавка в точке 9, далее на юг по этой грунтовой дороге до пересечения с границей н. п. Воротынцево в точке 10, далее на запад по этой границе до пересечения с автомобильной дорогой 54 ОП РЗ 54К-247 «Орел – Ефремов» – Воротынцево (с 0 + 000 по 3 + 180) в точке 11, далее на юг по этой дороге до пересечения с автомобильной дорогой 54 ОП РЗ 54А-1 Орел – Ефремов (с 30 + 077 по 73 + 757) в точке 12.

Южная граница – от точки 12 в месте пересечения автомобильной дороги 54 ОП РЗ 54К-247 «Орел – Ефремов» – Воротынцево (с 0 + 000 по 3 + 180) с автомобильной дорогой 54 ОП РЗ 54А-1 Орел – Ефремов (с 30 + 077 по 73 +

757) на запад по автомобильной дороге 54 ОП РЗ 54А-1 Орел – Ефремов (с 30 + 077 по 73 + 757) до пересечения с границей н. п. Новосиль в точке 13.

Западная граница – от точки 13 в месте пересечения автомобильной дороги 54 ОП РЗ 54А-1 Орел – Ефремов (с 30 + 077 по 73 + 757) с границей н. п. Новосиль на запад по этой границе до пересечения с автомобильной дорогой 54 ОП РЗ 54К-15 Новосиль – Корсаково – Орлик (с 1 + 725 по 26 + 564) в точке 14, далее на север по этой автомобильной дороге до пересечения с южной границей н. п. Большие Пруды в точке 1.

Из границ зоны нагонки и натаски исключены территории населенных пунктов, кварталы 56, 57, 61, 62, 67 лесопарковой зоны Новосильского участкового лесничества Новосильского лесничества, земли промышленности, энергетики, транспорта, связи, радиовещания, телевидения, информатики, земли для обеспечения космической деятельности, земли обороны, безопасности и земли иного специального назначения, территориальные зоны, в границах которых согласно градостроительному регламенту охота не относится к видам разрешенного использования.

Сведения о характерных точках границ зоны нагонки и натаски собак общества с ограниченной ответственностью «Агроориент» в системе координат МСК-57

Номер точки	Координаты, метры	
	X	Y
1	365736,50	1356792,32
2	366484,70	1358325,54
3	366737,46	1359248,42
4	366102,86	1360712,94
5	365824,68	1360699,02
6	365727,20	1360700,34
7	365319,42	1360888,02
8	364496,18	1361167,06
9	363548,84	1361889,62
10	361994,82	1361032,32
11	360959,86	1360949,06
12	359222,36	1361742,96
13	360490,20	1356342,18
14	361220,94	1355595,90

17. Орловский муниципальный округ

17.1. Зона нагонки и натаски собак Орловской областной общественной организации охотников и рыболовов в Орловском муниципальном округе

Северная граница – от точки 1 в месте пересечения р. Оптухи с грунтовой дорогой Сорокино – Красная Звезда на восток по этой грунтовой дороге через н. п. Сорокино до пересечения с западной границей н. п. Красная Звезда в точке 2, далее на восток по этой границе до пересечения с грунтовой дорогой

Сорокино – Красная Звезда в точке 3, далее на север по этой грунтовой дороге до пересечения с автомобильной дорогой 54 ОП РЗ 54А-1 Орел – Ефремов (с 30 + 077 по 73 + 757) в точке 4, далее на восток по автомобильной дороге 54 ОП РЗ 54А-1 Орел – Ефремов (с 30 + 077 по 73 + 757) до пересечения с административной границей Орловского муниципального округа и Залегощенского района в точке 5.

Восточная граница – от точки 5 в месте пересечения автомобильной дороги 54 ОП РЗ 54А-1 Орел – Ефремов (с 30 + 077 по 73 + 757) с административной границей Орловского муниципального округа и Залегощенского района на юг по этой административной границе до места пересечения административных границ Залегощенского, Свердловского районов и Орловского муниципального округа в точке 6.

Южная граница – от точки 6 в месте пересечения административных границ Залегощенского, Свердловского районов и Орловского муниципального округа на запад по административной границе Свердловского района и Орловского муниципального округа до пересечения с р. Оптухой в точке 7, далее на северо-запад по средней линии русла р. Оптухи до пересечения с ручьем без названия в точке 8.

Западная граница – от точки 8 в месте пересечения р. Оптухи с ручьем без названия на север по средней линии русла р. Оптухи до пересечения с грунтовой дорогой Сорокино – Красная Звезда в точке 1.

Из границ зоны нагонки и натаски собак исключены территории населенных пунктов и лесопаркового зеленого пояса вокруг г. Орла (лесной квартал 41 Володарского участкового лесничества Орловского лесничества).

В границах зоны нагонки и натаски собак расположен лесной квартал 42 Володарского участкового лесничества Орловского лесничества.

Сведения о характерных точках границ зоны нагонки и натаски собак Орловской областной общественной организации охотников и рыболовов в Орловском муниципальном округе в системе координат МСК-57

Номер точки	Координаты, метры	
	X	Y
1	349293,84	1304149,46
2	349500,14	1307655,66
3	350038,54	1308119,80
4	350052,90	1308116,22
5	348384,10	1312179,06
6	344407,58	1311960,00
7	344117,96	1310711,48
8	346720,52	1305233,58

17.2. Зона нагонки и натаски собак общедоступного охотничьего угодья в Орловском муниципальном округе

Северная граница – от точки 1 в месте пересечения административных границ Урицкого района и Орловского муниципального округа с грунтовой автомобильной дорогой у северной границы н. п. Южный в восточном направлении по грунтовой автомобильной дороге через н. п. Южный, через точки 2–5 до места пересечения с автомобильной дорогой 54 ОП РЗ 54К-373 Нарышкино – Большое Сотниково – Болотовские Дворы (с 15 + 945 по 18 + 485) в точке 6, далее в восточном направлении по автомобильной дороге 54 ОП РЗ 54К-373 Нарышкино – Большое Сотниково – Болотовские Дворы (с 15 + 945 по 18 + 485) до места пересечения с автомобильной дорогой 54 ОП РЗ 54К-16 Орел – Знаменское (с 5 + 380 по 30 + 890), далее в юго-восточном направлении по автомобильной дороге 54 ОП РЗ 54К-16 Орел – Знаменское (с 5 + 380 по 30 + 890) до места ее пересечения с границей н. п. Болотовские Дворы в точке 7, далее в юго-восточном направлении по автомобильной дороге 54 ОП РЗ 54К-16 Орел – Знаменское (с 5 + 380 по 30 + 890) до места пересечения с административной границей городского округа «Город Орёл» и Орловского муниципального округа в точке 8.

Восточная граница – от точки 8 в месте пересечения административной границы городского округа «Город Орёл» и Орловского муниципального округа с автомобильной дорогой 54 ОП РЗ 54К-16 Орел – Знаменское (с 5 + 380 по 30 + 890) в южном направлении по административной границе городского округа «Город Орёл» и Орловского муниципального округа до места пересечения с автомобильной дорогой 00 ОП ФЗ Р-120 (СНГ) Орел – Брянск – Смоленск – граница с Республикой Беларусь в точке 9.

Южная граница – от точки 9 в месте пересечения административной границы городского округа «Город Орёл» и Орловского муниципального округа с автомобильной дорогой 00 ОП ФЗ Р-120 (СНГ) Орел – Брянск – Смоленск – граница с Республикой Беларусь в западном направлении по автомобильной дороге 00 ОП ФЗ Р-120 (СНГ) Орел – Брянск – Смоленск – граница с Республикой Беларусь до места пересечения с административной границей Урицкого района и Орловского муниципального округа в точке 10.

Западная граница – от точки 10 в месте пересечения автомобильной дороги 00 ОП ФЗ Р-120 (СНГ) Орел – Брянск – Смоленск – граница с Республикой Беларусь с административной границей Урицкого района и Орловского муниципального округа в северном направлении по административной границе Урицкого района и Орловского муниципального округа до места пересечения с грунтовой автомобильной дорогой у северной границы н. п. Южный в точке 1.

Из границ зоны нагонки и натаски собак исключены территории населенных пунктов.

В границах зоны нагонки и натаски собак расположены лесные кварталы 2, 3 Орловского участкового лесничества Орловского лесничества.

Сведения о характерных точках границ зоны нагонки и натаски собак общедоступного охотничьего угодья в Орловском муниципальном округе в системе координат МСК-57

Номер точки	Координаты, метры	
	X	Y
1	367451,28	1276543,84
2	367388,20	1276710,93
3	367333,48	1276856,85
4	367300,88	1276955,51
5	367241,29	1277109,34
6	367199,51	1277223,53
7	367042,79	1278584,91
8	362161,05	1286029,61
9	356158,54	1285111,20
10	357415,16	1275482,89

18. Покровский район

18.1. Зона нагонки и натаски собак местной общественной организации охотников и рыболовов «Столбцкое»

Северная граница – от точки 1 на административной границе Залегощенского и Покровского районов в восточном направлении по этой административной границе до пересечения с грунтовой дорогой на н. п. Самарка в точке 2.

Восточная граница – от точки 2 в месте пересечения административной границы Залегощенского и Покровского районов с грунтовой дорогой на н. п. Самарка в южном направлении по этой грунтовой дороге через точку 3 до пересечения с грунтовой дорогой в точке 4.

Южная граница – от точки 4 в месте пересечения грунтовых дорог в западном направлении по грунтовой дороге через точки 5–7 до точки 8.

Западная граница – от точки 8 на грунтовой дороге в северо-западном направлении по условной прямой до точки 1 на административной границе Залегощенского и Покровского районов.

Из границ зоны нагонки и натаски исключены территории населенных пунктов.

Сведения о характерных точках границ зоны нагонки и натаски собак местной общественной организации охотников и рыболовов «Столбцкое» в системе координат МСК-57

Номер точки	Координаты, метры	
	X	Y
1	2	3
1	333122,34	1339274,98
2	333343,20	1345179,04
3	332589,86	1345101,74
4	332395,38	1345087,80
5	332628,96	1343851,72

1	2	3
6	332552,60	1343713,12
7	331733,82	1343315,04
8	329792,28	1343291,44

18.2. Зона нагонки и натаски собак общедоступного охотничьего угодья в Покровском районе

Северная граница – от точки 1 в месте пересечения автомобильной дороги Р-119 «Орел – Тамбов» с автомобильной дорогой 54 ОП РЗ 54К-323 «Орел – Тамбов» – Березовка – Теряево – «Орел – Тамбов» (с 0 +015 по 29 + 335) возле н.п. Петровка в восточном направлении по автомобильной дороге 54 ОП РЗ 54К-323 «Орел – Тамбов» – Березовка – Теряево – «Орел – Тамбов» (с 0 +015 по 29 + 335) до места пересечения со средней линией русла р. Труды в точке 2, далее в восточном направлении по средней линии русла р. Труды через точки 3–4 до места пересечения с грунтовой автомобильной дорогой в точке 5.

Восточная граница – от точки 5 в месте пересечения средней линии русла р. Труды с грунтовой автомобильной дорогой в южном направлении по грунтовой автомобильной дороге через н. п. Теряево через точки 6–9 до места пересечения с автомобильной дорогой 54 ОП РЗ 54К-323 «Орел – Тамбов» – Березовка – Теряево – «Орел – Тамбов» (с 0 +015 по 29 + 335) в точке 10.

Южная граница – от точки 10 в месте пересечения грунтовой автомобильной дороги с автомобильной дорогой 54 ОП РЗ 54К-323 «Орел – Тамбов» – Березовка – Теряево – «Орел – Тамбов» (с 0 +015 по 29 + 335) в южном направлении по автомобильной дороге 54 ОП РЗ 54К-323 «Орел – Тамбов» – Березовка – Теряево – «Орел – Тамбов» (с 0 +015 по 29 + 335) до места пересечения с автомобильной дорогой Р-119 «Орел – Тамбов» возле н. п. Дружба в точке 11.

Западная граница – от точки 11 в месте пересечения автомобильной дороги Р-119 «Орел – Тамбов» с автомобильной дорогой 54 ОП РЗ 54К-323 «Орел – Тамбов» – Березовка – Теряево – «Орел – Тамбов» (с 0 +015 по 29 + 335) возле н. п. Дружба в северо-западном направлении по автомобильной дороге Р-119 «Орел – Тамбов» до места пересечения с автомобильной дорогой 54 ОП РЗ 54К-323 «Орел – Тамбов» – Березовка – Теряево – «Орел – Тамбов» (с 0 +015 по 29 + 335) возле н. п. Петровка в точке 1.

Из границ зоны нагонки и натаски исключены территории населенных пунктов.

В границах зоны нагонки и натаски собак расположены лесные кварталы 21, 23, ч. 37, ч. 38, ч. 40, ч. 43 Покровского участкового лесничества Глазуновского лесничества.

Сведения о характерных точках границ зоны нагонки и натаски собак
общедоступного охотничьего угодья в Покровском районе
в системе координат МСК-57

Номер точки	Координаты, метры	
	X	Y
1	317972,86	1347650,06
2	318952,39	1356514,00
3	318775,03	1356623,84
4	318818,17	1357922,11
5	318493,47	1358392,60
6	317492,86	1358224,33
7	317294,79	1358106,11
8	317025,33	1358028,78
9	316752,13	1358015,65
10	316700,32	1357998,49
11	312303,27	1355645,67

19. Свердловский район

19.1. Зона нагонки и натаски собак общества с ограниченной ответственностью «Охотрыбхозяйство «МТС Змиевка»

Северная граница – от точки 1 в месте пересечения грунтовой дороги с ручьем без названия на восток по грунтовой дороге через точки 2–6 вблизи н. п. Красная Роща до точки 7 на границе н. п. Никольское, далее в восточном направлении по границе н. п. Никольское до пресечения с грунтовой дорогой в точке 8.

Восточная граница – от точки 8 в месте пересечения границы н. п. Никольское с грунтовой дорогой на юг по грунтовой дороге через точку 9 до пересечения с границей н. п. Никольское в точке 10.

Южная граница – от точки 10 в месте пересечения границы н. п. Никольское с грунтовой дорогой на запад по границе н. п. Никольское до пересечения с р. Малой Рыбницей в точке 11, далее в западном направлении по средней линии русла р. Малая Рыбница до пересечения с ручьем без названия в точке 12.

Западная граница – от точки 12 в месте пересечения р. Малая Рыбница с ручьем без названия на север по средней линии русла ручья без названия до пересечения с грунтовой дорогой в точке 1.

Из границ зоны нагонки и натаски собак исключены территории населенных пунктов.

В границах зоны нагонки и натаски собак расположены лесные кварталы 11, 12 Глазуновского лесничества Свердловского участкового лесничества.

Сведения о характерных точках границ зоны нагонки и натаски собак общества с ограниченной ответственностью «Охотрыбхозяйство «МТС Змиевка» в системе координат МСК-57

Номер точки	Координаты, метры	
	X	Y
1	322572,68	1286125,14
2	322682,82	1286393,42
3	322964,72	1286824,78
4	323045,16	1288345,08
5	323012,88	1288432,58
6	323011,34	1288440,50
7	322945,00	1288502,98
8	322881,66	1288887,62
9	321827,60	1288488,64
10	321270,66	1288629,04
11	321584,50	1286459,32
12	321594,58	1286436,76

19.2. Зона нагонки и натаски собак общества с ограниченной ответственностью «Техно Альянс»

Северная граница – от точки 1 в месте пересечения автомобильной дороги 54 ОП РЗ 54К-331 Змиевка – Никольское (с 1 + 800 по 22 + 220) с автомобильной дорогой 54 ОП РЗ 54К-334 «Змиевка – Никольское» – Кошелево (с 0 + 000 по 13 + 940) на восток по автомобильной дороге 54 ОП РЗ 54К-331 Змиевка – Никольское (с 1 + 800 по 22 + 220) до пересечения с границей н. п. Марьевка, далее в юго-западном направлении по границе н. п. Марьевка до пересечения с ручьем без названия в точке 3.

Восточная граница – от точки 3 в месте пересечения границы н. п. Марьевка с ручьем без названия на юг по средней линии русла ручья без названия до пересечения с р. Пирожково в точке 4.

Южная граница – от точки 4 в месте пересечения ручья без названия и р. Пирожково на юго-запад по средней линии русла р. Пирожково до пересечения с р. Рыбницей вблизи н. п. Пенькозаводской, далее на запад по средней линии русла р. Рыбницы до пересечения с ручьем без названия в точке 5.

Западная граница – от точки 5 в месте пересечения р. Рыбницы с ручьем без названия на северо-запад по средней линии русла ручья без названия до точки 6, далее по условной прямой на северо-запад до автомобильной дороги 54 ОП РЗ 54К-334 «Змиевка – Никольское» – Кошелево (с 0 + 000 по 13 + 940) в точке 7, далее на север по этой автомобильной дороге до пересечения с автомобильной дорогой 54 ОП РЗ 54К-331 Змиевка – Никольское (с 1 + 800 по 22 + 220) в исходной точке 1.

Из границ зоны нагонки и натаски собак исключены территории населенных пунктов.

В границах зоны нагонки и натаски собак расположены лесные кварталы 22, 26 Глазуновского лесничества Свердловского участкового лесничества.

Сведения о характерных точках границ зоны нагонки и натаски собак
общества с ограниченной ответственностью «Техно Альянс»
в системе координат МСК-57

Номер точки	Координаты, метры	
	X	Y
1	324002,80	1299181,78
2	325293,82	1306039,36
3	324865,66	1306396,48
4	322504,10	1305080,36
5	321673,80	1301034,62
6	323571,16	1299592,26
7	323641,76	1299219,68

19.3. Зона нагонки и натаски собак Орловской областной общественной
организации охотников и рыболовов в Свердловском районе

Северная граница – от точки 1 в месте пересечения автомобильной дороги 54 ОП РЗ 54К-7 Змиевка – Глазуновка – Тросна (с 0 + 000 по 12 + 830) с границей н. п. Котовка в северном направлении по границе н. п. Котовка до пересечения с автомобильной дорогой 54 ОП РЗ 54К-348 Разбегаевка – Васильевка (с 0 + 050 по 11 + 813) в точке 2, далее на восток по этой автомобильной дороге до пересечения с безымянной автомобильной дорогой в точке 3 вблизи н. п. Васильевка, далее на восток по этой безымянной автомобильной дороге через точки 4–6 до пересечения с р. Неручь в точке 7.

Восточная граница – от точки 7 в месте пересечения безымянной автомобильной дороги с р. Неручь на юг по средней линии русла р. Неручь до пересечения с ручьем без названия в точке 8.

Южная граница – от точки 8 в месте пересечения р. Неручь с ручьем без названия на запад по средней линии русла ручья без названия до точки 9, далее на запад по условной прямой до пересечения с автомобильной дорогой 54 ОП РЗ 54К-7 Змиевка – Глазуновка – Тросна (с 0 + 000 по 12 + 830) в точке 10.

Западная граница – от точки 10 на автомобильной дороге 54 ОП РЗ 54К-7 Змиевка – Глазуновка – Тросна (с 0 + 000 по 12 + 830) на север по этой автомобильной дороге до пересечения с границей н. п. Котовка в исходной точке 1.

Из границ зоны нагонки и натаски собак исключены территории населенных пунктов.

В границах зоны нагонки и натаски собак расположены 21, 23, 27, 36 лесные кварталы Глазуновского лесничества Свердловского участкового лесничества.

Сведения о характерных точках границ зоны нагонки и натаски собак
Орловской областной общественной организации охотников и рыболовов
в Свердловском районе в системе координат МСК-57

Номер точки	Координаты, метры	
	X	Y
1	323962,82	1312166,22
2	324101,96	1312131,78
3	324525,68	1317682,82
4	324537,70	1317715,84
5	324489,58	1317738,24
6	324422,36	1318271,42
7	324396,80	1318297,70
8	318076,66	1317125,54
9	319030,62	1314533,14
10	319101,72	1312463,76

19.4. Зона нагонки и натаски собак общедоступного охотничьего угодья
в Свердловском районе

Северная граница – от точки 1 в месте пересечения грунтовой автомобильной дороги возле н. п. Нива со средней линией русла р. Большая Рыбница в северо-восточном направлении по автомобильной дороге 54 ОП РЗ 54К-335 Змиевка – Красная Рыбница (с 0 + 000 по 12 + 100) через точки 2–11 до места пересечения с границей н. п. Братское в точке 12, далее в восточном направлении по границе н. п. Братское до места пересечения с границей н. п. Змиевка, далее в восточном направлении по границе н. п. Змиевка до места пересечения с линией железной дороги 406 км – Глазуновка в точке 13.

Восточная граница – от точки 13 в месте пересечения линии железной дороги 406 км – Глазуновка с границей н. п. Змиевка в южном направлении по линии железной дороги 406 км – Глазуновка до места пересечения с административной границей Глазуновского и Свердловского районов в точке 14.

Южная граница – от точки 14 в месте пересечения линии железной дороги 406 км – Глазуновка с административной границей Глазуновского и Свердловского районов в западном направлении по административной границе Глазуновского и Свердловского районов до места пересечения со средней линией русла р. Большая Рыбница в точке 15.

Западная граница – от точки 15 в месте пересечения средней линии русла р. Большая Рыбница с административной границей Глазуновского и Свердловского районов на север по средней линии русла р. Большая Рыбница через точки 16–20 до пресечения с грунтовой автомобильной дорогой возле н. п. Нива в точке 1.

Из границ зоны нагонки и натаски собак исключены территории населенных пунктов.

Сведения о характерных точках границ зоны нагонки и натаски собак
общедоступного охотничьего угодья в Свердловском районе в системе
координат МСК-57

Номер точки	Координаты, метры	
	X	Y
1	320051,88	1303909,50
2	320076,06	1304119,45
3	320156,84	1304657,54
4	320163,56	1304704,96
5	320229,34	1304734,49
6	321677,35	1305753,18
7	322241,33	1306421,16
8	322474,18	1306708,83
9	322962,95	1307408,31
10	323164,89	1307756,16
11	323528,30	1308409,70
12	323595,17	1308531,36
13	323545,14	1310298,24
14	312761,13	1309944,49
15	313890,34	1302555,49
16	314743,14	1302731,75
17	315111,68	1303151,42
18	317000,61	1302659,21
19	318076,78	1303965,28
20	319817,69	1303986,45

20. Сосковский район

20.1. Зона нагонки и натаски собак Орловской областной общественной организации охотников и рыболовов в Сосковском районе

Северная граница – от точки 1 в месте пересечения автомобильной дороги 54 ОП РЗ 54К-359 Сосково – Волчьи Ямы – Красное Знамя (с 0 + 010 по 22 + 870) с грунтовой дорогой вблизи н. п. Орехово на восток по автомобильной дороге 54 ОП РЗ 54К-359 Сосково – Волчьи Ямы – Красное Знамя (с 0 + 010 по 22 + 870) до пересечения с границей н. п. Сосково, далее в южном направлении по границам н. п. Сосково, н. п. Дюкарево, н. п. Мартьяново до пересечения с автомобильной дорогой 54 ОП РЗ 54К-354 Сосково – Мураевка – Долгонки (с 1 + 530 по 18 + 650) в н. п. Сосково в точке 2.

Восточная граница – от точки 2 на автомобильной дороге 54 ОП РЗ 54К-354 Сосково – Мураевка – Долгонки (с 1 + 530 по 18 + 650) в н. п. Сосково на юго-восток по этой автомобильной дороге до пересечения с автомобильной дорогой 54 ОП РЗ 54К-353 «Сосково – Мураевка» – автодорога н. п. Новогнездилово – н. п. Толмачево (с 0 + 000 по 10 + 670), далее на юг по автомобильной дороге 54 ОП РЗ 54К-353 «Сосково – Мураевка» – автодорога

н. п. Новогнездилово – н. п. Толмачево (с 0 + 000 по 10 + 670) до точки 3 вблизи н. п. Звягинцево.

Южная граница – от точки 3 на автомобильной дороге 54 ОП РЗ 54К-353 «Сосково – Мураевка» – автодорога н. п. Новогнездилово – н. п. Толмачево (с 0 + 000 по 10 + 670) вблизи н. п. Звягинцево на запад по условной прямой до точки 5 на границе н. п. Рыжково, далее в северо-западном направлении по границе н. п. Рыжково до пересечения с автодорогой 54 ОП РЗ 54К-359 Сосково – Волчьи Ямы – Красное Знамя (с 0 + 010 по 22 + 870) в точке 6.

Западная граница – от точки 6 в месте пересечения границы н. п. Рыжково с автомобильной дорогой 54 ОП РЗ 54К-359 Сосково – Волчьи Ямы – Красное Знамя (с 0 + 010 по 22 + 870) на север по этой автомобильной дороге до пересечения с грунтовой дорогой вблизи н. п. Орехово в точке 1.

Из границ зоны нагонки и натаски собак исключены территории населенных пунктов.

В границах зоны нагонки и натаски собак расположены лесные кварталы 54, 58, 60 Орловского лесничества Урицкого участкового лесничества.

Сведения о характерных точках границ зоны нагонки и натаски собак Орловской областной общественной организации охотников и рыболовов в Сосковском районе в системе координат МСК-57

Номер точки	Координаты, метры	
	X	Y
1	333388,10	1240441,38
2	333743,14	1242535,00
3	333301,34	1244932,26
4	327256,06	1246895,10
5	327374,62	1241481,74
6	327771,40	1241156,10

20.2. Зона нагонки и натаски собак общедоступного охотничьего угодья в Сосковском районе

Северная граница – от точки 1 в месте пересечения автомобильной дороги 54 ОП РЗ 54К-17 Нарышкино – Сосково (с 15 + 370 по 37 + 196) с автомобильной дорогой 54 ОП РЗ 54К-351 «Нарышкино – Сосково» – Лобынцево (с 0 + 000 по 4 + 412) в северо-восточном направлении по автомобильной дороге 54 ОП РЗ 54К-17 Нарышкино – Сосково (с 15 + 370 по 37 + 196) до места пересечения с автомобильной дорогой 54 ОП РЗ 54К-356 «Нарышкино – Сосково» – Алмазово (с 0 + 000 по 5 + 813) в точке 2.

Восточная граница – от точки 2 в месте пересечения автомобильной дороги 54 ОП РЗ 54К-17 Нарышкино – Сосково (с 15 + 370 по 37 + 196) с автомобильной дорогой 54 ОП РЗ 54К-356 «Нарышкино – Сосково» – Алмазово (с 0 + 000 по 5 + 813) в юго-восточном направлении через н. п. Алмазово до места пересечения с грунтовой автомобильной дорогой в точке 3, далее в юго-

восточном, а затем в юго-западном направлении через точки 4–11 до места ее пересечения со средней линией русла р. Ицки в точке 12.

Южная граница – от точки 12 в месте пересечения грунтовой автомобильной дороги со средней линией русла р. Ицки в западном направлении по средней линии русла р. Ицки через точку 13 до места впадения р. Чернявки в точке 14, далее в юго-западном направлении по среднему руслу р. Чернявки через точку 15 до места пересечения с грунтовой автомобильной дорогой в точке 16, далее в западном направлении по грунтовой автомобильной дороге через точки 17–21 до места пересечения с автомобильной дорогой 54 ОП РЗ 54К-355 «Нарышкино – Сосково» – Верхняя Боевка (с 0 + 000 по 1 + 650) в точке 22, далее в западном направлении по автомобильной дороге 54 ОП РЗ 54К-355 «Нарышкино – Сосково» – Верхняя Боевка (с 0 + 000 по 1 + 650) до места пересечения с автомобильной дорогой 54 ОП РЗ 54К-17 Нарышкино – Сосково (с 15 + 370 по 37 + 196) в точке 23.

Западная граница – от точки 23 в месте пересечения автомобильных дорог 54 ОП РЗ 54К-355 «Нарышкино – Сосково» – Верхняя Боевка (с 0 + 000 по 1 + 650) и 54 ОП РЗ 54К-17 Нарышкино – Сосково (с 15 + 370 по 37 + 196) в точке 23, в северном направлении по автомобильной дороге 54 ОП РЗ 54К-17 Нарышкино – Сосково (с 15 + 370 по 37 + 196) до места пересечения с автомобильной дорогой 54 ОП РЗ 54К-351 «Нарышкино – Сосково» – Лобынцево (с 0 + 000 по 4 + 412) в точке 1.

Из границ зоны нагонки и натаски собак исключены территории населенных пунктов.

Сведения о характерных точках границ зоны нагонки и натаски собак
общедоступного охотничьего угодья в Сосковском районе
в системе координат МСК-57

Номер точки	Координаты, метры	
	X	Y
1	2	3
1	344482,23	1253518,63
2	345489,25	1255349,70
3	341310,44	1257901,54
4	341027,54	1258182,76
5	341010,64	1258169,25
6	340916,44	1258079,56
7	340875,91	1258091,62
8	339917,52	1257268,14
9	339762,46	1257236,73
10	339728,54	1257235,73
11	339427,29	1257195,71
12	339213,12	1257136,44
13	339619,36	1256886,24
14	339705,64	1255843,56
15	337997,25	1254063,80
16	337929,79	1253853,84

1	2	3
17	338016,66	1253806,22
18	338018,46	1253798,66
19	338255,61	1253482,44
20	338272,80	1253449,78
21	338285,82	1253380,62
22	338340,78	1253001,25
23	338825,73	1251436,85

21. Троснянский район

21.1. Зоны нагонки и натаски собак общества с ограниченной ответственностью «Агропромышленная компания «Стройтрансгаз»

Северная граница – от точки 1 в месте пересечения границы н. п. Чермошное с грунтовой дорогой в восточном направлении по грунтовой дороге через точку 2 до места пересечения с автомобильной дорогой М-2 Крым в точке 3.

Восточная граница – от точки 3 в месте пересечения грунтовой дороги с автомобильной дорогой М-2 Крым в южном направлении по автомобильной дороге М-2 Крым до пересечения с границей н. п. Свапские Дворы в точке 4.

Южная граница – от точки 4 в месте пересечения границы н. п. Свапские Дворы с автомобильной дорогой М-2 Крым в западном направлении по северной границе н. п. Свапские Дворы до точки 5, далее в западном направлении по условной прямой до точки 6.

Западная граница – от точки 6 в северном направлении по условной прямой до точки 7 на границе н. п. Чермошное, далее в северном направлении по восточной границе н. п. Чермошное до пересечения с грунтовой дорогой в исходной точке 1.

Из границ зоны нагонки и натаски собак исключены территории населенных пунктов.

В границах зоны нагонки и натаски собак расположен лесной квартал 45 Орловского лесничества Троснянского участкового лесничества.

Сведения о характерных точках границ зоны нагонки и натаски собак общества с ограниченной ответственностью «Агропромышленная компания «Стройтрансгаз» в системе координат МСК-57

Номер точки	Координаты, метры	
	X	Y
1	287068,56	1272268,66
2	288285,76	1274301,88
3	288295,76	1274367,50
4	284490,18	1273560,88
5	284237,30	1273032,92
6	284223,42	1272284,10
7	285519,23	1272231,56

22. Урицкий район

22.1. Зона нагонки и натаски собак общественной организации
«Урицкое районное общество охотников и рыболовов»

Северная граница – от точки 1 в месте пересечения административной границы Урицкого и Кромского районов с автомобильной дорогой 54 ОП РЗ 54К-274 «Нарышкино – Сосково» – Салтыки (с 0 + 000 по 8 + 470; с 11 + 735 по 11 + 900; с 12 + 040 по 17 + 350) в восточном направлении по этой автомобильной дороге до пересечения с административной границей Урицкого района и Орловского муниципального округа в точке 2.

Восточная граница – от точки 2 в месте пересечения автомобильной дороги 54 ОП РЗ 54К-274 «Нарышкино – Сосково» – Салтыки (с 0 + 000 по 8 + 470; с 11 + 735 по 11 + 900; с 12 + 040 по 17 + 350) с административной границей Орловского муниципального округа и Урицкого района в юго-западном направлении по этой административной границе до места пересечения административных границ Орловского муниципального округа, Урицкого и Кромского районов в точке 3.

Южная граница – от точки 3 в месте пересечения административных границ Орловского муниципального округа, Урицкого и Кромского районов в западном направлении по административной границе Урицкого и Кромского районов до точки 4.

Западная граница – от точки 4 на административной границе Урицкого и Кромского районов в северном направлении по этой административной границе до пересечения с автомобильной дорогой 54 ОП РЗ 54К-274 «Нарышкино – Сосково» – Салтыки (с 0 + 000 по 8 + 470; с 11 + 735 по 11 + 900; с 12 + 040 по 17 + 350) в исходной точке 1.

Из границ зоны нагонки и натаски исключены территории населенных пунктов.

Сведения о характерных точках границ зоны нагонки и натаски собак общественной организации «Урицкое районное общество охотников и рыболовов» в системе координат МСК-57

Номер точки	Координаты, метры	
	X	Y
1	341677,38	1266189,12
2	342036,40	1271453,30
3	340327,34	1270135,88
4	340446,76	1267500,52

22.2. Зона нагонки и натаски собак общедоступного охотничьего угодья
в Урицком районе

Северная граница – от точки 1 в месте пересечения автомобильной дороги 54 ОП РЗ 54К-373 Нарышкино – Большое Сотниково – Болотовские

Дворы (с 15 + 945 по 18 + 485) с восточной границей н. п. Большое Сотниково в восточном направлении по автомобильной дороге 54 ОП РЗ 54К-373 Нарышкино – Большое Сотниково – Болотовские Дворы (с 15 + 945 по 18 + 485) до места пересечения с грунтовой автомобильной дорогой возле н. п. Ясная Поляна в точке 2.

Восточная граница – от точки 2 в месте пересечения автомобильной дороги 54 ОП РЗ 54К-373 Нарышкино – Большое Сотниково – Болотовские Дворы (с 15 + 945 по 18 + 485) с грунтовой автомобильной дорогой возле н. п. Ясная Поляна в южном направлении по грунтовой автомобильной дороге до места пересечения с административной границей Урицкого района и Орловского муниципального округа в точке 3, далее в южном направлении по административной границе Урицкого района и Орловского муниципального округа до места пересечения со средней линией русла ручья без названия в точке 4.

Южная граница – от точки 4 в месте пересечения административной границы Урицкого района и Орловского муниципального округа со средней линией русла ручья без названия в северном направлении по средней линии русла ручья без названия до места пересечения со средней линией русла р. Орлик в точке 5, далее в северо-западном направлении по средней линии русла р. Орлик через точки 6, 7 до места пересечения с автомобильной дорогой 54 ОП РЗ 54К-373 Нарышкино – Большое Сотниково – Болотовские Дворы (с 15 + 945 по 18 + 485) в точке 8.

Западная граница – от точки 8 в месте пересечения средней линии русла р. Орлик с автомобильной дорогой 54 ОП РЗ 54К-373 Нарышкино – Большое Сотниково – Болотовские Дворы (с 15 + 945 по 18 + 485) в северном направлении по автомобильной дороге 54 ОП РЗ 54К-373 Нарышкино – Большое Сотниково – Болотовские Дворы (с 15 + 945 по 18 + 485) до места ее пересечения с восточной границей н. п. Большое Сотниково в точке 1.

Из границ зоны нагонки и натаски исключены территории населенных пунктов.

Сведения о характерных точках границ зоны нагонки и натаски собак общедоступного охотничьего угодья в Урицком районе в системе координат МСК-57

Номер точки	Координаты, метры	
	X	Y
1	366273,14	1273347,59
2	365906,15	1276357,00
3	365859,69	1276362,18
4	358599,99	1273856,03
5	358614,73	1273859,58
6	359723,81	1271767,84
7	360548,51	1271166,83
8	360646,16	1271018,81

23. Хотынецкий район

23.1. Зона нагонки и натаски собак Орловской областной общественной организации охотников и рыболовов в Хотынецком районе

Северная граница – от точки 1 на р. Орлик на восток по условной прямой до пересечения с административной границей Урицкого и Хотынецкого районов в точке 2.

Восточная граница – от точки 2 на административной границе Урицкого и Хотынецкого районов на юг по этой административной границе до пересечения с грунтовой дорогой Тулупово – Большие Рябинки в точке 3.

Южная граница – от точки 3 в месте пересечения административной границы Урицкого и Хотынецкого районов с грунтовой дорогой Тулупово – Большие Рябинки на юго-запад по административной границе Урицкого и Хотынецкого районов до пересечения с р. Орлик в точке 4.

Западная граница – от точки 4 в месте пересечения р. Орлик с административной границей Урицкого и Хотынецкого районов на север по средней линии русла р. Орлик до точки 1.

Из границ зоны нагонки и натаски исключены территории населенных пунктов.

Сведения о характерных точках границ зоны нагонки и натаски собак Орловской областной общественной организации охотников и рыболовов в Хотынецком районе в системе координат МСК-57

Номер точки	Координаты, метры	
	X	Y
1	374946,92	1255220,02
2	375935,56	1257914,50
3	372473,78	1257740,10
4	371733,04	1256436,44

23.2. Зона нагонки и натаски собак общедоступного охотничьего угодья в Хотынецком районе

Северная граница – от точки 1 в месте пересечения автомобильной дороги 54 ОП РЗ 54К-3 Болхов – «Орел – Витебск» (с 3 + 715 по 19 + 729) с южной границей н. п. Хотынец в северном направлении по автомобильной дороге 54 ОП РЗ 54К-3 Болхов – «Орел – Витебск» (с 3 + 715 по 19 + 729) до места пересечения с ул. Привокзальной н. п. Хотынец, далее в восточном направлении по ул. Привокзальной н. п. Хотынец до места пересечения с автомобильной дорогой 54 ОП РЗ 54К-387 Хотынец – Красные Рябинки – Сорокина (с 2 + 100 по 16 + 620), далее в юго-восточном направлении по автомобильной дороге 54 ОП РЗ 54К-387 Хотынец – Красные Рябинки –

Сорокина (с 2 + 100 по 16 + 620) до места пересечения с восточной границей н. п. Хотынец в точке 2.

Восточная граница – от точки 2 в месте пересечения восточной границы н. п. Хотынец с автомобильной дорогой 54 ОП РЗ 54К-387 Хотынец – Красные Рябинки – Сорокина (с 2 + 100 по 16 + 620) в юго-западном направлении по восточной границе н. п. Хотынец до места пересечения с железной дорогой Орел – Брянск-1-Орловский в точке 3, далее в южном направлении по железной дороге Орел – Брянск-1-Орловский до места пересечения с условной прямой в точке 4, далее в юго-западном направлении по условной прямой 350 м до места пересечения с грунтовой автомобильной дорогой в точке 5, далее в юго-западном направлении по грунтовой автомобильной дороге через точки 6–11 до места пересечения с условной прямой в точке 12, далее в северо-западном направлении 16 м до места пересечения со средней линией русла р. Лубны в точке 13.

Южная граница – от точки 13 в месте пересечения условной прямой со средней линией русла р. Лубны в северо-западном направлении по средней линии русла р. Лубны через точки 14–16 до места пересечения с автомобильной дорогой 54 ОП РЗ 54К-3 Болхов – «Орел – Витебск» (с 3 +715 по 19 + 729) в точке 17.

Западная граница – от точки 17 в месте пересечения средней линии русла р. Лубны с автомобильной дорогой 54 ОП РЗ 54К-3 Болхов – «Орел – Витебск» (с 3 +715 по 19 + 729) в северном направлении до места пересечения с южной границей н. п. Хотынец в точке 1.

Из границ зоны нагонки и натаски исключены территории населенных пунктов.

Сведения о характерных точках границ зоны нагонки и натаски собак
общедоступного охотничьего угодья в Хотынецком районе в системе
координат МСК-57

Номер точки	Координаты, метры	
	X	Y
1	2	3
1	374686,53	1242851,62
2	374418,33	1246475,29
3	373824,97	1246022,38
4	371852,76	1246706,11
5	371646,18	1246423,52
6	371516,46	1246320,76
7	370348,25	1245485,63
8	368989,43	1244410,00
9	368672,33	1244115,33
10	367908,36	1243805,05
11	367899,19	1243787,75
12	367791,76	1243625,03

1	2	3
13	367800,48	1243611,40
14	370075,12	1241796,82
15	370252,20	1241704,54
16	371021,56	1241883,68
17	371206,90	1241642,37

24. Шаблыкинский район

24.1. Зона нагонки и натаски собак общества с ограниченной ответственностью «Заимка»

Северная граница – от точки 1 в месте пересечения северной границы н. п. Сомово с притоком р. Навли на север по средней линии русла притока р. Навли до пересечения с р. Навлей в точке 2, далее на восток по средней линии русла р. Навли до пересечения с северной границей н. п. Косуличи в точке 3.

Восточная граница – от точки 3 в месте пересечения р. Навли с северной границей н. п. Косуличи на юг по этой границе до пересечения с автомобильной дорогой 54 ОП РЗ 54К-399 Шаблыкино – Сомово – Рядовичи (с 1 + 170 по 23 + 650) в точке 4.

Южная граница – от точки 4 в месте пересечения автомобильной дороги 54 ОП РЗ 54К-399 Шаблыкино – Сомово – Рядовичи (с 1 + 170 по 23 + 650) с границей н. п. Косуличи на запад по этой автомобильной дороге до пересечения с восточной границей н. п. Сомово в точке 5.

Западная граница – от точки 5 в месте пересечения автомобильной дороги 54 ОП РЗ 54К-399 Шаблыкино – Сомово – Рядовичи (с 1 + 170 по 23 + 650) с восточной границей н. п. Сомово на север по этой границе до пересечения с р. Навлей в точке 1.

Из границ зоны нагонки и натаски исключены территории населенных пунктов.

Сведения о характерных точках границ зоны нагонки и натаски собак общества с ограниченной ответственностью «Заимка»
в системе координат МСК-57

Номер точки	Координаты, метры	
	X	Y
1	345942,78	1215909,42
2	346531,26	1215707,84
3	345925,24	1220511,14
4	344533,78	1220749,44
5	344514,08	1215711,60

24.2. Зона нагонки и натаски собак Орловской областной общественной организации охотников и рыболовов в Шаблыкинском районе

Северная граница – от точки 1 в месте пересечения автомобильной дороги 54 ОП РЗ 54К-400 Шаблыкино – Титово (с 4 + 240 по 11 + 268) с границей н. п. Шаблыкино на восток по этой границе до пересечения с грунтовой дорогой Робье – Шаблыкино в точке 2.

Восточная граница – от точки 2 в месте пересечения границы н. п. Шаблыкино с грунтовой дорогой Робье – Шаблыкино на юг по этой грунтовой дороге через точки 3–7 до пересечения с северной границей н. п. Робье в точке 8.

Южная граница – от точки 8 в месте пересечения границы н. п. Робье с грунтовой дорогой Робье – Шаблыкино на запад по этой границе до пересечения с автомобильной дорогой 54 ОП РЗ 54К-402 «Шаблыкино – Сомово» – Рязанка – предприятие сельхозпереработки ООО «Брянская мясная компания» (с 0 + 000 по 7 + 873) в точке 9.

Западная граница – от точки 9 в месте пересечения автомобильной дороги 54 ОП РЗ 54К-402 «Шаблыкино – Сомово» – Рязанка – предприятие сельхозпереработки ООО «Брянская мясная компания» (с 0 + 000 по 7 + 873) с границей н. п. Робье на северо-запад по этой автомобильной дороге до пересечения с автомобильной дорогой 54 ОП РЗ 54К-400 Шаблыкино – Титово (с 4 + 240 по 11 + 268), далее в северном направлении по этой автомобильной дороге до пересечения с границей н. п. Шаблыкино в точке 1.

Из границ зоны нагонки и натаски собак исключены территории населенных пунктов.

В границах зоны нагонки и натаски собак расположены лесные кварталы 40, 41, 45 Молодовского участкового лесничества Шаблыкинского лесничества.

Сведения о характерных точках границ зоны нагонки и натаски собак Орловской областной общественной организации охотников и рыболовов в Шаблыкинском районе в системе координат МСК-57

Номер точки	Координаты, метры	
	X	Y
1	344516,30	1230198,96
2	344534,46	1232295,70
3	344448,80	1232380,32
4	343219,78	1233254,76
5	342635,32	1233523,82
6	340323,50	1234183,92
7	339085,74	1233880,30
8	339131,86	1233778,94
9	338601,14	1232751,62