



**ИНСПЕКЦИЯ ГОСУДАРСТВЕННОЙ  
ОХРАНЫ ОБЪЕКТОВ КУЛЬТУРНОГО  
НАСЛЕДИЯ ОРЕНБУРГСКОЙ  
ОБЛАСТИ**

**П Р И К А З**

07.05.2025 № 01-33-39  
г. Оренбург

О внесении изменений в приказ  
инспекции государственной охраны  
объектов культурного наследия  
Оренбургской области от 22.10.2021  
№ 01-08-273

В соответствии с Федеральным законом от 25.06.2002 № 73-ФЗ «Об объектах культурного наследия (памятниках истории и культуры) народов Российской Федерации», Законом Оренбургской области от 03.07.2013 № 1678/503-V-ОЗ «Об объектах культурного наследия (памятниках истории и культуры) народов Российской Федерации, расположенных на территории Оренбургской области», Положением об инспекции государственной охраны объектов культурного наследия Оренбургской области, утвержденным указом Губернатора Оренбургской области от 15.11.2018 № 612-ук, в связи с технической ошибкой

**п р и к а з ы в а ю:**

1. Приложение № 2 к приказу инспекции государственной охраны объектов культурного наследия Оренбургской области от 22.10.2021 № 01-08-273 «О включении выявленного объекта культурного наследия в единый государственный реестр объектов культурного наследия (памятников истории и культуры) народов Российской Федерации, об утверждении предмета охраны, границ и режима использования территории объекта культурного наследия г. Оренбург » изложить в новой редакции согласно приложению к настоящему приказу.

2. Контроль за исполнением приказа возложить на начальника отдела государственного учета и охраны инспекции государственной охраны объектов культурного наследия Оренбургской области.

3. Приказ вступает в силу после его опубликования на Портале официального опубликования нормативных правовых актов Оренбургской области и органов исполнительной власти Оренбургской области ([www.pravo.orb.ru](http://www.pravo.orb.ru)).

Начальник инспекции



К.А. Летяго

Приложение  
к приказу инспекции  
государственной охраны  
объектов культурного наследия  
Оренбургской области  
от «07». 05.2025 г. № 01-33-39

Границы территории объекта культурного наследия регионального значения  
(вид – памятник) «Детский сад», 1936 г. (Оренбургская область, г. Орск,  
пер. Музыкальный, 14) и режим ее использования

Границы территории объекта культурного наследия регионального значения «Детский сад», 1936 г., расположенного по адресу: Оренбургская область, г. Орск, пер. Музыкальный, 14, совпадают с границами земельного участка с кадастровым номером 56:43:0201019:3 и проходят по точкам 1 – 24 (см. схему границ территории).

Сведения об объекте		
№ п/п	Характеристики объекта	Описание характеристик
1	Местоположение объекта	Оренбургская область, г. Орск, пер. Музыкальный, 14
2	Площадь объекта +/- величина погрешности определения площади (Р+/- Дельта Р)	—
3	Иные характеристики	—

Перечень координат поворотных (характерных) точек границ территории  
объекта культурного наследия

Сведения о местоположении границ объекта					
1. Система координат МСК-56, зона 3					
2. Сведения о характерных точках границ территории					
Обозначение характерных точек части границы	Координаты, м		Метод определения координат характерной точки	Средняя квадратическая погрешность положения характерной точки (Mt), м	Описание обозначения точки на местности (при наличии)
	X	Y			
1	2	3	4	5	6
1	368645.24	3331103.46	метод спутниковых геодезических измерений	0,10	—
2	368636.79	3331079.76	метод спутниковых геодезических измерений	0,10	—
3	368634.82	3331074.09	метод спутниковых геодезических измерений	0,10	—

4	368634.28	3331072.56	метод спутниковых геодезических измерений	0,10	—
5	368630.91	3331073.83	метод спутниковых геодезических измерений	0,10	—
6	368629.35	3331069.67	метод спутниковых геодезических измерений	0,10	—
7	368626.82	3331062.77	метод спутниковых геодезических измерений	0,10	—
8	368625.66	3331059.67	метод спутниковых геодезических измерений	0,10	—
9	368630.27	3331057.92	метод спутниковых геодезических измерений	0,10	—
10	368630.18	3331057.66	метод спутниковых геодезических измерений	0,10	—
11	368628.66	3331053.04	метод спутниковых геодезических измерений	0,10	—
12	368625.69	3331044.07	метод спутниковых геодезических измерений	0,10	—
13	368620.65	3331045.94	метод спутниковых геодезических измерений	0,10	—
14	368618.96	3331040.95	метод спутниковых геодезических измерений	0,10	—
15	368613.19	3331043.21	метод спутниковых геодезических измерений	0,10	—
16	368612.85	3331042.37	метод спутниковых геодезических измерений	0,10	—
17	368601.89	3331045.94	метод спутниковых геодезических измерений	0,10	—
18	368601.36	3331044.41	метод спутниковых геодезических измерений	0,10	—
19	368592.57	3331047.60	метод спутниковых геодезических измерений	0,10	—
20	368593.20	3331049.46	метод спутниковых геодезических измерений	0,10	—





21	368569.17	3331059.07	метод спутниковых геодезических измерений	0,10	—
22	368592.73	3331122.44	метод спутниковых геодезических измерений	0,10	—
23	368636.24	3331106.71	метод спутниковых геодезических измерений	0,10	—
24	368641.89	3331104.71	метод спутниковых геодезических измерений	0,10	—
1	368645.24	3331103.46	метод спутниковых геодезических измерений	0,10	—

# Схема границ территории объекта культурного наследия

М 1:1000



## Условные обозначения

-  — Объект культурного наследия
-  — Территория объекта культурного наследия
-  — Границы территории объекта культурного наследия
-  — Номер характерной точки границы территории объекта культурного наследия

## Режим использования территории объекта культурного наследия

1. Территория объекта культурного наследия регионального значения (вид – памятник) «Детский сад», 1936 г. (Оренбургская область, г. Орск, пер. Музыкальный, 14) (далее – Объект) относится к землям историко-культурного назначения.

2. На территории Объекта разрешается:

2.1. проведение ремонтно-реставрационных работ и работ по приспособлению и эффективному использованию объекта культурного наследия на научно-реставрационной основе и на основе научных, историко-архивных, архитектурно-археологических, иных необходимых исследований организациями, обладавшими соответствующими лицензиями;

2.2 развитие инженерной инфраструктуры, необходимой для восстановления, сохранения, функционирования объекта культурного наследия;

2.3. реставрация и благоустройство с сохранением элементом исторического благоустройства (кирпичной кладки ограждения) и восстановлением утраченных элементов;

2.4. снос (демонтаж) зданий и сооружений, не являющихся объектом культурного наследия и элементов исторического благоустройства, включая поздние пристрой, путем разборки, с условием разработки раздела об обеспечении сохранности объекта культурного наследия;

2.5. применение при благоустройстве и оборудовании территории традиционных материалов – дерево, камень, кирпич, исключая контрастные цветовые сочетания;

2.6. восстановление традиционных элементов благоустройства и оборудования, малых архитектурных форм (дверей, ворот, козырьков и навесов, оград, решеток и другое) по данным обследования, архивным материалам или аналогам;

2.7. проведение работ по озеленению территории с учетом наилучшего визуального восприятия объекта культурного наследия, соблюдением высотных соотношений, плотности посадок зеленых насаждений, обеспечивающих максимальное раскрытие и восприятие памятника истории и культуры;

2.8. установка стендов, витрин и других информационных надписей, непосредственно связанных с исторической и современной функциями объекта культурного наследия.

3. На территории Объекта запрещается:

3.1. любые постройки;

3.2. установка наружной рекламы;

3.3. изменение планировочной структуры объекта культурного наследия;

3.4. прокладка наземных и воздушных инженерных коммуникаций;

3.5. прокладка подземных инженерных коммуникаций, не относящихся к объекту культурного наследия и объекту историко-градостроительной среды;

3.6 активное динамическое воздействие на грунты в зоне их взаимодействия с объектом культурного наследия, включая движение тяжелого транспорта, производство взрывных сваебойных работ, создающих разрушающие вибрации и приводящих к размыву основания;

3.7. устройство автостоянок, исключая устройство небольших (до 2 машиномест) открытых автостоянок служебного транспорта, необходимых для функционирования объекта культурного наследия;

3.8. размещение объектов транспортной инфраструктуры создающих повышение грузовых потоков;

3.9. размещение и строительство предприятий с взрыво-, пожароопасной и с ухудшающей экологию функцией;

3.10. осуществление любых градостроительных мероприятий, нарушающих или искажающих условия визуального восприятия объекта культурного наследия.

---