ПРАВИТЕЛЬСТВО ОРЕНБУРГСКОЙ ОБЛАСТИ

П О С Т А Н О В Л Е Н И Е

22.12.2022 г. Оренбург № 1438-пп

Об утверждении границ охранных зон газораспределительных сетей и наложении ограничений на входящие в них земельные участки, расположенные на территории муниципального образования Октябрьский район Оренбургской области

В соответствии с Земельным кодексом Российской Федерации, постановлением Правительства Российской Федерации от 20 ноября 2000 года № 878 «Об утверждении Правил охраны газораспределительных сетей», постановлением Правительства Оренбургской области от 18 ноября 2011 года № 1112-п «О порядке утверждения границ охранных зон газораспределительных сетей и наложении ограничений (обременений) на входящие в них земельные участки», на основании заявления акционерного общества «Газпром газораспределение Оренбург» от 1 июля 2022 года № (16)10-25/2657 и сведений о границах охранных зон объектов газоснабжения Правительство Оренбургской области п о с т а н о в л я е т:

1. Утвердить границы охранных зон газораспределительных сетей следующих объектов газоснабжения:

1) газопровод от ГРПШ-ГМ-07-У1 к жилым домам микрорайона Южный в с. Октябрьское площадью 20505 кв. метров (приложение № 1);

2) г-д от т.вр. к ж.д. по ул.Предуральской,Нефтяников р.ц.Октябрьский площадью 3046 кв. метров (приложение № 2);

3) газопровод к объекту:жилой дом Октябрьский район, с.2 Имангулово,ул.Лесная,27 площадью 530 кв. метров (приложение № 3);

4) распределительный газопровод низкого давления от ГСГО-2 с.Васильевка Октябрьского р-она площадью 12699 кв. метров (приложение № 4);

5) внутрипоселковый газопровод н.д. с.Васильевка Октябрьского р-она площадью 18895 кв. метров (приложение № 5);

6) газопровод к объекту:жилой дом Октябрьский район,с.Ильинка,ул.Центральная, 47 площадью 116 кв. метров (приложение № 6);

7) г-д от АГРС до ГРП и до ШП котельной с.Имангулово-2 к-з Алга площадью 6809 кв. метров (приложение № 7);

8) газопровод от т.вр. до ГРП и от ГРП до ШП с.Имангулово-1 площадью 1154 кв. метра (приложение № 8);

9) г-д от ПШГР по ул.Центр,Салмышская,Октябрьская к ж.д. с.Имангулово 1 площадью 5405 кв. метров (приложение № 9);

10) г/д от т.вр. до РДНК-400 АО Прогресс с. Михайловка площадью 15323 кв. метра (приложение № 10);

11) г/д от РДНК-400 до ж.д. АО Прогресс с.Михайловка площадью 977 кв. метров (приложение № 11);

12) г-д к ж.д. с.Михайловка АО Прогресс площадью 8605 кв. метров (приложение № 12);

13) г-д от т.вр.до ж.д.в с.Михайловка АО Прогресс площадью 2779 кв. метров (приложение № 13);

14) газопровод к объекту:жилой дом Октябрьский район, с.Новоникитино,ул.Советская, 1И площадью 65 кв. метров (приложение № 14);

15) газопровод к объекту: жилой дом, Октябрьский район, с.Новоникитино, ул.Советская, 129 Б. 11/1. площадью 50 кв. метров (приложение № 15);

16) газопровод к объекту: жилой дом Октябрьский район,с.Новоникитино, ул.Советская,125А площадью 66 кв. метров (приложение № 16);

17) газопровод к объекту: асфальтобетонный завод Октябрьский р-н, Новоникитино с, кадастровый (условный) номер: 56:20:1003001:214 площадью 3110 кв. метров (приложение № 17);

18) газопровод к объекту: жилой дом, Октябрьский р-н, с. Новоникитино, ул. Советская, д.93 площадью 205 кв. метров (приложение № 18);

19) газопровод к жилым домам в с. Н. Гумбет площадью 1864 кв. метра (приложение № 19).

2. Наложить в интересах акционерного общества «Газпром газораспределение Оренбург» (ИНН 5610010369, ОГРН 1025601022512) ограничения, установленные постановлением Правительства Российской Федерации от 20 ноября 2000 года № 878 «Об утверждении Правил охраны газораспределительных сетей», на земельные участки, входящие в охранные зоны, указанные в пункте 1 настоящего постановления.

Убытки, причиненные ограничением прав в связи с установлением охранных зон, указанных в пункте 1 настоящего постановления, подлежат возмещению в срок и порядке согласно статье 57.1 Земельного кодекса Российской Федерации.

3. Министерству природных ресурсов, экологии и имущественных отношений Оренбургской области направить копию настоящего постановления в установленном порядке в орган, осуществляющий государственный кадастровый учет недвижимого имущества и государственную регистрацию прав на недвижимое имущество, для внесения сведений в Единый государственный реестр недвижимости.

4. Главам муниципальных образований Октябрьский сельсовет Октябрьского района Оренбургской области, Васильевский сельсовет

Октябрьского района Оренбургской области, Имангуловский сельсовет Октябрьского района Оренбургской области, Новоникитинский сельсовет Октябрьского района Оренбургской области, Ильинский сельсовет Октябрьского района, Нижнегумбетовский сельсовет Октябрьского района Оренбургской области, в соответствии со статьей 33 Градостроительного кодекса Российской Федерации обеспечить отображение в правилах землепользования и застройки границ охранных зон газораспределительных сетей объектов газоснабжения в связи с установлением охранных зон, указанных в пункте 1 настоящего постановления.

5. Рекомендовать администрации муниципального образования Октябрьский район Оренбургской области разместить информацию об охранных зонах, указанных в пункте 1 настоящего постановления, в государственных информационных системах обеспечения градостроительной деятельности и федеральной государственной информационной системе территориального планирования.

6. Контроль за исполнением настоящего постановления возложить на вице-губернатора – заместителя председателя Правительства Оренбургской области по экономической и инвестиционной политике – министра экономического развития, инвестиций, туризма и внешних связей Оренбургской области, за исключением пунктов 4, 5 настоящего постановления, контроль за исполнением положений которых возложить на заместителя председателя Правительства Оренбургской области – министра строительства, жилищно-коммунального, дорожного хозяйства и транспорта Оренбургской области.

7. Постановление вступает в силу по истечении десяти дней после дня его официального опубликования.

Первый вице-губернатор –
первый заместитель председателя
Правительства Оренбургской
области – министр сельского
хозяйства, торговли, пищевой и
перерабатывающей промышленности
Оренбургской области



С.В.Балыкин

Приложение № 1
к постановлению Правительства
Оренбургской области
от 22.12.2022 № 1438-пп

Текстовое и графическое описание местоположения границ охранной зоны газораспределительной сети объекта газоснабжения газопровод от ГРПШ-ГМ-07-У1 к жилым домам микрорайона Южный в с. Октябрьское *)

Сведения об охранной зоне

№ п/п	Характеристики охранной зоны	Описание характеристик
1	2	3
1.	Местоположение охранной зоны	Российская Федерация, Оренбургская область, Октябрьский район, Октябрьское село
2.	Площадь ± величина погрешности определения площади (Р ± ΔР)	20505 кв. метров ± 50 кв. метров
3.	Иные характеристики охранной зоны	на земельные участки, входящие в охранные зоны газораспределительных сетей, в целях предупреждения их повреждения или нарушения условий их нормальной эксплуатации налагаются ограничения (обременения) в соответствии с Правилами охраны газораспределительных сетей, утвержденными постановлением Правительства Российской Федерации от 20 ноября 2000 года № 878, которыми запрещается: а) строить объекты жилищно-гражданского и производственного назначения; б) сносить и реконструировать мосты, коллекторы, автомобильные и железные дороги с расположенными на них газораспределительными сетями без предварительного выноса этих газопроводов по согласованию с эксплуатационными организациями;

1	2	3
		в) разрушать берегоукрепительные сооружения, водопропускные устройства, земляные и иные сооружения, предохраняющие газораспределительные сети от разрушений; г) перемещать, повреждать, засыпать и уничтожать опознавательные знаки, контрольно-измерительные пункты и другие устройства газораспределительных сетей; д) устраивать свалки и склады, разливать растворы кислот, солей, щелочей и других химически активных веществ; е) огораживать и перегораживать охранные зоны, препятствовать доступу персонала эксплуатационных организаций к газораспределительным сетям, проведению обслуживания и устранению повреждений газораспределительных сетей; ж) разводить огонь и размещать источники огня; з) рыть погреба, копать и обрабатывать почву сельскохозяйственными и мелиоративными орудиями и механизмами на глубину более 0,3 метра; и) открывать калитки и двери газорегуляторных пунктов, станций катодной и дренажной защиты, люки подземных колодцев, включать или отключать электроснабжение средств связи, освещения и систем телемеханики; к) набрасывать, приставлять и привязывать к опорам и надземным газопроводам, ограждениям и зданиям газораспределительных сетей посторонние предметы, лестницы, влезать на них; л) самовольно подключаться к газораспределительным сетям

*) Наименование объекта газоснабжения указано в соответствии со сведениями, содержащимися в государственном реестре опасных производственных объектов.

Сведения о местоположении границ охранной зоны

Система координат: МСК – субъект 56				
Сведения о характерных точках границ охранной зоны				
обозначение характерных точек границы	координаты (метров)		метод определения координат и средняя квадратическая погрешность положения характерной точки (Mt) (метров)	описание закрепления точки
	X	Y		
1	2	3	4	5
1	492271,96	2332390,44	метод спутниковых геодезических измерений. Mt = 0,1	–
2	492275,04	2332394,38	метод спутниковых геодезических измерений. Mt = 0,1	–
3	492222,49	2332435,49	метод спутниковых геодезических измерений. Mt = 0,1	–
4	492170,6	2332477,57	метод спутниковых геодезических измерений. Mt = 0,1	–
5	492096,69	2332532,98	метод спутниковых геодезических измерений. Mt = 0,1	–
6	492023,65	2332588,14	метод спутниковых геодезических измерений. Mt = 0,1	–
7	492042,35	2332613,5	метод спутниковых геодезических измерений. Mt = 0,1	–
8	492127,21	2332734,95	метод спутниковых геодезических измерений. Mt = 0,1	–
9	492123,11	2332737,81	метод спутниковых геодезических измерений. Mt = 0,1	–
10	492038,29	2332616,41	метод спутниковых геодезических измерений. Mt = 0,1	–

1	2	3	4	5
11	492019,66	2332591,16	метод спутниковых геодезических измерений. Mt = 0,1	–
12	492011,58	2332597,26	метод спутниковых геодезических измерений. Mt = 0,1	–
13	491785,56	2332773,37	метод спутниковых геодезических измерений. Mt = 0,1	–
14	491766,32	2332784,86	метод спутниковых геодезических измерений. Mt = 0,1	–
15	491723,39	2332816,74	метод спутниковых геодезических измерений. Mt = 0,1	–
16	491669,49	2332859,53	метод спутниковых геодезических измерений. Mt = 0,1	–
17	491602,38	2332908,94	метод спутниковых геодезических измерений. Mt = 0,1	–
18	491554,78	2332946,52	метод спутниковых геодезических измерений. Mt = 0,1	–
19	491551,68	2332942,59	метод спутниковых геодезических измерений. Mt = 0,1	–
20	491563,35	2332933,39	метод спутниковых геодезических измерений. Mt = 0,1	–
21	491557,91	2332926,99	метод спутниковых геодезических измерений. Mt = 0,1	–
22	491560,96	2332924,4	метод спутниковых геодезических измерений. Mt = 0,1	–
23	491566,49	2332930,91	метод спутниковых геодезических измерений. Mt = 0,1	–
24	491599,17	2332905,11	метод спутниковых геодезических измерений. Mt = 0,1	–

1	2	3	4	5
25	491555,84	2332848,25	метод спутниковых геодезических измерений. Mt = 0,1	–
26	491553,25	2332811,87	метод спутниковых геодезических измерений. Mt = 0,1	–
27	491470,27	2332856,3	метод спутниковых геодезических измерений. Mt = 0,1	–
28	491467,44	2332857,61	метод спутниковых геодезических измерений. Mt = 0,1	–
29	491455,31	2332864,79	метод спутниковых геодезических измерений. Mt = 0,1	–
30	491428,64	2332808,68	метод спутниковых геодезических измерений. Mt = 0,1	–
31	491379,07	2332712,71	метод спутниковых геодезических измерений. Mt = 0,1	–
32	491350,04	2332651,51	метод спутниковых геодезических измерений. Mt = 0,1	–
33	491333,24	2332616,24	метод спутниковых геодезических измерений. Mt = 0,1	–
34	491366,09	2332527,34	метод спутниковых геодезических измерений. Mt = 0,1	–
35	491369,84	2332528,72	метод спутниковых геодезических измерений. Mt = 0,1	–
36	491369,23	2332530,36	метод спутниковых геодезических измерений. Mt = 0,1	–
37	491379,44	2332534,42	метод спутниковых геодезических измерений. Mt = 0,1	–
38	491377,96	2332538,14	метод спутниковых геодезических измерений. Mt = 0,1	–

1	2	3	4	5
39	491368,78	2332534,48	метод спутниковых геодезических измерений. Mt = 0,1	–
40	491356,44	2332567,88	метод спутниковых геодезических измерений. Mt = 0,1	–
41	491364,54	2332570,71	метод спутниковых геодезических измерений. Mt = 0,1	–
42	491363,22	2332574,49	метод спутниковых геодезических измерений. Mt = 0,1	–
43	491355,05	2332571,63	метод спутниковых геодезических измерений. Mt = 0,1	–
44	491344,58	2332599,98	метод спутниковых геодезических измерений. Mt = 0,1	–
45	491352,83	2332603,69	метод спутниковых геодезических измерений. Mt = 0,1	–
46	491351,19	2332607,34	метод спутниковых геодезических измерений. Mt = 0,1	–
47	491343,19	2332603,74	метод спутниковых геодезических измерений. Mt = 0,1	–
48	491338,66	2332615,99	метод спутниковых геодезических измерений. Mt = 0,1	–
49	491352,69	2332645,45	метод спутниковых геодезических измерений. Mt = 0,1	–
50	491362,87	2332640,09	метод спутниковых геодезических измерений. Mt = 0,1	–
51	491364,73	2332643,62	метод спутниковых геодезических измерений. Mt = 0,1	–
52	491354,42	2332649,06	метод спутниковых геодезических измерений. Mt = 0,1	–

1	2	3	4	5
53	491383,55	2332710,49	метод спутниковых геодезических измерений. Mt = 0,1	–
54	491433,12	2332806,46	метод спутниковых геодезических измерений. Mt = 0,1	–
55	491436,85	2332814,3	метод спутниковых геодезических измерений. Mt = 0,1	–
56	491452,29	2332805,93	метод спутниковых геодезических измерений. Mt = 0,1	–
57	491454,19	2332809,45	метод спутниковых геодезических измерений. Mt = 0,1	–
58	491438,57	2332817,92	метод спутниковых геодезических измерений. Mt = 0,1	–
59	491457,47	2332857,7	метод спутниковых геодезических измерений. Mt = 0,1	–
60	491465,11	2332853,18	метод спутниковых геодезических измерений. Mt = 0,1	–
61	491468,03	2332851,82	метод спутниковых геодезических измерений. Mt = 0,1	–
62	491551,04	2332807,38	метод спутниковых геодезических измерений. Mt = 0,1	–
63	491551,93	2332806,93	метод спутниковых геодезических измерений. Mt = 0,1	–
64	491516,98	2332736,96	метод спутниковых геодезических измерений. Mt = 0,1	–
65	491498,94	2332745,89	метод спутниковых геодезических измерений. Mt = 0,1	–
66	491497,17	2332742,31	метод спутниковых геодезических измерений. Mt = 0,1	–

1	2	3	4	5
67	491515,19	2332733,38	метод спутниковых геодезических измерений. Mt = 0,1	–
68	491503,31	2332709,6	метод спутниковых геодезических измерений. Mt = 0,1	–
69	491485,74	2332719,07	метод спутниковых геодезических измерений. Mt = 0,1	–
70	491483,84	2332715,54	метод спутниковых геодезических измерений. Mt = 0,1	–
71	491501,53	2332706,02	метод спутниковых геодезических измерений. Mt = 0,1	–
72	491479,42	2332661,65	метод спутниковых геодезических измерений. Mt = 0,1	–
73	491461,24	2332671,84	метод спутниковых геодезических измерений. Mt = 0,1	–
74	491459,28	2332668,36	метод спутниковых геодезических измерений. Mt = 0,1	–
75	491477,64	2332658,06	метод спутниковых геодезических измерений. Mt = 0,1	–
76	491471,06	2332644,83	метод спутниковых геодезических измерений. Mt = 0,1	–
77	491452,83	2332654,49	метод спутниковых геодезических измерений. Mt = 0,1	–
78	491450,96	2332650,96	метод спутниковых геодезических измерений. Mt = 0,1	–
79	491469,28	2332641,25	метод спутниковых геодезических измерений. Mt = 0,1	–
80	491459,11	2332620,81	метод спутниковых геодезических измерений. Mt = 0,1	–

1	2	3	4	5
81	491436,16	2332625,58	метод спутниковых геодезических измерений. Mt = 0,1	–
82	491435,35	2332621,66	метод спутниковых геодезических измерений. Mt = 0,1	–
83	491458,66	2332616,81	метод спутниковых геодезических измерений. Mt = 0,1	–
84	491459,05	2332615,6	метод спутниковых геодезических измерений. Mt = 0,1	–
85	491437,07	2332609,38	метод спутниковых геодезических измерений. Mt = 0,1	–
86	491438,16	2332605,53	метод спутниковых геодезических измерений. Mt = 0,1	–
87	491460,27	2332611,79	метод спутниковых геодезических измерений. Mt = 0,1	–
88	491464,59	2332598,23	метод спутниковых геодезических измерений. Mt = 0,1	–
89	491442,86	2332591,01	метод спутниковых геодезических измерений. Mt = 0,1	–
90	491444,12	2332587,22	метод спутниковых геодезических измерений. Mt = 0,1	–
91	491465,8	2332594,41	метод спутниковых геодезических измерений. Mt = 0,1	–
92	491466,59	2332591,95	метод спутниковых геодезических измерений. Mt = 0,1	–
93	491473,78	2332588,73	метод спутниковых геодезических измерений. Mt = 0,1	–
94	491464,82	2332569,59	метод спутниковых геодезических измерений. Mt = 0,1	–

1	2	3	4	5
95	491468,44	2332567,89	метод спутниковых геодезических измерений. Mt = 0,1	–
96	491477,43	2332587,1	метод спутниковых геодезических измерений. Mt = 0,1	–
97	491486,07	2332583,24	метод спутниковых геодезических измерений. Mt = 0,1	–
98	491549,73	2332560,08	метод спутниковых геодезических измерений. Mt = 0,1	–
99	491541,23	2332540,74	метод спутниковых геодезических измерений. Mt = 0,1	–
100	491544,89	2332539,13	метод спутниковых геодезических измерений. Mt = 0,1	–
101	491553,5	2332558,71	метод спутниковых геодезических измерений. Mt = 0,1	–
102	491577,59	2332549,66	метод спутниковых геодезических измерений. Mt = 0,1	–
103	491570,13	2332529,42	метод спутниковых геодезических измерений. Mt = 0,1	–
104	491573,89	2332528,04	метод спутниковых геодезических измерений. Mt = 0,1	–
105	491581,33	2332548,25	метод спутниковых геодезических измерений. Mt = 0,1	–
106	491614,77	2332535,64	метод спутниковых геодезических измерений. Mt = 0,1	–
107	491606,66	2332515,12	метод спутниковых геодезических измерений. Mt = 0,1	–
108	491611,31	2332513,28	метод спутниковых геодезических измерений. Mt = 0,1	–

1	2	3	4	5
109	491621,29	2332538,53	метод спутниковых геодезических измерений. Mt = 0,1	–
110	491562,99	2332560,5	метод спутниковых геодезических измерений. Mt = 0,1	–
111	491565,2	2332567,66	метод спутниковых геодезических измерений. Mt = 0,1	–
112	491561,38	2332568,84	метод спутниковых геодезических измерений. Mt = 0,1	–
113	491559,24	2332561,92	метод спутниковых геодезических измерений. Mt = 0,1	–
114	491516,54	2332577,48	метод спутниковых геодезических измерений. Mt = 0,1	–
115	491520,22	2332586,52	метод спутниковых геодезических измерений. Mt = 0,1	–
116	491516,52	2332588,03	метод спутниковых геодезических измерений. Mt = 0,1	–
117	491512,78	2332578,85	метод спутниковых геодезических измерений. Mt = 0,1	–
118	491487,95	2332587,88	метод спутниковых геодезических измерений. Mt = 0,1	–
119	491470,67	2332595,6	метод спутниковых геодезических измерений. Mt = 0,1	–
120	491463,44	2332618,29	метод спутниковых геодезических измерений. Mt = 0,1	–
121	491497,14	2332686,05	метод спутниковых геодезических измерений. Mt = 0,1	–
122	491555,17	2332802,22	метод спутниковых геодезических измерений. Mt = 0,1	–

1	2	3	4	5
123	491588,71	2332706,83	метод спутниковых геодезических измерений. Mt = 0,1	–
124	491606,08	2332657,2	метод спутниковых геодезических измерений. Mt = 0,1	–
125	491622,16	2332616,2	метод спутниковых геодезических измерений. Mt = 0,1	–
126	491614,85	2332613,15	метод спутниковых геодезических измерений. Mt = 0,1	–
127	491616,39	2332609,46	метод спутниковых геодезических измерений. Mt = 0,1	–
128	491623,62	2332612,48	метод спутниковых геодезических измерений. Mt = 0,1	–
129	491626,66	2332604,78	метод спутниковых геодезических измерений. Mt = 0,1	–
130	491619,47	2332601,81	метод спутниковых геодезических измерений. Mt = 0,1	–
131	491620,99	2332598,12	метод спутниковых геодезических измерений. Mt = 0,1	–
132	491628,13	2332601,06	метод спутниковых геодезических измерений. Mt = 0,1	–
133	491664,69	2332508,55	метод спутниковых геодезических измерений. Mt = 0,1	–
134	491662,35	2332501,72	метод спутниковых геодезических измерений. Mt = 0,1	–
135	491660,7	2332497,49	метод спутниковых геодезических измерений. Mt = 0,1	–
136	491648,06	2332502,46	метод спутниковых геодезических измерений. Mt = 0,1	–

1	2	3	4	5
137	491646,6	2332498,74	метод спутниковых геодезических измерений. Mt = 0,1	–
138	491659,25	2332493,76	метод спутниковых геодезических измерений. Mt = 0,1	–
139	491627,44	2332411,97	метод спутниковых геодезических измерений. Mt = 0,1	–
140	491580,63	2332429,22	метод спутниковых геодезических измерений. Mt = 0,1	–
141	491542,13	2332442,87	метод спутниковых геодезических измерений. Mt = 0,1	–
142	491548,17	2332461,25	метод спутниковых геодезических измерений. Mt = 0,1	–
143	491544,37	2332462,5	метод спутниковых геодезических измерений. Mt = 0,1	–
144	491538,36	2332444,21	метод спутниковых геодезических измерений. Mt = 0,1	–
145	491424,38	2332484,63	метод спутниковых геодезических измерений. Mt = 0,1	–
146	491431,77	2332504,99	метод спутниковых геодезических измерений. Mt = 0,1	–
147	491427,07	2332506,7	метод спутниковых геодезических измерений. Mt = 0,1	–
148	491419,66	2332486,3	метод спутниковых геодезических измерений. Mt = 0,1	–
149	491394,9	2332495,08	метод спутниковых геодезических измерений. Mt = 0,1	–
150	491402,12	2332515,96	метод спутниковых геодезических измерений. Mt = 0,1	–

1	2	3	4	5
151	491397,4	2332517,59	метод спутниковых геодезических измерений. Mt = 0,1	–
152	491388,35	2332491,43	метод спутниковых геодезических измерений. Mt = 0,1	–
153	491392,62	2332490,59	метод спутниковых геодезических измерений. Mt = 0,1	–
154	491578,93	2332424,52	метод спутниковых геодезических измерений. Mt = 0,1	–
155	491630,32	2332405,58	метод спутниковых геодезических измерений. Mt = 0,1	–
156	491667,04	2332500	метод спутниковых геодезических измерений. Mt = 0,1	–
157	491670,02	2332508,67	метод спутниковых геодезических измерений. Mt = 0,1	–
158	491628,99	2332612,49	метод спутниковых геодезических измерений. Mt = 0,1	–
159	491610,77	2332658,94	метод спутниковых геодезических измерений. Mt = 0,1	–
160	491593,43	2332708,49	метод спутниковых геодезических измерений. Mt = 0,1	–
161	491558,06	2332809,06	метод спутниковых геодезических измерений. Mt = 0,1	–
162	491560,72	2332846,4	метод спутниковых геодезических измерений. Mt = 0,1	–
163	491603,19	2332902,14	метод спутниковых геодезических измерений. Mt = 0,1	–
164	491647,24	2332869,71	метод спутниковых геодезических измерений. Mt = 0,1	–

1	2	3	4	5
165	491642,13	2332863,07	метод спутниковых геодезических измерений. Mt = 0,1	–
166	491645,3	2332860,63	метод спутниковых геодезических измерений. Mt = 0,1	–
167	491650,46	2332867,33	метод спутниковых геодезических измерений. Mt = 0,1	–
168	491666,45	2332855,56	метод спутниковых геодезических измерений. Mt = 0,1	–
169	491672,62	2332850,66	метод спутниковых геодезических измерений. Mt = 0,1	–
170	491666,6	2332843,61	метод спутниковых геодезических измерений. Mt = 0,1	–
171	491669,64	2332841,01	метод спутниковых геодезических измерений. Mt = 0,1	–
172	491675,76	2332848,17	метод спутниковых геодезических измерений. Mt = 0,1	–
173	491720,35	2332812,77	метод спутниковых геодезических измерений. Mt = 0,1	–
174	491735,37	2332801,62	метод спутниковых геодезических измерений. Mt = 0,1	–
175	491729,44	2332794,58	метод спутниковых геодезических измерений. Mt = 0,1	–
176	491732,5	2332792	метод спутниковых геодезических измерений. Mt = 0,1	–
177	491738,59	2332799,23	метод спутниковых геодезических измерений. Mt = 0,1	–
178	491749,08	2332791,43	метод спутниковых геодезических измерений. Mt = 0,1	–

1	2	3	4	5
179	491743,98	2332784,69	метод спутниковых геодезических измерений. Mt = 0,1	–
180	491747,17	2332782,28	метод спутниковых геодезических измерений. Mt = 0,1	–
181	491752,3	2332789,05	метод спутниковых геодезических измерений. Mt = 0,1	–
182	491763,55	2332780,7	метод спутниковых геодезических измерений. Mt = 0,1	–
183	491782,73	2332769,24	метод спутниковых геодезических измерений. Mt = 0,1	–
184	492006,97	2332594,51	метод спутниковых геодезических измерений. Mt = 0,1	–
185	491894,21	2332445,17	метод спутниковых геодезических измерений. Mt = 0,1	–
186	491898,2	2332442,15	метод спутниковых геодезических измерений. Mt = 0,1	–
187	491906,74	2332453,47	метод спутниковых геодезических измерений. Mt = 0,1	–
188	491917,11	2332446,2	метод спутниковых геодезических измерений. Mt = 0,1	–
189	491919,4	2332449,47	метод спутниковых геодезических измерений. Mt = 0,1	–
190	491909,16	2332456,66	метод спутниковых геодезических измерений. Mt = 0,1	–
191	491917,25	2332467,38	метод спутниковых геодезических измерений. Mt = 0,1	–
192	491926,96	2332460,38	метод спутниковых геодезических измерений. Mt = 0,1	–

1	2	3	4	5
193	491929,3	2332463,62	метод спутниковых геодезических измерений. Mt = 0,1	–
194	491919,66	2332470,57	метод спутниковых геодезических измерений. Mt = 0,1	–
195	491955,35	2332517,84	метод спутниковых геодезических измерений. Mt = 0,1	–
196	491964,61	2332511,42	метод спутниковых геодезических измерений. Mt = 0,1	–
197	491966,89	2332514,71	метод спутниковых геодезических измерений. Mt = 0,1	–
198	491957,76	2332521,03	метод спутниковых геодезических измерений. Mt = 0,1	–
199	491971,12	2332538,73	метод спутниковых геодезических измерений. Mt = 0,1	–
200	491980,07	2332532,03	метод спутниковых геодезических измерений. Mt = 0,1	–
201	491982,46	2332535,23	метод спутниковых геодезических измерений. Mt = 0,1	–
202	491973,53	2332541,92	метод спутниковых геодезических измерений. Mt = 0,1	–
203	492010,95	2332591,47	метод спутниковых геодезических измерений. Mt = 0,1	–
204	492027,02	2332579,33	метод спутниковых геодезических измерений. Mt = 0,1	–
205	492020,82	2332571,3	метод спутниковых геодезических измерений. Mt = 0,1	–
206	492023,99	2332568,86	метод спутниковых геодезических измерений. Mt = 0,1	–

1	2	3	4	5
207	492030,21	2332576,92	метод спутниковых геодезических измерений. Mt = 0,1	–
208	492052,84	2332559,83	метод спутниковых геодезических измерений. Mt = 0,1	–
209	492047,22	2332552,55	метод спутниковых геодезических измерений. Mt = 0,1	–
210	492050,39	2332550,11	метод спутниковых геодезических измерений. Mt = 0,1	–
211	492056,03	2332557,42	метод спутниковых геодезических измерений. Mt = 0,1	–
212	492074,86	2332543,2	метод спутниковых геодезических измерений. Mt = 0,1	–
213	492068,6	2332535,28	метод спутниковых геодезических измерений. Mt = 0,1	–
214	492071,73	2332532,8	метод спутниковых геодезических измерений. Mt = 0,1	–
215	492078,06	2332540,79	метод спутниковых геодезических измерений. Mt = 0,1	–
216	492092,11	2332530,17	метод спутниковых геодезических измерений. Mt = 0,1	–
217	492063,84	2332491,79	метод спутниковых геодезических измерений. Mt = 0,1	–
218	492048,6	2332503,12	метод спутниковых геодезических измерений. Mt = 0,1	–
219	492046,21	2332499,91	метод спутниковых геодезических измерений. Mt = 0,1	–
220	492061,47	2332488,57	метод спутниковых геодезических измерений. Mt = 0,1	–

1	2	3	4	5
221	492038,93	2332458,53	метод спутниковых геодезических измерений. Mt = 0,1	–
222	492023,71	2332470,75	метод спутниковых геодезических измерений. Mt = 0,1	–
223	492021,21	2332467,63	метод спутниковых геодезических измерений. Mt = 0,1	–
224	492036,52	2332455,33	метод спутниковых геодезических измерений. Mt = 0,1	–
225	492022,52	2332436,76	метод спутниковых геодезических измерений. Mt = 0,1	–
226	492006,86	2332448,88	метод спутниковых геодезических измерений. Mt = 0,1	–
227	492004,42	2332445,71	метод спутниковых геодезических измерений. Mt = 0,1	–
228	492020,12	2332433,56	метод спутниковых геодезических измерений. Mt = 0,1	–
229	492005,92	2332414,73	метод спутниковых геодезических измерений. Mt = 0,1	–
230	491990,16	2332426,35	метод спутниковых геодезических измерений. Mt = 0,1	–
231	491987,78	2332423,14	метод спутниковых геодезических измерений. Mt = 0,1	–
232	492003,51	2332411,53	метод спутниковых геодезических измерений. Mt = 0,1	–
233	491989,53	2332392,98	метод спутниковых геодезических измерений. Mt = 0,1	–
234	491974,56	2332404,29	метод спутниковых геодезических измерений. Mt = 0,1	–

1	2	3	4	5
235	491972,15	2332401,1	метод спутниковых геодезических измерений. Mt = 0,1	–
236	491987,12	2332389,78	метод спутниковых геодезических измерений. Mt = 0,1	–
237	491962,37	2332356,87	метод спутниковых геодезических измерений. Mt = 0,1	–
238	491873,7	2332386,28	метод спутниковых геодезических измерений. Mt = 0,1	–
239	491872,13	2332381,53	метод спутниковых геодезических измерений. Mt = 0,1	–
240	491882,21	2332378,19	метод спутниковых геодезических измерений. Mt = 0,1	–
241	491879,23	2332370,93	метод спутниковых геодезических измерений. Mt = 0,1	–
242	491882,93	2332369,41	метод спутниковых геодезических измерений. Mt = 0,1	–
243	491886,02	2332376,92	метод спутниковых геодезических измерений. Mt = 0,1	–
244	491921,73	2332365,08	метод спутниковых геодезических измерений. Mt = 0,1	–
245	491918,65	2332356,65	метод спутниковых геодезических измерений. Mt = 0,1	–
246	491922,4	2332355,28	метод спутниковых геодезических измерений. Mt = 0,1	–
247	491925,53	2332363,82	метод спутниковых геодезических измерений. Mt = 0,1	–
248	491949,43	2332355,89	метод спутниковых геодезических измерений. Mt = 0,1	–

1	2	3	4	5
249	491946,57	2332347,34	метод спутниковых геодезических измерений. Mt = 0,1	–
250	491950,36	2332346,07	метод спутниковых геодезических измерений. Mt = 0,1	–
251	491953,23	2332354,63	метод спутниковых геодезических измерений. Mt = 0,1	–
252	491964,22	2332350,98	метод спутниковых геодезических измерений. Mt = 0,1	–
253	491965,74	2332353,02	метод спутниковых геодезических измерений. Mt = 0,1	–
254	491972,61	2332348,13	метод спутниковых геодезических измерений. Mt = 0,1	–
255	491974,93	2332351,39	метод спутниковых геодезических измерений. Mt = 0,1	–
256	491968,12	2332356,23	метод спутниковых геодезических измерений. Mt = 0,1	–
257	491970,21	2332359,04	метод спутниковых геодезических измерений. Mt = 0,1	–
258	491983,42	2332376,56	метод спутниковых геодезических измерений. Mt = 0,1	–
259	491990,08	2332371,32	метод спутниковых геодезических измерений. Mt = 0,1	–
260	491992,55	2332374,47	метод спутниковых геодезических измерений. Mt = 0,1	–
261	491985,83	2332379,76	метод спутниковых геодезических измерений. Mt = 0,1	–
262	492010,65	2332412,69	метод спутниковых геодезических измерений. Mt = 0,1	–

1	2	3	4	5
263	492017,5	2332407,72	метод спутниковых геодезических измерений. Mt = 0,1	–
264	492019,85	2332410,96	метод спутниковых геодезических измерений. Mt = 0,1	–
265	492013,06	2332415,89	метод спутниковых геодезических измерений. Mt = 0,1	–
266	492027,81	2332435,47	метод спутниковых геодезических измерений. Mt = 0,1	–
267	492035,53	2332429,57	метод спутниковых геодезических измерений. Mt = 0,1	–
268	492037,96	2332432,75	метод спутниковых геодезических измерений. Mt = 0,1	–
269	492030,22	2332438,66	метод спутниковых геодезических измерений. Mt = 0,1	–
270	492047,66	2332461,8	метод спутниковых геодезических измерений. Mt = 0,1	–
271	492055,18	2332456,64	метод спутниковых геодезических измерений. Mt = 0,1	–
272	492057,45	2332459,94	метод спутниковых геодезических измерений. Mt = 0,1	–
273	492050,07	2332465	метод спутниковых геодезических измерений. Mt = 0,1	–
274	492057,82	2332475,29	метод спутниковых геодезических измерений. Mt = 0,1	–
275	492065,24	2332469,67	метод спутниковых геодезических измерений. Mt = 0,1	–
276	492067,66	2332472,86	метод спутниковых геодезических измерений. Mt = 0,1	–

1	2	3	4	5
277	492060,23	2332478,48	метод спутниковых геодезических измерений. Mt = 0,1	–
278	492096,11	2332527,16	метод спутниковых геодезических измерений. Mt = 0,1	–
279	492108,07	2332518,2	метод спутниковых геодезических измерений. Mt = 0,1	–
280	492102,14	2332510,81	метод спутниковых геодезических измерений. Mt = 0,1	–
281	492105,26	2332508,31	метод спутниковых геодезических измерений. Mt = 0,1	–
282	492111,27	2332515,8	метод спутниковых геодезических измерений. Mt = 0,1	–
283	492158,94	2332480,06	метод спутниковых геодезических измерений. Mt = 0,1	–
284	492153	2332472,66	метод спутниковых геодезических измерений. Mt = 0,1	–
285	492156,12	2332470,15	метод спутниковых геодезических измерений. Mt = 0,1	–
286	492162,15	2332477,66	метод спутниковых геодезических измерений. Mt = 0,1	–
287	492166,03	2332474,74	метод спутниковых геодезических измерений. Mt = 0,1	–
288	492132,46	2332428,79	метод спутниковых геодезических измерений. Mt = 0,1	–
289	492124,95	2332434,07	метод спутниковых геодезических измерений. Mt = 0,1	–
290	492122,65	2332430,8	метод спутниковых геодезических измерений. Mt = 0,1	–

1	2	3	4	5
291	492130,1	2332425,56	метод спутниковых геодезических измерений. Mt = 0,1	–
292	492114,48	2332404,17	метод спутниковых геодезических измерений. Mt = 0,1	–
293	492106,89	2332409,51	метод спутниковых геодезических измерений. Mt = 0,1	–
294	492104,59	2332406,24	метод спутниковых геодезических измерений. Mt = 0,1	–
295	492112,12	2332400,94	метод спутниковых геодезических измерений. Mt = 0,1	–
296	492095,09	2332377,62	метод спутниковых геодезических измерений. Mt = 0,1	–
297	492087,83	2332383,38	метод спутниковых геодезических измерений. Mt = 0,1	–
298	492085,35	2332380,25	метод спутниковых геодезических измерений. Mt = 0,1	–
299	492092,73	2332374,39	метод спутниковых геодезических измерений. Mt = 0,1	–
300	492085,21	2332364,1	метод спутниковых геодезических измерений. Mt = 0,1	–
301	492078,76	2332369,02	метод спутниковых геодезических измерений. Mt = 0,1	–
302	492076,34	2332365,84	метод спутниковых геодезических измерений. Mt = 0,1	–
303	492082,85	2332360,87	метод спутниковых геодезических измерений. Mt = 0,1	–
304	492067,57	2332339,94	метод спутниковых геодезических измерений. Mt = 0,1	–

1	2	3	4	5
305	492060,6	2332344,69	метод спутниковых геодезических измерений. Mt = 0,1	–
306	492058,35	2332341,38	метод спутниковых геодезических измерений. Mt = 0,1	–
307	492065,2	2332336,71	метод спутниковых геодезических измерений. Mt = 0,1	–
308	492050,47	2332316,55	метод спутниковых геодезических измерений. Mt = 0,1	–
309	492043,13	2332321,7	метод спутниковых геодезических измерений. Mt = 0,1	–
310	492040,83	2332318,43	метод спутниковых геодезических измерений. Mt = 0,1	–
311	492048,11	2332313,31	метод спутниковых геодезических измерений. Mt = 0,1	–
312	492037,57	2332298,87	метод спутниковых геодезических измерений. Mt = 0,1	–
313	492041,6	2332295,92	метод спутниковых геодезических измерений. Mt = 0,1	–
314	492169,97	2332471,65	метод спутниковых геодезических измерений. Mt = 0,1	–
315	492219,38	2332431,58	метод спутниковых геодезических измерений. Mt = 0,1	–
1	492271,96	2332390,44	метод спутниковых геодезических измерений. Mt = 0,1	–

Сведения о частях границ охранной зоны

Обозначение части границ		Описание прохождения части границ
от точки	до точки	
1	2	3
1	2	–
2	3	–
3	4	–
4	5	–
5	6	–
6	7	–
7	8	–
8	9	–
9	10	–
10	11	–
11	12	–
12	13	–
13	14	–
14	15	–
15	16	–
16	17	–
17	18	–
18	19	–
19	20	–
20	21	–
21	22	–
22	23	–
23	24	–
24	25	–
25	26	–
26	27	–
27	28	–
28	29	–
29	30	–
30	31	–
31	32	–
32	33	–
33	34	–
34	35	–
35	36	–
36	37	–
37	38	–

1	2	3
38	39	–
39	40	–
40	41	–
41	42	–
42	43	–
43	44	–
44	45	–
45	46	–
46	47	–
47	48	–
48	49	–
49	50	–
50	51	–
51	52	–
52	53	–
53	54	–
54	55	–
55	56	–
56	57	–
57	58	–
58	59	–
59	60	–
60	61	–
61	62	–
62	63	–
63	64	–
64	65	–
65	66	–
66	67	–
67	68	–
68	69	–
69	70	–
70	71	–
71	72	–
72	73	–
73	74	–
74	75	–
75	76	–
76	77	–
77	78	–
78	79	–
79	80	–

1	2	3
80	81	–
81	82	–
82	83	–
83	84	–
84	85	–
85	86	–
86	87	–
87	88	–
88	89	–
89	90	–
90	91	–
91	92	–
92	93	–
93	94	–
94	95	–
95	96	–
96	97	–
97	98	–
98	99	–
99	100	–
100	101	–
101	102	–
102	103	–
103	104	–
104	105	–
105	106	–
106	107	–
107	108	–
108	109	–
109	110	–
110	111	–
111	112	–
112	113	–
113	114	–
114	115	–
115	116	–
116	117	–
117	118	–
118	119	–
119	120	–
120	121	–
121	122	–

1	2	3
122	123	–
123	124	–
124	125	–
125	126	–
126	127	–
127	128	–
128	129	–
129	130	–
130	131	–
131	132	–
132	133	–
133	134	–
134	135	–
135	136	–
136	137	–
137	138	–
138	139	–
139	140	–
140	141	–
141	142	–
142	143	–
143	144	–
144	145	–
145	146	–
146	147	–
147	148	–
148	149	–
149	150	–
150	151	–
151	152	–
152	153	–
153	154	–
154	155	–
155	156	–
156	157	–
157	158	–
158	159	–
159	160	–
160	161	–
161	162	–
162	163	–
163	164	–

1	2	3
164	165	–
165	166	–
166	167	–
167	168	–
168	169	–
169	170	–
170	171	–
171	172	–
172	173	–
173	174	–
174	175	–
175	176	–
176	177	–
177	178	–
178	179	–
179	180	–
180	181	–
181	182	–
182	183	–
183	184	–
184	185	–
185	186	–
186	187	–
187	188	–
188	189	–
189	190	–
190	191	–
191	192	–
192	193	–
193	194	–
194	195	–
195	196	–
196	197	–
197	198	–
198	199	–
199	200	–
200	201	–
201	202	–
202	203	–
203	204	–
204	205	–
205	206	–

1	2	3
206	207	–
207	208	–
208	209	–
209	210	–
210	211	–
211	212	–
212	213	–
213	214	–
214	215	–
215	216	–
216	217	–
217	218	–
218	219	–
219	220	–
220	221	–
221	222	–
222	223	–
223	224	–
224	225	–
225	226	–
226	227	–
227	228	–
228	229	–
229	230	–
230	231	–
231	232	–
232	233	–
233	234	–
234	235	–
235	236	–
236	237	–
237	238	–
238	239	–
239	240	–
240	241	–
241	242	–
242	243	–
243	244	–
244	245	–
245	246	–
246	247	–
247	248	–

1	2	3
248	249	–
249	250	–
250	251	–
251	252	–
252	253	–
253	254	–
254	255	–
255	256	–
256	257	–
257	258	–
258	259	–
259	260	–
260	261	–
261	262	–
262	263	–
263	264	–
264	265	–
265	266	–
266	267	–
267	268	–
268	269	–
269	270	–
270	271	–
271	272	–
272	273	–
273	274	–
274	275	–
275	276	–
276	277	–
277	278	–
278	279	–
279	280	–
280	281	–
281	282	–
282	283	–
283	284	–
284	285	–
285	286	–
286	287	–
287	288	–
288	289	–
289	290	–

1	2	3
290	291	–
291	292	–
292	293	–
293	294	–
294	295	–
295	296	–
296	297	–
297	298	–
298	299	–
299	300	–
300	301	–
301	302	–
302	303	–
303	304	–
304	305	–
305	306	–
306	307	–
307	308	–
308	309	–
309	310	–
310	311	–
311	312	–
312	313	–
313	314	–
314	315	–
315	1	–

План границ охранной зоны



Масштаб 1:4000

Используемые условные знаки и обозначения:

•	– характерная точка границы охранной зоны;
1	– обозначение характерной точки границы охранной зоны;
	– граница земельного участка, поставленного на государственный кадастровый учет;
	– граница кадастрового квартала;
	– обозначение оси газопровода;
	– граница охранной зоны;
56:41:0103065	– номер кадастрового квартала;
56:41:0103065:1	– кадастровый номер земельного участка.

Приложение № 2
к постановлению Правительства
Оренбургской области
от 22.12.2022 № 1438-пп

Текстовое и графическое описание местоположения границ охранной зоны газораспределительной сети объекта газоснабжения г-д от т.вр. к ж.д. по ул.Предуральской,Нефтянников р.ц.Октябрьский *)

Сведения об охранной зоне

№ п/п	Характеристики охранной зоны	Описание характеристик
1	2	3
1.	Местоположение охранной зоны	Российская Федерация, Оренбургская область, Октябрьский район, Октябрьское село
2.	Площадь ± величина погрешности определения площади (Р ± ΔР)	3046 кв. метров ± 19 кв. метров
3.	Иные характеристики охранной зоны	на земельные участки, входящие в охранные зоны газораспределительных сетей, в целях предупреждения их повреждения или нарушения условий их нормальной эксплуатации налагаются ограничения (обременения) в соответствии с Правилами охраны газораспределительных сетей, утвержденными постановлением Правительства Российской Федерации от 20 ноября 2000 года № 878, которыми запрещается: а) строить объекты жилищно-гражданского и производственного назначения; б) сносить и реконструировать мосты, коллекторы, автомобильные и железные дороги с расположенными на них газораспределительными сетями без предварительного выноса этих газопроводов по согласованию с эксплуатационными организациями; в) разрушать берегоукрепительные сооружения, водопропускные устройства,

1	2	3
		земляные и иные сооружения, предохраняющие газораспределительные сети от разрушений; г) перемещать, повреждать, засыпать и уничтожать опознавательные знаки, контрольно-измерительные пункты и другие устройства газораспределительных сетей; д) устраивать свалки и склады, разливать растворы кислот, солей, щелочей и других химически активных веществ; е) огораживать и перегораживать охранные зоны, препятствовать доступу персонала эксплуатационных организаций к газораспределительным сетям, проведению обслуживания и устранению повреждений газораспределительных сетей; ж) разводить огонь и размещать источники огня; з) рыть погреба, копать и обрабатывать почву сельскохозяйственными и мелиоративными орудиями и механизмами на глубину более 0,3 метра; и) открывать калитки и двери газорегуляторных пунктов, станций катодной и дренажной защиты, люки подземных колодцев, включать или отключать электроснабжение средств связи, освещения и систем телемеханики; к) набрасывать, приставлять и привязывать к опорам и надземным газопроводам, ограждениям и зданиям газораспределительных сетей посторонние предметы, лестницы, влезать на них; л) самовольно подключаться к газораспределительным сетям

*) Наименование объекта газоснабжения указано в соответствии со сведениями, содержащимися в государственном реестре опасных производственных объектов.

Сведения о местоположении границ охранной зоны

Система координат: МСК – субъект 56				
Сведения о характерных точках границ охранной зоны				
обозначение характерных точек границы	координаты (метров)		метод определения координат и средняя квадратическая погрешность положения характерной точки (Mt) (метров)	описание закрепления точки
	X	Y		
1	2	3	4	5
1	493585,32	2332908,74	метод спутниковых геодезических измерений. Mt = 0,1	–
2	493589,30	2332938,38	метод спутниковых геодезических измерений. Mt = 0,1	–
3	493594,71	2332984,70	метод спутниковых геодезических измерений. Mt = 0,1	–
4	493598,77	2333060,12	метод спутниковых геодезических измерений. Mt = 0,1	–
5	493600,56	2333060,57	метод спутниковых геодезических измерений. Mt = 0,1	–
6	493674,89	2333064,21	метод спутниковых геодезических измерений. Mt = 0,1	–
7	493678,71	2332982,34	метод спутниковых геодезических измерений. Mt = 0,1	–
8	493682,70	2332982,53	метод спутниковых геодезических измерений. Mt = 0,1	–
9	493678,77	2333067,00	метод спутниковых геодезических измерений. Mt = 0,1	–
10	493677,49	2333120,24	метод спутниковых геодезических измерений. Mt = 0,1	–

1	2	3	4	5
11	493677,31	2333182,92	метод спутниковых геодезических измерений. Mt = 0,1	–
12	493676,89	2333214,33	метод спутниковых геодезических измерений. Mt = 0,1	–
13	493685,37	2333215,06	метод спутниковых геодезических измерений. Mt = 0,1	–
14	493715,16	2333216,16	метод спутниковых геодезических измерений. Mt = 0,1	–
15	493722,07	2333216,77	метод спутниковых геодезических измерений. Mt = 0,1	–
16	493745,99	2333218,35	метод спутниковых геодезических измерений. Mt = 0,1	–
17	493746,32	2333211,78	метод спутниковых геодезических измерений. Mt = 0,1	–
18	493748,34	2333176,47	метод спутниковых геодезических измерений. Mt = 0,1	–
19	493752,33	2333176,70	метод спутниковых геодезических измерений. Mt = 0,1	–
20	493750,31	2333211,99	метод спутниковых геодезических измерений. Mt = 0,1	–
21	493749,78	2333222,60	метод спутниковых геодезических измерений. Mt = 0,1	–
22	493721,76	2333220,76	метод спутниковых геодезических измерений. Mt = 0,1	–
23	493714,91	2333220,16	метод спутниковых геодезических измерений. Mt = 0,1	–
24	493685,13	2333219,05	метод спутниковых геодезических измерений. Mt = 0,1	–

1	2	3	4	5
25	493672,84	2333218,00	метод спутниковых геодезических измерений. Mt = 0,1	–
26	493673,31	2333182,89	метод спутниковых геодезических измерений. Mt = 0,1	–
27	493673,49	2333120,19	метод спутниковых геодезических измерений. Mt = 0,1	–
28	493674,74	2333068,20	метод спутниковых геодезических измерений. Mt = 0,1	–
29	493599,97	2333064,55	метод спутниковых геодезических измерений. Mt = 0,1	–
30	493579,53	2333059,44	метод спутниковых геодезических измерений. Mt = 0,1	–
31	493580,50	2333055,56	метод спутниковых геодезических измерений. Mt = 0,1	–
32	493594,71	2333059,11	метод спутниковых геодезических измерений. Mt = 0,1	–
33	493590,73	2332985,04	метод спутниковых геодезических измерений. Mt = 0,1	–
34	493585,33	2332938,88	метод спутниковых геодезических измерений. Mt = 0,1	–
35	493581,35	2332909,27	метод спутниковых геодезических измерений. Mt = 0,1	–
1	493585,32	2332908,74	метод спутниковых геодезических измерений. Mt = 0,1	–
36	493660,90	2333308,52	метод спутниковых геодезических измерений. Mt = 0,1	–
37	493663,34	2333332,28	метод спутниковых геодезических измерений. Mt = 0,1	–

1	2	3	4	5
38	493671,58	2333332,38	метод спутниковых геодезических измерений. Mt = 0,1	–
39	493678,82	2333332,30	метод спутниковых геодезических измерений. Mt = 0,1	–
40	493713,12	2333333,61	метод спутниковых геодезических измерений. Mt = 0,1	–
41	493712,97	2333337,61	метод спутниковых геодезических измерений. Mt = 0,1	–
42	493678,76	2333336,30	метод спутниковых геодезических измерений. Mt = 0,1	–
43	493671,58	2333336,38	метод спутниковых геодезических измерений. Mt = 0,1	–
44	493663,72	2333336,28	метод спутниковых геодезических измерений. Mt = 0,1	–
45	493664,82	2333348,75	метод спутниковых геодезических измерений. Mt = 0,1	–
46	493655,88	2333349,33	метод спутниковых геодезических измерений. Mt = 0,1	–
47	493620,01	2333348,93	метод спутниковых геодезических измерений. Mt = 0,1	–
48	493619,41	2333378,47	метод спутниковых геодезических измерений. Mt = 0,1	–
49	493615,41	2333378,39	метод спутниковых геодезических измерений. Mt = 0,1	–
50	493616,09	2333344,88	метод спутниковых геодезических измерений. Mt = 0,1	–
51	493655,77	2333345,33	метод спутниковых геодезических измерений. Mt = 0,1	–

1	2	3	4	5
52	493660,47	2333345,02	метод спутниковых геодезических измерений. Mt = 0,1	–
53	493659,54	2333334,44	метод спутниковых геодезических измерений. Mt = 0,1	–
54	493656,92	2333308,92	метод спутниковых геодезических измерений. Mt = 0,1	–
36	493660,90	2333308,52	метод спутниковых геодезических измерений. Mt = 0,1	–

Сведения о частях границ охранной зоны

Обозначение части границ		Описание прохождения части границ
от точки	до точки	
1	2	3
1	2	–
2	3	–
3	4	–
4	5	–
5	6	–
6	7	–
7	8	–
8	9	–
9	10	–
10	11	–
11	12	–
12	13	–
13	14	–
14	15	–
15	16	–
16	17	–
17	18	–
18	19	–
19	20	–
20	21	–
21	22	–
22	23	–
23	24	–
24	25	–
25	26	–
26	27	–
27	28	–
28	29	–
29	30	–
30	31	–
31	32	–
32	33	–
33	34	–
34	35	–
35	1	–
36	37	–

1	2	3
37	38	–
38	39	–
39	40	–
40	41	–
41	42	–
42	43	–
43	44	–
44	45	–
45	46	–
46	47	–
47	48	–
48	49	–
49	50	–
50	51	–
51	52	–
52	53	–
53	54	–
54	36	–

План границ охранной зоны



Масштаб 1:2000

Используемые условные знаки и обозначения:

•	– характерная точка границы охранной зоны;
1	– обозначение характерной точки границы охранной зоны;
	– граница земельного участка, поставленного на государственный кадастровый учет;
	– граница кадастрового квартала;
	– обозначение оси газопровода;
	– граница охранной зоны;
56:41:0103065	– номер кадастрового квартала;
56:41:0103065:1	– кадастровый номер земельного участка.

Приложение № 3
к постановлению Правительства
Оренбургской области
от 22.12.2022 № 1438-пп

Текстовое и графическое описание местоположения границ охранной зоны газораспределительной сети объекта газоснабжения газопровод к объекту:жилой дом Октябрьский район, с.2 Имангулово,ул.Лесная,27. *)

Сведения об охранной зоне

№ п/п	Характеристики охранной зоны	Описание характеристик
1	2	3
1.	Местоположение охранной зоны	Российская Федерация, Оренбургская область, Октябрьский район, Второе Имангулово село, Имангулово 2-е село
2.	Площадь ± величина погрешности определения площади (Р ± ΔР)	530 кв. метров ± 8 кв. метров
3.	Иные характеристики охранной зоны	на земельные участки, входящие в охранные зоны газораспределительных сетей, в целях предупреждения их повреждения или нарушения условий их нормальной эксплуатации налагаются ограничения (обременения) в соответствии с Правилами охраны газораспределительных сетей, утвержденными постановлением Правительства Российской Федерации от 20 ноября 2000 года № 878, которыми запрещается: а) строить объекты жилищно-гражданского и производственного назначения; б) сносить и реконструировать мосты, коллекторы, автомобильные и железные дороги с расположенными на них газораспределительными сетями без предварительного выноса этих газопроводов по согласованию с эксплуатационными организациями;

1	2	3
		в) разрушать берегоукрепительные сооружения, водопропускные устройства, земляные и иные сооружения, предохраняющие газораспределительные сети от разрушений; г) перемещать, повреждать, засыпать и уничтожать опознавательные знаки, контрольно-измерительные пункты и другие устройства газораспределительных сетей; д) устраивать свалки и склады, разливать растворы кислот, солей, щелочей и других химически активных веществ; е) огораживать и перегораживать охранные зоны, препятствовать доступу персонала эксплуатационных организаций к газораспределительным сетям, проведению обслуживания и устранению повреждений газораспределительных сетей; ж) разводить огонь и размещать источники огня; з) рыть погреба, копать и обрабатывать почву сельскохозяйственными и мелиоративными орудиями и механизмами на глубину более 0,3 метра; и) открывать калитки и двери газорегуляторных пунктов, станций катодной и дренажной защиты, люки подземных колодцев, включать или отключать электроснабжение средств связи, освещения и систем телемеханики; к) набрасывать, приставлять и привязывать к опорам и надземным газопроводам, ограждениям и зданиям газораспределительных сетей посторонние предметы, лестницы, влезать на них; л) самовольно подключаться к газораспределительным сетям

*) Наименование объекта газоснабжения указано в соответствии со сведениями, содержащимися в государственном реестре опасных производственных объектов.

Сведения о местоположении границ охранной зоны

Система координат: МСК – субъект 56				
Сведения о характерных точках границ охранной зоны				
обозначение характерных точек границы	координаты (метров)		метод определения координат и средняя квадратическая погрешность положения характерной точки (Mt) (метров)	описание закрепления точки
	X	Y		
1	2	3	4	5
1	473518,82	2322502,19	метод спутниковых геодезических измерений. Mt = 0,1	–
2	473523,66	2322503,43	метод спутниковых геодезических измерений. Mt = 0,1	–
3	473516,26	2322532,40	метод спутниковых геодезических измерений. Mt = 0,1	–
4	473507,89	2322580,37	метод спутниковых геодезических измерений. Mt = 0,1	–
5	473503,21	2322607,16	метод спутниковых геодезических измерений. Mt = 0,1	–
6	473498,29	2322606,30	метод спутниковых геодезических измерений. Mt = 0,1	–
7	473502,96	2322579,51	метод спутниковых геодезических измерений. Mt = 0,1	–
8	473511,36	2322531,35	метод спутниковых геодезических измерений. Mt = 0,1	–
1	473518,82	2322502,19	метод спутниковых геодезических измерений. Mt = 0,1	–

Сведения о частях границ охранной зоны

Обозначение части границ		Описание прохождения части границ
от точки	до точки	
1	2	3
1	2	–
2	3	–
3	4	–
4	5	–
5	6	–
6	7	–
7	8	–
8	1	–

План границ охранной зоны



Масштаб 1:1000

Используемые условные знаки и обозначения:

•	– характерная точка границы охранной зоны;
1	– обозначение характерной точки границы охранной зоны;
	– граница земельного участка, поставленного на государственный кадастровый учет;
	– граница кадастрового квартала;
	– обозначение оси газопровода;
	– граница охранной зоны;
56:41:0103065	– номер кадастрового квартала;
56:41:0103065:1	– кадастровый номер земельного участка.

Приложение № 4
к постановлению Правительства
Оренбургской области
от 22.12.2022 № 1438-пп

Текстовое и графическое описание местоположения границ охранной зоны газораспределительной сети объекта газоснабжения распределительный газопровод низкого давления от ГСГО-2 с.Васильевка Октябрьского р-она *)

Сведения об охранной зоне

№ п/п	Характеристики охранной зоны	Описание характеристик
1	2	3
1.	Местоположение охранной зоны	Российская Федерация, Оренбургская область, Октябрьский район, Васильевка село
2.	Площадь ± величина погрешности определения площади (Р ± ΔР)	12699 кв. метров ± 39 кв. метров
3.	Иные характеристики охранной зоны	на земельные участки, входящие в охранные зоны газораспределительных сетей, в целях предупреждения их повреждения или нарушения условий их нормальной эксплуатации налагаются ограничения (обременения) в соответствии с Правилами охраны газораспределительных сетей, утвержденными постановлением Правительства Российской Федерации от 20 ноября 2000 года № 878, которыми запрещается: а) строить объекты жилищно-гражданского и производственного назначения; б) сносить и реконструировать мосты, коллекторы, автомобильные и железные дороги с расположенными на них газораспределительными сетями без предварительного выноса этих газопроводов по согласованию с эксплуатационными организациями; в) разрушать берегоукрепительные сооружения, водопропускные устройства,

1	2	3
		земляные и иные сооружения, предохраняющие газораспределительные сети от разрушений; г) перемещать, повреждать, засыпать и уничтожать опознавательные знаки, контрольно-измерительные пункты и другие устройства газораспределительных сетей; д) устраивать свалки и склады, разливать растворы кислот, солей, щелочей и других химически активных веществ; е) огораживать и перегораживать охранные зоны, препятствовать доступу персонала эксплуатационных организаций к газораспределительным сетям, проведению обслуживания и устранению повреждений газораспределительных сетей; ж) разводить огонь и размещать источники огня; з) рыть погреба, копать и обрабатывать почву сельскохозяйственными и мелиоративными орудиями и механизмами на глубину более 0,3 метра; и) открывать калитки и двери газорегуляторных пунктов, станций катодной и дренажной защиты, люки подземных колодцев, включать или отключать электроснабжение средств связи, освещения и систем телемеханики; к) набрасывать, приставлять и привязывать к опорам и надземным газопроводам, ограждениям и зданиям газораспределительных сетей посторонние предметы, лестницы, влезать на них; л) самовольно подключаться к газораспределительным сетям

*) Наименование объекта газоснабжения указано в соответствии со сведениями, содержащимися в государственном реестре опасных производственных объектов.

Сведения о местоположении границ охранной зоны

Система координат: МСК – субъект 56				
Сведения о характерных точках границ охранной зоны				
обозначение характерных точек границы	координаты (метров)		метод определения координат и средняя квадратическая погрешность положения характерной точки (Mt) (метров)	описание закрепления точки
	X	Y		
1	2	3	4	5
1	488390,36	2297467,18	метод спутниковых геодезических измерений. Mt = 0,1	–
2	488503,27	2297402,12	метод спутниковых геодезических измерений. Mt = 0,1	–
3	488569,10	2297363,96	метод спутниковых геодезических измерений. Mt = 0,1	–
4	488609,22	2297343,04	метод спутниковых геодезических измерений. Mt = 0,1	–
5	488648,75	2297321,02	метод спутниковых геодезических измерений. Mt = 0,1	–
6	488686,67	2297299,23	метод спутниковых геодезических измерений. Mt = 0,1	–
7	488709,99	2297286,13	метод спутниковых геодезических измерений. Mt = 0,1	–
8	488758,20	2297259,71	метод спутниковых геодезических измерений. Mt = 0,1	–
9	488784,25	2297238,95	метод спутниковых геодезических измерений. Mt = 0,1	–
10	488811,39	2297224,28	метод спутниковых геодезических измерений. Mt = 0,1	–

1	2	3	4	5
11	488846,19	2297206,36	метод спутниковых геодезических измерений. Mt = 0,1	–
12	488847,86	2297209,32	метод спутниковых геодезических измерений. Mt = 0,1	–
13	488889,46	2297186,16	метод спутниковых геодезических измерений. Mt = 0,1	–
14	488944,12	2297158,17	метод спутниковых геодезических измерений. Mt = 0,1	–
15	488945,95	2297161,73	метод спутниковых геодезических измерений. Mt = 0,1	–
16	488891,35	2297189,69	метод спутниковых геодезических измерений. Mt = 0,1	–
17	488849,21	2297213,14	метод спутниковых геодезических измерений. Mt = 0,1	–
18	488845,90	2297214,60	метод спутниковых геодезических измерений. Mt = 0,1	–
19	488845,13	2297212,62	метод спутниковых геодезических измерений. Mt = 0,1	–
20	488844,59	2297211,67	метод спутниковых геодезических измерений. Mt = 0,1	–
21	488816,82	2297225,93	метод спутниковых геодезических измерений. Mt = 0,1	–
22	488826,74	2297244,42	метод спутниковых геодезических измерений. Mt = 0,1	–
23	488837,45	2297263,04	метод спутниковых геодезических измерений. Mt = 0,1	–
24	488839,89	2297261,60	метод спутниковых геодезических измерений. Mt = 0,1	–

1	2	3	4	5
25	488918,82	2297214,86	метод спутниковых геодезических измерений. Mt = 0,1	–
26	488965,49	2297187,64	метод спутниковых геодезических измерений. Mt = 0,1	–
27	489000,62	2297160,13	метод спутниковых геодезических измерений. Mt = 0,1	–
28	489054,65	2297128,27	метод спутниковых геодезических измерений. Mt = 0,1	–
29	489102,59	2297105,77	метод спутниковых геодезических измерений. Mt = 0,1	–
30	489151,50	2297081,10	метод спутниковых геодезических измерений. Mt = 0,1	–
31	489157,58	2297078,05	метод спутниковых геодезических измерений. Mt = 0,1	–
32	489137,90	2297034,96	метод спутниковых геодезических измерений. Mt = 0,1	–
33	489114,75	2297048,56	метод спутниковых геодезических измерений. Mt = 0,1	–
34	489086,90	2297063,77	метод спутниковых геодезических измерений. Mt = 0,1	–
35	489068,83	2297071,11	метод спутниковых геодезических измерений. Mt = 0,1	–
36	489072,29	2297079,11	метод спутниковых геодезических измерений. Mt = 0,1	–
37	489068,62	2297080,70	метод спутниковых геодезических измерений. Mt = 0,1	–
38	489065,12	2297072,61	метод спутниковых геодезических измерений. Mt = 0,1	–

1	2	3	4	5
39	489047,23	2297079,88	метод спутниковых геодезических измерений. Mt = 0,1	–
40	489033,17	2297090,40	метод спутниковых геодезических измерений. Mt = 0,1	–
41	489026,42	2297093,76	метод спутниковых геодезических измерений. Mt = 0,1	–
42	489024,64	2297090,18	метод спутниковых геодезических измерений. Mt = 0,1	–
43	489031,07	2297086,98	метод спутниковых геодезических измерений. Mt = 0,1	–
44	489045,24	2297076,37	метод спутниковых геодезических измерений. Mt = 0,1	–
45	489085,18	2297060,15	метод спутниковых геодезических измерений. Mt = 0,1	–
46	489112,78	2297045,08	метод спутниковых геодезических измерений. Mt = 0,1	–
47	489135,82	2297031,54	метод спутниковых геодезических измерений. Mt = 0,1	–
48	489140,15	2297028,71	метод спутниковых геодезических измерений. Mt = 0,1	–
49	489173,03	2297013,71	метод спутниковых геодезических измерений. Mt = 0,1	–
50	489192,60	2297002,56	метод спутниковых геодезических измерений. Mt = 0,1	–
51	489233,64	2296978,40	метод спутниковых геодезических измерений. Mt = 0,1	–
52	489241,98	2296974,33	метод спутниковых геодезических измерений. Mt = 0,1	–

1	2	3	4	5
53	489241,04	2296965,95	метод спутниковых геодезических измерений. Mt = 0,1	–
54	489281,65	2296947,26	метод спутниковых геодезических измерений. Mt = 0,1	–
55	489312,40	2296934,16	метод спутниковых геодезических измерений. Mt = 0,1	–
56	489355,67	2296912,70	метод спутниковых геодезических измерений. Mt = 0,1	–
57	489383,64	2296899,56	метод спутниковых геодезических измерений. Mt = 0,1	–
58	489431,39	2296879,04	метод спутниковых геодезических измерений. Mt = 0,1	–
59	489480,66	2296859,92	метод спутниковых геодезических измерений. Mt = 0,1	–
60	489482,10	2296863,65	метод спутниковых геодезических измерений. Mt = 0,1	–
61	489432,90	2296882,74	метод спутниковых геодезических измерений. Mt = 0,1	–
62	489408,40	2296893,27	метод спутниковых геодезических измерений. Mt = 0,1	–
63	489410,96	2296900,51	метод спутниковых геодезических измерений. Mt = 0,1	–
64	489407,19	2296901,84	метод спутниковых геодезических измерений. Mt = 0,1	–
65	489404,72	2296894,86	метод спутниковых геодезических измерений. Mt = 0,1	–
66	489385,28	2296903,21	метод спутниковых геодезических измерений. Mt = 0,1	–

1	2	3	4	5
67	489379,81	2296905,78	метод спутниковых геодезических измерений. Mt = 0,1	–
68	489382,09	2296911,75	метод спутниковых геодезических измерений. Mt = 0,1	–
69	489378,35	2296913,18	метод спутниковых геодезических измерений. Mt = 0,1	–
70	489376,18	2296907,49	метод спутниковых геодезических измерений. Mt = 0,1	–
71	489364,51	2296912,97	метод спутниковых геодезических измерений. Mt = 0,1	–
72	489367,11	2296919,80	метод спутниковых геодезических измерений. Mt = 0,1	–
73	489363,37	2296921,23	метод спутниковых геодезических измерений. Mt = 0,1	–
74	489360,88	2296914,68	метод спутниковых геодезических измерений. Mt = 0,1	–
75	489350,08	2296919,94	метод спутниковых геодезических измерений. Mt = 0,1	–
76	489351,99	2296924,78	метод спутниковых геодезических измерений. Mt = 0,1	–
77	489348,27	2296926,25	метод спутниковых геодезических измерений. Mt = 0,1	–
78	489346,48	2296921,72	метод спутниковых геодезических измерений. Mt = 0,1	–
79	489334,34	2296927,74	метод спутниковых геодезических измерений. Mt = 0,1	–
80	489335,89	2296931,72	метод спутниковых геодезических измерений. Mt = 0,1	–

1	2	3	4	5
81	489332,17	2296933,17	метод спутниковых геодезических измерений. Mt = 0,1	–
82	489330,75	2296929,53	метод спутниковых геодезических измерений. Mt = 0,1	–
83	489314,07	2296937,79	метод спутниковых геодезических измерений. Mt = 0,1	–
84	489306,23	2296941,14	метод спутниковых геодезических измерений. Mt = 0,1	–
85	489308,74	2296946,84	метод спутниковых геодезических измерений. Mt = 0,1	–
86	489305,08	2296948,45	метод спутниковых геодезических измерений. Mt = 0,1	–
87	489302,55	2296942,70	метод спутниковых геодезических измерений. Mt = 0,1	–
88	489283,27	2296950,92	метод спутниковых геодезических измерений. Mt = 0,1	–
89	489245,33	2296968,38	метод спутниковых геодезических измерений. Mt = 0,1	–
90	489246,27	2296976,69	метод спутниковых геодезических измерений. Mt = 0,1	–
91	489235,53	2296981,92	метод спутниковых геодезических измерений. Mt = 0,1	–
92	489217,76	2296992,39	метод спутниковых геодезических измерений. Mt = 0,1	–
93	489221,99	2297000,47	метод спутниковых геодезических измерений. Mt = 0,1	–
94	489218,45	2297002,33	метод спутниковых геодезических измерений. Mt = 0,1	–

1	2	3	4	5
95	489214,30	2296994,42	метод спутниковых геодезических измерений. Mt = 0,1	–
96	489194,60	2297006,02	метод спутниковых геодезических измерений. Mt = 0,1	–
97	489174,86	2297017,27	метод спутниковых геодезических измерений. Mt = 0,1	–
98	489142,09	2297032,22	метод спутниковых геодезических измерений. Mt = 0,1	–
99	489141,29	2297032,74	метод спутниковых геодезических измерений. Mt = 0,1	–
100	489161,16	2297076,25	метод спутниковых геодезических измерений. Mt = 0,1	–
101	489197,82	2297057,85	метод спутниковых геодезических измерений. Mt = 0,1	–
102	489220,64	2297043,30	метод спутниковых геодезических измерений. Mt = 0,1	–
103	489231,48	2297035,24	метод спутниковых геодезических измерений. Mt = 0,1	–
104	489257,57	2297021,54	метод спутниковых геодезических измерений. Mt = 0,1	–
105	489306,85	2296993,08	метод спутниковых геодезических измерений. Mt = 0,1	–
106	489331,66	2297045,69	метод спутниковых геодезических измерений. Mt = 0,1	–
107	489392,74	2297022,60	метод спутниковых геодезических измерений. Mt = 0,1	–
108	489399,44	2297038,97	метод спутниковых геодезических измерений. Mt = 0,1	–

1	2	3	4	5
109	489395,60	2297053,16	метод спутниковых геодезических измерений. Mt = 0,1	–
110	489421,69	2297127,13	метод спутниковых геодезических измерений. Mt = 0,1	–
111	489441,56	2297185,67	метод спутниковых геодезических измерений. Mt = 0,1	–
112	489469,07	2297176,73	метод спутниковых геодезических измерений. Mt = 0,1	–
113	489470,31	2297180,53	метод спутниковых геодезических измерений. Mt = 0,1	–
114	489443,04	2297189,40	метод спутниковых геодезических измерений. Mt = 0,1	–
115	489453,09	2297211,82	метод спутниковых геодезических измерений. Mt = 0,1	–
116	489446,14	2297214,66	метод спутниковых геодезических измерений. Mt = 0,1	–
117	489444,63	2297210,95	метод спутниковых геодезических измерений. Mt = 0,1	–
118	489447,75	2297209,68	метод спутниковых геодезических измерений. Mt = 0,1	–
119	489439,30	2297190,84	метод спутниковых геодезических измерений. Mt = 0,1	–
120	489406,16	2297206,06	метод спутниковых геодезических измерений. Mt = 0,1	–
121	489345,23	2297232,37	метод спутниковых геодезических измерений. Mt = 0,1	–
122	489307,03	2297250,05	метод спутниковых геодезических измерений. Mt = 0,1	–

1	2	3	4	5
123	489275,83	2297262,17	метод спутниковых геодезических измерений. Mt = 0,1	–
124	489245,03	2297273,82	метод спутниковых геодезических измерений. Mt = 0,1	–
125	489243,62	2297270,08	метод спутниковых геодезических измерений. Mt = 0,1	–
126	489245,75	2297269,28	метод спутниковых геодезических измерений. Mt = 0,1	–
127	489243,95	2297264,80	метод спутниковых геодезических измерений. Mt = 0,1	–
128	489247,65	2297263,31	метод спутниковых геодезических измерений. Mt = 0,1	–
129	489249,49	2297267,86	метод спутниковых геодезических измерений. Mt = 0,1	–
130	489261,90	2297263,16	метод спутниковых геодезических измерений. Mt = 0,1	–
131	489260,27	2297258,64	метод спутниковых геодезических измерений. Mt = 0,1	–
132	489264,04	2297257,28	метод спутниковых геодезических измерений. Mt = 0,1	–
133	489265,65	2297261,75	метод спутниковых геодезических измерений. Mt = 0,1	–
134	489274,40	2297258,44	метод спутниковых геодезических измерений. Mt = 0,1	–
135	489280,07	2297256,23	метод спутниковых геодезических измерений. Mt = 0,1	–
136	489278,16	2297251,19	метод спутниковых геодезических измерений. Mt = 0,1	–

1	2	3	4	5
137	489281,90	2297249,78	метод спутниковых геодезических измерений. Mt = 0,1	–
138	489283,80	2297254,78	метод спутниковых геодезических измерений. Mt = 0,1	–
139	489291,48	2297251,80	метод спутниковых геодезических измерений. Mt = 0,1	–
140	489289,60	2297246,95	метод спутниковых геодезических измерений. Mt = 0,1	–
141	489293,34	2297245,51	метод спутниковых геодезических измерений. Mt = 0,1	–
142	489295,21	2297250,35	метод спутниковых геодезических измерений. Mt = 0,1	–
143	489305,46	2297246,36	метод спутниковых геодезических измерений. Mt = 0,1	–
144	489312,03	2297243,32	метод спутниковых геодезических измерений. Mt = 0,1	–
145	489310,24	2297238,06	метод спутниковых геодезических измерений. Mt = 0,1	–
146	489314,03	2297236,77	метод спутниковых геодезических измерений. Mt = 0,1	–
147	489315,68	2297241,63	метод спутниковых геодезических измерений. Mt = 0,1	–
148	489333,00	2297233,62	метод спутниковых геодезических измерений. Mt = 0,1	–
149	489329,87	2297226,21	метод спутниковых геодезических измерений. Mt = 0,1	–
150	489333,56	2297224,65	метод спутниковых геодезических измерений. Mt = 0,1	–

1	2	3	4	5
151	489336,63	2297231,94	метод спутниковых геодезических измерений. Mt = 0,1	–
152	489343,60	2297228,71	метод спутниковых геодезических измерений. Mt = 0,1	–
153	489349,49	2297226,17	метод спутниковых геодезических измерений. Mt = 0,1	–
154	489346,94	2297219,77	метод спутниковых геодезических измерений. Mt = 0,1	–
155	489350,66	2297218,29	метод спутниковых геодезических измерений. Mt = 0,1	–
156	489353,16	2297224,59	метод спутниковых геодезических измерений. Mt = 0,1	–
157	489365,54	2297219,24	метод спутниковых геодезических измерений. Mt = 0,1	–
158	489363,76	2297215,80	метод спутниковых геодезических измерений. Mt = 0,1	–
159	489367,32	2297213,96	метод спутниковых геодезических измерений. Mt = 0,1	–
160	489369,22	2297217,65	метод спутниковых геодезических измерений. Mt = 0,1	–
161	489385,00	2297210,84	метод спутниковых геодезических измерений. Mt = 0,1	–
162	489383,79	2297208,71	метод спутниковых геодезических измерений. Mt = 0,1	–
163	489387,28	2297206,74	метод спутниковых геодезических измерений. Mt = 0,1	–
164	489388,69	2297209,25	метод спутниковых геодезических измерений. Mt = 0,1	–

1	2	3	4	5
165	489404,53	2297202,41	метод спутниковых геодезических измерений. Mt = 0,1	–
166	489437,83	2297187,12	метод спутниковых геодезических измерений. Mt = 0,1	–
167	489417,88	2297128,37	метод спутниковых геодезических измерений. Mt = 0,1	–
168	489376,67	2297142,30	метод спутниковых геодезических измерений. Mt = 0,1	–
169	489360,51	2297156,94	метод спутниковых геодезических измерений. Mt = 0,1	–
170	489361,18	2297158,73	метод спутниковых геодезических измерений. Mt = 0,1	–
171	489357,43	2297160,13	метод спутниковых геодезических измерений. Mt = 0,1	–
172	489357,01	2297159,01	метод спутниковых геодезических измерений. Mt = 0,1	–
173	489339,44	2297166,11	метод спутниковых геодезических измерений. Mt = 0,1	–
174	489340,07	2297167,87	метод спутниковых геодезических измерений. Mt = 0,1	–
175	489336,30	2297169,21	метод спутниковых геодезических измерений. Mt = 0,1	–
176	489335,73	2297167,61	метод спутниковых геодезических измерений. Mt = 0,1	–
177	489321,96	2297173,17	метод спутниковых геодезических измерений. Mt = 0,1	–
178	489315,98	2297175,26	метод спутниковых геодезических измерений. Mt = 0,1	–

1	2	3	4	5
179	489317,70	2297180,06	метод спутниковых геодезических измерений. Mt = 0,1	–
180	489313,93	2297181,40	метод спутниковых геодезических измерений. Mt = 0,1	–
181	489312,21	2297176,58	метод спутниковых геодезических измерений. Mt = 0,1	–
182	489287,96	2297185,04	метод спутниковых геодезических измерений. Mt = 0,1	–
183	489290,05	2297190,85	метод спутниковых геодезических измерений. Mt = 0,1	–
184	489286,29	2297192,21	метод спутниковых геодезических измерений. Mt = 0,1	–
185	489284,18	2297186,36	метод спутниковых геодезических измерений. Mt = 0,1	–
186	489273,88	2297189,96	метод спутниковых геодезических измерений. Mt = 0,1	–
187	489275,70	2297195,30	метод спутниковых геодезических измерений. Mt = 0,1	–
188	489271,92	2297196,59	метод спутниковых геодезических измерений. Mt = 0,1	–
189	489270,11	2297191,27	метод спутниковых геодезических измерений. Mt = 0,1	–
190	489258,96	2297195,17	метод спутниковых геодезических измерений. Mt = 0,1	–
191	489248,32	2297198,81	метод спутниковых геодезических измерений. Mt = 0,1	–
192	489249,86	2297203,31	метод спутниковых геодезических измерений. Mt = 0,1	–

1	2	3	4	5
193	489246,08	2297204,60	метод спутниковых геодезических измерений. Mt = 0,1	–
194	489244,54	2297200,11	метод спутниковых геодезических измерений. Mt = 0,1	–
195	489220,84	2297208,22	метод спутниковых геодезических измерений. Mt = 0,1	–
196	489222,48	2297212,46	метод спутниковых геодезических измерений. Mt = 0,1	–
197	489218,76	2297213,91	метод спутниковых геодезических измерений. Mt = 0,1	–
198	489217,05	2297209,52	метод спутниковых геодезических измерений. Mt = 0,1	–
199	489202,87	2297214,38	метод спутниковых геодезических измерений. Mt = 0,1	–
200	489201,58	2297210,59	метод спутниковых геодезических измерений. Mt = 0,1	–
201	489257,65	2297191,39	метод спутниковых геодезических измерений. Mt = 0,1	–
202	489320,55	2297169,43	метод спутниковых геодезических измерений. Mt = 0,1	–
203	489357,04	2297154,68	метод спутниковых геодезических измерений. Mt = 0,1	–
204	489374,58	2297138,79	метод спутниковых геодезических измерений. Mt = 0,1	–
205	489416,57	2297124,59	метод спутниковых геодезических измерений. Mt = 0,1	–
206	489412,84	2297114,02	метод спутниковых геодезических измерений. Mt = 0,1	–

1	2	3	4	5
207	489404,08	2297116,98	метод спутниковых геодезических измерений. Mt = 0,1	–
208	489402,80	2297113,20	метод спутниковых геодезических измерений. Mt = 0,1	–
209	489411,51	2297110,25	метод спутниковых геодезических измерений. Mt = 0,1	–
210	489406,62	2297096,41	метод спутниковых геодезических измерений. Mt = 0,1	–
211	489397,89	2297099,36	метод спутниковых геодезических измерений. Mt = 0,1	–
212	489396,61	2297095,57	метод спутниковых геодезических измерений. Mt = 0,1	–
213	489405,29	2297092,64	метод спутниковых геодезических измерений. Mt = 0,1	–
214	489399,93	2297077,46	метод спутниковых геодезических измерений. Mt = 0,1	–
215	489391,12	2297080,44	метод спутниковых геодезических измерений. Mt = 0,1	–
216	489389,84	2297076,65	метод спутниковых геодезических измерений. Mt = 0,1	–
217	489398,60	2297073,69	метод спутниковых геодезических измерений. Mt = 0,1	–
218	489394,28	2297061,43	метод спутниковых геодезических измерений. Mt = 0,1	–
219	489385,64	2297064,35	метод спутниковых геодезических измерений. Mt = 0,1	–
220	489384,36	2297060,57	метод спутниковых геодезических измерений. Mt = 0,1	–

1	2	3	4	5
221	489392,94	2297057,66	метод спутниковых геодезических измерений. Mt = 0,1	–
222	489391,41	2297053,32	метод спутниковых геодезических измерений. Mt = 0,1	–
223	489395,22	2297039,24	метод спутниковых геодезических измерений. Mt = 0,1	–
224	489390,51	2297027,72	метод спутниковых геодезических измерений. Mt = 0,1	–
225	489329,62	2297050,73	метод спутниковых геодезических измерений. Mt = 0,1	–
226	489305,08	2296998,72	метод спутниковых геодезических измерений. Mt = 0,1	–
227	489259,50	2297025,05	метод спутниковых геодезических измерений. Mt = 0,1	–
228	489248,72	2297030,71	метод спутниковых геодезических измерений. Mt = 0,1	–
229	489250,73	2297034,50	метод спутниковых геодезических измерений. Mt = 0,1	–
230	489247,20	2297036,38	метод спутниковых геодезических измерений. Mt = 0,1	–
231	489245,17	2297032,57	метод спутниковых геодезических измерений. Mt = 0,1	–
232	489233,62	2297038,64	метод спутниковых геодезических измерений. Mt = 0,1	–
233	489222,91	2297046,59	метод спутниковых геодезических измерений. Mt = 0,1	–
234	489209,51	2297055,14	метод спутниковых геодезических измерений. Mt = 0,1	–

1	2	3	4	5
235	489212,36	2297060,96	метод спутниковых геодезических измерений. Mt = 0,1	–
236	489208,76	2297062,72	метод спутниковых геодезических измерений. Mt = 0,1	–
237	489206,12	2297057,30	метод спутниковых геодезических измерений. Mt = 0,1	–
238	489199,79	2297061,34	метод спутниковых геодезических измерений. Mt = 0,1	–
239	489192,71	2297064,89	метод спутниковых геодезических измерений. Mt = 0,1	–
240	489195,35	2297070,01	метод спутниковых геодезических измерений. Mt = 0,1	–
241	489191,80	2297071,85	метод спутниковых геодезических измерений. Mt = 0,1	–
242	489189,14	2297066,69	метод спутниковых геодезических измерений. Mt = 0,1	–
243	489172,44	2297075,07	метод спутниковых геодезических измерений. Mt = 0,1	–
244	489174,76	2297080,27	метод спутниковых геодезических измерений. Mt = 0,1	–
245	489171,11	2297081,90	метод спутниковых геодезических измерений. Mt = 0,1	–
246	489168,86	2297076,86	метод спутниковых геодезических измерений. Mt = 0,1	–
247	489153,90	2297084,37	метод спутниковых геодезических измерений. Mt = 0,1	–
248	489155,55	2297087,55	метод спутниковых геодезических измерений. Mt = 0,1	–

1	2	3	4	5
249	489152,01	2297089,40	метод спутниковых геодезических измерений. Mt = 0,1	–
250	489150,33	2297086,17	метод спутниковых геодезических измерений. Mt = 0,1	–
251	489117,52	2297102,72	метод спутниковых геодезических измерений. Mt = 0,1	–
252	489118,49	2297104,72	метод спутниковых геодезических измерений. Mt = 0,1	–
253	489114,89	2297106,46	метод спутниковых геодезических измерений. Mt = 0,1	–
254	489113,95	2297104,52	метод спутниковых геодезических измерений. Mt = 0,1	–
255	489104,34	2297109,37	метод спутниковых геодезических измерений. Mt = 0,1	–
256	489056,52	2297131,81	метод спутниковых геодезических измерений. Mt = 0,1	–
257	489002,88	2297163,44	метод спутниковых геодезических измерений. Mt = 0,1	–
258	488967,74	2297190,95	метод спутниковых геодезических измерений. Mt = 0,1	–
259	488961,84	2297194,39	метод спутниковых геодезических измерений. Mt = 0,1	–
260	488962,95	2297196,06	метод спутниковых геодезических измерений. Mt = 0,1	–
261	488959,62	2297198,27	метод спутниковых геодезических измерений. Mt = 0,1	–
262	488958,38	2297196,42	метод спутниковых геодезических измерений. Mt = 0,1	–

1	2	3	4	5
263	488920,84	2297218,30	метод спутниковых геодезических измерений. Mt = 0,1	–
264	488841,92	2297265,04	метод спутниковых геодезических измерений. Mt = 0,1	–
265	488709,56	2297343,09	метод спутниковых геодезических измерений. Mt = 0,1	–
266	488670,60	2297360,56	метод спутниковых геодезических измерений. Mt = 0,1	–
267	488633,26	2297375,83	метод спутниковых геодезических измерений. Mt = 0,1	–
268	488628,50	2297377,86	метод спутниковых геодезических измерений. Mt = 0,1	–
269	488629,68	2297380,23	метод спутниковых геодезических измерений. Mt = 0,1	–
270	488626,10	2297382,02	метод спутниковых геодезических измерений. Mt = 0,1	–
271	488624,81	2297379,44	метод спутниковых геодезических измерений. Mt = 0,1	–
272	488619,40	2297381,75	метод спутниковых геодезических измерений. Mt = 0,1	–
273	488546,01	2297425,53	метод спутниковых геодезических измерений. Mt = 0,1	–
274	488526,50	2297436,69	метод спутниковых геодезических измерений. Mt = 0,1	–
275	488529,98	2297442,65	метод спутниковых геодезических измерений. Mt = 0,1	–
276	488526,53	2297444,67	метод спутниковых геодезических измерений. Mt = 0,1	–

1	2	3	4	5
277	488523,03	2297438,68	метод спутниковых геодезических измерений. Mt = 0,1	–
278	488507,23	2297447,72	метод спутниковых геодезических измерений. Mt = 0,1	–
279	488505,24	2297444,25	метод спутниковых геодезических измерений. Mt = 0,1	–
280	488543,99	2297422,07	метод спутниковых геодезических измерений. Mt = 0,1	–
281	488617,58	2297378,17	метод спутниковых геодезических измерений. Mt = 0,1	–
282	488631,72	2297372,14	метод спутниковых геодезических измерений. Mt = 0,1	–
283	488669,02	2297356,88	метод спутниковых геодезических измерений. Mt = 0,1	–
284	488707,72	2297339,53	метод спутниковых геодезических измерений. Mt = 0,1	–
285	488834,00	2297265,07	метод спутниковых геодезических измерений. Mt = 0,1	–
286	488823,25	2297246,36	метод спутниковых геодезических измерений. Mt = 0,1	–
287	488813,28	2297227,80	метод спутниковых геодезических измерений. Mt = 0,1	–
288	488786,47	2297242,30	метод спутниковых геодезических измерений. Mt = 0,1	–
289	488760,42	2297263,06	метод спутниковых геодезических измерений. Mt = 0,1	–
290	488760,20	2297263,28	метод спутниковых геодезических измерений. Mt = 0,1	–

1	2	3	4	5
291	488761,91	2297265,69	метод спутниковых геодезических измерений. Mt = 0,1	–
292	488758,57	2297267,89	метод спутниковых геодезических измерений. Mt = 0,1	–
293	488756,72	2297265,08	метод спутниковых геодезических измерений. Mt = 0,1	–
294	488750,04	2297268,75	метод спутниковых геодезических измерений. Mt = 0,1	–
295	488751,53	2297271,52	метод спутниковых геодезических измерений. Mt = 0,1	–
296	488748,00	2297273,41	метод спутниковых геодезических измерений. Mt = 0,1	–
297	488746,53	2297270,67	метод спутниковых геодезических измерений. Mt = 0,1	–
298	488711,93	2297289,63	метод спутниковых геодезических измерений. Mt = 0,1	–
299	488688,65	2297302,71	метод спутниковых геодезических измерений. Mt = 0,1	–
300	488650,72	2297324,50	метод спутниковых геодезических измерений. Mt = 0,1	–
301	488611,12	2297346,56	метод спутниковых геодезических измерений. Mt = 0,1	–
302	488571,03	2297367,46	метод спутниковых геодезических измерений. Mt = 0,1	–
303	488505,27	2297405,58	метод спутниковых геодезических измерений. Mt = 0,1	–
304	488434,01	2297446,52	метод спутниковых геодезических измерений. Mt = 0,1	–

1	2	3	4	5
305	488392,36	2297470,64	метод спутниковых геодезических измерений. Mt = 0,1	–
1	488390,36	2297467,18	метод спутниковых геодезических измерений. Mt = 0,1	–

Сведения о частях границ охранной зоны

Обозначение части границ		Описание прохождения части границ
от точки	до точки	
1	2	3
1	2	–
2	3	–
3	4	–
4	5	–
5	6	–
6	7	–
7	8	–
8	9	–
9	10	–
10	11	–
11	12	–
12	13	–
13	14	–
14	15	–
15	16	–
16	17	–
17	18	–
18	19	–
19	20	–
20	21	–
21	22	–
22	23	–
23	24	–
24	25	–
25	26	–
26	27	–
27	28	–
28	29	–
29	30	–
30	31	–
31	32	–
32	33	–
33	34	–
34	35	–
35	36	–
36	37	–
37	38	–

1	2	3
38	39	–
39	40	–
40	41	–
41	42	–
42	43	–
43	44	–
44	45	–
45	46	–
46	47	–
47	48	–
48	49	–
49	50	–
50	51	–
51	52	–
52	53	–
53	54	–
54	55	–
55	56	–
56	57	–
57	58	–
58	59	–
59	60	–
60	61	–
61	62	–
62	63	–
63	64	–
64	65	–
65	66	–
66	67	–
67	68	–
68	69	–
69	70	–
70	71	–
71	72	–
72	73	–
73	74	–
74	75	–
75	76	–
76	77	–
77	78	–
78	79	–
79	80	–

1	2	3
80	81	–
81	82	–
82	83	–
83	84	–
84	85	–
85	86	–
86	87	–
87	88	–
88	89	–
89	90	–
90	91	–
91	92	–
92	93	–
93	94	–
94	95	–
95	96	–
96	97	–
97	98	–
98	99	–
99	100	–
100	101	–
101	102	–
102	103	–
103	104	–
104	105	–
105	106	–
106	107	–
107	108	–
108	109	–
109	110	–
110	111	–
111	112	–
112	113	–
113	114	–
114	115	–
115	116	–
116	117	–
117	118	–
118	119	–
119	120	–
120	121	–
121	122	–

1	2	3
122	123	–
123	124	–
124	125	–
125	126	–
126	127	–
127	128	–
128	129	–
129	130	–
130	131	–
131	132	–
132	133	–
133	134	–
134	135	–
135	136	–
136	137	–
137	138	–
138	139	–
139	140	–
140	141	–
141	142	–
142	143	–
143	144	–
144	145	–
145	146	–
146	147	–
147	148	–
148	149	–
149	150	–
150	151	–
151	152	–
152	153	–
153	154	–
154	155	–
155	156	–
156	157	–
157	158	–
158	159	–
159	160	–
160	161	–
161	162	–
162	163	–
163	164	–

1	2	3
164	165	–
165	166	–
166	167	–
167	168	–
168	169	–
169	170	–
170	171	–
171	172	–
172	173	–
173	174	–
174	175	–
175	176	–
176	177	–
177	178	–
178	179	–
179	180	–
180	181	–
181	182	–
182	183	–
183	184	–
184	185	–
185	186	–
186	187	–
187	188	–
188	189	–
189	190	–
190	191	–
191	192	–
192	193	–
193	194	–
194	195	–
195	196	–
196	197	–
197	198	–
198	199	–
199	200	–
200	201	–
201	202	–
202	203	–
203	204	–
204	205	–
205	206	–

1	2	3
206	207	–
207	208	–
208	209	–
209	210	–
210	211	–
211	212	–
212	213	–
213	214	–
214	215	–
215	216	–
216	217	–
217	218	–
218	219	–
219	220	–
220	221	–
221	222	–
222	223	–
223	224	–
224	225	–
225	226	–
226	227	–
227	228	–
228	229	–
229	230	–
230	231	–
231	232	–
232	233	–
233	234	–
234	235	–
235	236	–
236	237	–
237	238	–
238	239	–
239	240	–
240	241	–
241	242	–
242	243	–
243	244	–
244	245	–
245	246	–
246	247	–
247	248	–

1	2	3
248	249	–
249	250	–
250	251	–
251	252	–
252	253	–
253	254	–
254	255	–
255	256	–
256	257	–
257	258	–
258	259	–
259	260	–
260	261	–
261	262	–
262	263	–
263	264	–
264	265	–
265	266	–
266	267	–
267	268	–
268	269	–
269	270	–
270	271	–
271	272	–
272	273	–
273	274	–
274	275	–
275	276	–
276	277	–
277	278	–
278	279	–
279	280	–
280	281	–
281	282	–
282	283	–
283	284	–
284	285	–
285	286	–
286	287	–
287	288	–
288	289	–
289	290	–

1	2	3
290	291	–
291	292	–
292	293	–
293	294	–
294	295	–
295	296	–
296	297	–
297	298	–
298	299	–
299	300	–
300	301	–
301	302	–
302	303	–
303	304	–
304	305	–
305	1	–

План границ охранной зоны



Масштаб 1:5000

Используемые условные знаки и обозначения:

•	– характерная точка границы охранной зоны;
1	– обозначение характерной точки границы охранной зоны;
	– граница земельного участка, поставленного на государственный кадастровый учет;
	– граница кадастрового квартала;
	– обозначение оси газопровода;
	– граница охранной зоны;
56:41:0103065	– номер кадастрового квартала;
56:41:0103065:1	– кадастровый номер земельного участка.

Приложение № 5
к постановлению Правительства
Оренбургской области
от 22.12.2022 № 1438-пп

Текстовое и графическое описание местоположения границ охранной зоны газораспределительной сети объекта газоснабжения внутрипоселковый газопровод н.д. с.Васильевка Октябрьского р-она *)

Сведения об охранной зоне

№ п/п	Характеристики охранной зоны	Описание характеристик
1	2	3
1.	Местоположение охранной зоны	Российская Федерация, Оренбургская область, Октябрьский район, Васильевка село
2.	Площадь ± величина погрешности определения площади (Р ± ΔР)	18895 кв. метров ± 48 кв. метров
3.	Иные характеристики охранной зоны	на земельные участки, входящие в охранные зоны газораспределительных сетей, в целях предупреждения их повреждения или нарушения условий их нормальной эксплуатации налагаются ограничения (обременения) в соответствии с Правилами охраны газораспределительных сетей, утвержденными постановлением Правительства Российской Федерации от 20 ноября 2000 года № 878, которыми запрещается: а) строить объекты жилищно-гражданского и производственного назначения; б) сносить и реконструировать мосты, коллекторы, автомобильные и железные дороги с расположенными на них газораспределительными сетями без предварительного выноса этих газопроводов по согласованию с эксплуатационными организациями; в) разрушать берегоукрепительные сооружения, водопропускные устройства, земляные и иные сооружения,

1	2	3
		предохраняющие газораспределительные сети от разрушений; г) перемещать, повреждать, засыпать и уничтожать опознавательные знаки, контрольно-измерительные пункты и другие устройства газораспределительных сетей; д) устраивать свалки и склады, разливать растворы кислот, солей, щелочей и других химически активных веществ; е) огораживать и перегораживать охранные зоны, препятствовать доступу персонала эксплуатационных организаций к газораспределительным сетям, проведению обслуживания и устранению повреждений газораспределительных сетей; ж) разводить огонь и размещать источники огня; з) рыть погреба, копать и обрабатывать почву сельскохозяйственными и мелиоративными орудиями и механизмами на глубину более 0,3 метра; и) открывать калитки и двери газорегуляторных пунктов, станций катодной и дренажной защиты, люки подземных колодцев, включать или отключать электроснабжение средств связи, освещения и систем телемеханики; к) набрасывать, приставлять и привязывать к опорам и надземным газопроводам, ограждениям и зданиям газораспределительных сетей посторонние предметы, лестницы, влезать на них; л) самовольно подключаться к газораспределительным сетям

*) Наименование объекта газоснабжения указано в соответствии со сведениями, содержащимися в государственном реестре опасных производственных объектов.

Сведения о местоположении границ охранной зоны

Система координат: МСК – субъект 56				
Сведения о характерных точках границ охранной зоны				
обозначение характерных точек границы	координаты (метров)		метод определения координат и средняя квадратическая погрешность положения характерной точки (Mt) (метров)	описание закрепления точки
	X	Y		
1	2	3	4	5
1	489303,28	2296995,02	метод спутниковых геодезических измерений. Mt = 0,1	–
2	489418,23	2296936,64	метод спутниковых геодезических измерений. Mt = 0,1	–
3	489478,53	2296903,81	метод спутниковых геодезических измерений. Mt = 0,1	–
4	489556,48	2296883,39	метод спутниковых геодезических измерений. Mt = 0,1	–
5	489570,06	2296880,26	метод спутниковых геодезических измерений. Mt = 0,1	–
6	489595,30	2296869,40	метод спутниковых геодезических измерений. Mt = 0,1	–
7	489619,40	2296861,77	метод спутниковых геодезических измерений. Mt = 0,1	–
8	489709,90	2296846,08	метод спутниковых геодезических измерений. Mt = 0,1	–
9	489785,38	2296840,09	метод спутниковых геодезических измерений. Mt = 0,1	–
10	489793,72	2296839,45	метод спутниковых геодезических измерений. Mt = 0,1	–

1	2	3	4	5
11	489790,33	2296809,60	метод спутниковых геодезических измерений. Mt = 0,1	–
12	489785,09	2296810,01	метод спутниковых геодезических измерений. Mt = 0,1	–
13	489699,39	2296815,33	метод спутниковых геодезических измерений. Mt = 0,1	–
14	489691,53	2296816,55	метод спутниковых геодезических измерений. Mt = 0,1	–
15	489692,17	2296821,19	метод спутниковых геодезических измерений. Mt = 0,1	–
16	489688,20	2296821,73	метод спутниковых геодезических измерений. Mt = 0,1	–
17	489687,57	2296817,17	метод спутниковых геодезических измерений. Mt = 0,1	–
18	489679,25	2296818,46	метод спутниковых геодезических измерений. Mt = 0,1	–
19	489679,87	2296821,80	метод спутниковых геодезических измерений. Mt = 0,1	–
20	489675,94	2296822,53	метод спутниковых геодезических измерений. Mt = 0,1	–
21	489675,30	2296819,08	метод спутниковых геодезических измерений. Mt = 0,1	–
22	489660,34	2296821,40	метод спутниковых геодезических измерений. Mt = 0,1	–
23	489610,54	2296831,33	метод спутниковых геодезических измерений. Mt = 0,1	–
24	489611,58	2296834,03	метод спутниковых геодезических измерений. Mt = 0,1	–

1	2	3	4	5
25	489607,85	2296835,46	метод спутниковых геодезических измерений. Mt = 0,1	–
26	489606,62	2296832,26	метод спутниковых геодезических измерений. Mt = 0,1	–
27	489596,42	2296836,43	метод спутниковых геодезических измерений. Mt = 0,1	–
28	489597,30	2296838,54	метод спутниковых геодезических измерений. Mt = 0,1	–
29	489593,60	2296840,07	метод спутниковых геодезических измерений. Mt = 0,1	–
30	489591,19	2296834,25	метод спутниковых геодезических измерений. Mt = 0,1	–
31	489606,17	2296828,12	метод спутниковых геодезических измерений. Mt = 0,1	–
32	489659,64	2296817,46	метод спутниковых геодезических измерений. Mt = 0,1	–
33	489698,96	2296811,35	метод спутниковых геодезических измерений. Mt = 0,1	–
34	489784,82	2296806,02	метод спутниковых геодезических измерений. Mt = 0,1	–
35	489795,97	2296805,16	метод спутниковых геодезических измерений. Mt = 0,1	–
36	489856,18	2296801,72	метод спутниковых геодезических измерений. Mt = 0,1	–
37	489911,67	2296798,94	метод спутниковых геодезических измерений. Mt = 0,1	–
38	489911,87	2296802,94	метод спутниковых геодезических измерений. Mt = 0,1	–

1	2	3	4	5
39	489856,40	2296805,71	метод спутниковых геодезических измерений. Mt = 0,1	–
40	489796,23	2296809,15	метод спутниковых геодезических измерений. Mt = 0,1	–
41	489794,32	2296809,30	метод спутниковых геодезических измерений. Mt = 0,1	–
42	489797,71	2296839,14	метод спутниковых геодезических измерений. Mt = 0,1	–
43	489883,19	2296832,55	метод спутниковых геодезических измерений. Mt = 0,1	–
44	489912,72	2296834,51	метод спутниковых геодезических измерений. Mt = 0,1	–
45	489953,75	2296840,98	метод спутниковых геодезических измерений. Mt = 0,1	–
46	489988,04	2296846,51	метод спутниковых геодезических измерений. Mt = 0,1	–
47	490018,94	2296845,15	метод спутниковых геодезических измерений. Mt = 0,1	–
48	490018,42	2296833,34	метод спутниковых геодезических измерений. Mt = 0,1	–
49	490018,20	2296817,99	метод спутниковых геодезических измерений. Mt = 0,1	–
50	489973,39	2296820,28	метод спутниковых геодезических измерений. Mt = 0,1	–
51	489973,19	2296816,29	метод спутниковых геодезических измерений. Mt = 0,1	–
52	490020,15	2296813,89	метод спутниковых геодезических измерений. Mt = 0,1	–

1	2	3	4	5
53	490068,26	2296815,39	метод спутниковых геодезических измерений. Mt = 0,1	–
54	490068,13	2296819,39	метод спутниковых геодезических измерений. Mt = 0,1	–
55	490022,20	2296817,95	метод спутниковых геодезических измерений. Mt = 0,1	–
56	490022,42	2296833,23	метод спутниковых геодезических измерений. Mt = 0,1	–
57	490022,94	2296844,97	метод спутниковых геодезических измерений. Mt = 0,1	–
58	490039,86	2296844,22	метод спутниковых геодезических измерений. Mt = 0,1	–
59	490117,47	2296840,85	метод спутниковых геодезических измерений. Mt = 0,1	–
60	490170,39	2296838,80	метод спутниковых геодезических измерений. Mt = 0,1	–
61	490240,94	2296835,84	метод спутниковых геодезических измерений. Mt = 0,1	–
62	490353,17	2296836,96	метод спутниковых геодезических измерений. Mt = 0,1	–
63	490356,52	2296836,91	метод спутниковых геодезических измерений. Mt = 0,1	–
64	490357,40	2296803,40	метод спутниковых геодезических измерений. Mt = 0,1	–
65	490352,10	2296801,58	метод спутниковых геодезических измерений. Mt = 0,1	–
66	490288,92	2296803,04	метод спутниковых геодезических измерений. Mt = 0,1	–

1	2	3	4	5
67	490261,24	2296804,11	метод спутниковых геодезических измерений. Mt = 0,1	–
68	490197,20	2296808,48	метод спутниковых геодезических измерений. Mt = 0,1	–
69	490117,80	2296816,87	метод спутниковых геодезических измерений. Mt = 0,1	–
70	490117,38	2296812,89	метод спутниковых геодезических измерений. Mt = 0,1	–
71	490196,86	2296804,49	метод спутниковых геодезических измерений. Mt = 0,1	–
72	490261,03	2296800,12	метод спутниковых геодезических измерений. Mt = 0,1	–
73	490288,80	2296799,04	метод спутниковых геодезических измерений. Mt = 0,1	–
74	490352,72	2296797,56	метод спутниковых геодезических измерений. Mt = 0,1	–
75	490362,99	2296801,09	метод спутниковых геодезических измерений. Mt = 0,1	–
76	490381,42	2296801,89	метод спутниковых геодезических измерений. Mt = 0,1	–
77	490464,61	2296795,39	метод спутниковых геодезических измерений. Mt = 0,1	–
78	490512,14	2296792,02	метод спутниковых геодезических измерений. Mt = 0,1	–
79	490552,45	2296791,07	метод спутниковых геодезических измерений. Mt = 0,1	–
80	490599,90	2296788,06	метод спутниковых геодезических измерений. Mt = 0,1	–

1	2	3	4	5
81	490640,30	2296784,50	метод спутниковых геодезических измерений. Mt = 0,1	–
82	490691,96	2296781,69	метод спутниковых геодезических измерений. Mt = 0,1	–
83	490692,23	2296790,68	метод спутниковых геодезических измерений. Mt = 0,1	–
84	490739,96	2296788,40	метод спутниковых геодезических измерений. Mt = 0,1	–
85	490784,44	2296786,20	метод спутниковых геодезических измерений. Mt = 0,1	–
86	490784,38	2296784,03	метод спутниковых геодезических измерений. Mt = 0,1	–
87	490856,77	2296780,01	метод спутниковых геодезических измерений. Mt = 0,1	–
88	490904,18	2296778,01	метод спутниковых геодезических измерений. Mt = 0,1	–
89	490968,87	2296776,19	метод спутниковых геодезических измерений. Mt = 0,1	–
90	490970,00	2296783,46	метод спутниковых геодезических измерений. Mt = 0,1	–
91	491043,48	2296777,13	метод спутниковых геодезических измерений. Mt = 0,1	–
92	491083,92	2296774,92	метод спутниковых геодезических измерений. Mt = 0,1	–
93	491119,98	2296775,26	метод спутниковых геодезических измерений. Mt = 0,1	–
94	491160,89	2296775,41	метод спутниковых геодезических измерений. Mt = 0,1	–

1	2	3	4	5
95	491191,49	2296775,04	метод спутниковых геодезических измерений. Mt = 0,1	–
96	491191,54	2296779,04	метод спутниковых геодезических измерений. Mt = 0,1	–
97	491187,35	2296779,09	метод спутниковых геодезических измерений. Mt = 0,1	–
98	491187,31	2296782,67	метод спутниковых геодезических измерений. Mt = 0,1	–
99	491183,31	2296782,63	метод спутниковых геодезических измерений. Mt = 0,1	–
100	491183,35	2296779,14	метод спутниковых геодезических измерений. Mt = 0,1	–
101	491160,91	2296779,41	метод спутниковых геодезических измерений. Mt = 0,1	–
102	491119,96	2296779,26	метод спутниковых геодезических измерений. Mt = 0,1	–
103	491084,01	2296778,92	метод спутниковых геодезических измерений. Mt = 0,1	–
104	491043,76	2296781,12	метод спутниковых геодезических измерений. Mt = 0,1	–
105	491034,80	2296781,89	метод спутниковых геодезических измерений. Mt = 0,1	–
106	491035,08	2296786,29	метод спутниковых геодезических измерений. Mt = 0,1	–
107	491031,09	2296786,55	метод спутниковых геодезических измерений. Mt = 0,1	–
108	491030,82	2296782,24	метод спутниковых геодезических измерений. Mt = 0,1	–

1	2	3	4	5
109	490966,62	2296787,77	метод спутниковых геодезических измерений. Mt = 0,1	–
110	490965,46	2296780,29	метод спутниковых геодезических измерений. Mt = 0,1	–
111	490904,32	2296782,01	метод спутниковых геодезических измерений. Mt = 0,1	–
112	490856,96	2296784,00	метод спутниковых геодезических измерений. Mt = 0,1	–
113	490788,49	2296787,80	метод спутниковых геодезических измерений. Mt = 0,1	–
114	490788,55	2296790,01	метод спутниковых геодезических измерений. Mt = 0,1	–
115	490740,16	2296792,39	метод спутниковых геодезических измерений. Mt = 0,1	–
116	490688,36	2296794,87	метод спутниковых геодезических измерений. Mt = 0,1	–
117	490688,09	2296785,90	метод спутниковых геодезических измерений. Mt = 0,1	–
118	490640,58	2296788,49	метод спутниковых геодезических измерений. Mt = 0,1	–
119	490600,20	2296792,05	метод спутниковых геодезических измерений. Mt = 0,1	–
120	490552,62	2296795,07	метод спутниковых геодезических измерений. Mt = 0,1	–
121	490512,32	2296796,01	метод спутниковых геодезических измерений. Mt = 0,1	–
122	490464,91	2296799,38	метод спутниковых геодезических измерений. Mt = 0,1	–

1	2	3	4	5
123	490381,49	2296805,90	метод спутниковых геодезических измерений. Mt = 0,1	–
124	490362,24	2296805,07	метод спутниковых геодезических измерений. Mt = 0,1	–
125	490361,36	2296804,77	метод спутниковых геодезических измерений. Mt = 0,1	–
126	490360,52	2296836,87	метод спутниковых геодезических измерений. Mt = 0,1	–
127	490407,89	2296836,28	метод спутниковых геодезических измерений. Mt = 0,1	–
128	490565,98	2296829,83	метод спутниковых геодезических измерений. Mt = 0,1	–
129	490602,23	2296829,17	метод спутниковых геодезических измерений. Mt = 0,1	–
130	490692,76	2296826,18	метод спутниковых геодезических измерений. Mt = 0,1	–
131	490833,18	2296822,68	метод спутниковых геодезических измерений. Mt = 0,1	–
132	490833,28	2296826,68	метод спутниковых геодезических измерений. Mt = 0,1	–
133	490805,05	2296827,38	метод спутниковых геодезических измерений. Mt = 0,1	–
134	490805,26	2296840,40	метод спутниковых геодезических измерений. Mt = 0,1	–
135	490801,26	2296840,46	метод спутниковых геодезических измерений. Mt = 0,1	–
136	490801,05	2296827,48	метод спутниковых геодезических измерений. Mt = 0,1	–

1	2	3	4	5
137	490793,09	2296827,68	метод спутниковых геодезических измерений. Mt = 0,1	–
138	490793,15	2296840,94	метод спутниковых геодезических измерений. Mt = 0,1	–
139	490789,15	2296840,96	метод спутниковых геодезических измерений. Mt = 0,1	–
140	490789,09	2296827,78	метод спутниковых геодезических измерений. Mt = 0,1	–
141	490742,41	2296828,95	метод спутниковых геодезических измерений. Mt = 0,1	–
142	490742,24	2296840,79	метод спутниковых геодезических измерений. Mt = 0,1	–
143	490738,24	2296840,74	метод спутниковых геодезических измерений. Mt = 0,1	–
144	490738,41	2296829,04	метод спутниковых геодезических измерений. Mt = 0,1	–
145	490729,94	2296829,26	метод спутниковых геодезических измерений. Mt = 0,1	–
146	490730,02	2296841,00	метод спутниковых геодезических измерений. Mt = 0,1	–
147	490726,02	2296841,03	метод спутниковых геодезических измерений. Mt = 0,1	–
148	490725,94	2296829,36	метод спутниковых геодезических измерений. Mt = 0,1	–
149	490704,76	2296829,88	метод спутниковых геодезических измерений. Mt = 0,1	–
150	490705,09	2296840,97	метод спутниковых геодезических измерений. Mt = 0,1	–

1	2	3	4	5
151	490701,09	2296841,09	метод спутниковых геодезических измерений. Mt = 0,1	–
152	490700,76	2296829,98	метод спутниковых геодезических измерений. Mt = 0,1	–
153	490693,22	2296830,17	метод спутниковых геодезических измерений. Mt = 0,1	–
154	490693,47	2296840,90	метод спутниковых геодезических измерений. Mt = 0,1	–
155	490689,47	2296841,00	метод спутниковых геодезических измерений. Mt = 0,1	–
156	490689,22	2296830,30	метод спутниковых геодезических измерений. Mt = 0,1	–
157	490680,83	2296830,58	метод спутниковых геодезических измерений. Mt = 0,1	–
158	490680,99	2296841,03	метод спутниковых геодезических измерений. Mt = 0,1	–
159	490676,99	2296841,09	метод спутниковых геодезических измерений. Mt = 0,1	–
160	490676,83	2296830,71	метод спутниковых геодезических измерений. Mt = 0,1	–
161	490662,11	2296831,20	метод спутниковых геодезических измерений. Mt = 0,1	–
162	490662,31	2296840,64	метод спутниковых геодезических измерений. Mt = 0,1	–
163	490658,31	2296840,72	метод спутниковых геодезических измерений. Mt = 0,1	–
164	490658,12	2296831,33	метод спутниковых геодезических измерений. Mt = 0,1	–

1	2	3	4	5
165	490639,76	2296831,93	метод спутниковых геодезических измерений. Mt = 0,1	–
166	490639,98	2296840,44	метод спутниковых геодезических измерений. Mt = 0,1	–
167	490635,98	2296840,54	метод спутниковых геодезических измерений. Mt = 0,1	–
168	490635,77	2296832,07	метод спутниковых геодезических измерений. Mt = 0,1	–
169	490619,32	2296832,61	метод спутниковых геодезических измерений. Mt = 0,1	–
170	490619,49	2296839,96	метод спутниковых геодезических измерений. Mt = 0,1	–
171	490615,50	2296840,05	метод спутниковых геодезических измерений. Mt = 0,1	–
172	490615,33	2296832,74	метод спутниковых геодезических измерений. Mt = 0,1	–
173	490602,34	2296833,17	метод спутниковых геодезических измерений. Mt = 0,1	–
174	490566,10	2296833,83	метод спутниковых геодезических измерений. Mt = 0,1	–
175	490552,72	2296834,38	метод спутниковых геодезических измерений. Mt = 0,1	–
176	490552,89	2296842,67	метод спутниковых геодезических измерений. Mt = 0,1	–
177	490548,89	2296842,75	метод спутниковых геодезических измерений. Mt = 0,1	–
178	490548,72	2296834,54	метод спутниковых геодезических измерений. Mt = 0,1	–

1	2	3	4	5
179	490542,32	2296834,80	метод спутниковых геодезических измерений. Mt = 0,1	–
180	490542,21	2296843,43	метод спутниковых геодезических измерений. Mt = 0,1	–
181	490538,21	2296843,38	метод спутниковых геодезических измерений. Mt = 0,1	–
182	490538,31	2296834,97	метод спутниковых геодезических измерений. Mt = 0,1	–
183	490407,99	2296840,28	метод спутниковых геодезических измерений. Mt = 0,1	–
184	490353,17	2296840,96	метод спутниковых геодезических измерений. Mt = 0,1	–
185	490241,01	2296839,84	метод спутниковых геодезических измерений. Mt = 0,1	–
186	490170,55	2296842,80	метод спутниковых геодезических измерений. Mt = 0,1	–
187	490117,63	2296844,85	метод спутниковых геодезических измерений. Mt = 0,1	–
188	490040,04	2296848,22	метод спутниковых геодезических измерений. Mt = 0,1	–
189	489987,81	2296850,52	метод спутниковых геодезических измерений. Mt = 0,1	–
190	489953,12	2296844,93	метод спутниковых геодезических измерений. Mt = 0,1	–
191	489912,27	2296838,49	метод спутниковых геодезических измерений. Mt = 0,1	–
192	489884,72	2296836,66	метод спутниковых геодезических измерений. Mt = 0,1	–

1	2	3	4	5
193	489885,34	2296842,45	метод спутниковых геодезических измерений. Mt = 0,1	–
194	489881,36	2296842,88	метод спутниковых геодезических измерений. Mt = 0,1	–
195	489880,71	2296836,75	метод спутниковых геодезических измерений. Mt = 0,1	–
196	489861,36	2296838,24	метод спутниковых геодезических измерений. Mt = 0,1	–
197	489861,85	2296845,52	метод спутниковых геодезических измерений. Mt = 0,1	–
198	489857,86	2296845,79	метод спутниковых геодезических измерений. Mt = 0,1	–
199	489857,37	2296838,55	метод спутниковых геодезических измерений. Mt = 0,1	–
200	489842,84	2296839,67	метод спутниковых геодезических измерений. Mt = 0,1	–
201	489843,23	2296847,03	метод спутниковых геодезических измерений. Mt = 0,1	–
202	489839,24	2296847,24	метод спутниковых геодезических измерений. Mt = 0,1	–
203	489838,85	2296839,98	метод спутниковых геодезических измерений. Mt = 0,1	–
204	489820,70	2296841,38	метод спутниковых геодезических измерений. Mt = 0,1	–
205	489821,19	2296849,41	метод спутниковых геодезических измерений. Mt = 0,1	–
206	489817,20	2296849,65	метод спутниковых геодезических измерений. Mt = 0,1	–

1	2	3	4	5
207	489816,71	2296841,69	метод спутниковых геодезических измерений. Mt = 0,1	–
208	489785,69	2296844,08	метод спутниковых геодезических измерений. Mt = 0,1	–
209	489770,47	2296845,29	метод спутниковых геодезических измерений. Mt = 0,1	–
210	489771,10	2296852,72	метод спутниковых геодезических измерений. Mt = 0,1	–
211	489767,12	2296853,06	метод спутниковых геодезических измерений. Mt = 0,1	–
212	489766,48	2296845,60	метод спутниковых геодезических измерений. Mt = 0,1	–
213	489761,06	2296846,03	метод спутниковых геодезических измерений. Mt = 0,1	–
214	489761,71	2296853,79	метод спутниковых геодезических измерений. Mt = 0,1	–
215	489757,72	2296854,12	метод спутниковых геодезических измерений. Mt = 0,1	–
216	489757,07	2296846,35	метод спутниковых геодезических измерений. Mt = 0,1	–
217	489741,70	2296847,57	метод спутниковых геодезических измерений. Mt = 0,1	–
218	489742,40	2296855,66	метод спутниковых геодезических измерений. Mt = 0,1	–
219	489738,41	2296856,00	метод спутниковых геодезических измерений. Mt = 0,1	–
220	489737,71	2296847,89	метод спутниковых геодезических измерений. Mt = 0,1	–

1	2	3	4	5
221	489717,72	2296849,47	метод спутниковых геодезических измерений. Mt = 0,1	–
222	489718,56	2296854,66	метод спутниковых геодезических измерений. Mt = 0,1	–
223	489714,61	2296855,30	метод спутниковых геодезических измерений. Mt = 0,1	–
224	489713,72	2296849,79	метод спутниковых геодезических измерений. Mt = 0,1	–
225	489710,86	2296850,02	метод спутниковых геодезических измерений. Mt = 0,1	–
226	489711,88	2296858,52	метод спутниковых геодезических измерений. Mt = 0,1	–
227	489707,91	2296859,00	метод спутниковых геодезических измерений. Mt = 0,1	–
228	489706,90	2296850,66	метод спутниковых геодезических измерений. Mt = 0,1	–
229	489696,32	2296852,49	метод спутниковых геодезических измерений. Mt = 0,1	–
230	489697,56	2296861,81	метод спутниковых геодезических измерений. Mt = 0,1	–
231	489693,60	2296862,34	метод спутниковых геодезических измерений. Mt = 0,1	–
232	489692,37	2296853,18	метод спутниковых геодезических измерений. Mt = 0,1	–
233	489681,52	2296855,06	метод спутниковых геодезических измерений. Mt = 0,1	–
234	489682,32	2296859,90	метод спутниковых геодезических измерений. Mt = 0,1	–

1	2	3	4	5
235	489678,38	2296860,56	метод спутниковых геодезических измерений. Mt = 0,1	–
236	489677,58	2296855,74	метод спутниковых геодезических измерений. Mt = 0,1	–
237	489660,34	2296858,73	метод спутниковых геодезических измерений. Mt = 0,1	–
238	489661,57	2296864,80	метод спутниковых геодезических измерений. Mt = 0,1	–
239	489657,65	2296865,60	метод спутниковых геодезических измерений. Mt = 0,1	–
240	489656,39	2296859,42	метод спутниковых геодезических измерений. Mt = 0,1	–
241	489620,35	2296865,67	метод спутниковых геодезических измерений. Mt = 0,1	–
242	489596,70	2296873,16	метод спутниковых геодезических измерений. Mt = 0,1	–
243	489573,46	2296883,15	метод спутниковых геодезических измерений. Mt = 0,1	–
244	489593,53	2296921,31	метод спутниковых геодезических измерений. Mt = 0,1	–
245	489594,80	2296920,53	метод спутниковых геодезических измерений. Mt = 0,1	–
246	489596,91	2296923,93	метод спутниковых геодезических измерений. Mt = 0,1	–
247	489595,40	2296924,86	метод спутниковых геодезических измерений. Mt = 0,1	–
248	489622,78	2296976,96	метод спутниковых геодезических измерений. Mt = 0,1	–

1	2	3	4	5
249	489624,58	2296976,09	метод спутниковых геодезических измерений. Mt = 0,1	–
250	489626,31	2296979,69	метод спутниковых геодезических измерений. Mt = 0,1	–
251	489624,65	2296980,50	метод спутниковых геодезических измерений. Mt = 0,1	–
252	489629,03	2296988,82	метод спутниковых геодезических измерений. Mt = 0,1	–
253	489630,64	2296987,80	метод спутниковых геодезических измерений. Mt = 0,1	–
254	489632,79	2296991,17	метод спутниковых геодезических измерений. Mt = 0,1	–
255	489631,02	2296992,30	метод спутниковых геодезических измерений. Mt = 0,1	–
256	489637,71	2297002,95	метод спутниковых геодезических измерений. Mt = 0,1	–
257	489693,78	2296970,27	метод спутниковых геодезических измерений. Mt = 0,1	–
258	489689,16	2296956,75	метод спутниковых геодезических измерений. Mt = 0,1	–
259	489692,94	2296955,46	метод спутниковых геодезических измерений. Mt = 0,1	–
260	489698,62	2296972,08	метод спутниковых геодезических измерений. Mt = 0,1	–
261	489666,56	2296990,77	метод спутниковых геодезических измерений. Mt = 0,1	–
262	489670,28	2296999,64	метод спутниковых геодезических измерений. Mt = 0,1	–

1	2	3	4	5
263	489666,59	2297001,19	метод спутниковых геодезических измерений. Mt = 0,1	–
264	489663,07	2296992,80	метод спутниковых геодезических измерений. Mt = 0,1	–
265	489636,38	2297008,35	метод спутниковых геодезических измерений. Mt = 0,1	–
266	489626,54	2296992,68	метод спутниковых геодезических измерений. Mt = 0,1	–
267	489569,63	2296884,46	метод спутниковых геодезических измерений. Mt = 0,1	–
268	489557,43	2296887,27	метод спутниковых геодезических измерений. Mt = 0,1	–
269	489501,14	2296902,02	метод спутниковых геодезических измерений. Mt = 0,1	–
270	489513,08	2296932,96	метод спутниковых геодезических измерений. Mt = 0,1	–
271	489509,34	2296934,40	метод спутниковых геодезических измерений. Mt = 0,1	–
272	489497,25	2296903,04	метод спутниковых геодезических измерений. Mt = 0,1	–
273	489480,01	2296907,56	метод спутниковых геодезических измерений. Mt = 0,1	–
274	489420,09	2296940,18	метод спутниковых геодезических измерений. Mt = 0,1	–
275	489410,51	2296945,05	метод спутниковых геодезических измерений. Mt = 0,1	–
276	489411,55	2296947,05	метод спутниковых геодезических измерений. Mt = 0,1	–

1	2	3	4	5
277	489407,99	2296948,89	метод спутниковых геодезических измерений. Mt = 0,1	–
278	489406,94	2296946,86	метод спутниковых геодезических измерений. Mt = 0,1	–
279	489396,52	2296952,15	метод спутниковых геодезических измерений. Mt = 0,1	–
280	489398,08	2296955,13	метод спутниковых геодезических измерений. Mt = 0,1	–
281	489394,54	2296956,99	метод спутниковых геодезических измерений. Mt = 0,1	–
282	489392,95	2296953,96	метод спутниковых геодезических измерений. Mt = 0,1	–
283	489384,14	2296958,44	метод спутниковых геодезических измерений. Mt = 0,1	–
284	489385,28	2296960,65	метод спутниковых геодезических измерений. Mt = 0,1	–
285	489381,71	2296962,47	метод спутниковых геодезических измерений. Mt = 0,1	–
286	489380,58	2296960,25	метод спутниковых геодезических измерений. Mt = 0,1	–
287	489365,96	2296967,67	метод спутниковых геодезических измерений. Mt = 0,1	–
288	489367,52	2296970,63	метод спутниковых геодезических измерений. Mt = 0,1	–
289	489363,98	2296972,49	метод спутниковых геодезических измерений. Mt = 0,1	–
290	489362,40	2296969,48	метод спутниковых геодезических измерений. Mt = 0,1	–

1	2	3	4	5
291	489351,81	2296974,86	метод спутниковых геодезических измерений. Mt = 0,1	–
292	489353,42	2296977,93	метод спутниковых геодезических измерений. Mt = 0,1	–
293	489349,88	2296979,79	метод спутниковых геодезических измерений. Mt = 0,1	–
294	489348,24	2296976,67	метод спутниковых геодезических измерений. Mt = 0,1	–
295	489339,57	2296981,07	метод спутниковых геодезических измерений. Mt = 0,1	–
296	489341,23	2296984,22	метод спутниковых геодезических измерений. Mt = 0,1	–
297	489337,69	2296986,09	метод спутниковых геодезических измерений. Mt = 0,1	–
298	489336,01	2296982,89	метод спутниковых геодезических измерений. Mt = 0,1	–
299	489305,09	2296998,59	метод спутниковых геодезических измерений. Mt = 0,1	–
1	489303,28	2296995,02	метод спутниковых геодезических измерений. Mt = 0,1	–
300	489437,78	2297186,90	метод спутниковых геодезических измерений. Mt = 0,1	–
301	489467,25	2297177,32	метод спутниковых геодезических измерений. Mt = 0,1	–
302	489500,34	2297169,42	метод спутниковых геодезических измерений. Mt = 0,1	–
303	489528,92	2297157,84	метод спутниковых геодезических измерений. Mt = 0,1	–

1	2	3	4	5
304	489540,43	2297152,95	метод спутниковых геодезических измерений. Mt = 0,1	–
305	489539,67	2297150,85	метод спутниковых геодезических измерений. Mt = 0,1	–
306	489543,43	2297149,49	метод спутниковых геодезических измерений. Mt = 0,1	–
307	489544,11	2297151,37	метод спутниковых геодезических измерений. Mt = 0,1	–
308	489549,30	2297149,18	метод спутниковых геодезических измерений. Mt = 0,1	–
309	489552,47	2297147,96	метод спутниковых геодезических измерений. Mt = 0,1	–
310	489551,74	2297145,93	метод спутниковых геодезических измерений. Mt = 0,1	–
311	489555,50	2297144,57	метод спутниковых геодезических измерений. Mt = 0,1	–
312	489556,18	2297146,45	метод спутниковых геодезических измерений. Mt = 0,1	–
313	489570,62	2297141,02	метод спутниковых геодезических измерений. Mt = 0,1	–
314	489569,88	2297138,98	метод спутниковых геодезических измерений. Mt = 0,1	–
315	489573,64	2297137,63	метод спутниковых геодезических измерений. Mt = 0,1	–
316	489574,35	2297139,59	метод спутниковых геодезических измерений. Mt = 0,1	–
317	489582,66	2297136,42	метод спутниковых геодезических измерений. Mt = 0,1	–

1	2	3	4	5
318	489581,92	2297134,38	метод спутниковых геодезических измерений. Mt = 0,1	–
319	489585,69	2297133,02	метод спутниковых геодезических измерений. Mt = 0,1	–
320	489586,39	2297134,99	метод спутниковых геодезических измерений. Mt = 0,1	–
321	489590,59	2297133,38	метод спутниковых геодезических измерений. Mt = 0,1	–
322	489600,62	2297129,64	метод спутниковых геодезических измерений. Mt = 0,1	–
323	489599,89	2297127,61	метод спутниковых геодезических измерений. Mt = 0,1	–
324	489603,65	2297126,26	метод спутниковых геодезических измерений. Mt = 0,1	–
325	489604,36	2297128,24	метод спутниковых геодезических измерений. Mt = 0,1	–
326	489612,86	2297125,06	метод спутниковых геодезических измерений. Mt = 0,1	–
327	489612,13	2297123,04	метод спутниковых геодезических измерений. Mt = 0,1	–
328	489615,89	2297121,68	метод спутниковых геодезических измерений. Mt = 0,1	–
329	489616,61	2297123,66	метод спутниковых геодезических измерений. Mt = 0,1	–
330	489631,03	2297118,28	метод спутниковых геодезических измерений. Mt = 0,1	–
331	489630,30	2297116,25	метод спутниковых геодезических измерений. Mt = 0,1	–

1	2	3	4	5
332	489634,06	2297114,90	метод спутниковых геодезических измерений. Mt = 0,1	–
333	489634,77	2297116,88	метод спутниковых геодезических измерений. Mt = 0,1	–
334	489645,49	2297112,87	метод спутниковых геодезических измерений. Mt = 0,1	–
335	489644,76	2297110,85	метод спутниковых геодезических измерений. Mt = 0,1	–
336	489648,53	2297109,49	метод спутниковых геодезических измерений. Mt = 0,1	–
337	489649,24	2297111,47	метод спутниковых геодезических измерений. Mt = 0,1	–
338	489656,18	2297108,88	метод спутниковых геодезических измерений. Mt = 0,1	–
339	489669,51	2297131,06	метод спутниковых геодезических измерений. Mt = 0,1	–
340	489684,80	2297155,34	метод спутниковых геодезических измерений. Mt = 0,1	–
341	489685,99	2297158,11	метод спутниковых геодезических измерений. Mt = 0,1	–
342	489714,31	2297146,91	метод спутниковых геодезических измерений. Mt = 0,1	–
343	489712,17	2297142,37	метод спутниковых геодезических измерений. Mt = 0,1	–
344	489715,78	2297140,66	метод спутниковых геодезических измерений. Mt = 0,1	–
345	489721,52	2297152,79	метод спутниковых геодезических измерений. Mt = 0,1	–

1	2	3	4	5
346	489719,09	2297153,87	метод спутниковых геодезических измерений. Mt = 0,1	–
347	489752,72	2297212,42	метод спутниковых геодезических измерений. Mt = 0,1	–
348	489755,48	2297211,11	метод спутниковых геодезических измерений. Mt = 0,1	–
349	489810,10	2297183,91	метод спутниковых геодезических измерений. Mt = 0,1	–
350	489867,16	2297155,25	метод спутниковых геодезических измерений. Mt = 0,1	–
351	489868,96	2297158,82	метод спутниковых геодезических измерений. Mt = 0,1	–
352	489868,60	2297159,00	метод спутниковых геодезических измерений. Mt = 0,1	–
353	489869,59	2297161,10	метод спутниковых геодезических измерений. Mt = 0,1	–
354	489865,98	2297162,82	метод спутниковых геодезических измерений. Mt = 0,1	–
355	489865,02	2297160,80	метод спутниковых геодезических измерений. Mt = 0,1	–
356	489856,93	2297164,86	метод спутниковых геодезических измерений. Mt = 0,1	–
357	489857,90	2297166,89	метод спутниковых геодезических измерений. Mt = 0,1	–
358	489854,29	2297168,62	метод спутниковых геодезических измерений. Mt = 0,1	–
359	489853,36	2297166,66	метод спутниковых геодезических измерений. Mt = 0,1	–

1	2	3	4	5
360	489840,08	2297173,33	метод спутниковых геодезических измерений. Mt = 0,1	–
361	489841,05	2297175,36	метод спутниковых геодезических измерений. Mt = 0,1	–
362	489837,44	2297177,08	метод спутниковых геодезических измерений. Mt = 0,1	–
363	489836,50	2297175,12	метод спутниковых геодезических измерений. Mt = 0,1	–
364	489826,43	2297180,18	метод спутниковых геодезических измерений. Mt = 0,1	–
365	489827,40	2297182,21	метод спутниковых геодезических измерений. Mt = 0,1	–
366	489823,79	2297183,93	метод спутниковых геодезических измерений. Mt = 0,1	–
367	489822,86	2297181,98	метод спутниковых геодезических измерений. Mt = 0,1	–
368	489813,15	2297186,85	метод спутниковых геодезических измерений. Mt = 0,1	–
369	489814,11	2297188,88	метод спутниковых геодезических измерений. Mt = 0,1	–
370	489810,50	2297190,61	метод спутниковых геодезических измерений. Mt = 0,1	–
371	489809,57	2297188,64	метод спутниковых геодезических измерений. Mt = 0,1	–
372	489799,92	2297193,44	метод спутниковых геодезических измерений. Mt = 0,1	–
373	489800,89	2297195,47	метод спутниковых геодезических измерений. Mt = 0,1	–

1	2	3	4	5
374	489797,28	2297197,19	метод спутниковых геодезических измерений. Mt = 0,1	–
375	489796,34	2297195,23	метод спутниковых геодезических измерений. Mt = 0,1	–
376	489781,03	2297202,85	метод спутниковых геодезических измерений. Mt = 0,1	–
377	489782,00	2297204,88	метод спутниковых геодезических измерений. Mt = 0,1	–
378	489778,39	2297206,60	метод спутниковых геодезических измерений. Mt = 0,1	–
379	489777,45	2297204,64	метод спутниковых геодезических измерений. Mt = 0,1	–
380	489767,22	2297209,73	метод спутниковых геодезических измерений. Mt = 0,1	–
381	489768,19	2297211,75	метод спутниковых геодезических измерений. Mt = 0,1	–
382	489764,58	2297213,48	метод спутниковых геодезических измерений. Mt = 0,1	–
383	489763,64	2297211,51	метод спутниковых геодезических измерений. Mt = 0,1	–
384	489757,24	2297214,70	метод спутниковых геодезических измерений. Mt = 0,1	–
385	489754,77	2297215,88	метод спутниковых геодезических измерений. Mt = 0,1	–
386	489769,24	2297239,68	метод спутниковых геодезических измерений. Mt = 0,1	–
387	489785,00	2297232,26	метод спутниковых геодезических измерений. Mt = 0,1	–

1	2	3	4	5
388	489787,66	2297236,74	метод спутниковых геодезических измерений. Mt = 0,1	–
389	489800,75	2297261,36	метод спутниковых геодезических измерений. Mt = 0,1	–
390	489837,47	2297242,37	метод спутниковых геодезических измерений. Mt = 0,1	–
391	489833,18	2297231,73	метод спутниковых геодезических измерений. Mt = 0,1	–
392	489836,16	2297230,36	метод спутниковых геодезических измерений. Mt = 0,1	–
393	489834,68	2297227,08	метод спутниковых геодезических измерений. Mt = 0,1	–
394	489838,32	2297225,44	метод спутниковых геодезических измерений. Mt = 0,1	–
395	489839,80	2297228,70	метод спутниковых геодезических измерений. Mt = 0,1	–
396	489850,60	2297223,74	метод спутниковых геодезических измерений. Mt = 0,1	–
397	489849,46	2297221,00	метод спутниковых геодезических измерений. Mt = 0,1	–
398	489853,15	2297219,46	метод спутниковых геодезических измерений. Mt = 0,1	–
399	489854,24	2297222,07	метод спутниковых геодезических измерений. Mt = 0,1	–
400	489868,13	2297215,71	метод спутниковых геодезических измерений. Mt = 0,1	–
401	489866,68	2297212,35	метод спутниковых геодезических измерений. Mt = 0,1	–

1	2	3	4	5
402	489870,35	2297210,77	метод спутниковых геодезических измерений. Mt = 0,1	–
403	489871,76	2297214,04	метод спутниковых геодезических измерений. Mt = 0,1	–
404	489881,56	2297209,55	метод спутниковых геодезических измерений. Mt = 0,1	–
405	489880,00	2297206,07	метод спутниковых геодезических измерений. Mt = 0,1	–
406	489883,65	2297204,44	метод спутниковых геодезических измерений. Mt = 0,1	–
407	489885,19	2297207,88	метод спутниковых геодезических измерений. Mt = 0,1	–
408	489903,35	2297199,56	метод спутниковых геодезических измерений. Mt = 0,1	–
409	489902,47	2297197,31	метод спутниковых геодезических измерений. Mt = 0,1	–
410	489906,19	2297195,85	метод спутниковых геодезических измерений. Mt = 0,1	–
411	489906,99	2297197,89	метод спутниковых геодезических измерений. Mt = 0,1	–
412	489915,76	2297193,87	метод спутниковых геодезических измерений. Mt = 0,1	–
413	489914,72	2297191,23	метод спутниковых геодезических измерений. Mt = 0,1	–
414	489918,45	2297189,76	метод спутниковых геодезических измерений. Mt = 0,1	–
415	489920,16	2297194,13	метод спутниковых геодезических измерений. Mt = 0,1	–

1	2	3	4	5
416	489920,97	2297195,88	метод спутниковых геодезических измерений. Mt = 0,1	–
417	489838,32	2297233,77	метод спутниковых геодезических измерений. Mt = 0,1	–
418	489842,54	2297244,25	метод спутниковых геодезических измерений. Mt = 0,1	–
419	489802,63	2297264,89	метод спутниковых геодезических измерений. Mt = 0,1	–
420	489819,38	2297296,41	метод спутниковых геодезических измерений. Mt = 0,1	–
421	489815,85	2297298,28	метод спутниковых геодезических измерений. Mt = 0,1	–
422	489793,44	2297256,13	метод спутниковых геодезических измерений. Mt = 0,1	–
423	489789,14	2297258,35	метод спутниковых геодезических измерений. Mt = 0,1	–
424	489787,30	2297254,80	метод спутниковых геодезических измерений. Mt = 0,1	–
425	489791,56	2297252,60	метод спутниковых геодезических измерений. Mt = 0,1	–
426	489784,17	2297238,70	метод спутниковых геодезических измерений. Mt = 0,1	–
427	489783,41	2297237,43	метод спутниковых геодезических измерений. Mt = 0,1	–
428	489767,69	2297244,84	метод спутниковых геодезических измерений. Mt = 0,1	–
429	489750,17	2297216,02	метод спутниковых геодезических измерений. Mt = 0,1	–

1	2	3	4	5
430	489714,48	2297153,86	метод спутниковых геодезических измерений. Mt = 0,1	–
431	489713,30	2297151,61	метод спутниковых геодезических измерений. Mt = 0,1	–
432	489684,60	2297162,96	метод спутниковых геодезических измерений. Mt = 0,1	–
433	489692,08	2297180,54	метод спутниковых геодезических измерений. Mt = 0,1	–
434	489701,98	2297176,55	метод спутниковых геодезических измерений. Mt = 0,1	–
435	489703,48	2297180,26	метод спутниковых геодезических измерений. Mt = 0,1	–
436	489689,93	2297185,72	метод спутниковых геодезических измерений. Mt = 0,1	–
437	489683,82	2297171,32	метод спутниковых геодезических измерений. Mt = 0,1	–
438	489647,30	2297184,40	метод спутниковых геодезических измерений. Mt = 0,1	–
439	489640,71	2297186,71	метод спутниковых геодезических измерений. Mt = 0,1	–
440	489641,12	2297187,84	метод спутниковых геодезических измерений. Mt = 0,1	–
441	489637,36	2297189,20	метод спутниковых геодезических измерений. Mt = 0,1	–
442	489636,94	2297188,03	метод спутниковых геодезических измерений. Mt = 0,1	–
443	489625,87	2297191,91	метод спутниковых геодезических измерений. Mt = 0,1	–

1	2	3	4	5
444	489626,28	2297193,05	метод спутниковых геодезических измерений. Mt = 0,1	–
445	489622,52	2297194,41	метод спутниковых геодезических измерений. Mt = 0,1	–
446	489622,10	2297193,23	метод спутниковых геодезических измерений. Mt = 0,1	–
447	489612,45	2297196,61	метод спутниковых геодезических измерений. Mt = 0,1	–
448	489612,86	2297197,75	метод спутниковых геодезических измерений. Mt = 0,1	–
449	489609,10	2297199,11	метод спутниковых геодезических измерений. Mt = 0,1	–
450	489608,67	2297197,94	метод спутниковых геодезических измерений. Mt = 0,1	–
451	489597,79	2297201,75	метод спутниковых геодезических измерений. Mt = 0,1	–
452	489598,20	2297202,89	метод спутниковых геодезических измерений. Mt = 0,1	–
453	489594,44	2297204,25	метод спутниковых геодезических измерений. Mt = 0,1	–
454	489594,01	2297203,07	метод спутниковых геодезических измерений. Mt = 0,1	–
455	489574,85	2297209,79	метод спутниковых геодезических измерений. Mt = 0,1	–
456	489575,27	2297210,94	метод спутниковых геодезических измерений. Mt = 0,1	–
457	489571,51	2297212,29	метод спутниковых геодезических измерений. Mt = 0,1	–

1	2	3	4	5
458	489571,08	2297211,11	метод спутниковых геодезических измерений. Mt = 0,1	–
459	489561,74	2297214,38	метод спутниковых геодезических измерений. Mt = 0,1	–
460	489562,15	2297215,51	метод спутниковых геодезических измерений. Mt = 0,1	–
461	489558,38	2297216,87	метод спутниковых геодезических измерений. Mt = 0,1	–
462	489557,96	2297215,71	метод спутниковых геодезических измерений. Mt = 0,1	–
463	489557,23	2297215,96	метод спутниковых геодезических измерений. Mt = 0,1	–
464	489555,91	2297212,19	метод спутниковых геодезических измерений. Mt = 0,1	–
465	489645,96	2297180,63	метод спутниковых геодезических измерений. Mt = 0,1	–
466	489682,25	2297167,64	метод спутниковых геодезических измерений. Mt = 0,1	–
467	489679,30	2297160,76	метод спутниковых геодезических измерений. Mt = 0,1	–
468	489682,26	2297159,58	метод спутниковых геодезических измерений. Mt = 0,1	–
469	489681,24	2297157,21	метод спутниковых геодезических измерений. Mt = 0,1	–
470	489666,10	2297133,15	метод спутниковых геодезических измерений. Mt = 0,1	–
471	489654,47	2297113,79	метод спутниковых геодезических измерений. Mt = 0,1	–

1	2	3	4	5
472	489592,01	2297137,12	метод спутниковых геодезических измерений. Mt = 0,1	–
473	489550,80	2297152,89	метод спутниковых геодезических измерений. Mt = 0,1	–
474	489530,45	2297161,54	метод спутниковых геодезических измерений. Mt = 0,1	–
475	489501,56	2297173,25	метод спутниковых геодезических измерений. Mt = 0,1	–
476	489468,33	2297181,18	метод спутниковых геодезических измерений. Mt = 0,1	–
477	489439,02	2297190,70	метод спутниковых геодезических измерений. Mt = 0,1	–
300	489437,78	2297186,90	метод спутниковых геодезических измерений. Mt = 0,1	–

Сведения о частях границ охранной зоны

Обозначение части границ		Описание прохождения части границ
от точки	до точки	
1	2	3
1	2	–
2	3	–
3	4	–
4	5	–
5	6	–
6	7	–
7	8	–
8	9	–
9	10	–
10	11	–
11	12	–
12	13	–
13	14	–
14	15	–
15	16	–
16	17	–
17	18	–
18	19	–
19	20	–
20	21	–
21	22	–
22	23	–
23	24	–
24	25	–
25	26	–
26	27	–
27	28	–
28	29	–
29	30	–
30	31	–
31	32	–
32	33	–
33	34	–
34	35	–
35	36	–
36	37	–
37	38	–

1	2	3
38	39	–
39	40	–
40	41	–
41	42	–
42	43	–
43	44	–
44	45	–
45	46	–
46	47	–
47	48	–
48	49	–
49	50	–
50	51	–
51	52	–
52	53	–
53	54	–
54	55	–
55	56	–
56	57	–
57	58	–
58	59	–
59	60	–
60	61	–
61	62	–
62	63	–
63	64	–
64	65	–
65	66	–
66	67	–
67	68	–
68	69	–
69	70	–
70	71	–
71	72	–
72	73	–
73	74	–
74	75	–
75	76	–
76	77	–
77	78	–
78	79	–
79	80	–

1	2	3
80	81	–
81	82	–
82	83	–
83	84	–
84	85	–
85	86	–
86	87	–
87	88	–
88	89	–
89	90	–
90	91	–
91	92	–
92	93	–
93	94	–
94	95	–
95	96	–
96	97	–
97	98	–
98	99	–
99	100	–
100	101	–
101	102	–
102	103	–
103	104	–
104	105	–
105	106	–
106	107	–
107	108	–
108	109	–
109	110	–
110	111	–
111	112	–
112	113	–
113	114	–
114	115	–
115	116	–
116	117	–
117	118	–
118	119	–
119	120	–
120	121	–
121	122	–

1	2	3
122	123	–
123	124	–
124	125	–
125	126	–
126	127	–
127	128	–
128	129	–
129	130	–
130	131	–
131	132	–
132	133	–
133	134	–
134	135	–
135	136	–
136	137	–
137	138	–
138	139	–
139	140	–
140	141	–
141	142	–
142	143	–
143	144	–
144	145	–
145	146	–
146	147	–
147	148	–
148	149	–
149	150	–
150	151	–
151	152	–
152	153	–
153	154	–
154	155	–
155	156	–
156	157	–
157	158	–
158	159	–
159	160	–
160	161	–
161	162	–
162	163	–
163	164	–

1	2	3
164	165	–
165	166	–
166	167	–
167	168	–
168	169	–
169	170	–
170	171	–
171	172	–
172	173	–
173	174	–
174	175	–
175	176	–
176	177	–
177	178	–
178	179	–
179	180	–
180	181	–
181	182	–
182	183	–
183	184	–
184	185	–
185	186	–
186	187	–
187	188	–
188	189	–
189	190	–
190	191	–
191	192	–
192	193	–
193	194	–
194	195	–
195	196	–
196	197	–
197	198	–
198	199	–
199	200	–
200	201	–
201	202	–
202	203	–
203	204	–
204	205	–
205	206	–

1	2	3
206	207	–
207	208	–
208	209	–
209	210	–
210	211	–
211	212	–
212	213	–
213	214	–
214	215	–
215	216	–
216	217	–
217	218	–
218	219	–
219	220	–
220	221	–
221	222	–
222	223	–
223	224	–
224	225	–
225	226	–
226	227	–
227	228	–
228	229	–
229	230	–
230	231	–
231	232	–
232	233	–
233	234	–
234	235	–
235	236	–
236	237	–
237	238	–
238	239	–
239	240	–
240	241	–
241	242	–
242	243	–
243	244	–
244	245	–
245	246	–
246	247	–
247	248	–

1	2	3
248	249	–
249	250	–
250	251	–
251	252	–
252	253	–
253	254	–
254	255	–
255	256	–
256	257	–
257	258	–
258	259	–
259	260	–
260	261	–
261	262	–
262	263	–
263	264	–
264	265	–
265	266	–
266	267	–
267	268	–
268	269	–
269	270	–
270	271	–
271	272	–
272	273	–
273	274	–
274	275	–
275	276	–
276	277	–
277	278	–
278	279	–
279	280	–
280	281	–
281	282	–
282	283	–
283	284	–
284	285	–
285	286	–
286	287	–
287	288	–
288	289	–
289	290	–

1	2	3
290	291	–
291	292	–
292	293	–
293	294	–
294	295	–
295	296	–
296	297	–
297	298	–
298	299	–
299	1	–
300	301	–
301	302	–
302	303	–
303	304	–
304	305	–
305	306	–
306	307	–
307	308	–
308	309	–
309	310	–
310	311	–
311	312	–
312	313	–
313	314	–
314	315	–
315	316	–
316	317	–
317	318	–
318	319	–
319	320	–
320	321	–
321	322	–
322	323	–
323	324	–
324	325	–
325	326	–
326	327	–
327	328	–
328	329	–
329	330	–
330	331	–

1	2	3
331	332	–
332	333	–
333	334	–
334	335	–
335	336	–
336	337	–
337	338	–
338	339	–
339	340	–
340	341	–
341	342	–
342	343	–
343	344	–
344	345	–
345	346	–
346	347	–
347	348	–
348	349	–
349	350	–
350	351	–
351	352	–
352	353	–
353	354	–
354	355	–
355	356	–
356	357	–
357	358	–
358	359	–
359	360	–
360	361	–
361	362	–
362	363	–
363	364	–
364	365	–
365	366	–
366	367	–
367	368	–
368	369	–
369	370	–
370	371	–
371	372	–
372	373	–

1	2	3
373	374	–
374	375	–
375	376	–
376	377	–
377	378	–
378	379	–
379	380	–
380	381	–
381	382	–
382	383	–
383	384	–
384	385	–
385	386	–
386	387	–
387	388	–
388	389	–
389	390	–
390	391	–
391	392	–
392	393	–
393	394	–
394	395	–
395	396	–
396	397	–
397	398	–
398	399	–
399	400	–
400	401	–
401	402	–
402	403	–
403	404	–
404	405	–
405	406	–
406	407	–
407	408	–
408	409	–
409	410	–
410	411	–
411	412	–
412	413	–
413	414	–
414	415	–

1	2	3
415	416	–
416	417	–
417	418	–
418	419	–
419	420	–
420	421	–
421	422	–
422	423	–
423	424	–
424	425	–
425	426	–
426	427	–
427	428	–
428	429	–
429	430	–
430	431	–
431	432	–
432	433	–
433	434	–
434	435	–
435	436	–
436	437	–
437	438	–
438	439	–
439	440	–
440	441	–
441	442	–
442	443	–
443	444	–
444	445	–
445	446	–
446	447	–
447	448	–
448	449	–
449	450	–
450	451	–
451	452	–
452	453	–
453	454	–
454	455	–
455	456	–
456	457	–

1	2	3
457	458	–
458	459	–
459	460	–
460	461	–
461	462	–
462	463	–
463	464	–
464	465	–
465	466	–
466	467	–
467	468	–
468	469	–
469	470	–
470	471	–
471	472	–
472	473	–
473	474	–
474	475	–
475	476	–
476	477	–
477	300	–

План границ охранной зоны

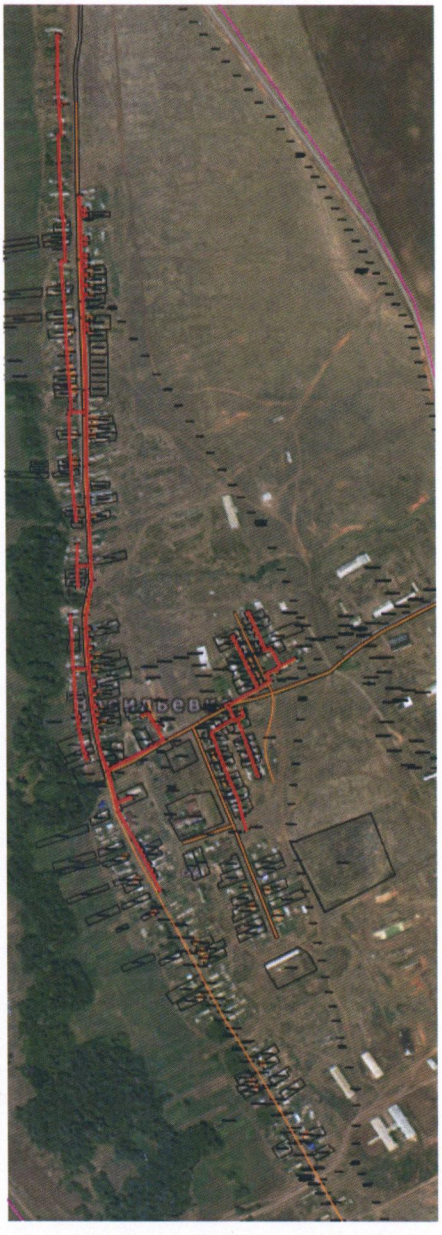

Масштаб 1:5000

Используемые условные знаки и обозначения:

•	– характерная точка границы охранной зоны;
1	– обозначение характерной точки границы охранной зоны;
	– граница земельного участка, поставленного на государственный кадастровый учет;
	– граница кадастрового квартала;
	– обозначение оси газопровода;
	– граница охранной зоны;
56:41:0103065	– номер кадастрового квартала;
56:41:0103065:1	– кадастровый номер земельного участка.

Приложение № 6
к постановлению Правительства
Оренбургской области
от 22.12.2022 № 1438-пп

Текстовое и графическое описание местоположения границ охранной зоны газораспределительной сети объекта газоснабжения газопровод к объекту:жилой дом Октябрьский район,с.Ильинка,ул.Центральная, 47 *)

Сведения об охранной зоне

№ п/п	Характеристики охранной зоны	Описание характеристик
1	2	3
1.	Местоположение охранной зоны	Российская Федерация, Оренбургская область, Октябрьский район, Ильинка село
2.	Площадь ± величина погрешности определения площади (Р ± ΔР)	116 кв. метров ± 3 кв. метра
3.	Иные характеристики охранной зоны	на земельные участки, входящие в охранные зоны газораспределительных сетей, в целях предупреждения их повреждения или нарушения условий их нормальной эксплуатации налагаются ограничения (обременения) в соответствии с Правилами охраны газораспределительных сетей, утвержденными постановлением Правительства Российской Федерации от 20 ноября 2000 года № 878, которыми запрещается: а) строить объекты жилищно-гражданского и производственного назначения; б) сносить и реконструировать мосты, коллекторы, автомобильные и железные дороги с расположенными на них газораспределительными сетями без предварительного выноса этих газопроводов по согласованию с эксплуатационными организациями; в) разрушать берегоукрепительные сооружения, водопропускные устройства,

1	2	3
		земляные и иные сооружения, предохраняющие газораспределительные сети от разрушений; г) перемещать, повреждать, засыпать и уничтожать опознавательные знаки, контрольно-измерительные пункты и другие устройства газораспределительных сетей; д) устраивать свалки и склады, разливать растворы кислот, солей, щелочей и других химически активных веществ; е) огораживать и перегораживать охранные зоны, препятствовать доступу персонала эксплуатационных организаций к газораспределительным сетям, проведению обслуживания и устранению повреждений газораспределительных сетей; ж) разводить огонь и размещать источники огня; з) рыть погреба, копать и обрабатывать почву сельскохозяйственными и мелиоративными орудиями и механизмами на глубину более 0,3 метра; и) открывать калитки и двери газорегуляторных пунктов, станций катодной и дренажной защиты, люки подземных колодцев, включать или отключать электроснабжение средств связи, освещения и систем телемеханики; к) набрасывать, приставлять и привязывать к опорам и надземным газопроводам, ограждениям и зданиям газораспределительных сетей посторонние предметы, лестницы, влезать на них; л) самовольно подключаться к газораспределительным сетям

*) Наименование объекта газоснабжения указано в соответствии со сведениями, содержащимися в государственном реестре опасных производственных объектов.

Сведения о местоположении границ охранной зоны

Система координат: МСК – субъект 56				
Сведения о характерных точках границ охранной зоны				
обозначение характерных точек границы	координаты (метров)		метод определения координат и средняя квадратическая погрешность положения характерной точки (Mt) (метров)	описание закрепления точки
	X	Y		
1	2	3	4	5
1	516948,19	2312816,20	метод спутниковых геодезических измерений. Mt = 0,1	–
2	516953,19	2312816,45	метод спутниковых геодезических измерений. Mt = 0,1	–
3	516952,02	2312839,54	метод спутниковых геодезических измерений. Mt = 0,1	–
4	516947,03	2312839,29	метод спутниковых геодезических измерений. Mt = 0,1	–
1	516948,19	2312816,20	метод спутниковых геодезических измерений. Mt = 0,1	–

Сведения о частях границ охранной зоны

Обозначение части границ		Описание прохождения части границ
от точки	до точки	
1	2	3
1	2	–
2	3	–
3	4	–
4	1	–

План границ охранной зоны



Масштаб 1:1000

Используемые условные знаки и обозначения:

•	– характерная точка границы охранной зоны;
1	– обозначение характерной точки границы охранной зоны;
———	– граница земельного участка, поставленного на государственный кадастровый учет;
———	– граница кадастрового квартала;
———	– обозначение оси газопровода;
———	– граница охранной зоны;
56:41:0103065	– номер кадастрового квартала;
56:41:0103065:1	– кадастровый номер земельного участка.

Приложение № 7
к постановлению Правительства
Оренбургской области
от 22.12.2022 № 1438-пп

Текстовое и графическое описание местоположения границ охранной зоны газораспределительной сети объекта газоснабжения г-д от АГРС до ГРП и до ШП котельной с.Имангулово-2 к-з Алга *)

Сведения об охранной зоне

№ п/п	Характеристики охранной зоны	Описание характеристик
1	2	3
1.	Местоположение охранной зоны	Российская Федерация, Оренбургская область, Октябрьский район, Второе Имангулово село, Имангулово 2-е село
2.	Площадь ± величина погрешности определения площади (Р ± ΔР)	6809 кв. метров ± 29 кв. метров
3.	Иные характеристики охранной зоны	на земельные участки, входящие в охранные зоны газораспределительных сетей, в целях предупреждения их повреждения или нарушения условий их нормальной эксплуатации налагаются ограничения (обременения) в соответствии с Правилами охраны газораспределительных сетей, утвержденными постановлением Правительства Российской Федерации от 20 ноября 2000 года № 878, которыми запрещается: а) строить объекты жилищно-гражданского и производственного назначения; б) сносить и реконструировать мосты, коллекторы, автомобильные и железные дороги с расположенными на них газораспределительными сетями без предварительного выноса этих газопроводов по согласованию с эксплуатационными организациями; в) разрушать берегоукрепительные сооружения, водопропускные устройства,

1	2	3
		земляные и иные сооружения, предохраняющие газораспределительные сети от разрушений; г) перемещать, повреждать, засыпать и уничтожать опознавательные знаки, контрольно-измерительные пункты и другие устройства газораспределительных сетей; д) устраивать свалки и склады, разливать растворы кислот, солей, щелочей и других химически активных веществ; е) огораживать и перегораживать охранные зоны, препятствовать доступу персонала эксплуатационных организаций к газораспределительным сетям, проведению обслуживания и устранению повреждений газораспределительных сетей; ж) разводить огонь и размещать источники огня; з) рыть погреба, копать и обрабатывать почву сельскохозяйственными и мелиоративными орудиями и механизмами на глубину более 0,3 метра; и) открывать калитки и двери газорегуляторных пунктов, станций катодной и дренажной защиты, люки подземных колодцев, включать или отключать электроснабжение средств связи, освещения и систем телемеханики; к) набрасывать, приставлять и привязывать к опорам и надземным газопроводам, ограждениям и зданиям газораспределительных сетей посторонние предметы, лестницы, влезать на них; л) самовольно подключаться к газораспределительным сетям

*) Наименование объекта газоснабжения указано в соответствии со сведениями, содержащимися в государственном реестре опасных производственных объектов.

Сведения о местоположении границ охранной зоны

Система координат: МСК – субъект 56				
Сведения о характерных точках границ охранной зоны				
обозначение характерных точек границы	координаты (метров)		метод определения координат и средняя квадратическая погрешность положения характерной точки (Mt) (метров)	описание закрепления точки
	X	Y		
1	2	3	4	5
1	474993,00	2322071,00	метод спутниковых геодезических измерений. Mt = 0,1	–
2	474995,00	2322093,00	метод спутниковых геодезических измерений. Mt = 0,1	–
3	474973,00	2322094,00	метод спутниковых геодезических измерений. Mt = 0,1	–
4	474972,00	2322088,00	метод спутниковых геодезических измерений. Mt = 0,1	–
5	474726,00	2322158,00	метод спутниковых геодезических измерений. Mt = 0,1	–
6	474668,00	2322121,00	метод спутниковых геодезических измерений. Mt = 0,1	–
7	474661,00	2322131,00	метод спутниковых геодезических измерений. Mt = 0,1	–
8	474608,00	2322206,00	метод спутниковых геодезических измерений. Mt = 0,1	–
9	474377,00	2322104,00	метод спутниковых геодезических измерений. Mt = 0,1	–
10	474347,00	2322157,00	метод спутниковых геодезических измерений. Mt = 0,1	–

1	2	3	4	5
11	474352,00	2322160,00	метод спутниковых геодезических измерений. Mt = 0,1	–
12	474343,00	2322179,00	метод спутниковых геодезических измерений. Mt = 0,1	–
13	474324,00	2322169,00	метод спутниковых геодезических измерений. Mt = 0,1	–
14	474333,00	2322150,00	метод спутниковых геодезических измерений. Mt = 0,1	–
15	474343,00	2322155,00	метод спутниковых геодезических измерений. Mt = 0,1	–
16	474375,00	2322099,00	метод спутниковых геодезических измерений. Mt = 0,1	–
17	474607,00	2322201,00	метод спутниковых геодезических измерений. Mt = 0,1	–
18	474658,00	2322128,00	метод спутниковых геодезических измерений. Mt = 0,1	–
19	474667,00	2322115,00	метод спутниковых геодезических измерений. Mt = 0,1	–
20	474727,00	2322154,00	метод спутниковых геодезических измерений. Mt = 0,1	–
21	474972,00	2322084,00	метод спутниковых геодезических измерений. Mt = 0,1	–
22	474971,00	2322072,00	метод спутниковых геодезических измерений. Mt = 0,1	–
1	474993,00	2322071,00	метод спутниковых геодезических измерений. Mt = 0,1	–
23	473883,00	2322665,00	метод спутниковых геодезических измерений. Mt = 0,1	–

1	2	3	4	5
24	473934,00	2322669,00	метод спутниковых геодезических измерений. Mt = 0,1	–
25	473961,00	2322672,00	метод спутниковых геодезических измерений. Mt = 0,1	–
26	474031,00	2322676,00	метод спутниковых геодезических измерений. Mt = 0,1	–
27	474076,00	2322680,00	метод спутниковых геодезических измерений. Mt = 0,1	–
28	474075,00	2322684,00	метод спутниковых геодезических измерений. Mt = 0,1	–
29	474031,00	2322680,00	метод спутниковых геодезических измерений. Mt = 0,1	–
30	473960,00	2322676,00	метод спутниковых геодезических измерений. Mt = 0,1	–
31	473934,00	2322673,00	метод спутниковых геодезических измерений. Mt = 0,1	–
32	473885,00	2322669,00	метод спутниковых геодезических измерений. Mt = 0,1	–
33	473852,00	2322748,00	метод спутниковых геодезических измерений. Mt = 0,1	–
34	473872,00	2322757,00	метод спутниковых геодезических измерений. Mt = 0,1	–
35	473881,00	2322760,00	метод спутниковых геодезических измерений. Mt = 0,1	–
36	473883,00	2322756,00	метод спутниковых геодезических измерений. Mt = 0,1	–
37	473902,00	2322765,00	метод спутниковых геодезических измерений. Mt = 0,1	–

1	2	3	4	5
38	473893,00	2322786,00	метод спутниковых геодезических измерений. Mt = 0,1	–
39	473874,00	2322777,00	метод спутниковых геодезических измерений. Mt = 0,1	–
40	473880,00	2322764,00	метод спутниковых геодезических измерений. Mt = 0,1	–
41	473870,00	2322760,00	метод спутниковых геодезических измерений. Mt = 0,1	–
42	473858,00	2322755,00	метод спутниковых геодезических измерений. Mt = 0,1	–
43	473846,00	2322750,00	метод спутниковых геодезических измерений. Mt = 0,1	–
23	473883,00	2322665,00	метод спутниковых геодезических измерений. Mt = 0,1	–
44	474155,00	2322595,00	метод спутниковых геодезических измерений. Mt = 0,1	–
45	474174,00	2322600,00	метод спутниковых геодезических измерений. Mt = 0,1	–
46	474326,00	2322670,00	метод спутниковых геодезических измерений. Mt = 0,1	–
47	474337,00	2322656,00	метод спутниковых геодезических измерений. Mt = 0,1	–
48	474376,00	2322683,00	метод спутниковых геодезических измерений. Mt = 0,1	–
49	474422,00	2322726,00	метод спутниковых геодезических измерений. Mt = 0,1	–
50	474419,00	2322729,00	метод спутниковых геодезических измерений. Mt = 0,1	–

1	2	3	4	5
51	474373,00	2322686,00	метод спутниковых геодезических измерений. Mt = 0,1	–
52	474338,00	2322661,00	метод спутниковых геодезических измерений. Mt = 0,1	–
53	474327,00	2322675,00	метод спутниковых геодезических измерений. Mt = 0,1	–
54	474173,00	2322603,00	метод спутниковых геодезических измерений. Mt = 0,1	–
55	474164,00	2322601,00	метод спутниковых геодезических измерений. Mt = 0,1	–
56	474154,00	2322599,00	метод спутниковых геодезических измерений. Mt = 0,1	–
44	474155,00	2322595,00	метод спутниковых геодезических измерений. Mt = 0,1	–

Сведения о частях границ охранной зоны

Обозначение части границ		Описание прохождения части границ
от точки	до точки	
1	2	3
1	2	–
2	3	–
3	4	–
4	5	–
5	6	–
6	7	–
7	8	–
8	9	–
9	10	–
10	11	–
11	12	–
12	13	–
13	14	–
14	15	–
15	16	–
16	17	–
17	18	–
18	19	–
19	20	–
20	21	–
21	22	–
22	1	–
23	24	–
24	25	–
25	26	–
26	27	–
27	28	–
28	29	–
29	30	–
30	31	–
31	32	–
32	33	–
33	34	–
34	35	–
35	36	–
36	37	–

1	2	3
37	38	–
38	39	–
39	40	–
40	41	–
41	42	–
42	43	–
43	23	–
44	45	–
45	46	–
46	47	–
47	48	–
48	49	–
49	50	–
50	51	–
51	52	–
52	53	–
53	54	–
54	55	–
55	56	–
56	44	–

План границ охранной зоны



Масштаб 1:8000

Используемые условные знаки и обозначения:

•	– характерная точка границы охранной зоны;
1	– обозначение характерной точки границы охранной зоны;
	– граница земельного участка, поставленного на государственный кадастровый учет;
	– граница кадастрового квартала;
	– обозначение оси газопровода;
	– граница охранной зоны;
56:41:0103065	– номер кадастрового квартала;
56:41:0103065:1	– кадастровый номер земельного участка.

Приложение № 8
к постановлению Правительства
Оренбургской области
от 22.12.2022 № 1438-пп

Текстовое и графическое описание местоположения границ охранной зоны газораспределительной сети объекта газоснабжения газопровод от т.вр. до ГРП и от ГРП до ШП с.Имангулово-1 *)

Сведения об охранной зоне

№ п/п	Характеристики охранной зоны	Описание характеристик
1	2	3
1.	Местоположение охранной зоны	Российская Федерация, Оренбургская область, Октябрьский район, Первое Имангулово село, Имангулово 1-е село
2.	Площадь ± величина погрешности определения площади (Р ± ΔР)	1154 кв. метра ± 12 кв. метров
3.	Иные характеристики охранной зоны	на земельные участки, входящие в охранные зоны газораспределительных сетей, в целях предупреждения их повреждения или нарушения условий их нормальной эксплуатации налагаются ограничения (обременения) в соответствии с Правилами охраны газораспределительных сетей, утвержденными постановлением Правительства Российской Федерации от 20 ноября 2000 года № 878, которыми запрещается: а) строить объекты жилищно-гражданского и производственного назначения; б) сносить и реконструировать мосты, коллекторы, автомобильные и железные дороги с расположенными на них газораспределительными сетями без предварительного выноса этих газопроводов по согласованию с эксплуатационными организациями; в) разрушать берегоукрепительные сооружения, водопропускные устройства,

1	2	3
		земляные и иные сооружения, предохраняющие газораспределительные сети от разрушений; г) перемещать, повреждать, засыпать и уничтожать опознавательные знаки, контрольно-измерительные пункты и другие устройства газораспределительных сетей; д) устраивать свалки и склады, разливать растворы кислот, солей, щелочей и других химически активных веществ; е) огораживать и перегораживать охранные зоны, препятствовать доступу персонала эксплуатационных организаций к газораспределительным сетям, проведению обслуживания и устранению повреждений газораспределительных сетей; ж) разводить огонь и размещать источники огня; з) рыть погреба, копать и обрабатывать почву сельскохозяйственными и мелиоративными орудиями и механизмами на глубину более 0,3 метра; и) открывать калитки и двери газорегуляторных пунктов, станций катодной и дренажной защиты, люки подземных колодцев, включать или отключать электроснабжение средств связи, освещения и систем телемеханики; к) набрасывать, приставлять и привязывать к опорам и надземным газопроводам, ограждениям и зданиям газораспределительных сетей посторонние предметы, лестницы, влезать на них; л) самовольно подключаться к газораспределительным сетям

*) Наименование объекта газоснабжения указано в соответствии со сведениями, содержащимися в государственном реестре опасных производственных объектов.

Сведения о местоположении границ охранной зоны

Система координат: МСК – субъект 56				
Сведения о характерных точках границ охранной зоны				
обозначение характерных точек границы	координаты (метров)		метод определения координат и средняя квадратическая погрешность положения характерной точки (Mt) (метров)	описание закрепления точки
	X	Y		
1	2	3	4	5
1	477953,04	2319836,20	метод спутниковых геодезических измерений. Mt = 0,1	–
2	477950,99	2319845,49	метод спутниковых геодезических измерений. Mt = 0,1	–
3	477952,03	2319845,77	метод спутниковых геодезических измерений. Mt = 0,1	–
4	477960,28	2319907,23	метод спутниковых геодезических измерений. Mt = 0,1	–
5	477960,82	2319913,54	метод спутниковых геодезических измерений. Mt = 0,1	–
6	477986,52	2319914,01	метод спутниковых геодезических измерений. Mt = 0,1	–
7	477986,36	2319919,03	метод спутниковых геодезических измерений. Mt = 0,1	–
8	477961,40	2319918,41	метод спутниковых геодезических измерений. Mt = 0,1	–
9	477971,23	2319993,49	метод спутниковых геодезических измерений. Mt = 0,1	–
10	477967,27	2319994,01	метод спутниковых геодезических измерений. Mt = 0,1	–

1	2	3	4	5
11	477957,24	2319917,48	метод спутниковых геодезических измерений. Mt = 0,1	–
12	477956,31	2319907,66	метод спутниковых геодезических измерений. Mt = 0,1	–
13	477949,11	2319854,06	метод спутниковых геодезических измерений. Mt = 0,1	–
14	477948,46	2319857,02	метод спутниковых геодезических измерений. Mt = 0,1	–
15	477928,07	2319852,53	метод спутниковых геодезических измерений. Mt = 0,1	–
16	477932,65	2319831,71	метод спутниковых геодезических измерений. Mt = 0,1	–
1	477953,04	2319836,20	метод спутниковых геодезических измерений. Mt = 0,1	–

Сведения о частях границ охранной зоны

Обозначение части границ		Описание прохождения части границ
от точки	до точки	
1	2	3
1	2	–
2	3	–
3	4	–
4	5	–
5	6	–
6	7	–
7	8	–
8	9	–
9	10	–
10	11	–
11	12	–
12	13	–
13	14	–
14	15	–
15	16	–
16	1	–

План границ охранной зоны



Масштаб 1:1500

Используемые условные знаки и обозначения:

•	– характерная точка границы охранной зоны;
1	– обозначение характерной точки границы охранной зоны;
	– граница земельного участка, поставленного на государственный кадастровый учет;
	– граница кадастрового квартала;
	– обозначение оси газопровода;
	– граница охранной зоны;
56:41:0103065	– номер кадастрового квартала;
56:41:0103065:1	– кадастровый номер земельного участка.

Приложение № 9
к постановлению Правительства
Оренбургской области
от 22.12.2022 № 1438-пп

Текстовое и графическое описание местоположения границ охранной зоны газораспределительной сети объекта газоснабжения г-д от ПШГР по ул.Центр,Салмышская,Октябрьская к ж.д.с.Имангулово1 *)

Сведения об охранной зоне

№ п/п	Характеристики охранной зоны	Описание характеристик
1	2	3
1.	Местоположение охранной зоны	Российская Федерация, Оренбургская область, Октябрьский район, Первое Имангулово село, Имангулово 1-е село
2.	Площадь ± величина погрешности определения площади (Р ± ΔР)	5405 кв. метров ± 25 кв. метров
3.	Иные характеристики охранной зоны	на земельные участки, входящие в охранные зоны газораспределительных сетей, в целях предупреждения их повреждения или нарушения условий их нормальной эксплуатации налагаются ограничения (обременения) в соответствии с Правилами охраны газораспределительных сетей, утвержденными постановлением Правительства Российской Федерации от 20 ноября 2000 года № 878, которыми запрещается: а) строить объекты жилищно-гражданского и производственного назначения; б) сносить и реконструировать мосты, коллекторы, автомобильные и железные дороги с расположенными на них газораспределительными сетями без предварительного выноса этих газопроводов по согласованию с эксплуатационными организациями; в) разрушать берегоукрепительные сооружения, водопропускные устройства,

1	2	3
		земляные и иные сооружения, предохраняющие газораспределительные сети от разрушений; г) перемещать, повреждать, засыпать и уничтожать опознавательные знаки, контрольно-измерительные пункты и другие устройства газораспределительных сетей; д) устраивать свалки и склады, разливать растворы кислот, солей, щелочей и других химически активных веществ; е) огораживать и перегораживать охранные зоны, препятствовать доступу персонала эксплуатационных организаций к газораспределительным сетям, проведению обслуживания и устранению повреждений газораспределительных сетей; ж) разводить огонь и размещать источники огня; з) рыть погреба, копать и обрабатывать почву сельскохозяйственными и мелиоративными орудиями и механизмами на глубину более 0,3 метра; и) открывать калитки и двери газорегуляторных пунктов, станций катодной и дренажной защиты, люки подземных колодцев, включать или отключать электроснабжение средств связи, освещения и систем телемеханики; к) набрасывать, приставлять и привязывать к опорам и надземным газопроводам, ограждениям и зданиям газораспределительных сетей посторонние предметы, лестницы, влезать на них; л) самовольно подключаться к газораспределительным сетям

*) Наименование объекта газоснабжения указано в соответствии со сведениями, содержащимися в государственном реестре опасных производственных объектов.

Сведения о местоположении границ охранной зоны

Система координат: МСК – субъект 56				
Сведения о характерных точках границ охранной зоны				
обозначение характерных точек границы	координаты (метров)		метод определения координат и средняя квадратическая погрешность положения характерной точки (Mt) (метров)	описание закрепления точки
	X	Y		
1	2	3	4	5
1	474333,30	2322150,44	метод спутниковых геодезических измерений. Mt = 0,1	–
2	474352,99	2322160,04	метод спутниковых геодезических измерений. Mt = 0,1	–
3	474343,74	2322179,03	метод спутниковых геодезических измерений. Mt = 0,1	–
4	474324,05	2322169,43	метод спутниковых геодезических измерений. Mt = 0,1	–
5	474328,11	2322161,08	метод спутниковых геодезических измерений. Mt = 0,1	–
6	474316,35	2322155,80	метод спутниковых геодезических измерений. Mt = 0,1	–
7	474300,41	2322189,44	метод спутниковых геодезических измерений. Mt = 0,1	–
8	474298,23	2322188,60	метод спутниковых геодезических измерений. Mt = 0,1	–
9	474279,57	2322227,84	метод спутниковых геодезических измерений. Mt = 0,1	–
10	474266,62	2322255,10	метод спутниковых геодезических измерений. Mt = 0,1	–

1	2	3	4	5
11	474246,01	2322298,13	метод спутниковых геодезических измерений. Mt = 0,1	–
12	474222,48	2322346,98	метод спутниковых геодезических измерений. Mt = 0,1	–
13	474208,69	2322375,81	метод спутниковых геодезических измерений. Mt = 0,1	–
14	474186,59	2322422,15	метод спутниковых геодезических измерений. Mt = 0,1	–
15	474173,50	2322448,48	метод спутниковых геодезических измерений. Mt = 0,1	–
16	474144,54	2322443,10	метод спутниковых геодезических измерений. Mt = 0,1	–
17	474119,66	2322437,91	метод спутниковых геодезических измерений. Mt = 0,1	–
18	474117,88	2322446,23	метод спутниковых геодезических измерений. Mt = 0,1	–
19	474067,29	2322439,29	метод спутниковых геодезических измерений. Mt = 0,1	–
20	474042,14	2322435,72	метод спутниковых геодезических измерений. Mt = 0,1	–
21	474004,10	2322430,13	метод спутниковых геодезических измерений. Mt = 0,1	–
22	473968,92	2322425,22	метод спутниковых геодезических измерений. Mt = 0,1	–
23	473944,94	2322421,44	метод спутниковых геодезических измерений. Mt = 0,1	–
24	473941,40	2322431,81	метод спутниковых геодезических измерений. Mt = 0,1	–

1	2	3	4	5
25	473913,16	2322429,32	метод спутниковых геодезических измерений. Mt = 0,1	–
26	473888,50	2322426,96	метод спутниковых геодезических измерений. Mt = 0,1	–
27	473867,53	2322425,42	метод спутниковых геодезических измерений. Mt = 0,1	–
28	473852,58	2322423,93	метод спутниковых геодезических измерений. Mt = 0,1	–
29	473838,07	2322422,66	метод спутниковых геодезических измерений. Mt = 0,1	–
30	473825,96	2322421,70	метод спутниковых геодезических измерений. Mt = 0,1	–
31	473819,41	2322421,08	метод спутниковых геодезических измерений. Mt = 0,1	–
32	473805,97	2322419,87	метод спутниковых геодезических измерений. Mt = 0,1	–
33	473779,60	2322417,39	метод спутниковых геодезических измерений. Mt = 0,1	–
34	473767,40	2322416,72	метод спутниковых геодезических измерений. Mt = 0,1	–
35	473754,63	2322415,10	метод спутниковых геодезических измерений. Mt = 0,1	–
36	473755,02	2322411,71	метод спутниковых геодезических измерений. Mt = 0,1	–
37	473729,05	2322407,92	метод спутниковых геодезических измерений. Mt = 0,1	–
38	473708,01	2322404,52	метод спутниковых геодезических измерений. Mt = 0,1	–

1	2	3	4	5
39	473708,65	2322400,57	метод спутниковых геодезических измерений. Mt = 0,1	–
40	473729,66	2322403,97	метод спутниковых геодезических измерений. Mt = 0,1	–
41	473759,44	2322408,31	метод спутниковых геодезических измерений. Mt = 0,1	–
42	473759,06	2322411,63	метод спутниковых геодезических измерений. Mt = 0,1	–
43	473767,76	2322412,74	метод спутниковых геодезических измерений. Mt = 0,1	–
44	473779,90	2322413,40	метод спутниковых геодезических измерений. Mt = 0,1	–
45	473806,34	2322415,89	метод спутниковых геодезических измерений. Mt = 0,1	–
46	473819,78	2322417,09	метод спутниковых геодезических измерений. Mt = 0,1	–
47	473826,30	2322417,72	метод спутниковых геодезических измерений. Mt = 0,1	–
48	473838,40	2322418,67	метод спутниковых геодезических измерений. Mt = 0,1	–
49	473852,96	2322419,95	метод спутниковых геодезических измерений. Mt = 0,1	–
50	473867,87	2322421,43	метод спутниковых геодезических измерений. Mt = 0,1	–
51	473888,83	2322422,97	метод спутниковых геодезических измерений. Mt = 0,1	–
52	473913,52	2322425,34	метод спутниковых геодезических измерений. Mt = 0,1	–

1	2	3	4	5
53	473938,59	2322427,55	метод спутниковых геодезических измерений. Mt = 0,1	–
54	473942,26	2322416,97	метод спутниковых геодезических измерений. Mt = 0,1	–
55	473969,51	2322421,26	метод спутниковых геодезических измерений. Mt = 0,1	–
56	474004,66	2322426,17	метод спутниковых геодезических измерений. Mt = 0,1	–
57	474042,71	2322431,76	метод спутниковых геодезических измерений. Mt = 0,1	–
58	474067,84	2322435,33	метод спутниковых геодезических измерений. Mt = 0,1	–
59	474114,75	2322441,77	метод спутниковых геодезических измерений. Mt = 0,1	–
60	474116,58	2322433,18	метод спутниковых геодезических измерений. Mt = 0,1	–
61	474145,32	2322439,17	метод спутниковых геодезических измерений. Mt = 0,1	–
62	474171,26	2322443,99	метод спутниковых геодезических измерений. Mt = 0,1	–
63	474183,00	2322420,40	метод спутниковых геодезических измерений. Mt = 0,1	–
64	474205,08	2322374,09	метод спутниковых геодезических измерений. Mt = 0,1	–
65	474218,87	2322345,25	метод спутниковых геодезических измерений. Mt = 0,1	–
66	474242,41	2322296,40	метод спутниковых геодезических измерений. Mt = 0,1	–

1	2	3	4	5
67	474263,01	2322253,38	метод спутниковых геодезических измерений. Mt = 0,1	–
68	474275,95	2322226,12	метод спутниковых геодезических измерений. Mt = 0,1	–
69	474296,21	2322183,54	метод спутниковых геодезических измерений. Mt = 0,1	–
70	474298,38	2322184,38	метод спутниковых геодезических измерений. Mt = 0,1	–
71	474314,42	2322150,54	метод спутниковых геодезических измерений. Mt = 0,1	–
72	474329,86	2322157,50	метод спутниковых геодезических измерений. Mt = 0,1	–
1	474333,30	2322150,44	метод спутниковых геодезических измерений. Mt = 0,1	–
73	474115,70	2322586,25	метод спутниковых геодезических измерений. Mt = 0,1	–
74	474119,39	2322587,78	метод спутниковых геодезических измерений. Mt = 0,1	–
75	474116,55	2322594,64	метод спутниковых геодезических измерений. Mt = 0,1	–
76	474151,43	2322610,33	метод спутниковых геодезических измерений. Mt = 0,1	–
77	474149,79	2322613,97	метод спутниковых геодезических измерений. Mt = 0,1	–
78	474118,34	2322599,83	метод спутниковых геодезических измерений. Mt = 0,1	–
79	474107,16	2322625,89	метод спутниковых геодезических измерений. Mt = 0,1	–

1	2	3	4	5
80	474089,54	2322657,37	метод спутниковых геодезических измерений. Mt = 0,1	–
81	474109,12	2322666,73	метод спутниковых геодезических измерений. Mt = 0,1	–
82	474119,75	2322673,38	метод спутниковых геодезических измерений. Mt = 0,1	–
83	474124,90	2322663,86	метод спутниковых геодезических измерений. Mt = 0,1	–
84	474128,42	2322665,76	метод спутниковых геодезических измерений. Mt = 0,1	–
85	474122,18	2322677,30	метод спутниковых геодезических измерений. Mt = 0,1	–
86	474119,01	2322683,85	метод спутниковых геодезических измерений. Mt = 0,1	–
87	474095,12	2322722,71	метод спутниковых геодезических измерений. Mt = 0,1	–
88	474088,22	2322734,45	метод спутниковых геодезических измерений. Mt = 0,1	–
89	474084,77	2322732,42	метод спутниковых геодезических измерений. Mt = 0,1	–
90	474091,69	2322720,65	метод спутниковых геодезических измерений. Mt = 0,1	–
91	474115,49	2322681,93	метод спутниковых геодезических измерений. Mt = 0,1	–
92	474117,90	2322676,94	метод спутниковых геодезических измерений. Mt = 0,1	–
93	474107,19	2322670,24	метод спутниковых геодезических измерений. Mt = 0,1	–

1	2	3	4	5
94	474087,54	2322660,85	метод спутниковых геодезических измерений. Mt = 0,1	–
95	474046,62	2322729,84	метод спутниковых геодезических измерений. Mt = 0,1	–
96	474043,55	2322728,52	метод спутниковых геодезических измерений. Mt = 0,1	–
97	474028,02	2322720,19	метод спутниковых геодезических измерений. Mt = 0,1	–
98	474022,06	2322716,59	метод спутниковых геодезических измерений. Mt = 0,1	–
99	474005,82	2322711,90	метод спутниковых геодезических измерений. Mt = 0,1	–
100	473985,98	2322705,92	метод спутниковых геодезических измерений. Mt = 0,1	–
101	473976,01	2322702,48	метод спутниковых геодезических измерений. Mt = 0,1	–
102	473970,16	2322701,53	метод спутниковых геодезических измерений. Mt = 0,1	–
103	473962,50	2322701,38	метод спутниковых геодезических измерений. Mt = 0,1	–
104	473955,03	2322700,72	метод спутниковых геодезических измерений. Mt = 0,1	–
105	473955,38	2322696,74	метод спутниковых геодезических измерений. Mt = 0,1	–
106	473962,71	2322697,39	метод спутниковых геодезических измерений. Mt = 0,1	–
107	473970,52	2322697,53	метод спутниковых геодезических измерений. Mt = 0,1	–

1	2	3	4	5
108	473976,99	2322698,59	метод спутниковых геодезических измерений. Mt = 0,1	–
109	473987,21	2322702,12	метод спутниковых геодезических измерений. Mt = 0,1	–
110	474006,95	2322708,06	метод спутниковых геодезических измерений. Mt = 0,1	–
111	474023,68	2322712,90	метод спутниковых геодезических измерений. Mt = 0,1	–
112	474030,00	2322716,72	метод спутниковых геодезических измерений. Mt = 0,1	–
113	474044,99	2322724,75	метод спутниковых геодезических измерений. Mt = 0,1	–
114	474085,02	2322657,26	метод спутниковых геодезических измерений. Mt = 0,1	–
115	474103,56	2322624,12	метод спутниковых геодезических измерений. Mt = 0,1	–
116	474114,70	2322598,19	метод спутниковых геодезических измерений. Mt = 0,1	–
117	474111,37	2322596,69	метод спутниковых геодезических измерений. Mt = 0,1	–
73	474115,70	2322586,25	метод спутниковых геодезических измерений. Mt = 0,1	–

Сведения о частях границ охранной зоны

Обозначение части границ		Описание прохождения части границ
от точки	до точки	
1	2	3
1	2	–
2	3	–
3	4	–
4	5	–
5	6	–
6	7	–
7	8	–
8	9	–
9	10	–
10	11	–
11	12	–
12	13	–
13	14	–
14	15	–
15	16	–
16	17	–
17	18	–
18	19	–
19	20	–
20	21	–
21	22	–
22	23	–
23	24	–
24	25	–
25	26	–
26	27	–
27	28	–
28	29	–
29	30	–
30	31	–
31	32	–
32	33	–
33	34	–
34	35	–
35	36	–
36	37	–
37	38	–

1	2	3
38	39	–
39	40	–
40	41	–
41	42	–
42	43	–
43	44	–
44	45	–
45	46	–
46	47	–
47	48	–
48	49	–
49	50	–
50	51	–
51	52	–
52	53	–
53	54	–
54	55	–
55	56	–
56	57	–
57	58	–
58	59	–
59	60	–
60	61	–
61	62	–
62	63	–
63	64	–
64	65	–
65	66	–
66	67	–
67	68	–
68	69	–
69	70	–
70	71	–
71	72	–
72	1	–
73	74	–
74	75	–
75	76	–
76	77	–
77	78	–
78	79	–

1	2	3
79	80	–
80	81	–
81	82	–
82	83	–
83	84	–
84	85	–
85	86	–
86	87	–
87	88	–
88	89	–
89	90	–
90	91	–
91	92	–
92	93	–
93	94	–
94	95	–
95	96	–
96	97	–
97	98	–
98	99	–
99	100	–
100	101	–
101	102	–
102	103	–
103	104	–
104	105	–
105	106	–
106	107	–
107	108	–
108	109	–
109	110	–
110	111	–
111	112	–
112	113	–
113	114	–
114	115	–
115	116	–
116	117	–
117	73	–

План границ охранной зоны



Масштаб 1:5000

Используемые условные знаки и обозначения:

•	– характерная точка границы охранной зоны;
1	– обозначение характерной точки границы охранной зоны;
	– граница земельного участка, поставленного на государственный кадастровый учет;
	– граница кадастрового квартала;
	– обозначение оси газопровода;
	– граница охранной зоны;
56:41:0103065	– номер кадастрового квартала;
56:41:0103065:1	– кадастровый номер земельного участка.

Приложение № 10
к постановлению Правительства
Оренбургской области
от 22.12.2022 № 1438-пп

Текстовое и графическое описание местоположения границ охранной зоны газораспределительной сети объекта газоснабжения г/д от т.вр. до РДНК-400 АО Прогресс с. Михайловка *)

Сведения об охранной зоне

№ п/п	Характеристики охранной зоны	Описание характеристик
1	2	3
1.	Местоположение охранной зоны	Российская Федерация, Оренбургская область, Октябрьский район
2.	Площадь ± величина погрешности определения площади (Р ± ΔР)	15323 кв. метра ± 43 кв. метра
3.	Иные характеристики охранной зоны	на земельные участки, входящие в охранные зоны газораспределительных сетей, в целях предупреждения их повреждения или нарушения условий их нормальной эксплуатации налагаются ограничения (обременения) в соответствии с Правилами охраны газораспределительных сетей, утвержденными постановлением Правительства Российской Федерации от 20 ноября 2000 года № 878, которыми запрещается: а) строить объекты жилищно-гражданского и производственного назначения; б) сносить и реконструировать мосты, коллекторы, автомобильные и железные дороги с расположенными на них газораспределительными сетями без предварительного выноса этих газопроводов по согласованию с эксплуатационными организациями; в) разрушать берегоукрепительные сооружения, водопропускные устройства, земляные и иные сооружения,

1	2	3
		предохраняющие газораспределительные сети от разрушений; г) перемещать, повреждать, засыпать и уничтожать опознавательные знаки, контрольно-измерительные пункты и другие устройства газораспределительных сетей; д) устраивать свалки и склады, разливать растворы кислот, солей, щелочей и других химически активных веществ; е) огораживать и перегораживать охранные зоны, препятствовать доступу персонала эксплуатационных организаций к газораспределительным сетям, проведению обслуживания и устранению повреждений газораспределительных сетей; ж) разводить огонь и размещать источники огня; з) рыть погреба, копать и обрабатывать почву сельскохозяйственными и мелиоративными орудиями и механизмами на глубину более 0,3 метра; и) открывать калитки и двери газорегуляторных пунктов, станций катодной и дренажной защиты, люки подземных колодцев, включать или отключать электроснабжение средств связи, освещения и систем телемеханики; к) набрасывать, приставлять и привязывать к опорам и надземным газопроводам, ограждениям и зданиям газораспределительных сетей посторонние предметы, лестницы, влезать на них; л) самовольно подключаться к газораспределительным сетям

*) Наименование объекта газоснабжения указано в соответствии со сведениями, содержащимися в государственном реестре опасных производственных объектов.

Сведения о местоположении границ охранной зоны

Система координат: МСК – субъект 56				
Сведения о характерных точках границ охранной зоны				
обозначение характерных точек границы	координаты (метров)		метод определения координат и средняя квадратическая погрешность положения характерной точки (Mt) (метров)	описание закрепления точки
	X	Y		
1	2	3	4	5
1	494262,99	2346587,62	метод спутниковых геодезических измерений. Mt = 0,1	–
2	494279,91	2346599,85	метод спутниковых геодезических измерений. Mt = 0,1	–
3	494266,98	2346617,73	метод спутниковых геодезических измерений. Mt = 0,1	–
4	494259,65	2346612,43	метод спутниковых геодезических измерений. Mt = 0,1	–
5	494254,83	2346619,05	метод спутниковых геодезических измерений. Mt = 0,1	–
6	494188,99	2346709,56	метод спутниковых геодезических измерений. Mt = 0,1	–
7	494073,52	2346872,61	метод спутниковых геодезических измерений. Mt = 0,1	–
8	494031,30	2346926,38	метод спутниковых геодезических измерений. Mt = 0,1	–
9	493979,80	2346982,98	метод спутниковых геодезических измерений. Mt = 0,1	–
10	493940,87	2347024,27	метод спутниковых геодезических измерений. Mt = 0,1	–

1	2	3	4	5
11	493871,42	2347077,04	метод спутниковых геодезических измерений. Mt = 0,1	–
12	493783,68	2347142,64	метод спутниковых геодезических измерений. Mt = 0,1	–
13	493702,49	2347205,11	метод спутниковых геодезических измерений. Mt = 0,1	–
14	493603,11	2347283,49	метод спутниковых геодезических измерений. Mt = 0,1	–
15	493534,93	2347337,43	метод спутниковых геодезических измерений. Mt = 0,1	–
16	493096,23	2347563,12	метод спутниковых геодезических измерений. Mt = 0,1	–
17	492725,05	2347760,42	метод спутниковых геодезических измерений. Mt = 0,1	–
18	492406,06	2347924,17	метод спутниковых геодезических измерений. Mt = 0,1	–
19	492031,73	2348118,53	метод спутниковых геодезических измерений. Mt = 0,1	–
20	491601,11	2348345,14	метод спутниковых геодезических измерений. Mt = 0,1	–
21	491399,93	2348448,64	метод спутниковых геодезических измерений. Mt = 0,1	–
22	491365,40	2348466,80	метод спутниковых геодезических измерений. Mt = 0,1	–
23	491320,46	2348453,50	метод спутниковых геодезических измерений. Mt = 0,1	–
24	491157,99	2348547,76	метод спутниковых геодезических измерений. Mt = 0,1	–

1	2	3	4	5
25	491155,99	2348544,30	метод спутниковых геодезических измерений. Mt = 0,1	–
26	491319,94	2348449,18	метод спутниковых геодезических измерений. Mt = 0,1	–
27	491364,97	2348462,51	метод спутниковых геодезических измерений. Mt = 0,1	–
28	491398,08	2348445,10	метод спутниковых геодезических измерений. Mt = 0,1	–
29	491599,26	2348341,59	метод спутниковых геодезических измерений. Mt = 0,1	–
30	492029,88	2348114,98	метод спутниковых геодезических измерений. Mt = 0,1	–
31	492404,22	2347920,61	метод спутниковых геодезических измерений. Mt = 0,1	–
32	492723,19	2347756,88	метод спутниковых геодезических измерений. Mt = 0,1	–
33	493094,38	2347559,57	метод спутниковых геодезических измерений. Mt = 0,1	–
34	493532,76	2347334,05	метод спутниковых геодезических измерений. Mt = 0,1	–
35	493600,63	2347280,35	метод спутниковых геодезических измерений. Mt = 0,1	–
36	493700,03	2347201,95	метод спутниковых геодезических измерений. Mt = 0,1	–
37	493781,22	2347139,49	метод спутниковых геодезических измерений. Mt = 0,1	–
38	493869,01	2347073,84	метод спутниковых геодезических измерений. Mt = 0,1	–

1	2	3	4	5
39	493938,18	2347021,28	метод спутниковых геодезических измерений. Mt = 0,1	–
40	493976,87	2346980,26	метод спутниковых геодезических измерений. Mt = 0,1	–
41	494028,24	2346923,79	метод спутниковых геодезических измерений. Mt = 0,1	–
42	494070,31	2346870,21	метод спутниковых геодезических измерений. Mt = 0,1	–
43	494185,74	2346707,23	метод спутниковых геодезических измерений. Mt = 0,1	–
44	494251,60	2346616,69	метод спутниковых геодезических измерений. Mt = 0,1	–
45	494256,41	2346610,08	метод спутниковых геодезических измерений. Mt = 0,1	–
46	494250,06	2346605,49	метод спутниковых геодезических измерений. Mt = 0,1	–
1	494262,99	2346587,62	метод спутниковых геодезических измерений. Mt = 0,1	–

Сведения о частях границ охранной зоны

Обозначение части границ		Описание прохождения части границ
от точки	до точки	
1	2	3
1	2	–
2	3	–
3	4	–
4	5	–
5	6	–
6	7	–
7	8	–
8	9	–
9	10	–
10	11	–
11	12	–
12	13	–
13	14	–
14	15	–
15	16	–
16	17	–
17	18	–
18	19	–
19	20	–
20	21	–
21	22	–
22	23	–
23	24	–
24	25	–
25	26	–
26	27	–
27	28	–
28	29	–
29	30	–
30	31	–
31	32	–
32	33	–
33	34	–
34	35	–
35	36	–
36	37	–
37	38	–

1	2	3
38	39	–
39	40	–
40	41	–
41	42	–
42	43	–
43	44	–
44	45	–
45	46	–
46	1	–

План границ охранной зоны



Масштаб 1:10000

Используемые условные знаки и обозначения:

•	– характерная точка границы охранной зоны;
1	– обозначение характерной точки границы охранной зоны;
	– граница земельного участка, поставленного на государственный кадастровый учет;
	– граница кадастрового квартала;
	– обозначение оси газопровода;
	– граница охранной зоны;
56:41:0103065	– номер кадастрового квартала;
56:41:0103065:1	– кадастровый номер земельного участка.

Приложение № 11
к постановлению Правительства
Оренбургской области
от 22.12.2022 № 1438-пп

Текстовое и графическое описание местоположения границ охранной зоны газораспределительной сети объекта газоснабжения г/д от РДНК-400 до ж.д. АО Прогресс с.Михайловка *)

Сведения об охранной зоне

№ п/п	Характеристики охранной зоны	Описание характеристик
1	2	3
1.	Местоположение охранной зоны	Российская Федерация, Оренбургская область, Октябрьский район, Михайловка село
2.	Площадь ± величина погрешности определения площади (Р ± ΔР)	977 кв. метров ± 10 кв. метров
3.	Иные характеристики охранной зоны	на земельные участки, входящие в охранные зоны газораспределительных сетей, в целях предупреждения их повреждения или нарушения условий их нормальной эксплуатации налагаются ограничения (обременения) в соответствии с Правилами охраны газораспределительных сетей, утвержденными постановлением Правительства Российской Федерации от 20 ноября 2000 года № 878, которыми запрещается: а) строить объекты жилищно-гражданского и производственного назначения; б) сносить и реконструировать мосты, коллекторы, автомобильные и железные дороги с расположенными на них газораспределительными сетями без предварительного выноса этих газопроводов по согласованию с эксплуатационными организациями; в) разрушать берегоукрепительные сооружения, водопропускные устройства,

1	2	3
		земляные и иные сооружения, предохраняющие газораспределительные сети от разрушений; г) перемещать, повреждать, засыпать и уничтожать опознавательные знаки, контрольно-измерительные пункты и другие устройства газораспределительных сетей; д) устраивать свалки и склады, разливать растворы кислот, солей, щелочей и других химически активных веществ; е) огораживать и перегораживать охранные зоны, препятствовать доступу персонала эксплуатационных организаций к газораспределительным сетям, проведению обслуживания и устранению повреждений газораспределительных сетей; ж) разводить огонь и размещать источники огня; з) рыть погреба, копать и обрабатывать почву сельскохозяйственными и мелиоративными орудиями и механизмами на глубину более 0,3 метра; и) открывать калитки и двери газорегуляторных пунктов, станций катодной и дренажной защиты, люки подземных колодцев, включать или отключать электроснабжение средств связи, освещения и систем телемеханики; к) набрасывать, приставлять и привязывать к опорам и надземным газопроводам, ограждениям и зданиям газораспределительных сетей посторонние предметы, лестницы, влезать на них; л) самовольно подключаться к газораспределительным сетям

*) Наименование объекта газоснабжения указано в соответствии со сведениями, содержащимися в государственном реестре опасных производственных объектов.

Сведения о местоположении границ охранной зоны

Система координат: МСК – субъект 56				
Сведения о характерных точках границ охранной зоны				
обозначение характерных точек границы	координаты (метров)		метод определения координат и средняя квадратическая погрешность положения характерной точки (Mt) (метров)	описание закрепления точки
	X	Y		
1	2	3	4	5
1	494141,16	2346431,49	метод спутниковых геодезических измерений. Mt = 0,1	–
2	494287,50	2346557,49	метод спутниковых геодезических измерений. Mt = 0,1	–
3	494265,93	2346605,81	метод спутниковых геодезических измерений. Mt = 0,1	–
4	494262,28	2346604,18	метод спутниковых геодезических измерений. Mt = 0,1	–
5	494282,61	2346558,63	метод спутниковых геодезических измерений. Mt = 0,1	–
6	494138,55	2346434,52	метод спутниковых геодезических измерений. Mt = 0,1	–
1	494141,16	2346431,49	метод спутниковых геодезических измерений. Mt = 0,1	–

Сведения о частях границ охранной зоны

Обозначение части границ		Описание прохождения части границ
от точки	до точки	
1	2	3
1	2	–
2	3	–
3	4	–
4	5	–
5	6	–
6	1	–

План границ охранной зоны

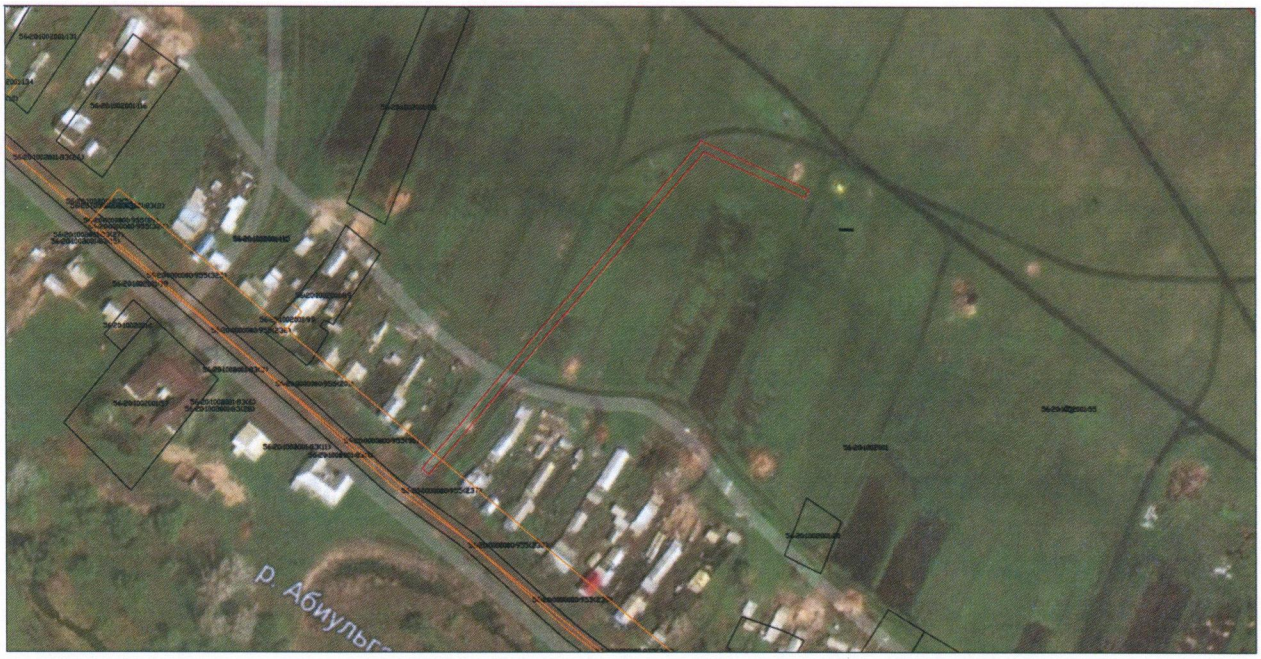

Масштаб 1:1500

Используемые условные знаки и обозначения:

•	– характерная точка границы охранной зоны;
1	– обозначение характерной точки границы охранной зоны;
	– граница земельного участка, поставленного на государственный кадастровый учет;
	– граница кадастрового квартала;
	– обозначение оси газопровода;
	– граница охранной зоны;
56:41:0103065	– номер кадастрового квартала;
56:41:0103065:1	– кадастровый номер земельного участка.

Приложение № 12
к постановлению Правительства
Оренбургской области
от 22.12.2022 № 1438-пп

Текстовое и графическое описание местоположения границ охранной зоны газораспределительной сети объекта газоснабжения г-д к ж.д. с.Михайловка АО Прогресс *)

Сведения об охранной зоне

№ п/п	Характеристики охранной зоны	Описание характеристик
1	2	3
1.	Местоположение охранной зоны	Российская Федерация, Оренбургская область, Октябрьский район, Михайловка село
2.	Площадь ± величина погрешности определения площади (Р ± ΔР)	8605 кв. метров ± 32 кв. метра
3.	Иные характеристики охранной зоны	на земельные участки, входящие в охранные зоны газораспределительных сетей, в целях предупреждения их повреждения или нарушения условий их нормальной эксплуатации налагаются ограничения (обременения) в соответствии с Правилами охраны газораспределительных сетей, утвержденными постановлением Правительства Российской Федерации от 20 ноября 2000 года № 878, которыми запрещается: а) строить объекты жилищно-гражданского и производственного назначения; б) сносить и реконструировать мосты, коллекторы, автомобильные и железные дороги с расположенными на них газораспределительными сетями без предварительного выноса этих газопроводов по согласованию с эксплуатационными организациями; в) разрушать берегоукрепительные сооружения, водопропускные устройства,

1	2	3
		земляные и иные сооружения, предохраняющие газораспределительные сети от разрушений; г) перемещать, повреждать, засыпать и уничтожать опознавательные знаки, контрольно-измерительные пункты и другие устройства газораспределительных сетей; д) устраивать свалки и склады, разливать растворы кислот, солей, щелочей и других химически активных веществ; е) огораживать и перегораживать охранные зоны, препятствовать доступу персонала эксплуатационных организаций к газораспределительным сетям, проведению обслуживания и устранению повреждений газораспределительных сетей; ж) разводить огонь и размещать источники огня; з) рыть погреба, копать и обрабатывать почву сельскохозяйственными и мелиоративными орудиями и механизмами на глубину более 0,3 метра; и) открывать калитки и двери газорегуляторных пунктов, станций катодной и дренажной защиты, люки подземных колодцев, включать или отключать электроснабжение средств связи, освещения и систем телемеханики; к) набрасывать, приставлять и привязывать к опорам и надземным газопроводам, ограждениям и зданиям газораспределительных сетей посторонние предметы, лестницы, влезать на них; л) самовольно подключаться к газораспределительным сетям

*) Наименование объекта газоснабжения указано в соответствии со сведениями, содержащимися в государственном реестре опасных производственных объектов.

Сведения о местоположении границ охранной зоны

Система координат: МСК – субъект 56				
Сведения о характерных точках границ охранной зоны				
обозначение характерных точек границы	координаты (метров)		метод определения координат и средняя квадратическая погрешность положения характерной точки (Mt) (метров)	описание закрепления точки
	X	Y		
1	2	3	4	5
1	494697,64	2345854,40	метод спутниковых геодезических измерений. Mt = 0,1	–
2	494701,38	2345859,13	метод спутниковых геодезических измерений. Mt = 0,1	–
3	494698,28	2345861,66	метод спутниковых геодезических измерений. Mt = 0,1	–
4	494696,87	2345859,94	метод спутниковых геодезических измерений. Mt = 0,1	–
5	494680,71	2345871,87	метод спутниковых геодезических измерений. Mt = 0,1	–
6	494682,72	2345874,66	метод спутниковых геодезических измерений. Mt = 0,1	–
7	494679,47	2345877,00	метод спутниковых геодезических измерений. Mt = 0,1	–
8	494677,49	2345874,25	метод спутниковых геодезических измерений. Mt = 0,1	–
9	494662,11	2345885,61	метод спутниковых геодезических измерений. Mt = 0,1	–
10	494656,54	2345890,54	метод спутниковых геодезических измерений. Mt = 0,1	–

1	2	3	4	5
11	494659,41	2345894,15	метод спутниковых геодезических измерений. Mt = 0,1	–
12	494656,28	2345896,64	метод спутниковых геодезических измерений. Mt = 0,1	–
13	494653,54	2345893,19	метод спутниковых геодезических измерений. Mt = 0,1	–
14	494637,97	2345906,98	метод спутниковых геодезических измерений. Mt = 0,1	–
15	494603,50	2345935,42	метод спутниковых геодезических измерений. Mt = 0,1	–
16	494558,00	2345973,42	метод спутниковых геодезических измерений. Mt = 0,1	–
17	494554,99	2345976,26	метод спутниковых геодезических измерений. Mt = 0,1	–
18	494558,87	2345980,77	метод спутниковых геодезических измерений. Mt = 0,1	–
19	494555,83	2345983,38	метод спутниковых геодезических измерений. Mt = 0,1	–
20	494552,08	2345979,01	метод спутниковых геодезических измерений. Mt = 0,1	–
21	494527,34	2346002,39	метод спутниковых геодезических измерений. Mt = 0,1	–
22	494530,55	2346005,89	метод спутниковых геодезических измерений. Mt = 0,1	–
23	494527,60	2346008,59	метод спутниковых геодезических измерений. Mt = 0,1	–
24	494524,44	2346005,14	метод спутниковых геодезических измерений. Mt = 0,1	–

1	2	3	4	5
25	494504,33	2346024,28	метод спутниковых геодезических измерений. Mt = 0,1	–
26	494497,15	2346031,89	метод спутниковых геодезических измерений. Mt = 0,1	–
27	494499,53	2346034,13	метод спутниковых геодезических измерений. Mt = 0,1	–
28	494496,80	2346037,05	метод спутниковых геодезических измерений. Mt = 0,1	–
29	494494,41	2346034,80	метод спутниковых геодезических измерений. Mt = 0,1	–
30	494489,49	2346040,02	метод спутниковых геодезических измерений. Mt = 0,1	–
31	494492,23	2346042,25	метод спутниковых геодезических измерений. Mt = 0,1	–
32	494489,70	2346045,35	метод спутниковых геодезических измерений. Mt = 0,1	–
33	494486,74	2346042,93	метод спутниковых геодезических измерений. Mt = 0,1	–
34	494480,50	2346049,55	метод спутниковых геодезических измерений. Mt = 0,1	–
35	494468,33	2346063,45	метод спутниковых геодезических измерений. Mt = 0,1	–
36	494471,56	2346066,24	метод спутниковых геодезических измерений. Mt = 0,1	–
37	494468,95	2346069,27	метод спутниковых геодезических измерений. Mt = 0,1	–
38	494465,69	2346066,46	метод спутниковых геодезических измерений. Mt = 0,1	–

1	2	3	4	5
39	494441,32	2346091,95	метод спутниковых геодезических измерений. Mt = 0,1	–
40	494444,42	2346094,79	метод спутниковых геодезических измерений. Mt = 0,1	–
41	494441,71	2346097,73	метод спутниковых геодезических измерений. Mt = 0,1	–
42	494438,56	2346094,84	метод спутниковых геодезических измерений. Mt = 0,1	–
43	494423,80	2346110,27	метод спутниковых геодезических измерений. Mt = 0,1	–
44	494426,73	2346113,10	метод спутниковых геодезических измерений. Mt = 0,1	–
45	494423,96	2346115,98	метод спутниковых геодезических измерений. Mt = 0,1	–
46	494421,07	2346113,20	метод спутниковых геодезических измерений. Mt = 0,1	–
47	494406,54	2346130,11	метод спутниковых геодезических измерений. Mt = 0,1	–
48	494409,37	2346132,29	метод спутниковых геодезических измерений. Mt = 0,1	–
49	494406,93	2346135,46	метод спутниковых геодезических измерений. Mt = 0,1	–
50	494403,92	2346133,15	метод спутниковых геодезических измерений. Mt = 0,1	–
51	494394,71	2346143,86	метод спутниковых геодезических измерений. Mt = 0,1	–
52	494398,01	2346146,62	метод спутниковых геодезических измерений. Mt = 0,1	–

1	2	3	4	5
53	494395,45	2346149,69	метод спутниковых геодезических измерений. Mt = 0,1	–
54	494392,10	2346146,89	метод спутниковых геодезических измерений. Mt = 0,1	–
55	494375,11	2346165,76	метод спутниковых геодезических измерений. Mt = 0,1	–
56	494376,39	2346166,68	метод спутниковых геодезических измерений. Mt = 0,1	–
57	494374,05	2346169,92	метод спутниковых геодезических измерений. Mt = 0,1	–
58	494372,42	2346168,75	метод спутниковых геодезических измерений. Mt = 0,1	–
59	494354,59	2346188,55	метод спутниковых геодезических измерений. Mt = 0,1	–
60	494356,14	2346189,76	метод спутниковых геодезических измерений. Mt = 0,1	–
61	494353,67	2346192,91	метод спутниковых геодезических измерений. Mt = 0,1	–
62	494351,91	2346191,53	метод спутниковых геодезических измерений. Mt = 0,1	–
63	494347,01	2346196,97	метод спутниковых геодезических измерений. Mt = 0,1	–
64	494342,32	2346202,33	метод спутниковых геодезических измерений. Mt = 0,1	–
65	494344,98	2346204,51	метод спутниковых геодезических измерений. Mt = 0,1	–
66	494342,44	2346207,60	метод спутниковых геодезических измерений. Mt = 0,1	–

1	2	3	4	5
67	494339,68	2346205,34	метод спутниковых геодезических измерений. Mt = 0,1	–
68	494323,50	2346223,81	метод спутниковых геодезических измерений. Mt = 0,1	–
69	494326,37	2346226,28	метод спутниковых геодезических измерений. Mt = 0,1	–
70	494323,75	2346229,31	метод спутниковых геодезических измерений. Mt = 0,1	–
71	494320,87	2346226,82	метод спутниковых геодезических измерений. Mt = 0,1	–
72	494306,63	2346243,07	метод спутниковых геодезических измерений. Mt = 0,1	–
73	494309,89	2346245,56	метод спутниковых геодезических измерений. Mt = 0,1	–
74	494307,47	2346248,75	метод спутниковых геодезических измерений. Mt = 0,1	–
75	494303,99	2346246,09	метод спутниковых геодезических измерений. Mt = 0,1	–
76	494301,64	2346248,77	метод спутниковых геодезических измерений. Mt = 0,1	–
77	494279,52	2346274,78	метод спутниковых геодезических измерений. Mt = 0,1	–
78	494281,99	2346276,74	метод спутниковых геодезических измерений. Mt = 0,1	–
79	494279,50	2346279,87	метод спутниковых геодезических измерений. Mt = 0,1	–
80	494276,93	2346277,83	метод спутниковых геодезических измерений. Mt = 0,1	–

1	2	3	4	5
81	494244,23	2346316,96	метод спутниковых геодезических измерений. Mt = 0,1	–
82	494221,50	2346341,26	метод спутниковых геодезических измерений. Mt = 0,1	–
83	494205,34	2346359,28	метод спутниковых геодезических измерений. Mt = 0,1	–
84	494176,06	2346396,01	метод спутниковых геодезических измерений. Mt = 0,1	–
85	494142,89	2346435,61	метод спутниковых геодезических измерений. Mt = 0,1	–
86	494126,28	2346454,64	метод спутниковых геодезических измерений. Mt = 0,1	–
87	494115,66	2346466,81	метод спутниковых геодезических измерений. Mt = 0,1	–
88	494076,56	2346512,62	метод спутниковых геодезических измерений. Mt = 0,1	–
89	494030,41	2346568,10	метод спутниковых геодезических измерений. Mt = 0,1	–
90	494010,27	2346595,24	метод спутниковых геодезических измерений. Mt = 0,1	–
91	493991,11	2346623,60	метод спутниковых геодезических измерений. Mt = 0,1	–
92	493980,01	2346644,57	метод спутниковых геодезических измерений. Mt = 0,1	–
93	493972,18	2346662,58	метод спутниковых геодезических измерений. Mt = 0,1	–
94	493965,17	2346677,90	метод спутниковых геодезических измерений. Mt = 0,1	–

1	2	3	4	5
95	493959,52	2346690,87	метод спутниковых геодезических измерений. Mt = 0,1	–
96	493971,13	2346697,17	метод спутниковых геодезических измерений. Mt = 0,1	–
97	493969,23	2346700,69	метод спутниковых геодезических измерений. Mt = 0,1	–
98	493957,92	2346694,55	метод спутниковых геодезических измерений. Mt = 0,1	–
99	493948,04	2346717,27	метод спутниковых геодезических измерений. Mt = 0,1	–
100	493937,01	2346739,22	метод спутниковых геодезических измерений. Mt = 0,1	–
101	493935,98	2346741,06	метод спутниковых геодезических измерений. Mt = 0,1	–
102	493941,40	2346744,19	метод спутниковых геодезических измерений. Mt = 0,1	–
103	493939,41	2346747,65	метод спутниковых геодезических измерений. Mt = 0,1	–
104	493934,02	2346744,55	метод спутниковых геодезических измерений. Mt = 0,1	–
105	493924,51	2346761,54	метод спутниковых геодезических измерений. Mt = 0,1	–
106	493930,95	2346765,22	метод спутниковых геодезических измерений. Mt = 0,1	–
107	493928,96	2346768,69	метод спутниковых геодезических измерений. Mt = 0,1	–
108	493922,55	2346765,02	метод спутниковых геодезических измерений. Mt = 0,1	–

1	2	3	4	5
109	493920,45	2346768,77	метод спутниковых геодезических измерений. Mt = 0,1	–
110	493900,30	2346801,11	метод спутниковых геодезических измерений. Mt = 0,1	–
111	493904,22	2346803,60	метод спутниковых геодезических измерений. Mt = 0,1	–
112	493902,07	2346806,98	метод спутниковых геодезических измерений. Mt = 0,1	–
113	493898,18	2346804,50	метод спутниковых геодезических измерений. Mt = 0,1	–
114	493897,36	2346805,82	метод спутниковых геодезических измерений. Mt = 0,1	–
115	493886,65	2346823,17	метод спутниковых геодезических измерений. Mt = 0,1	–
116	493891,04	2346825,60	метод спутниковых геодезических измерений. Mt = 0,1	–
117	493889,11	2346829,10	метод спутниковых геодезических измерений. Mt = 0,1	–
118	493884,55	2346826,58	метод спутниковых геодезических измерений. Mt = 0,1	–
119	493859,55	2346867,09	метод спутниковых геодезических измерений. Mt = 0,1	–
120	493855,18	2346873,10	метод спутниковых геодезических измерений. Mt = 0,1	–
121	493851,03	2346872,74	метод спутниковых геодезических измерений. Mt = 0,1	–
122	493840,57	2346867,46	метод спутниковых геодезических измерений. Mt = 0,1	–

1	2	3	4	5
123	493837,27	2346872,57	метод спутниковых геодезических измерений. Mt = 0,1	–
124	493838,53	2346873,40	метод спутниковых геодезических измерений. Mt = 0,1	–
125	493836,33	2346876,74	метод спутниковых геодезических измерений. Mt = 0,1	–
126	493835,11	2346875,94	метод спутниковых геодезических измерений. Mt = 0,1	–
127	493818,64	2346902,90	метод спутниковых геодезических измерений. Mt = 0,1	–
128	493820,59	2346903,97	метод спутниковых геодезических измерений. Mt = 0,1	–
129	493818,66	2346907,48	метод спутниковых геодезических измерений. Mt = 0,1	–
130	493816,56	2346906,32	метод спутниковых геодезических измерений. Mt = 0,1	–
131	493795,58	2346940,66	метод спутниковых геодезических измерений. Mt = 0,1	–
132	493797,48	2346941,74	метод спутниковых геодезических измерений. Mt = 0,1	–
133	493795,50	2346945,22	метод спутниковых геодезических измерений. Mt = 0,1	–
134	493793,50	2346944,08	метод спутниковых геодезических измерений. Mt = 0,1	–
135	493790,37	2346949,20	метод спутниковых геодезических измерений. Mt = 0,1	–
136	493772,24	2346976,52	метод спутниковых геодезических измерений. Mt = 0,1	–

1	2	3	4	5
137	493766,67	2346989,30	метод спутниковых геодезических измерений. Mt = 0,1	–
138	493754,98	2347034,23	метод спутниковых геодезических измерений. Mt = 0,1	–
139	493759,55	2347036,78	метод спутниковых геодезических измерений. Mt = 0,1	–
140	493757,60	2347040,27	метод спутниковых геодезических измерений. Mt = 0,1	–
141	493750,33	2347036,22	метод спутниковых геодезических измерений. Mt = 0,1	–
142	493762,88	2346987,99	метод спутниковых геодезических измерений. Mt = 0,1	–
143	493768,71	2346974,60	метод спутниковых геодезических измерений. Mt = 0,1	–
144	493786,99	2346947,05	метод спутниковых геодезических измерений. Mt = 0,1	–
145	493832,17	2346873,07	метод спутниковых геодезических измерений. Mt = 0,1	–
146	493839,17	2346862,27	метод спутниковых геодезических измерений. Mt = 0,1	–
147	493852,15	2346868,82	метод спутниковых геодезических измерений. Mt = 0,1	–
148	493853,27	2346868,92	метод спутниковых геодезических измерений. Mt = 0,1	–
149	493856,23	2346864,86	метод спутниковых геодезических измерений. Mt = 0,1	–
150	493867,47	2346846,63	метод спутниковых геодезических измерений. Mt = 0,1	–

1	2	3	4	5
151	493842,54	2346830,54	метод спутниковых геодезических измерений. Mt = 0,1	–
152	493832,10	2346843,96	метод спутниковых геодезических измерений. Mt = 0,1	–
153	493808,10	2346873,24	метод спутниковых геодезических измерений. Mt = 0,1	–
154	493796,49	2346885,59	метод спутниковых геодезических измерений. Mt = 0,1	–
155	493793,58	2346882,85	метод спутниковых геодезических измерений. Mt = 0,1	–
156	493795,99	2346880,29	метод спутниковых геодезических измерений. Mt = 0,1	–
157	493791,13	2346876,12	метод спутниковых геодезических измерений. Mt = 0,1	–
158	493793,73	2346873,09	метод спутниковых геодезических измерений. Mt = 0,1	–
159	493798,73	2346877,37	метод спутниковых геодезических измерений. Mt = 0,1	–
160	493805,09	2346870,60	метод спутниковых геодезических измерений. Mt = 0,1	–
161	493815,34	2346858,10	метод спутниковых геодезических измерений. Mt = 0,1	–
162	493807,53	2346851,54	метод спутниковых геодезических измерений. Mt = 0,1	–
163	493810,10	2346848,48	метод спутниковых геодезических измерений. Mt = 0,1	–
164	493817,88	2346855,00	метод спутниковых геодезических измерений. Mt = 0,1	–

1	2	3	4	5
165	493828,97	2346841,46	метод спутниковых геодезических измерений. Mt = 0,1	–
166	493832,96	2346836,61	метод спутниковых геодезических измерений. Mt = 0,1	–
167	493827,27	2346831,92	метод спутниковых геодезических измерений. Mt = 0,1	–
168	493829,82	2346828,83	метод спутниковых геодезических измерений. Mt = 0,1	–
169	493835,29	2346833,35	метод спутниковых геодезических измерений. Mt = 0,1	–
170	493854,07	2346809,20	метод спутниковых геодезических измерений. Mt = 0,1	–
171	493848,04	2346804,81	метод спутниковых геодезических измерений. Mt = 0,1	–
172	493850,39	2346801,57	метод спутниковых геодезических измерений. Mt = 0,1	–
173	493856,53	2346806,04	метод спутниковых геодезических измерений. Mt = 0,1	–
174	493860,22	2346801,31	метод спутниковых геодезических измерений. Mt = 0,1	–
175	493863,37	2346803,76	метод спутниковых геодезических измерений. Mt = 0,1	–
176	493845,01	2346827,37	метод спутниковых геодезических измерений. Mt = 0,1	–
177	493869,57	2346843,23	метод спутниковых геодезических измерений. Mt = 0,1	–
178	493893,96	2346803,71	метод спутниковых геодезических измерений. Mt = 0,1	–

1	2	3	4	5
179	493917,01	2346766,74	метод спутниковых геодезических измерений. Mt = 0,1	–
180	493933,48	2346737,34	метод спутниковых геодезических измерений. Mt = 0,1	–
181	493944,41	2346715,58	метод спутниковых геодезических измерений. Mt = 0,1	–
182	493961,51	2346676,27	метод спутниковых геодезических измерений. Mt = 0,1	–
183	493968,53	2346660,95	метод спутниковых геодезических измерений. Mt = 0,1	–
184	493976,40	2346642,83	метод спутниковых геодезических измерений. Mt = 0,1	–
185	493987,68	2346621,54	метод спутниковых геодезических измерений. Mt = 0,1	–
186	494007,01	2346592,92	метод спутниковых геодезических измерений. Mt = 0,1	–
187	494027,26	2346565,63	метод спутниковых геодезических измерений. Mt = 0,1	–
188	494073,50	2346510,04	метод спутниковых геодезических измерений. Mt = 0,1	–
189	494112,64	2346464,20	метод спутниковых геодезических измерений. Mt = 0,1	–
190	494123,26	2346452,01	метод спутниковых геодезических измерений. Mt = 0,1	–
191	494139,85	2346433,01	метод спутниковых геодезических измерений. Mt = 0,1	–
192	494172,96	2346393,48	метод спутниковых геодезических измерений. Mt = 0,1	–

1	2	3	4	5
193	494202,28	2346356,70	метод спутниковых геодезических измерений. Mt = 0,1	–
194	494218,55	2346338,55	метод спутниковых геодезических измерений. Mt = 0,1	–
195	494241,23	2346314,31	метод спутниковых геодезических измерений. Mt = 0,1	–
196	494270,13	2346279,73	метод спутниковых геодезических измерений. Mt = 0,1	–
197	494257,15	2346268,53	метод спутниковых геодезических измерений. Mt = 0,1	–
198	494252,10	2346274,42	метод спутниковых геодезических измерений. Mt = 0,1	–
199	494231,45	2346295,42	метод спутниковых геодезических измерений. Mt = 0,1	–
200	494149,32	2346390,19	метод спутниковых геодезических измерений. Mt = 0,1	–
201	494143,98	2346386,19	метод спутниковых геодезических измерений. Mt = 0,1	–
202	494146,28	2346382,93	метод спутниковых геодезических измерений. Mt = 0,1	–
203	494148,79	2346384,69	метод спутниковых геодезических измерений. Mt = 0,1	–
204	494165,37	2346365,56	метод спутниковых геодезических измерений. Mt = 0,1	–
205	494156,61	2346358,61	метод спутниковых геодезических измерений. Mt = 0,1	–
206	494159,09	2346355,48	метод спутниковых геодезических измерений. Mt = 0,1	–

1	2	3	4	5
207	494167,99	2346362,54	метод спутниковых геодезических измерений. Mt = 0,1	–
208	494194,20	2346332,30	метод спутниковых геодезических измерений. Mt = 0,1	–
209	494189,51	2346328,27	метод спутниковых геодезических измерений. Mt = 0,1	–
210	494192,12	2346325,24	метод спутниковых геодезических измерений. Mt = 0,1	–
211	494196,82	2346329,28	метод спутниковых геодезических измерений. Mt = 0,1	–
212	494215,21	2346308,06	метод спутниковых геодезических измерений. Mt = 0,1	–
213	494207,87	2346301,82	метод спутниковых геодезических измерений. Mt = 0,1	–
214	494210,46	2346298,77	метод спутниковых геодезических измерений. Mt = 0,1	–
215	494217,83	2346305,03	метод спутниковых геодезических измерений. Mt = 0,1	–
216	494228,51	2346292,70	метод спутниковых геодезических измерений. Mt = 0,1	–
217	494249,15	2346271,72	метод спутниковых геодезических измерений. Mt = 0,1	–
218	494297,08	2346215,84	метод спутниковых геодезических измерений. Mt = 0,1	–
219	494319,33	2346190,36	метод спутниковых геодезических измерений. Mt = 0,1	–
220	494315,23	2346187,05	метод спутниковых геодезических измерений. Mt = 0,1	–

1	2	3	4	5
221	494317,75	2346183,94	метод спутниковых геодезических измерений. Mt = 0,1	–
222	494321,97	2346187,35	метод спутниковых геодезических измерений. Mt = 0,1	–
223	494328,76	2346179,58	метод спутниковых геодезических измерений. Mt = 0,1	–
224	494331,77	2346182,21	метод спутниковых геодезических измерений. Mt = 0,1	–
225	494300,10	2346218,45	метод спутниковых геодезических измерений. Mt = 0,1	–
226	494259,76	2346265,49	метод спутниковых геодезических измерений. Mt = 0,1	–
227	494272,69	2346276,66	метод спутниковых геодезических измерений. Mt = 0,1	–
228	494274,09	2346275,00	метод спутниковых геодезических измерений. Mt = 0,1	–
229	494298,61	2346246,16	метод спутниковых геодезических измерений. Mt = 0,1	–
230	494344,02	2346194,32	метод спутниковых геодезических измерений. Mt = 0,1	–
231	494389,15	2346144,19	метод спутниковых геодезических измерений. Mt = 0,1	–
232	494418,82	2346109,69	метод спутниковых геодезических измерений. Mt = 0,1	–
233	494462,79	2346063,71	метод спутниковых геодезических измерений. Mt = 0,1	–
234	494477,54	2346046,86	метод спутниковых геодезических измерений. Mt = 0,1	–

1	2	3	4	5
235	494501,49	2346021,46	метод спутниковых геодезических измерений. Mt = 0,1	–
236	494523,16	2346000,84	метод спутниковых геодезических измерений. Mt = 0,1	–
237	494555,34	2345970,43	метод спутниковых геодезических измерений. Mt = 0,1	–
238	494600,95	2345932,34	метод спутниковых геодезических измерений. Mt = 0,1	–
239	494635,37	2345903,94	метод спутниковых геодезических измерений. Mt = 0,1	–
240	494659,59	2345882,50	метод спутниковых геодезических измерений. Mt = 0,1	–
1	494697,64	2345854,40	метод спутниковых геодезических измерений. Mt = 0,1	–

Сведения о частях границ охранной зоны

Обозначение части границ		Описание прохождения части границ
от точки	до точки	
1	2	3
1	2	–
2	3	–
3	4	–
4	5	–
5	6	–
6	7	–
7	8	–
8	9	–
9	10	–
10	11	–
11	12	–
12	13	–
13	14	–
14	15	–
15	16	–
16	17	–
17	18	–
18	19	–
19	20	–
20	21	–
21	22	–
22	23	–
23	24	–
24	25	–
25	26	–
26	27	–
27	28	–
28	29	–
29	30	–
30	31	–
31	32	–
32	33	–
33	34	–
34	35	–
35	36	–
36	37	–
37	38	–

1	2	3
38	39	–
39	40	–
40	41	–
41	42	–
42	43	–
43	44	–
44	45	–
45	46	–
46	47	–
47	48	–
48	49	–
49	50	–
50	51	–
51	52	–
52	53	–
53	54	–
54	55	–
55	56	–
56	57	–
57	58	–
58	59	–
59	60	–
60	61	–
61	62	–
62	63	–
63	64	–
64	65	–
65	66	–
66	67	–
67	68	–
68	69	–
69	70	–
70	71	–
71	72	–
72	73	–
73	74	–
74	75	–
75	76	–
76	77	–
77	78	–
78	79	–
79	80	–

1	2	3
80	81	–
81	82	–
82	83	–
83	84	–
84	85	–
85	86	–
86	87	–
87	88	–
88	89	–
89	90	–
90	91	–
91	92	–
92	93	–
93	94	–
94	95	–
95	96	–
96	97	–
97	98	–
98	99	–
99	100	–
100	101	–
101	102	–
102	103	–
103	104	–
104	105	–
105	106	–
106	107	–
107	108	–
108	109	–
109	110	–
110	111	–
111	112	–
112	113	–
113	114	–
114	115	–
115	116	–
116	117	–
117	118	–
118	119	–
119	120	–
120	121	–
121	122	–

1	2	3
122	123	–
123	124	–
124	125	–
125	126	–
126	127	–
127	128	–
128	129	–
129	130	–
130	131	–
131	132	–
132	133	–
133	134	–
134	135	–
135	136	–
136	137	–
137	138	–
138	139	–
139	140	–
140	141	–
141	142	–
142	143	–
143	144	–
144	145	–
145	146	–
146	147	–
147	148	–
148	149	–
149	150	–
150	151	–
151	152	–
152	153	–
153	154	–
154	155	–
155	156	–
156	157	–
157	158	–
158	159	–
159	160	–
160	161	–
161	162	–
162	163	–
163	164	–

1	2	3
164	165	–
165	166	–
166	167	–
167	168	–
168	169	–
169	170	–
170	171	–
171	172	–
172	173	–
173	174	–
174	175	–
175	176	–
176	177	–
177	178	–
178	179	–
179	180	–
180	181	–
181	182	–
182	183	–
183	184	–
184	185	–
185	186	–
186	187	–
187	188	–
188	189	–
189	190	–
190	191	–
191	192	–
192	193	–
193	194	–
194	195	–
195	196	–
196	197	–
197	198	–
198	199	–
199	200	–
200	201	–
201	202	–
202	203	–
203	204	–
204	205	–
205	206	–

1	2	3
206	207	–
207	208	–
208	209	–
209	210	–
210	211	–
211	212	–
212	213	–
213	214	–
214	215	–
215	216	–
216	217	–
217	218	–
218	219	–
219	220	–
220	221	–
221	222	–
222	223	–
223	224	–
224	225	–
225	226	–
226	227	–
227	228	–
228	229	–
229	230	–
230	231	–
231	232	–
232	233	–
233	234	–
234	235	–
235	236	–
236	237	–
237	238	–
238	239	–
239	240	–
240	1	–

План границ охранной зоны



Масштаб 1:5000

Используемые условные знаки и обозначения:

•	– характерная точка границы охранной зоны;
1	– обозначение характерной точки границы охранной зоны;
	– граница земельного участка, поставленного на государственный кадастровый учет;
	– граница кадастрового квартала;
	– обозначение оси газопровода;
	– граница охранной зоны;
56:41:0103065	– номер кадастрового квартала;
56:41:0103065:1	– кадастровый номер земельного участка.

Приложение № 13
к постановлению Правительства
Оренбургской области
от 22.12.2022 № 1438-пп

Текстовое и графическое описание местоположения границ охранной зоны газораспределительной сети объекта газоснабжения г-д от т.вр.до ж.д.в с.Михайловка АО Прогресс *)

Сведения об охранной зоне

№ п/п	Характеристики охранной зоны	Описание характеристик
1	2	3
1.	Местоположение охранной зоны	Российская Федерация, Оренбургская область, Октябрьский район, Михайловка село
2.	Площадь ± величина погрешности определения площади (Р ± ΔР)	2779 кв. метров ± 18 кв. метров
3.	Иные характеристики охранной зоны	на земельные участки, входящие в охранные зоны газораспределительных сетей, в целях предупреждения их повреждения или нарушения условий их нормальной эксплуатации налагаются ограничения (обременения) в соответствии с Правилами охраны газораспределительных сетей, утвержденными постановлением Правительства Российской Федерации от 20 ноября 2000 года № 878, которыми запрещается: а) строить объекты жилищно-гражданского и производственного назначения; б) сносить и реконструировать мосты, коллекторы, автомобильные и железные дороги с расположенными на них газораспределительными сетями без предварительного выноса этих газопроводов по согласованию с эксплуатационными организациями; в) разрушать берегоукрепительные сооружения, водопропускные устройства,

1	2	3
		земляные и иные сооружения, предохраняющие газораспределительные сети от разрушений; г) перемещать, повреждать, засыпать и уничтожать опознавательные знаки, контрольно-измерительные пункты и другие устройства газораспределительных сетей; д) устраивать свалки и склады, разливать растворы кислот, солей, щелочей и других химически активных веществ; е) огораживать и перегораживать охранные зоны, препятствовать доступу персонала эксплуатационных организаций к газораспределительным сетям, проведению обслуживания и устранению повреждений газораспределительных сетей; ж) разводить огонь и размещать источники огня; з) рыть погреба, копать и обрабатывать почву сельскохозяйственными и мелиоративными орудиями и механизмами на глубину более 0,3 метра; и) открывать калитки и двери газорегуляторных пунктов, станций катодной и дренажной защиты, люки подземных колодцев, включать или отключать электроснабжение средств связи, освещения и систем телемеханики; к) набрасывать, приставлять и привязывать к опорам и надземным газопроводам, ограждениям и зданиям газораспределительных сетей посторонние предметы, лестницы, влезать на них; л) самовольно подключаться к газораспределительным сетям

*) Наименование объекта газоснабжения указано в соответствии со сведениями, содержащимися в государственном реестре опасных производственных объектов.

Сведения о местоположении границ охранной зоны

Система координат: МСК – субъект 56				
Сведения о характерных точках границ охранной зоны				
обозначение характерных точек границы	координаты (метров)		метод определения координат и средняя квадратическая погрешность положения характерной точки (Mt) (метров)	описание закрепления точки
	X	Y		
1	2	3	4	5
1	493572,52	2346459,60	метод спутниковых геодезических измерений. Mt = 0,1	–
2	493576,21	2346461,15	метод спутниковых геодезических измерений. Mt = 0,1	–
3	493572,21	2346470,87	метод спутниковых геодезических измерений. Mt = 0,1	–
4	493652,90	2346523,01	метод спутниковых геодезических измерений. Mt = 0,1	–
5	493661,92	2346515,67	метод спутниковых геодезических измерений. Mt = 0,1	–
6	493664,44	2346518,77	метод спутниковых геодезических измерений. Mt = 0,1	–
7	493656,42	2346525,31	метод спутниковых геодезических измерений. Mt = 0,1	–
8	493720,76	2346572,17	метод спутниковых геодезических измерений. Mt = 0,1	–
9	493804,31	2346504,02	метод спутниковых геодезических измерений. Mt = 0,1	–
10	493811,43	2346509,32	метод спутниковых геодезических измерений. Mt = 0,1	–

1	2	3	4	5
11	493893,67	2346427,02	метод спутниковых геодезических измерений. Mt = 0,1	–
12	493922,01	2346398,79	метод спутниковых геодезических измерений. Mt = 0,1	–
13	493924,83	2346401,62	метод спутниковых геодезических измерений. Mt = 0,1	–
14	493896,50	2346429,85	метод спутниковых геодезических измерений. Mt = 0,1	–
15	493814,67	2346511,73	метод спутниковых геодезических измерений. Mt = 0,1	–
16	493827,96	2346521,60	метод спутниковых геодезических измерений. Mt = 0,1	–
17	493895,81	2346565,55	метод спутниковых геодезических измерений. Mt = 0,1	–
18	493990,95	2346591,94	метод спутниковых геодезических измерений. Mt = 0,1	–
19	494005,44	2346601,57	метод спутниковых геодезических измерений. Mt = 0,1	–
20	494003,23	2346604,90	метод спутниковых геодезических измерений. Mt = 0,1	–
21	493989,27	2346595,62	метод спутниковых геодезических измерений. Mt = 0,1	–
22	493894,15	2346569,24	метод спутниковых геодезических измерений. Mt = 0,1	–
23	493825,68	2346524,89	метод спутниковых геодезических измерений. Mt = 0,1	–
24	493804,42	2346509,09	метод спутниковых геодезических измерений. Mt = 0,1	–

1	2	3	4	5
25	493720,90	2346577,22	метод спутниковых геодезических измерений. Mt = 0,1	–
26	493653,90	2346528,42	метод спутниковых геодезических измерений. Mt = 0,1	–
27	493569,96	2346474,17	метод спутниковых геодезических измерений. Mt = 0,1	–
28	493567,20	2346472,29	метод спутниковых геодезических измерений. Mt = 0,1	–
1	493572,52	2346459,60	метод спутниковых геодезических измерений. Mt = 0,1	–

Сведения о частях границ охранной зоны

Обозначение части границ		Описание прохождения части границ
от точки	до точки	
1	2	3
1	2	–
2	3	–
3	4	–
4	5	–
5	6	–
6	7	–
7	8	–
8	9	–
9	10	–
10	11	–
11	12	–
12	13	–
13	14	–
14	15	–
15	16	–
16	17	–
17	18	–
18	19	–
19	20	–
20	21	–
21	22	–
22	23	–
23	24	–
24	25	–
25	26	–
26	27	–
27	28	–
28	1	–

План границ охранной зоны



Масштаб 1:4000

Используемые условные знаки и обозначения:

•	– характерная точка границы охранной зоны;
1	– обозначение характерной точки границы охранной зоны;
	– граница земельного участка, поставленного на государственный кадастровый учет;
	– граница кадастрового квартала;
	– обозначение оси газопровода;
	– граница охранной зоны;
56:41:0103065	– номер кадастрового квартала;
56:41:0103065:1	– кадастровый номер земельного участка.

Приложение № 14
к постановлению Правительства
Оренбургской области
от 22.12.2022 № 1438-пп

Текстовое и графическое описание местоположения границ охранной зоны газораспределительной сети объекта газоснабжения газопровод к объекту:жилой дом Октябрьский район, с.Новоникитино, ул.Советская, 1 И *)

Сведения об охранной зоне

№ п/п	Характеристики охранной зоны	Описание характеристик
1	2	3
1.	Местоположение охранной зоны	Российская Федерация, Оренбургская область, Октябрьский район, Новоникитино село
2.	Площадь ± величина погрешности определения площади (Р ± ΔР)	65 кв. метров ± 2 кв. метра
3.	Иные характеристики охранной зоны	на земельные участки, входящие в охранные зоны газораспределительных сетей, в целях предупреждения их повреждения или нарушения условий их нормальной эксплуатации налагаются ограничения (обременения) в соответствии с Правилами охраны газораспределительных сетей, утвержденными постановлением Правительства Российской Федерации от 20 ноября 2000 года № 878, которыми запрещается: а) строить объекты жилищно-гражданского и производственного назначения; б) сносить и реконструировать мосты, коллекторы, автомобильные и железные дороги с расположенными на них газораспределительными сетями без предварительного выноса этих газопроводов по согласованию с эксплуатационными организациями;

1	2	3
		в) разрушать берегоукрепительные сооружения, водопропускные устройства, земляные и иные сооружения, предохраняющие газораспределительные сети от разрушений; г) перемещать, повреждать, засыпать и уничтожать опознавательные знаки, контрольно-измерительные пункты и другие устройства газораспределительных сетей; д) устраивать свалки и склады, разливать растворы кислот, солей, щелочей и других химически активных веществ; е) огораживать и перегораживать охранные зоны, препятствовать доступу персонала эксплуатационных организаций к газораспределительным сетям, проведению обслуживания и устранению повреждений газораспределительных сетей; ж) разводить огонь и размещать источники огня; з) рыть погреба, копать и обрабатывать почву сельскохозяйственными и мелиоративными орудиями и механизмами на глубину более 0,3 метра; и) открывать калитки и двери газорегуляторных пунктов, станций катодной и дренажной защиты, люки подземных колодцев, включать или отключать электроснабжение средств связи, освещения и систем телемеханики; к) набрасывать, приставлять и привязывать к опорам и надземным газопроводам, ограждениям и зданиям газораспределительных сетей посторонние предметы, лестницы, влезать на них; л) самовольно подключаться к газораспределительным сетям

*) Наименование объекта газоснабжения указано в соответствии со сведениями, содержащимися в государственном реестре опасных производственных объектов.

Сведения о местоположении границ охранной зоны

Система координат: МСК – субъект 56				
Сведения о характерных точках границ охранной зоны				
обозначение характерных точек границы	координаты (метров)		метод определения координат и средняя квадратическая погрешность положения характерной точки (Mt) (метров)	описание закрепления точки
	X	Y		
1	2	3	4	5
1	494933,36	2337441,93	метод спутниковых геодезических измерений. Mt = 0,1	–
2	494936,45	2337445,87	метод спутниковых геодезических измерений. Mt = 0,1	–
3	494926,16	2337453,95	метод спутниковых геодезических измерений. Mt = 0,1	–
4	494923,07	2337450,02	метод спутниковых геодезических измерений. Mt = 0,1	–
1	494933,36	2337441,93	метод спутниковых геодезических измерений. Mt = 0,1	–

Сведения о частях границ охранной зоны

Обозначение части границ		Описание прохождения части границ
от точки	до точки	
1	2	3
1	2	–
2	3	–
3	4	–
4	1	–

План границ охранной зоны



Масштаб 1:2000

Используемые условные знаки и обозначения:

•	– характерная точка границы охранной зоны;
1	– обозначение характерной точки границы охранной зоны;
	– граница земельного участка, поставленного на государственный кадастровый учет;
	– граница кадастрового квартала;
	– обозначение оси газопровода;
	– граница охранной зоны;
56:41:0103065	– номер кадастрового квартала;
56:41:0103065:1	– кадастровый номер земельного участка.

Приложение № 15
к постановлению Правительства
Оренбургской области
от 22.12.2022 № 1438-пп

Текстовое и графическое описание местоположения границ охранной зоны газораспределительной сети объекта газоснабжения газопровод к объекту: жилой дом, Октябрьский район, с.Новоникитино, ул.Советская, 129 Б. 11/1. *)

Сведения об охранной зоне

№ п/п	Характеристики охранной зоны	Описание характеристик
1	2	3
1.	Местоположение охранной зоны	Российская Федерация, Оренбургская область, Октябрьский район, Новоникитино село
2.	Площадь ± величина погрешности определения площади (Р ± ΔР)	50 кв. метров ± 2 кв. метра
3.	Иные характеристики охранной зоны	на земельные участки, входящие в охранные зоны газораспределительных сетей, в целях предупреждения их повреждения или нарушения условий их нормальной эксплуатации налагаются ограничения (обременения) в соответствии с Правилами охраны газораспределительных сетей, утвержденными постановлением Правительства Российской Федерации от 20 ноября 2000 года № 878, которыми запрещается: а) строить объекты жилищно-гражданского и производственного назначения; б) сносить и реконструировать мосты, коллекторы, автомобильные и железные дороги с расположенными на них газораспределительными сетями без предварительного выноса этих газопроводов по согласованию с эксплуатационными организациями;

1	2	3
		в) разрушать берегоукрепительные сооружения, водопропускные устройства, земляные и иные сооружения, предохраняющие газораспределительные сети от разрушений; г) перемещать, повреждать, засыпать и уничтожать опознавательные знаки, контрольно-измерительные пункты и другие устройства газораспределительных сетей; д) устраивать свалки и склады, разливать растворы кислот, солей, щелочей и других химически активных веществ; е) огораживать и перегораживать охранные зоны, препятствовать доступу персонала эксплуатационных организаций к газораспределительным сетям, проведению обслуживания и устранению повреждений газораспределительных сетей; ж) разводить огонь и размещать источники огня; з) рыть погреба, копать и обрабатывать почву сельскохозяйственными и мелиоративными орудиями и механизмами на глубину более 0,3 метра; и) открывать калитки и двери газорегуляторных пунктов, станций катодной и дренажной защиты, люки подземных колодцев, включать или отключать электроснабжение средств связи, освещения и систем телемеханики; к) набрасывать, приставлять и привязывать к опорам и надземным газопроводам, ограждениям и зданиям газораспределительных сетей посторонние предметы, лестницы, влезать на них; л) самовольно подключаться к газораспределительным сетям

*) Наименование объекта газоснабжения указано в соответствии со сведениями, содержащимися в государственном реестре опасных производственных объектов.

Сведения о местоположении границ охранной зоны

Система координат: МСК – субъект 56				
Сведения о характерных точках границ охранной зоны				
обозначение характерных точек границы	координаты (метров)		метод определения координат и средняя квадратическая погрешность положения характерной точки (Mt) (метров)	описание закрепления точки
	X	Y		
1	2	3	4	5
1	493831,82	2336166,97	метод спутниковых геодезических измерений. Mt = 0,1	–
2	493834,59	2336171,13	метод спутниковых геодезических измерений. Mt = 0,1	–
3	493826,18	2336176,71	метод спутниковых геодезических измерений. Mt = 0,1	–
4	493823,42	2336172,55	метод спутниковых геодезических измерений. Mt = 0,1	–
1	493831,82	2336166,97	метод спутниковых геодезических измерений. Mt = 0,1	–

Сведения о частях границ охранной зоны

Обозначение части границ		Описание прохождения части границ
от точки	до точки	
1	2	3
1	2	–
2	3	–
3	4	–
4	1	–

План границ охранной зоны



Масштаб 1:2000

Используемые условные знаки и обозначения:

•	– характерная точка границы охранной зоны;
1	– обозначение характерной точки границы охранной зоны;
	– граница земельного участка, поставленного на государственный кадастровый учет;
	– граница кадастрового квартала;
	– обозначение оси газопровода;
	– граница охранной зоны;
56:41:0103065	– номер кадастрового квартала;
56:41:0103065:1	– кадастровый номер земельного участка.

Приложение № 16
к постановлению Правительства
Оренбургской области
от 22.12.2022 № 1438-пп

Текстовое и графическое описание местоположения границ охранной зоны газораспределительной сети объекта газоснабжения газопровод к объекту жилой дом Октябрьский район,с.Новоникитино, ул.Советская,125А *)

Сведения об охранной зоне

№ п/п	Характеристики охранной зоны	Описание характеристик
1	2	3
1.	Местоположение охранной зоны	Российская Федерация, Оренбургская область, Октябрьский район, Новоникитино село
2.	Площадь ± величина погрешности определения площади (Р ± ΔР)	66 кв. метров ± 2 кв. метра
3.	Иные характеристики охранной зоны	на земельные участки, входящие в охранные зоны газораспределительных сетей, в целях предупреждения их повреждения или нарушения условий их нормальной эксплуатации налагаются ограничения (обременения) в соответствии с Правилами охраны газораспределительных сетей, утвержденными постановлением Правительства Российской Федерации от 20 ноября 2000 года № 878, которыми запрещается: а) строить объекты жилищно-гражданского и производственного назначения; б) сносить и реконструировать мосты, коллекторы, автомобильные и железные дороги с расположенными на них газораспределительными сетями без предварительного выноса этих газопроводов по согласованию с эксплуатационными организациями;

1	2	3
		в) разрушать берегоукрепительные сооружения, водопропускные устройства, земляные и иные сооружения, предохраняющие газораспределительные сети от разрушений; г) перемещать, повреждать, засыпать и уничтожать опознавательные знаки, контрольно-измерительные пункты и другие устройства газораспределительных сетей; д) устраивать свалки и склады, разливать растворы кислот, солей, щелочей и других химически активных веществ; е) огораживать и перегораживать охранные зоны, препятствовать доступу персонала эксплуатационных организаций к газораспределительным сетям, проведению обслуживания и устранению повреждений газораспределительных сетей; ж) разводить огонь и размещать источники огня; з) рыть погреба, копать и обрабатывать почву сельскохозяйственными и мелиоративными орудиями и механизмами на глубину более 0,3 метра; и) открывать калитки и двери газорегуляторных пунктов, станций катодной и дренажной защиты, люки подземных колодцев, включать или отключать электроснабжение средств связи, освещения и систем телемеханики; к) набрасывать, приставлять и привязывать к опорам и надземным газопроводам, ограждениям и зданиям газораспределительных сетей посторонние предметы, лестницы, влезать на них; л) самовольно подключаться к газораспределительным сетям

*) Наименование объекта газоснабжения указано в соответствии со сведениями, содержащимися в государственном реестре опасных производственных объектов.

Сведения о местоположении границ охранной зоны

Система координат: МСК – субъект 56				
Сведения о характерных точках границ охранной зоны				
обозначение характерных точек границы	координаты (метров)		метод определения координат и средняя квадратическая погрешность положения характерной точки (Mt) (метров)	описание закрепления точки
	X	Y		
1	2	3	4	5
1	493865,51	2336210,58	метод спутниковых геодезических измерений. Mt = 0,1	–
2	493868,50	2336214,59	метод спутниковых геодезических измерений. Mt = 0,1	–
3	493857,99	2336222,42	метод спутниковых геодезических измерений. Mt = 0,1	–
4	493855,00	2336218,41	метод спутниковых геодезических измерений. Mt = 0,1	–
1	493865,51	2336210,58	метод спутниковых геодезических измерений. Mt = 0,1	–

Сведения о частях границ охранной зоны

Обозначение части границ		Описание прохождения части границ
от точки	до точки	
1	2	3
1	2	–
2	3	–
3	4	–
4	1	–

План границ охранной зоны



Масштаб 1:2000

Используемые условные знаки и обозначения:

•	– характерная точка границы охранной зоны;
1	– обозначение характерной точки границы охранной зоны;
	– граница земельного участка, поставленного на государственный кадастровый учет;
	– граница кадастрового квартала;
	– обозначение оси газопровода;
	– граница охранной зоны;
56:41:0103065	– номер кадастрового квартала;
56:41:0103065:1	– кадастровый номер земельного участка.

Приложение № 17
к постановлению Правительства
Оренбургской области
от 22.12.2022 № 1438-пп

Текстовое и графическое описание местоположения границ охранной зоны газораспределительной сети объекта газоснабжения газопровод к объекту асфальтобетонный завод Октябрьский р-н, Новоникитино с, кадастровый (условный) номер: 56:20:1003001:214 *)

Сведения об охранной зоне

№ п/п	Характеристики охранной зоны	Описание характеристик
1	2	3
1.	Местоположение охранной зоны	Российская Федерация, Оренбургская область, Октябрьский район, Новоникитино село
2.	Площадь ± величина погрешности определения площади (Р ± ΔР)	3110 кв. метров ± 19 кв. метров
3.	Иные характеристики охранной зоны	на земельные участки, входящие в охранные зоны газораспределительных сетей, в целях предупреждения их повреждения или нарушения условий их нормальной эксплуатации налагаются ограничения (обременения) в соответствии с Правилами охраны газораспределительных сетей, утвержденными постановлением Правительства Российской Федерации от 20 ноября 2000 года № 878, которыми запрещается: а) строить объекты жилищно-гражданского и производственного назначения; б) сносить и реконструировать мосты, коллекторы, автомобильные и железные дороги с расположенными на них газораспределительными сетями без предварительного выноса этих газопроводов по согласованию с эксплуатационными организациями;

1	2	3
		в) разрушать берегоукрепительные сооружения, водопропускные устройства, земляные и иные сооружения, предохраняющие газораспределительные сети от разрушений; г) перемещать, повреждать, засыпать и уничтожать опознавательные знаки, контрольно-измерительные пункты и другие устройства газораспределительных сетей; д) устраивать свалки и склады, разливать растворы кислот, солей, щелочей и других химически активных веществ; е) огораживать и перегораживать охранные зоны, препятствовать доступу персонала эксплуатационных организаций к газораспределительным сетям, проведению обслуживания и устранению повреждений газораспределительных сетей; ж) разводить огонь и размещать источники огня; з) рыть погреба, копать и обрабатывать почву сельскохозяйственными и мелиоративными орудиями и механизмами на глубину более 0,3 метра; и) открывать калитки и двери газорегуляторных пунктов, станций катодной и дренажной защиты, люки подземных колодцев, включать или отключать электроснабжение средств связи, освещения и систем телемеханики; к) набрасывать, приставлять и привязывать к опорам и надземным газопроводам, ограждениям и зданиям газораспределительных сетей посторонние предметы, лестницы, влезать на них; л) самовольно подключаться к газораспределительным сетям

*) Наименование объекта газоснабжения указано в соответствии со сведениями, содержащимися в государственном реестре опасных производственных объектов.

Сведения о местоположении границ охранной зоны

Система координат: МСК – субъект 56				
Сведения о характерных точках границ охранной зоны				
обозначение характерных точек границы	координаты (метров)		метод определения координат и средняя квадратическая погрешность положения характерной точки (Mt) (метров)	описание закрепления точки
	X	Y		
1	2	3	4	5
1	494366,80	2336788,94	метод спутниковых геодезических измерений. Mt = 0,1	–
2	494369,84	2336792,91	метод спутниковых геодезических измерений. Mt = 0,1	–
3	494322,07	2336829,66	метод спутниковых геодезических измерений. Mt = 0,1	–
4	494312,14	2336841,94	метод спутниковых геодезических измерений. Mt = 0,1	–
5	494186,15	2336958,38	метод спутниковых геодезических измерений. Mt = 0,1	–
6	494170,03	2336974,34	метод спутниковых геодезических измерений. Mt = 0,1	–
7	494144,53	2336998,00	метод спутниковых геодезических измерений. Mt = 0,1	–
8	494129,94	2337014,74	метод спутниковых геодезических измерений. Mt = 0,1	–
9	494117,02	2337034,27	метод спутниковых геодезических измерений. Mt = 0,1	–
10	494096,34	2337071,64	метод спутниковых геодезических измерений. Mt = 0,1	–

1	2	3	4	5
11	494043,39	2337164,40	метод спутниковых геодезических измерений. Mt = 0,1	–
12	494101,21	2337267,21	метод спутниковых геодезических измерений. Mt = 0,1	–
13	494096,85	2337269,66	метод спутниковых геодезических измерений. Mt = 0,1	–
14	494037,65	2337164,38	метод спутниковых геодезических измерений. Mt = 0,1	–
15	494091,98	2337069,19	метод спутниковых геодезических измерений. Mt = 0,1	–
16	494112,74	2337031,68	метод спутниковых геодезических измерений. Mt = 0,1	–
17	494125,95	2337011,71	метод спутниковых геодезических измерений. Mt = 0,1	–
18	494140,93	2336994,51	метод спутниковых геодезических измерений. Mt = 0,1	–
19	494166,57	2336970,73	метод спутниковых геодезических измерений. Mt = 0,1	–
20	494182,69	2336954,77	метод спутниковых геодезических измерений. Mt = 0,1	–
21	494308,48	2336838,51	метод спутниковых геодезических измерений. Mt = 0,1	–
22	494318,55	2336826,05	метод спутниковых геодезических измерений. Mt = 0,1	–
1	494366,80	2336788,94	метод спутниковых геодезических измерений. Mt = 0,1	–

Сведения о частях границ охранной зоны

Обозначение части границ		Описание прохождения части границ
от точки	до точки	
1	2	3
1	2	–
2	3	–
3	4	–
4	5	–
5	6	–
6	7	–
7	8	–
8	9	–
9	10	–
10	11	–
11	12	–
12	13	–
13	14	–
14	15	–
15	16	–
16	17	–
17	18	–
18	19	–
19	20	–
20	21	–
21	22	–
22	1	–

План границ охранной зоны

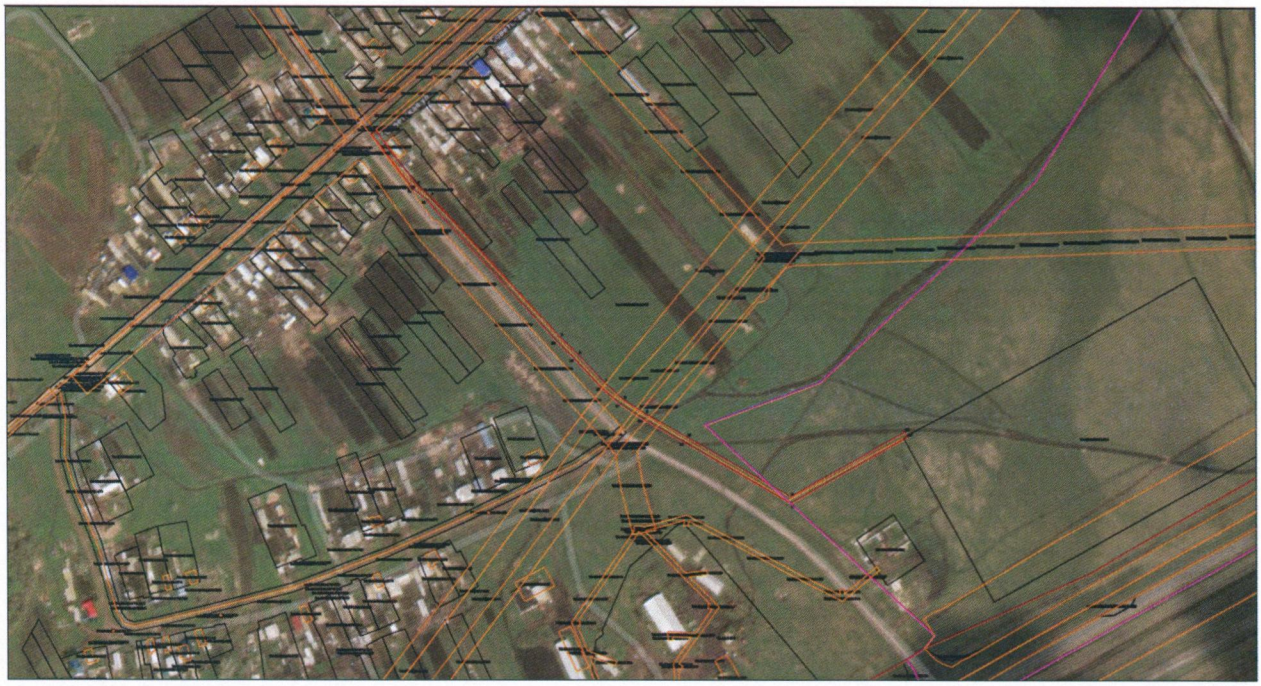

Масштаб 1:4000

Используемые условные знаки и обозначения:

•	– характерная точка границы охранной зоны;
1	– обозначение характерной точки границы охранной зоны;
	– граница земельного участка, поставленного на государственный кадастровый учет;
	– граница кадастрового квартала;
	– обозначение оси газопровода;
	– граница охранной зоны;
56:41:0103065	– номер кадастрового квартала;
56:41:0103065:1	– кадастровый номер земельного участка.

Приложение № 18
к постановлению Правительства
Оренбургской области
от 22.12.2022 № 1438-пп

Текстовое и графическое описание местоположения границ охранной зоны газораспределительной сети объекта газоснабжения газопровод к объекту: жилой дом, Октябрьский р-н, с. Новоникитино, ул. Советская, д.93 *)

Сведения об охранной зоне

№ п/п	Характеристики охранной зоны	Описание характеристик
1	2	3
1.	Местоположение охранной зоны	Российская Федерация, Оренбургская область, Октябрьский район, Новоникитино село
2.	Площадь ± величина погрешности определения площади (Р ± ΔР)	205 кв. метров ± 5 кв. метров
3.	Иные характеристики охранной зоны	на земельные участки, входящие в охранные зоны газораспределительных сетей, в целях предупреждения их повреждения или нарушения условий их нормальной эксплуатации налагаются ограничения (обременения) в соответствии с Правилами охраны газораспределительных сетей, утвержденными постановлением Правительства Российской Федерации от 20 ноября 2000 года № 878, которыми запрещается: а) строить объекты жилищно-гражданского и производственного назначения; б) сносить и реконструировать мосты, коллекторы, автомобильные и железные дороги с расположенными на них газораспределительными сетями без предварительного выноса этих газопроводов по согласованию с эксплуатационными организациями;

1	2	3
		в) разрушать берегоукрепительные сооружения, водопропускные устройства, земляные и иные сооружения, предохраняющие газораспределительные сети от разрушений; г) перемещать, повреждать, засыпать и уничтожать опознавательные знаки, контрольно-измерительные пункты и другие устройства газораспределительных сетей; д) устраивать свалки и склады, разливать растворы кислот, солей, щелочей и других химически активных веществ; е) огораживать и перегораживать охранные зоны, препятствовать доступу персонала эксплуатационных организаций к газораспределительным сетям, проведению обслуживания и устранению повреждений газораспределительных сетей; ж) разводить огонь и размещать источники огня; з) рыть погреба, копать и обрабатывать почву сельскохозяйственными и мелиоративными орудиями и механизмами на глубину более 0,3 метра; и) открывать калитки и двери газорегуляторных пунктов, станций катодной и дренажной защиты, люки подземных колодцев, включать или отключать электроснабжение средств связи, освещения и систем телемеханики; к) набрасывать, приставлять и привязывать к опорам и надземным газопроводам, ограждениям и зданиям газораспределительных сетей посторонние предметы, лестницы, влезать на них; л) самовольно подключаться к газораспределительным сетям

*) Наименование объекта газоснабжения указано в соответствии со сведениями, содержащимися в государственном реестре опасных производственных объектов.

Сведения о местоположении границ охранной зоны

Система координат: МСК – субъект 56				
Сведения о характерных точках границ охранной зоны				
обозначение характерных точек границы	координаты (метров)		метод определения координат и средняя квадратическая погрешность положения характерной точки (Mt) (метров)	описание закрепления точки
	X	Y		
1	2	3	4	5
1	494172,88	2336529,34	метод спутниковых геодезических измерений. Mt = 0,1	–
2	494176,30	2336532,98	метод спутниковых геодезических измерений. Mt = 0,1	–
3	494146,35	2336561,14	метод спутниковых геодезических измерений. Mt = 0,1	–
4	494142,93	2336557,49	метод спутниковых геодезических измерений. Mt = 0,1	–
1	494172,88	2336529,34	метод спутниковых геодезических измерений. Mt = 0,1	–

Сведения о частях границ охранной зоны

Обозначение части границ		Описание прохождения части границ
от точки	до точки	
1	2	3
1	2	–
2	3	–
3	4	–
4	1	–

План границ охранной зоны



Масштаб 1:2000

Используемые условные знаки и обозначения:

•	– характерная точка границы охранной зоны;
1	– обозначение характерной точки границы охранной зоны;
	– граница земельного участка, поставленного на государственный кадастровый учет;
	– граница кадастрового квартала;
	– обозначение оси газопровода;
	– граница охранной зоны;
56:41:0103065	– номер кадастрового квартала;
56:41:0103065:1	– кадастровый номер земельного участка.

Приложение № 19
к постановлению Правительства
Оренбургской области
от 22.12.2022 № 1438-пп

Текстовое и графическое описание местоположения границ охранной зоны газораспределительной сети объекта газоснабжения газопровод к жилым домам в с. Н. Гумбет *)

Сведения об охранной зоне

№ п/п	Характеристики охранной зоны	Описание характеристик
1	2	3
1.	Местоположение охранной зоны	Российская Федерация, Оренбургская область, Октябрьский район, Нижний Гумбет село
2.	Площадь ± величина погрешности определения площади (Р ± ΔР)	1864 кв. метра ± 15 кв. метров
3.	Иные характеристики охранной зоны	на земельные участки, входящие в охранные зоны газораспределительных сетей, в целях предупреждения их повреждения или нарушения условий их нормальной эксплуатации налагаются ограничения (обременения) в соответствии с Правилами охраны газораспределительных сетей, утвержденными постановлением Правительства Российской Федерации от 20 ноября 2000 года № 878, которыми запрещается: а) строить объекты жилищно-гражданского и производственного назначения; б) сносить и реконструировать мосты, коллекторы, автомобильные и железные дороги с расположенными на них газораспределительными сетями без предварительного выноса этих газопроводов по согласованию с эксплуатационными организациями; в) разрушать берегоукрепительные сооружения, водопропускные устройства,

1	2	3
		земляные и иные сооружения, предохраняющие газораспределительные сети от разрушений; г) перемещать, повреждать, засыпать и уничтожать опознавательные знаки, контрольно-измерительные пункты и другие устройства газораспределительных сетей; д) устраивать свалки и склады, разливать растворы кислот, солей, щелочей и других химически активных веществ; е) огораживать и перегораживать охранные зоны, препятствовать доступу персонала эксплуатационных организаций к газораспределительным сетям, проведению обслуживания и устранению повреждений газораспределительных сетей; ж) разводить огонь и размещать источники огня; з) рыть погреба, копать и обрабатывать почву сельскохозяйственными и мелиоративными орудиями и механизмами на глубину более 0,3 метра; и) открывать калитки и двери газорегуляторных пунктов, станций катодной и дренажной защиты, люки подземных колодцев, включать или отключать электроснабжение средств связи, освещения и систем телемеханики; к) набрасывать, приставлять и привязывать к опорам и надземным газопроводам, ограждениям и зданиям газораспределительных сетей посторонние предметы, лестницы, влезать на них; л) самовольно подключаться к газораспределительным сетям

*) Наименование объекта газоснабжения указано в соответствии со сведениями, содержащимися в государственном реестре опасных производственных объектов.

Сведения о местоположении границ охранной зоны

Система координат: МСК – субъект 56				
Сведения о характерных точках границ охранной зоны				
обозначение характерных точек границы	координаты (метров)		метод определения координат и средняя квадратическая погрешность положения характерной точки (Mt) (метров)	описание закрепления точки
	X	Y		
1	2	3	4	5
1	506312,69	2327173,43	метод спутниковых геодезических измерений. Mt = 0,1	–
2	506312,31	2327178,41	метод спутниковых геодезических измерений. Mt = 0,1	–
3	506280,73	2327176,04	метод спутниковых геодезических измерений. Mt = 0,1	–
4	506239,13	2327174,28	метод спутниковых геодезических измерений. Mt = 0,1	–
5	506177,02	2327160,35	метод спутниковых геодезических измерений. Mt = 0,1	–
6	506162,57	2327155,62	метод спутниковых геодезических измерений. Mt = 0,1	–
7	506159,83	2327166,52	метод спутниковых геодезических измерений. Mt = 0,1	–
8	506155,95	2327165,54	метод спутниковых геодезических измерений. Mt = 0,1	–
9	506158,76	2327154,38	метод спутниковых геодезических измерений. Mt = 0,1	–
10	506115,83	2327140,34	метод спутниковых геодезических измерений. Mt = 0,1	–

1	2	3	4	5
11	506073,56	2327130,26	метод спутниковых геодезических измерений. Mt = 0,1	–
12	506063,15	2327127,04	метод спутниковых геодезических измерений. Mt = 0,1	–
13	506061,57	2327131,96	метод спутниковых геодезических измерений. Mt = 0,1	–
14	506057,76	2327130,74	метод спутниковых геодезических измерений. Mt = 0,1	–
15	506059,33	2327125,86	метод спутниковых геодезических измерений. Mt = 0,1	–
16	505969,87	2327098,19	метод спутниковых геодезических измерений. Mt = 0,1	–
17	505968,93	2327101,19	метод спутниковых геодезических измерений. Mt = 0,1	–
18	505965,11	2327100,00	метод спутниковых геодезических измерений. Mt = 0,1	–
19	505966,05	2327097,00	метод спутниковых геодезических измерений. Mt = 0,1	–
20	505965,81	2327096,93	метод спутниковых геодезических измерений. Mt = 0,1	–
21	505967,28	2327092,15	метод спутниковых геодезических измерений. Mt = 0,1	–
22	506074,87	2327125,44	метод спутниковых геодезических измерений. Mt = 0,1	–
23	506117,19	2327135,52	метод спутниковых геодезических измерений. Mt = 0,1	–
24	506178,34	2327155,52	метод спутниковых геодезических измерений. Mt = 0,1	–

1	2	3	4	5
25	506239,79	2327169,30	метод спутниковых геодезических измерений. Mt = 0,1	–
26	506281,03	2327171,05	метод спутниковых геодезических измерений. Mt = 0,1	–
1	506312,69	2327173,43	метод спутниковых геодезических измерений. Mt = 0,1	–

Сведения о частях границ охранной зоны

Обозначение части границ		Описание прохождения части границ
от точки	до точки	
1	2	3
1	2	–
2	3	–
3	4	–
4	5	–
5	6	–
6	7	–
7	8	–
8	9	–
9	10	–
10	11	–
11	12	–
12	13	–
13	14	–
14	15	–
15	16	–
16	17	–
17	18	–
18	19	–
19	20	–
20	21	–
21	22	–
22	23	–
23	24	–
24	25	–
25	26	–
26	1	–

План границ охранной зоны



Масштаб 1:2000

Используемые условные знаки и обозначения:

•	– характерная точка границы охранной зоны;
1	– обозначение характерной точки границы охранной зоны;
	– граница земельного участка, поставленного на государственный кадастровый учет;
	– граница кадастрового квартала;
	– обозначение оси газопровода;
	– граница охранной зоны;
56:41:0103065	– номер кадастрового квартала;
56:41:0103065:1	– кадастровый номер земельного участка.